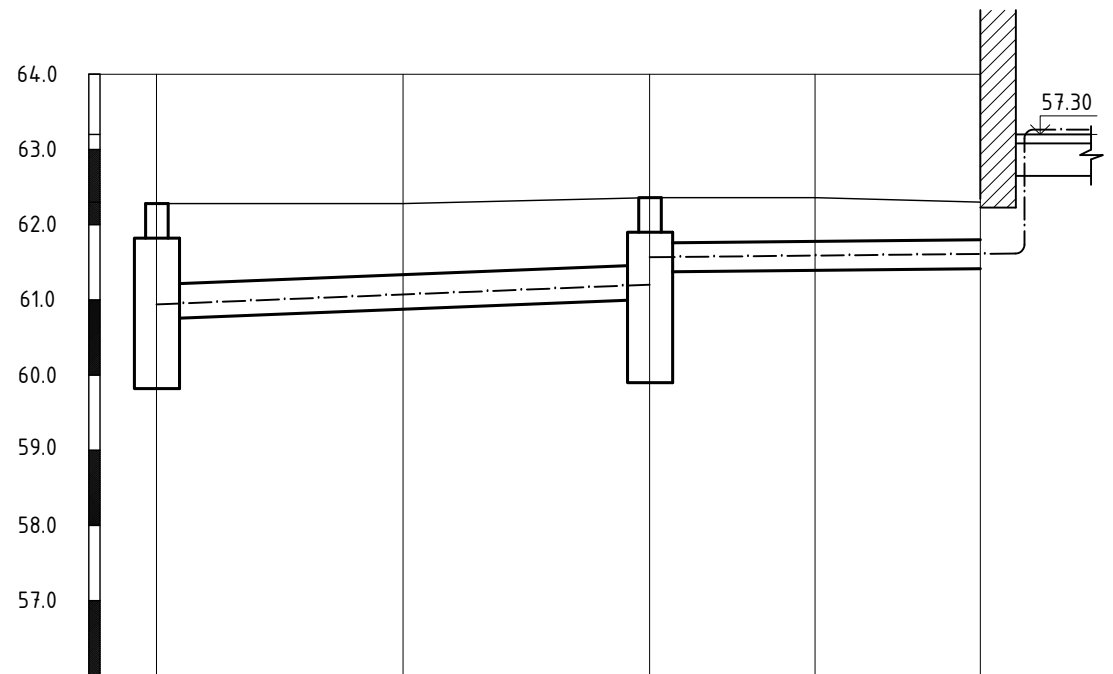
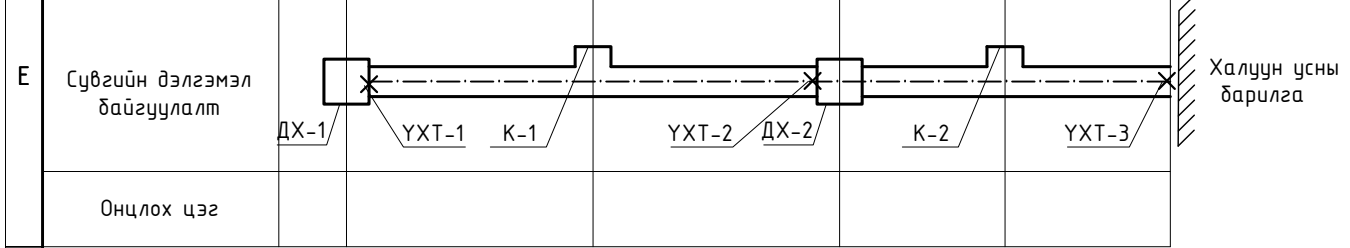


Шугамын дагуугийн зүсэлт Хэ М1:500  
Бо М1:100




Хөрсний төлөвлөж дүй тэмдэгт	62.28	62.28	62.36	62.36	62.30
Одоо байгаа хөрсний түвшин	62.28	62.28	62.36	62.36	62.30
Сувгийн хучилтийн суух түвшин	61.204	61.335	61.467 61.756	61.778	61.80
Сувгийн ёроолийн түвшин	60.744	60.875	61.007 61.371	61.393	61.415
Хэвгүй		0.008	0.008	0.002	0.002
Урт м		16.4м	16.4м	11м	11м

Огтлолын дугаар		1-1		2-2	
Сувгийн хэмжээ		1400x460h		1200x385h	



Онцлох цэг					
------------	--	--	--	--	--

 "ШИГОТА" ХХК БАРИЛГЫН ИЖ БҮРЭН ЗЙРАГ ТӨСӨЛ УТАС:93363949	Дорноговь аймаг. Замын-Үүд сум. 3-р баг Халуун усны барилга				
	Шугамын дагуугийн зүсэлт				Үе шат: А3
	Инженер	С.Даваасүрэн	ЕГ шифр: ШТ-69/19	Масштаб: None	Огноо: 2019.03
	Гүйцэтгэсэн	С.Даваасүрэн	ТГ шифр:	Зургийн дугаар: ГД-04	Хуудас: 7
Шалгасан	Б.Ичинноров				