

Хөндлөн огтлолын зураг

М 1:200

Төслийн өгөгдөл	Налуу, %, урт, м																																									
	Төлөвлөлтийн түвшин, м	1295.841	1295.841	1295.254	1295.254	1295.754	1295.754	1295.595	1295.595	1296.615	1296.615	1295.710	1295.710	1296.645	1296.645	1295.665	1295.665	1295.576	1295.576	1295.598	1295.598	1295.687	1295.687	1296.585	1296.585	1295.761	1295.761	1295.703	1295.703	1295.681	1295.681	1296.515	1296.515	1296.645	1296.645	1295.619	1295.619	1296.615	1296.615	1295.595	1295.595	1295.572
Бодит өгөгдөл	Газрын түвшин, м	1295.841	1295.841	1295.794	1295.794	1295.754	1295.754	1295.740	1295.740	1295.741	1295.741	1295.710	1295.710	1295.677	1295.677	1295.576	1295.576	1295.598	1295.598	1295.687	1295.687	1296.585	1296.585	1295.761	1295.761	1295.703	1295.703	1295.681	1295.681	1296.515	1296.515	1296.645	1296.645	1295.619	1295.619	1296.615	1296.615	1295.595	1295.595	1295.572	1295.572	

ПК 0+429.70

М 1:200

Төслийн өгөгдөл	Налуу, %, урт, м																																											
	Төлөвлөлтийн түвшин, м	1295.757	1295.757	1295.178	1295.178	1295.678	1295.678	1295.544	1295.544	1296.564	1296.564	1295.691	1295.691	1296.594	1296.594	1295.614	1295.614	1295.500	1295.500	1295.599	1295.599	1296.614	1296.614	1295.534	1295.534	1295.818	1295.818	1295.774	1295.774	1296.464	1296.464	1295.733	1295.733	1296.594	1296.594	1295.697	1295.697	1296.564	1296.564	1295.685	1295.685	1295.673	1295.673	1295.644
Бодит өгөгдөл	Газрын түвшин, м	1295.757	1295.757	1295.710	1295.710	1295.680	1295.680	1295.683	1295.683	1295.685	1295.685	1295.691	1295.691	1295.599	1295.599	1295.500	1295.500	1295.673	1295.673	1295.599	1295.599	1296.534	1296.534	1295.818	1295.818	1295.774	1295.774	1296.464	1296.464	1295.733	1295.733	1296.594	1296.594	1295.697	1295.697	1296.564	1296.564	1295.685	1295.685	1295.673	1295.673	1295.644	1295.644	

ПК 0+440.00

М 1:200

Төслийн өгөгдөл	Налуу, %, урт, м																																												
	Төлөвлөлтийн түвшин, м	1295.817	1295.817	1295.312	1295.312	1295.812	1295.812	1295.479	1295.479	1296.499	1296.499	1295.715	1295.715	1296.529	1296.529	1295.549	1295.549	1295.575	1295.575	1295.606	1295.606	1295.838	1295.838	1296.469	1296.469	1295.887	1295.887	1295.870	1295.870	1296.399	1296.399	1295.828	1295.828	1296.529	1296.529	1295.763	1295.763	1296.499	1296.499	1295.739	1295.739	1296.479	1296.479	1295.703	1295.703
Бодит өгөгдөл	Газрын түвшин, м	1295.817	1295.817	1295.796	1295.796	1295.812	1295.812	1295.828	1295.828	1295.838	1295.838	1295.715	1295.715	1295.626	1295.626	1295.575	1295.575	1295.606	1295.606	1295.838	1295.838	1296.469	1296.469	1295.887	1295.887	1295.870	1295.870	1295.828	1295.828	1296.399	1296.399	1295.828	1295.828	1296.529	1296.529	1295.763	1295.763	1296.499	1296.499	1295.739	1295.739	1296.479	1296.479	1295.703	1295.703

ПК 0+460.00

М 1:200




Төслийн өгөгдөл	Налуу, %, урт, м																																										
	Төлөвлөлтийн түвшин, м	1295.923	1295.923	1295.391	1295.391	1295.891	1295.891	1295.453	1295.453	1296.473	1296.473	1295.841	1295.841	1296.503	1296.503	1295.523	1295.523	1295.753	1295.753	1295.848	1295.848	1296.443	1296.443	1295.789	1295.789	1295.840	1295.840	1296.373	1296.373	1295.874	1295.874	1296.503	1296.503	1295.837	1295.837	1296.473	1296.473	1295.825	1295.825	1296.453	1296.453	1295.805	1295.805
Бодит өгөгдөл	Газрын түвшин, м	1295.923	1295.923	1295.907	1295.907	1295.891	1295.891	1295.875	1295.875	1295.862	1295.862	1295.841	1295.841	1295.817	1295.817	1295.777	1295.777	1295.753	1295.753	1295.848	1295.848	1296.443	1296.443	1295.789	1295.789	1295.840	1295.840	1296.373	1296.373	1295.874	1295.874	1296.503	1296.503	1295.837	1295.837	1296.473	1296.473	1295.825	1295.825	1296.453	1296.453	1295.805	1295.805

ПК 0+480.00

М 1:200

Төслийн өгөгдөл	Налуу, %, урт, м																																												
	Төлөвлөлтийн түвшин, м	1295.966	1295.966	1295.435	1295.435	1295.935	1295.935	1295.445	1295.445	1296.465	1296.465	1295.857	1295.857	1296.495	1296.495	1295.515	1295.515	1295.746	1295.746	1295.796	1295.796	1296.435	1296.435	1295.764	1295.764	1295.851	1295.851	1296.365	1296.365	1295.895	1295.895	1296.495	1296.495	1295.919	1295.919	1295.899	1295.899	1296.465	1296.465	1295.888	1295.888	1296.445	1296.445	1295.871	1295.871
Бодит өгөгдөл	Газрын түвшин, м	1295.966	1295.966	1295.950	1295.950	1295.935	1295.935	1295.919	1295.919	1295.906	1295.906	1295.857	1295.857	1295.817	1295.817	1295.746	1295.746	1295.796	1295.796	1295.796	1295.796	1296.435	1296.435	1295.764	1295.764	1295.851	1295.851	1296.365	1296.365	1295.895	1295.895	1296.495	1296.495	1295.919	1295.919	1295.899	1295.899	1296.465	1296.465	1295.888	1295.888	1296.445	1296.445	1295.871	1295.871

ПК 0+486.43

 "ЗАСМАЛ ЗАМ" ХХК УБ хот, СБД 7-р хороо, Хоймор Оффис 509 тоот "ЗАСМАЛ ЗАМ" ХХК	Өмнөговь аймгийн Булган сумын авто замын зураг төсөл			Ажлын зураг			
	Захирал	Н.Нямсүрэн		Хөндлөн огтлолын зураг		Масштаб 1:200	
	Зур. Инж	Ё.Эрдэнэжаргал				Үс шаг	Хуудас
	Гүйцэтгэсэн	Б.Пүрэвсүрэн		Зургийн шифр: 39/21		АЗ	6
Шалгасан	Л.Батхүү	2021.11 сар					

Хөндлөн огтлолын зураг

М 1:200

Төслийн өгөгдөл	Налуу, %, урт, м													
	Төлөвлөлтийн түвшин, м	1296.060	1296.049	1295.526	1296.026	1296.026	1296.012	1296.428	1295.998	1296.448	1295.963	1296.478	1295.938	1296.498
Бодит өгөгдөл	Газрын түвшин, м	1296.060	1296.049	1295.526	1296.026	1296.026	1296.012	1296.428	1295.998	1296.448	1295.963	1296.478	1295.938	1296.498

ПК 0+500.00

М 1:200

Төслийн өгөгдөл	Налуу, %, урт, м														
	Төлөвлөлтийн түвшин, м	1296.402	1296.332	1295.776	1296.276	1296.276	1296.226	1296.414	1296.108	1296.444	1296.081	1296.464	1295.919	1296.384	
Бодит өгөгдөл	Газрын түвшин, м	1296.466	1296.402	1296.332	1295.776	1296.276	1296.276	1296.226	1296.414	1296.108	1296.444	1296.081	1296.464	1295.919	1296.384

ПК 0+520.00

М 1:200

Төслийн өгөгдөл	Налуу, %, урт, м													
	Төлөвлөлтийн түвшин, м	1295.877	1295.859	1295.342	1295.842	1295.842	1295.837	1296.352	1295.833	1296.372	1295.823	1296.402	1295.819	1296.422
Бодит өгөгдөл	Газрын түвшин, м	1295.877	1295.859	1295.342	1295.842	1295.842	1295.837	1296.352	1295.833	1296.372	1295.823	1296.402	1295.819	1296.422

ПК 0+540.00

М 1:200

Төслийн өгөгдөл	Налуу, %, урт, м													
	Төлөвлөлтийн түвшин, м	1296.001	1295.986	1296.328	1296.328	1296.328	1296.328	1296.328	1296.328	1296.328	1296.328	1296.328	1296.328	1296.328
Бодит өгөгдөл	Газрын түвшин, м	1296.001	1295.986	1296.328	1296.328	1296.328	1296.328	1296.328	1296.328	1296.328	1296.328	1296.328	1296.328	1296.328

ПК 0+560.00

М 1:200

Төслийн өгөгдөл	Налуу, %, урт, м													
	Төлөвлөлтийн түвшин, м	1296.141	1296.137	1296.505	1296.485	1296.455	1296.435	1296.185	1296.255	1296.185	1296.285	1295.856	1296.265	1295.831
Бодит өгөгдөл	Газрын түвшин, м	1296.141	1296.137	1296.505	1296.485	1296.455	1296.435	1296.185	1296.255	1296.185	1296.285	1295.856	1296.265	1295.831

ПК 0+579.68



УБ хот, СБД 7-р хороо,
Хоймор Оффис 509 тоот

"ЗАСМАЛ ЗАМ" ХХК


Өмнөговь аймгийн Булган сумын авто замын зураг төсөл

Ажлын зураг

Захирал	Н.Нямсүрэн	Хөндлөн огтлолын зураг	Масштаб 1:200		
Зур. Инж	Ё.Эрдэнэжаргал		Үе шат	Хуудас	Бүх хуудас
Гүйцэтгэсэн	Б.Пүрэвсүрэн		А3	7	36
Шалгасан	Л.Батхүү	Зургийн шифр: 39/21	2021.11 сар		

Хөндлөн огтлолын зураг

М 1:200



Төслийн өгөгдөл	Налуу, %, урт, м	40 20 20 20 20 20 20 40
	Төлөвлөлтийн түвшин, м	0.5 1.5 1.0 3.0 3.5 3.5 1.0 1.5 0.5
Бодит өгөгдөл	Газрын түвшин, м	1296.139 1296.135 1296.504 1296.131 1296.120 1296.454 1296.434 1296.092 1296.079 1296.056 1296.184 1295.997 1296.254 1295.940 1295.943 1295.931 1296.314 1295.881 1296.284 1295.859 1296.264 1295.835 1295.835

ПК 0+580.00


М 1:200



Төслийн өгөгдөл	Налуу, %, урт, м	40 20 20 20 20 20 20 40
	Төлөвлөлтийн түвшин, м	0.5 1.5 1.0 3.5 3.5 1.0 1.5 0.5
Бодит өгөгдөл	Газрын түвшин, м	1296.056 1296.044 1296.270 1296.290 1295.991 1295.982 1295.902 1296.210 1295.857 1295.825 1296.140 1296.270 1295.802 1296.270 1295.772 1296.240 1295.761 1296.220 1295.747 1295.747

ПК 0+600.00

М 1:200



Төслийн өгөгдөл	Налуу, %, урт, м	40 20 20 20 20 20 20 40
	Төлөвлөлтийн түвшин, м	0.5 1.5 1.0 3.5 3.5 1.0 1.5 0.5
Бодит өгөгдөл	Газрын түвшин, м	1296.075 1295.631 1296.064 1296.131 1296.046 1296.151 1296.026 1296.181 1295.916 1296.201 1295.728 1295.760 1296.121 1295.863 1296.051 1295.880 1296.181 1295.888 1295.860 1296.151 1295.824 1296.131 1295.776

ПК 0+640.62

М 1:200



Төслийн өгөгдөл	Налуу, %, урт, м	40 20 20 20 20 20 20 40
	Төлөвлөлтийн түвшин, м	0.5 1.5 1.0 3.5 3.5 1.0 1.5 0.5
Бодит өгөгдөл	Газрын түвшин, м	1296.208 1295.589 1296.180 1296.089 1296.165 1296.109 1296.129 1296.139 1296.103 1296.159 1296.080 1296.044 1296.079 1296.007 1295.968 1296.009 1296.139 1295.904 1296.109 1295.819 1296.109 1295.837 1296.089



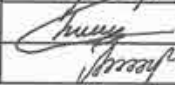
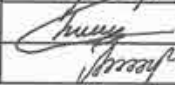
ПК 0+660.00

М 1:200



Төслийн өгөгдөл	Налуу, %, урт, м	40 20 20 20 20 20 20 40
	Төлөвлөлтийн түвшин, м	0.5 1.5 1.0 3.5 3.5 1.0 1.5 0.5
Бодит өгөгдөл	Газрын түвшин, м	1296.175 1295.584 1296.157 1296.084 1296.137 1296.104 1296.099 1296.134 1296.073 1296.154 1296.020 1296.074 1295.974 1296.004 1295.959 1296.134 1295.938 1296.104 1295.926 1296.084

ПК 0+661.99

 "ЗАСМАЛ ЗАМ" ХХК УБ хот, СБД, 7-р хороо, Хоймор Оффис 509 тоот "ЗАСМАЛ ЗАМ" ХХК	Өмнөговь аймгийн Булган сумын авто замын зураг төсөл			Ажлын зураг					
	Захирал	Н.Нямсүрэн	 	Хөндлөн огтлолын зураг			Масштаб 1:200		
	Зур. Инж	Ё.Эрдэнэжаргал					Үе шат	Хуудас	Бүх хуудас
	Гүйцэтгэсэн	Б.Пүрэвсүрэн		Зургийн шифр: 39/21			A3	8	36
Шалгасан	Л.Батхүү	2021.11 сар							

Хөндлөн огтлолын зураг

М 1:200

Төслийн өгөгдөл	Налуу, %, урт, м												
	Төлөвлөлтийн түвшин, м	1296.007	1296.001	1296.065	1296.095	1296.115	1296.079	1296.033	1296.035	1296.965	1296.095	1296.065	1296.045
Бодит өгөгдөл	Газрын түвшин, м	1295.996	1295.988	1296.016	1296.057	1296.079	1296.033	1295.995	1295.954	1295.965	1296.095	1295.908	1295.950

ПК 0+680.00

М 1:200

Төслийн өгөгдөл	Налуу, %, урт, м												
	Төлөвлөлтийн түвшин, м	1296.238	1295.504	1296.004	1296.024	1296.074	1296.108	1296.095	1295.994	1295.924	1296.054	1296.024	1296.004
Бодит өгөгдөл	Газрын түвшин, м	1296.230	1296.231	1296.054	1296.074	1296.108	1296.095	1295.948	1295.931	1295.921	1295.902	1295.893	1295.882

ПК 0+698.81

М 1:200

Төслийн өгөгдөл	Налуу, %, урт, м											
	Төлөвлөлтийн түвшин, м	1296.222	1295.501	1296.001	1296.021	1296.071	1296.070	1295.995	1295.921	1296.051	1296.021	1296.001
Бодит өгөгдөл	Газрын түвшин, м	1296.215	1296.208	1296.051	1296.071	1296.070	1295.905	1295.897	1295.880	1295.921	1296.021	1295.835

ПК 0+700.00

М 1:200

Төслийн өгөгдөл	Налуу, %, урт, м											
	Төлөвлөлтийн түвшин, м	1296.452	1295.452	1295.952	1295.972	1296.022	1296.042	1295.995	1295.933	1295.942	1295.872	1296.002
Бодит өгөгдөл	Газрын түвшин, м	1296.155	1296.114	1296.056	1296.051	1296.042	1295.995	1295.933	1295.785	1295.735	1295.668	1295.662

ПК 0+720.00

М 1:200

Төслийн өгөгдөл	Налуу, %, урт, м												
	Төлөвлөлтийн түвшин, м	1295.965	1295.368	1295.868	1295.888	1295.918	1295.938	1295.858	1295.788	1295.888	1296.088	1296.108	1295.701
Бодит өгөгдөл	Газрын түвшин, м	1295.930	1295.892	1295.852	1295.837	1295.818	1295.753	1295.661	1295.631	1295.756	1295.751	1295.747	1295.701

ПК 0+740.00



УБ хот, СБД, 7-р хороо,
Хоймор Оффис 509 тоот

"ЗАСМАЛ ЗАМ" ХХК

Өмнөговь аймгийн Булган сумын авто замын зураг төсөл

Ажлын зураг

Захирал	Н.Нямсүрэн	
Зур. Инж	Ё.Эрдэнэжаргал	
Гүйцэтгэсэн	Б.Пүрэвсүрэн	
Шалгасан	Л.Батхүү	

Хөндлөн огтлолын зураг

Зургийн шифр: 39/21

Масштаб 1:200		
Үе шат	Хуудас	Бүх хуудас
АЗ	9	36
2021.11 сар		

Хөндлөн огтлолын зураг

М 1:200

Төслийн өгөгдөл	Налуу, %, урт, м	40 20 20 20	20 20	20 20 40
	Төлөвлөлтийн түвшин, м	0.5 1.5 1.0	3.5 3.5	5.0 1.0 1.5 0.5
Бодит өгөгдөл	Газрын түвшин, м	1295.884 1296.171 1296.225 1296.221	1295.885 1295.905 1295.825	1295.755 1295.855 1296.025 1296.055 1296.075 1295.610

ПК 0+746.02

М 1:200

Төслийн өгөгдөл	Налуу, %, урт, м	40 20 20 20	20 20	20 20 40
	Төлөвлөлтийн түвшин, м	0.5 1.5 1.0	3.5 3.5	5.0 1.0 1.5 0.5
Бодит өгөгдөл	Газрын түвшин, м	1295.732 1295.708	1295.794 1295.814	1295.734 1295.664 1295.381 1295.388 1295.372 1295.350

ПК 0+760.00

М 1:200

Төслийн өгөгдөл	Налуу, %, урт, м	40 20 20 20	20 20	20 40
	Төлөвлөлтийн түвшин, м	0.5 1.5 1.0	3.5 3.5	1.0 1.5 0.5
Бодит өгөгдөл	Газрын түвшин, м	1295.215 1295.216 1295.217	1295.630 1295.650	1295.570 1295.600 1295.580 1295.063 1295.042

ПК 0+780.00

М 1:200



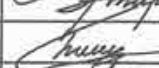

Төслийн өгөгдөл	Налуу, %, урт, м	40 20 20 20	20 20	20 40
	Төлөвлөлтийн түвшин, м	0.5 1.5 1.0	3.5 3.5	1.0 1.5 0.5
Бодит өгөгдөл	Газрын түвшин, м	1294.784 1294.794 1294.800	1295.492 1295.512	1295.432 1295.362 1295.492 1295.462 1295.442 1294.660

ПК 0+793.98

М 1:200

Төслийн өгөгдөл	Налуу, %, урт, м	40 20 20 20	20 20	20 40
	Төлөвлөлтийн түвшин, м	0.5 1.5 1.0	3.5 3.5	1.0 1.5 0.5
Бодит өгөгдөл	Газрын түвшин, м	1294.303 1294.329 1294.338	1295.426 1295.446	1295.366 1294.589 1294.680 1295.296 1294.749 1295.426 1295.396 1295.376 1294.744

ПК 0+800.00

 "ЗАСМАЛ ЗАМ" ХХК УБ хот, СБД, 7-р хороо, Хоймор Оффис 309 тоот "ЗАСМАЛ ЗАМ" ХХК	Өмнөговь аймгийн Булган сумын авто замын зураг төсөл			Ажлын зураг			
	Захирал	Н.Нямсүрэн	 	Хөндлөн огтлолын зураг		Масштаб 1:200	
	Зур. Инж	Ё.Эрдэнэжаргал				Үе шат	Хуудас
	Гүйцэтгэсэн	Б.Пүрэвсүрэн		Зургийн шифр: 39/21		АЗ	10
Шалгасан	Л.Батхүү	2021.11 сар					

Хөндлөн огтлолын зураг

М 1:200

Төслийн өгөгдөл	Налуу, %, урт, м	40 20 20 20	20 20 20 40
	Төлөвлөлтийн түвшин, м	0.5 1.5 1.0 3.5 3.5	1.0 1.5 0.5
Бодит өгөгдөл	Газрын түвшин, м	1295.015 1294.991 1294.936 1294.898 1294.822 1294.629 1294.334 1294.259 1294.194 1294.108 1294.077 1293.983	1295.015 1295.152 1295.182 1295.202 1295.122 1295.052 1295.182 1295.152 1295.132 1293.983

ПК 0+820.00

М 1:200

Төслийн өгөгдөл	Налуу, %, урт, м	40 20 20 20	20 20 20 40
	Төлөвлөлтийн түвшин, м	0.5 1.5 1.0 3.5 3.5	1.0 1.5 0.5
Бодит өгөгдөл	Газрын түвшин, м	1295.017 1294.993 1294.938 1294.900 1294.823 1294.634 1294.346 1294.268 1294.204 1294.118 1294.086 1293.994	1295.017 1295.149 1295.179 1295.199 1295.119 1295.049 1295.179 1295.149 1295.129 1293.994

ПК 0+820.23

М 1:200

Төслийн өгөгдөл	Налуу, %, урт, м	40 20 20 20	20 20 20 40
	Төлөвлөлтийн түвшин, м	0.5 1.5 1.0 3.5 3.5	1.0 1.5 0.5
Бодит өгөгдөл	Газрын түвшин, м	1294.842 1294.828 1294.789 1294.762 1294.671 1294.618 1294.550 1294.439 1294.341 1294.338 1294.261 1294.222 1294.149	1294.842 1294.912 1294.942 1294.962 1294.882 1294.812 1294.942 1294.912 1294.892 1294.149

ПК 0+837.09

М 1:200



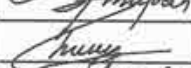
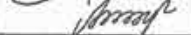

Төслийн өгөгдөл	Налуу, %, урт, м	40 20 20 20	20 20 20 40
	Төлөвлөлтийн түвшин, м	0.5 1.5 1.0 3.5 3.5	1.0 1.5 0.5
Бодит өгөгдөл	Газрын түвшин, м	1294.790 1294.776 1294.737 1294.710 1294.619 1294.549 1294.501 1294.458 1294.347 1294.183 1294.179 1294.171 1294.097	1294.790 1294.868 1294.898 1294.918 1294.838 1294.768 1294.898 1294.868 1294.848 1294.097

ПК 0+840.00

М 1:200

Төслийн өгөгдөл	Налуу, %, урт, м	40 20 20 20	20 20 20 40
	Төлөвлөлтийн түвшин, м	0.5 1.5 1.0 3.5 3.5	1.0 1.5 0.5
Бодит өгөгдөл	Газрын түвшин, м	1294.522 1294.514 1294.476 1294.460 1294.441 1294.333 1294.282 1294.216 1294.173 1294.116 1294.086 1294.032	1294.522 1294.555 1294.585 1294.605 1294.525 1294.455 1294.585 1294.555 1294.555 1294.032

ПК 0+860.00

 "ЗАСМАЛ ЗАМ" ХХК УБ хот, СБД 7-р хороо, Хоймор Оффис 509 тоот "ЗАСМАЛ ЗАМ" ХХК	Өмнөговь аймгийн Булган сумын авто замын зураг төсөл			Ажлын зураг		
	Захирал	Н.Нямсүрэн	   	Хөндлөн огтлолын зураг		
	Зур. Инж	Ё.Эрдэнэжаргал				
	Гүйцэтгэсэн	Б.Пүрэвсүрэн				
Шалгасан	Л.Батхүү	Зургийн шифр: 39/21	Масштаб 1:200			
			Үе шаг	Хуудас	Бух хуудас	
			A3	11	36	
			2021.11 сар			

Хөндлөн огтлолын зураг

М 1:200



Төслийн өгөгдөл	Налуу, %, урт, м	40 20 20 20	20 20 20 40
	Төлөвлөлтийн түвшин, м	1294.192 1294.192 1294.240	1294.270 1294.290 1294.105
Бодит өгөгдөл	Газрын түвшин, м	1294.213 1294.180 1294.144	1294.066 1294.060 1293.952 1293.910 1293.782 1293.736 1293.669

ПК 0+880.00

М 1:200



Төслийн өгөгдөл	Налуу, %, урт, м	40 20 20 20	20 20 20 40
	Төлөвлөлтийн түвшин, м	1293.879 1293.879 1293.925	1293.825 1293.955 1293.548
Бодит өгөгдөл	Газрын түвшин, м	1293.870 1293.867 1293.830	1293.719 1293.682 1293.646 1293.606 1293.403 1293.358 1293.285

ПК 0+900.00

М 1:200



Төслийн өгөгдөл	Налуу, %, урт, м	40 20 20 20	20 20 20 40
	Төлөвлөлтийн түвшин, м	1293.090 1293.590 1293.610	1293.580 1293.510 1293.640
Бодит өгөгдөл	Газрын түвшин, м	1293.624 1293.609 1293.595	1293.435 1293.345 1293.277 1293.162 1293.124 1293.072

ПК 0+920.00

М 1:200



Төслийн өгөгдөл	Налуу, %, урт, м	40 20 20 20	20 20 20 40
	Төлөвлөлтийн түвшин, м	1292.775 1293.275 1293.295	1293.265 1293.195 1293.325
Бодит өгөгдөл	Газрын түвшин, м	1293.446 1293.477 1293.460	1293.284 1293.183 1293.112 1293.018 1292.985 1292.933

ПК 0+940.00

М 1:200



Төслийн өгөгдөл	Налуу, %, урт, м	40 20 20 20	20 20 20 40
	Төлөвлөлтийн түвшин, м	1292.460 1292.960 1292.980	1292.950 1292.880 1293.010
Бодит өгөгдөл	Газрын түвшин, м	1293.115 1293.097 1293.079	1292.914 1292.830 1292.778 1292.689 1292.657 1292.622

ПК 0+960.00



УБ хот, СБД, 7-р хороо,
Хоймор Оффис 509 тоот

"ЗАСМАЛ ЗАМ" ХХК

Өмнөговь аймгийн Булган сумын авто замын зураг төсөл

Ажлын зураг

Захирал

Н.Нямсүрэн

Зур. Инж

Ё.Эрдэнэжаргал

Гүйцэтгэсэн

Б.Пүрэвсүрэн

Шалгасан

Л.Батхүү

Хөндлөн огтлолын зураг

Зургийн шифр: 39/21

Масштаб 1:200

Үе шат Хуудас Бүх хуудас

А3 12 36

2021.11 сар

Хөндлөн огтлолын зураг


М 1:200



Төслийн өгөгдөл	Налуу, %, урт, м	0.5 20 20 20 20 20 20 0.5
	Төлөвлөлтийн түвшин, м	1292.558 1292.544 1292.509 1292.713 1292.733 1292.653 1292.583 1292.494 1292.492 1292.465 1292.713 1292.683 1292.348 1292.663 1292.320
Бодит өгөгдөл	Газрын түвшин, м	1292.558 1292.544 1292.509 1292.506 1292.500 1292.494 1292.492 1292.465 1292.380 1292.348 1292.320

ПК 0+980.00

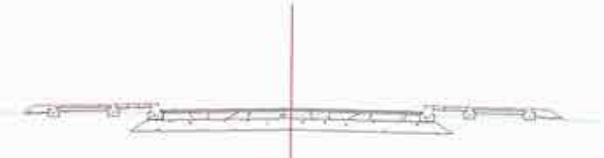
М 1:200



Төслийн өгөгдөл	Налуу, %, урт, м	0.5 20 20 20 20 20 20 0.5
	Төлөвлөлтийн түвшин, м	1292.307 1292.310 1292.420 1292.450 1292.470 1292.390 1292.320 1292.450 1292.320 1292.450 1292.420 1292.400
Бодит өгөгдөл	Газрын түвшин, м	1292.307 1292.310 1292.310 1292.310 1292.311 1292.301 1292.283 1292.239 1292.184 1292.162

ПК 1+000.00


М 1:200



Төслийн өгөгдөл	Налуу, %, урт, м	0.5 20 20 20 20 20 20 0.5
	Төлөвлөлтийн түвшин, м	1292.001 1292.191 1292.221 1292.241 1292.161 1292.091 1292.221
Бодит өгөгдөл	Газрын түвшин, м	1292.001 1292.001 1292.001 1292.002 1292.002 1292.001 1291.994 1291.987 1291.935 1291.915

ПК 1+020.00

М 1:200



Төслийн өгөгдөл	Налуу, %, урт, м	0.5 20 20 20 20 20 20 0.5
	Төлөвлөлтийн түвшин, м	1291.714 1291.996 1291.996 1292.026 1292.046 1291.966 1291.896 1292.026
Бодит өгөгдөл	Газрын түвшин, м	1291.714 1291.671 1291.634 1291.620 1291.634 1291.653 1291.647 1291.645 1291.632 1291.625 1291.616 1291.612 1291.609




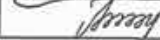
ПК 1+040.00

М 1:200



Төслийн өгөгдөл	Налуу, %, урт, м	0.5 20 20 20 20 20 20 0.5
	Төлөвлөлтийн түвшин, м	1291.563 1291.897 1291.927 1291.947 1291.867 1291.797 1291.927
Бодит өгөгдөл	Газрын түвшин, м	1291.563 1291.541 1291.505 1291.494 1291.500 1291.521 1291.493 1291.484 1291.467 1291.459 1291.449 1291.446 1291.442

ПК 1+051.87

 "ЗАСМАЛ ЗАМ" ХХК УБ хот, СБД, 7-р хороо, Хоймор Оффис 509 тоот "ЗАСМАЛ ЗАМ" ХХК	Өмнөговь аймгийн Булган сумын авто замын зураг төсөл			Ажлын зураг					
	Захирал	Н.Нямсүрэн	 	Хөндлөн огтлолын зураг			Масштаб 1:200		
	Зур. Инж	Ё.Эрдэнэжаргал					Үе шат	Хуудас	Бүх хуудас
	Гүйцэтгэсэн	Б.Пүрэвсүрэн		Зургийн шифр: 39/21			A3	13	36
Шалгасан	Л.Батхүү	2021.11 сар							

Хөндлөн огтлолын зураг

M 1:200



Төслийн өгөгдөл	Налуу, %, урт, м	40/20	20/20	3.5/3.5	20/20	20/40
	Төлөвлөлтийн түвшин, м	1291.549	1291.836	1291.806	1291.736	1291.335
Бодит өгөгдөл	Газрын түвшин, м	1291.527	1291.866	1291.431	1291.394	1291.335

ПК 1+060.00

M 1:200



Төслийн өгөгдөл	Налуу, %, урт, м	40/20	20/20	3.5/3.5	20/20	20/40
	Төлөвлөлтийн түвшин, м	1291.870	1291.203	1291.693	1291.623	1291.330
Бодит өгөгдөл	Газрын түвшин, м	1291.869	1291.703	1291.858	1291.837	1291.307

ПК 1+077.68

M 1:200



Төслийн өгөгдөл	Налуу, %, урт, м	40/20	20/20	3.5/3.5	20/20	20/40
	Төлөвлөлтийн түвшин, м	1291.971	1291.190	1291.680	1291.610	1291.335
Бодит өгөгдөл	Газрын түвшин, м	1291.993	1291.690	1291.868	1291.791	1291.335

ПК 1+080.00


M 1:200



Төслийн өгөгдөл	Налуу, %, урт, м	40/20	20/20	3.5/3.5	20/20	20/40
	Төлөвлөлтийн түвшин, м	1291.374	1290.862	1291.588	1291.518	1291.229
Бодит өгөгдөл	Газрын түвшин, м	1291.368	1291.362	1291.298	1291.265	1291.229






ПК 1+100.00

M 1:200



Төслийн өгөгдөл	Налуу, %, урт, м	40/20	20/20	3.5/3.5	20/20	20/40
	Төлөвлөлтийн түвшин, м	1291.306	1290.791	1291.508	1291.438	1291.158
Бодит өгөгдөл	Газрын түвшин, м	1291.299	1291.291	1291.224	1291.193	1291.158

ПК 1+120.00

 "ЗАСМАЛ ЗАМ" ХХК УБ хөг, СБД, 7-р хороо, Хойноор Сүфине 509 тоот "ЗАСМАЛ ЗАМ" ХХК	Өмнөговь аймгийн Булган сумын авто замын зураг төсөл			Ажлын зураг					
	Захирал	Н.Нямсүрэн	 	Хөндлөн огтлолын зураг			Масштаб 1:200		
	Зур. Инж	Ё.Эрдэнэжаргал					Үе шат	Хуудас	Бүх хуудас
	Гүйцэтгэсэн	Б.Пүрэвсүрэн	 	Зургийн шифр: 39/21			АЗ	14	36
Шалгасан	Л.Батхүү	2021.11 сар							