

Хөндлөн огтлолын зураг

М 1:200



Төслийн өгөгдөл	Налуу, %, урт, м	40 20 20 20 20 20 20 40
	Төлөвлөлтийн түвшин, м	1291.242 1291.242 1291.235 1290.727 1291.227 1291.227 1291.219 1291.491 1291.204 1291.521 1291.195 1291.541 1291.123 1291.461 1291.055 1291.391 1291.033 1291.521 1291.002 1291.491 1290.991 1291.471 1290.976 1290.976
Бодит өгөгдөл	Газрын түвшин, м	1291.242 1291.235 1291.227 1291.219 1291.204 1291.195 1291.123 1291.055 1291.033 1291.002 1290.991 1290.976

ПК 1+140.00

М 1:200



Төслийн өгөгдөл	Налуу, %, урт, м	40 20 20 20 20 20 20 40
	Төлөвлөлтийн түвшин, м	1291.176 1291.176 1291.163 1290.651 1291.151 1291.151 1291.135 1291.489 1291.109 1291.519 1291.091 1291.539 1291.030 1291.459 1290.972 1291.389 1290.952 1291.519 1290.926 1291.489 1290.916 1291.469 1290.902 1290.902
Бодит өгөгдөл	Газрын түвшин, м	1291.176 1291.163 1291.151 1291.135 1291.109 1291.091 1291.030 1290.972 1290.952 1290.926 1290.916 1290.902

ПК 1+160.00

М 1:200



Төслийн өгөгдөл	Налуу, %, урт, м	40 20 20 20 20 20 20 40
	Төлөвлөлтийн түвшин, м	1291.205 1291.205 1290.690 1291.190 1291.190 1291.180 1291.514 1291.544 1291.164 1291.544 1291.153 1291.564 1291.116 1291.484 1291.080 1291.414 1291.068 1291.544 1291.052 1291.514 1291.046 1291.494 1291.039 1291.039
Бодит өгөгдөл	Газрын түвшин, м	1291.205 1291.198 1291.190 1291.180 1291.164 1291.153 1291.116 1291.080 1291.068 1291.052 1291.046 1291.039

ПК 1+173.98

М 1:200



Төслийн өгөгдөл	Налуу, %, урт, м	40 20 20 20 20 20 20 40
	Төлөвлөлтийн түвшин, м	1291.241 1291.241 1290.728 1291.228 1291.228 1291.222 1291.532 1291.212 1291.562 1291.205 1291.582 1291.180 1291.502 1291.157 1291.432 1291.149 1291.562 1291.144 1291.134 1291.532 1291.127 1291.512 1291.120 1291.120
Бодит өгөгдөл	Газрын түвшин, м	1291.241 1291.233 1291.228 1291.222 1291.212 1291.205 1291.180 1291.157 1291.149 1291.144 1291.134 1291.127 1291.120





ПК 1+180.00

М 1:200



Төслийн өгөгдөл	Налуу, %, урт, м	40 20 20 20 20 20 20 40
	Төлөвлөлтийн түвшин, м	1291.517 1291.517 1291.021 1291.521 1291.521 1291.517 1291.620 1291.510 1291.650 1291.505 1291.670 1291.461 1291.590 1291.435 1291.520 1291.427 1291.650 1291.424 1291.411 1291.620 1291.400 1291.600
Бодит өгөгдөл	Газрын түвшин, м	1291.517 1291.525 1291.521 1291.517 1291.510 1291.505 1291.495 1291.461 1291.435 1291.432 1291.427 1291.424 1291.411 1291.400

ПК 1+200.00

 "ЗАСМАЛ ЗАМ" ХХК УБ хот, СБД, 7-р хороо, Хоймор Оффис 509 тоот "ЗАСМАЛ ЗАМ" ХХК	Өмнөговь аймгийн Булган сумын авто замын зураг төсөл			Ажлын зураг		
	Захирал	Н.Нямсүрэн	 	Хөндлөн огтлолын зураг		
	Зур. Инж	Ё.Эрдэнэжаргал				
	Гүйцэтгэсэн	Б.Пүрэвсүрэн		Зургийн шифр: 39/21		
Шалгасан	Л.Батхүү					
				Масштаб 1:200		
				Үе шат	Хуудас	Бух хуудас
				A3	15	36
				2021.11 сар		

Хөндлөн огтлолын зураг

М 1:200

Төслийн өгөгдөл	Налуу, %, урт, м	0.5	1.5	1.0	3.5	3.5	1.0	1.5	0.5
	Төлөвлөлтийн түвшин, м	1291.549	1291.557	1291.062	1291.565	1291.666	1291.562	1291.696	1291.716
Бодит өгөгдөл	Газрын түвшин, м	1291.549	1291.557	1291.062	1291.565	1291.666	1291.562	1291.696	1291.716

ПК 1+207.71

М 1:200

Төслийн өгөгдөл	Налуу, %, урт, м	0.5	1.5	1.0	3.5	3.5	1.0	1.5	0.5
	Төлөвлөлтийн түвшин, м	1291.609	1291.617	1291.128	1291.626	1291.754	1291.651	1291.784	1291.804
Бодит өгөгдөл	Газрын түвшин, м	1291.609	1291.617	1291.128	1291.626	1291.754	1291.651	1291.784	1291.804

ПК 1+220.00

М 1:200

Төслийн өгөгдөл	Налуу, %, урт, м	0.5	1.5	1.0	3.5	3.5	1.0	1.5	0.5
	Төлөвлөлтийн түвшин, м	1291.811	1291.814	1291.313	1291.816	1291.933	1291.823	1291.963	1291.983
Бодит өгөгдөл	Газрын түвшин, м	1291.811	1291.814	1291.313	1291.816	1291.933	1291.823	1291.963	1291.983

ПК 1+240.00

М 1:200


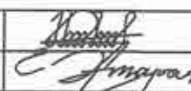
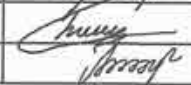
Төслийн өгөгдөл	Налуу, %, урт, м	0.5	1.5	1.0	3.5	3.5	1.0	1.5	0.5
	Төлөвлөлтийн түвшин, м	1292.049	1292.044	1292.539	1292.038	1292.136	1292.023	1292.166	1292.186
Бодит өгөгдөл	Газрын түвшин, м	1292.050	1292.044	1292.539	1292.038	1292.136	1292.023	1292.166	1292.186

ПК 1+260.00

М 1:200

Төслийн өгөгдөл	Налуу, %, урт, м	0.5	1.5	1.0	3.5	3.5	1.0	1.5	0.5
	Төлөвлөлтийн түвшин, м	1292.226	1292.224	1291.720	1292.221	1292.338	1292.216	1292.368	1292.388
Бодит өгөгдөл	Газрын түвшин, м	1292.227	1292.224	1291.720	1292.221	1292.338	1292.216	1292.368	1292.388

ПК 1+280.00

 "ЗАСМАЛ ЗАМ" ХХК УБ хот, СБД, 7-р хороо, Хоймор Оффис 509 тоот "ЗАСМАЛ ЗАМ" ХХК	Өмнөговь аймгийн Булган сумын авто замын зураг төсөл			Ажлын зураг					
	Захирал	Н.Нямсүрэн		Хөндлөн огтлолын зураг			Масштаб 1:200		
	Зур. Инж	Ё.Эрдэнэжаргал					Үе шат	Хуудас	Бүх хуудас
	Гүйцэтгэсэн	Б.Пүрэвсүрэн		Зургийн шифр: 39/21			АЗ	16	36
Шалгасан	Л.Батхүү	2021.11 сар							

Хөндлөн огтлолын зураг

М 1:200



Төслийн өгөгдөл	Налуу, %о, урт, м	40/20	20/20	3.5/3.5	20/20	20/20	40										
	Төлөвлөлтийн түвшин, м	1292.704	1292.689	1292.241	1292.676	1292.746	1292.776	1292.796	1292.716	1292.646	1292.716	1292.886	1292.916	1292.936	1292.439		
Бодит өгөгдөл	Газрын түвшин, м	1292.704	1292.689	1292.241	1292.676	1292.664	1292.638	1292.650	1292.650	1292.716	1292.770	1292.880	1292.891	1292.908	1292.935	1292.945	1292.954

ПК 1+320.00

М 1:200



Төслийн өгөгдөл	Налуу, %о, урт, м	40/20	20/20	3.5/3.5	20/20	20/20	40										
	Төлөвлөлтийн түвшин, м	1292.859	1292.886	1292.483	1292.917	1292.992	1292.976	1292.958	1292.963	1292.962	1292.882	1292.882	1292.892	1292.962	1292.962	1292.962	1292.685
Бодит өгөгдөл	Газрын түвшин, м	1292.859	1292.886	1292.483	1292.917	1292.945	1292.976	1292.958	1292.963	1292.949	1292.882	1292.882	1292.892	1292.962	1292.962	1292.962	1292.685

ПК 1+340.00

М 1:200



Төслийн өгөгдөл	Налуу, %о, урт, м	40/20	20/20	3.5/3.5	20/20	20/20	40								
	Төлөвлөлтийн түвшин, м	1293.192	1293.201	1292.708	1293.211	1293.283	1293.313	1293.333	1293.253	1293.183	1293.313	1293.397	1293.283	1293.263	1292.763
Бодит өгөгдөл	Газрын түвшин, м	1293.192	1293.201	1292.708	1293.211	1293.218	1293.238	1293.252	1293.302	1293.357	1293.374	1293.397	1293.405	1293.416	1292.763

ПК 1+360.00

М 1:200



Төслийн өгөгдөл	Налуу, %о, урт, м	40/20	20/20	3.5/3.5	20/20	20/20	40								
	Төлөвлөлтийн түвшин, м	1293.636	1293.647	1293.059	1293.559	1293.579	1293.609	1293.629	1293.549	1293.479	1293.609	1293.668	1293.579	1293.559	1293.059
Бодит өгөгдөл	Газрын түвшин, м	1293.623	1293.636	1293.647	1293.657	1293.665	1293.684	1293.698	1293.641	1293.620	1293.626	1293.640	1293.652	1293.682	1293.059




ПК 1+380.00

М 1:200



Төслийн өгөгдөл	Налуу, %о, урт, м	40/20	20/20	3.5/3.5	20/20	20/20	40								
	Төлөвлөлтийн түвшин, м	1293.841	1293.857	1293.355	1293.855	1293.875	1293.905	1293.925	1293.845	1293.775	1293.905	1293.942	1293.875	1293.855	1293.355
Бодит өгөгдөл	Газрын түвшин, м	1293.833	1293.857	1293.355	1293.873	1293.885	1293.917	1293.940	1293.956	1293.941	1293.941	1293.942	1293.942	1293.943	1293.355

ПК 1+400.00

 "ЗАСМАЛ ЗАМ" ХХК УБ хот, СБД, 7-р хороо, Хойвэр Оффис 509 тоот "ЗАСМАЛ ЗАМ" ХХК	Өмнөговь аймгийн Булган сумын авто замын зураг төсөл			Ажлын зураг					
	Захирал	Н.Нямсүрэн	 	Хөндлөн огтлолын зураг			Масштаб 1:200		
	Зур. Инж	Ё.Эрдэнэжаргал					Үе шат	Хуудас	Бүх хуудас
	Гүйцэтгэсэн	Б.Пүрэвсүрэн	 	Зургийн шифр: 39/21			A3	17	36
Шалгасан	Л.Батхүү	2021.11 сар							

Хөндлөн огтлолын зураг


М 1:200



Төслийн өгөгдөл	Налуу, %, урт, м	40 20 20 20
	Төлөвлөлтийн түвшин, м	1294.206 1294.178 1293.651 1294.188 1294.151 1294.171 1294.214 1294.201 1294.208 1294.221 1294.201 1294.197 1294.141 1294.193 1294.195 1294.071 1294.197 1294.201 1294.199 1294.171 1294.200 1294.151 1294.198 1293.651
Бодит өгөгдөл	Газрын түвшин, м	

ПК 1+420.00


М 1:200



Төслийн өгөгдөл	Налуу, %, урт, м	40 20 20 20
	Төлөвлөлтийн түвшин, м	1294.563 1294.561 1293.947 1294.559 1294.447 1294.514 1294.467 1294.507 1294.497 1294.517 1294.502 1294.499 1294.441 1294.437 1294.417 1294.442 1294.367 1294.456 1294.497 1294.462 1294.463 1294.464 1294.417 1293.947
Бодит өгөгдөл	Газрын түвшин, м	

ПК 1+440.00


М 1:200



Төслийн өгөгдөл	Налуу, %, урт, м	40 20 20 20
	Төлөвлөлтийн түвшин, м	1294.987 1294.984 1294.243 1294.982 1294.743 1294.979 1294.763 1294.919 1294.793 1294.900 1294.872 1294.813 1294.700 1294.733 1294.675 1294.681 1294.663 1294.684 1294.793 1294.688 1294.763 1294.690 1294.743 1294.692 1294.243
Бодит өгөгдөл	Газрын түвшин, м	

ПК 1+460.00


М 1:200



Төслийн өгөгдөл	Налуу, %, урт, м	40 20 20 20
	Төлөвлөлтийн түвшин, м	1295.167 1295.165 1294.539 1295.162 1295.039 1295.161 1295.059 1295.044 1295.089 1295.004 1295.109 1294.969 1294.950 1295.029 1294.927 1294.959 1295.089 1294.932 1295.059 1294.933 1295.039 1294.934 1294.539
Бодит өгөгдөл	Газрын түвшин, м	


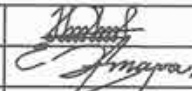
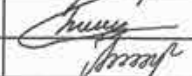
ПК 1+480.00

М 1:200



Төслийн өгөгдөл	Налуу, %, урт, м	40 20 20 20
	Төлөвлөлтийн түвшин, м	1295.377 1295.373 1294.835 1295.370 1295.335 1295.368 1295.355 1295.366 1295.339 1295.385 1295.305 1295.405 1295.222 1295.203 1295.325 1295.175 1295.196 1295.255 1295.210 1295.385 1295.242 1295.355 1295.254 1295.335 1295.270 1294.835
Бодит өгөгдөл	Газрын түвшин, м	

ПК 1+500.00

 "ЗАСМАЛ ЗАМ" ХХК УБ хот, СБД 7-р хороо, Хоймор Оффис 509 тоот "ЗАСМАЛ ЗАМ" ХХК	Өмнөговь аймгийн Булган сумын авто замын зураг төсөл			Ажлын зураг					
	Захирал	Н.Нямсүрэн		Хөндлөн огтлолын зураг			Масштаб 1:200		
	Зур. Инж	Ё.Эрдэнэжаргал					Үс шат	Хуудас	Бүх хуудас
	Гүйцэтгэсэн	Б.Пүрэвсүрэн		Зургийн шифр: 39/21			А3	18	36
Шалгасан	Л.Батхүү	2021.11 сар							

Хөндлөн огтлолын зураг

М 1:200



Төслийн өгөгдөл	Налуу, %, урт, м	40 20 20 20	3.5 3.5	20 20 20 40
	Төлөвлөлтийн түвшин, м	1295.672 1295.668 1295.664 1295.662	1295.621 1295.551 1295.681 1295.701	1295.563 1295.515 1295.534 1295.547
Бодит өгөгдөл	Газрын түвшин, м	1295.672 1295.668 1295.664 1295.662	1295.657 1295.645 1295.620	1295.563 1295.569 1295.577

ПК 1+520.00

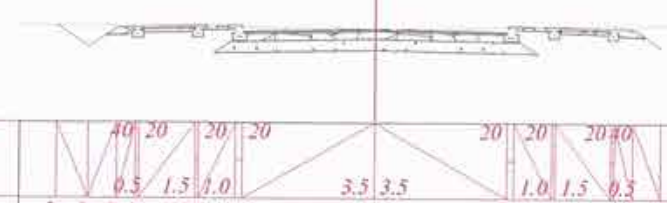
М 1:200



Төслийн өгөгдөл	Налуу, %, урт, м	40 20 20 20	3.5 3.5	20 20 20 40
	Төлөвлөлтийн түвшин, м	1296.235 1296.263 1296.280 1296.293	1295.917 1295.427 1295.927 1295.947	1296.010 1295.987 1295.998
Бодит өгөгдөл	Газрын түвшин, м	1296.235 1296.263 1296.280 1296.293	1295.977 1295.977 1295.997	1296.000 1295.999 1295.998 1295.997

ПК 1+540.00

М 1:200



Төслийн өгөгдөл	Налуу, %, урт, м	40 20 20 20	3.5 3.5	20 20 20 40
	Төлөвлөлтийн түвшин, м	1296.278 1296.280 1296.282 1296.284	1296.213 1296.143 1296.273	1296.259 1296.279 1296.299 1296.308
Бодит өгөгдөл	Газрын түвшин, м	1296.278 1296.280 1296.282 1296.284	1296.273 1296.293	1296.328 1296.336

ПК 1+560.00

М 1:200



Төслийн өгөгдөл	Налуу, %, урт, м	40 20 20 20	3.5 3.5	20 20 20 40
	Төлөвлөлтийн түвшин, м	1296.711 1296.711 1296.711 1296.711	1296.509 1296.589	1296.569 1296.589
Бодит өгөгдөл	Газрын түвшин, м	1296.711 1296.711 1296.711 1296.711	1296.439 1296.569	1296.481 1296.509 1296.540 1296.571 1296.582 1296.596


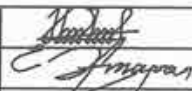

ПК 1+580.00

М 1:200




Төслийн өгөгдөл	Налуу, %, урт, м	40 20 20 20	3.5 3.5	20 20 20 40
	Төлөвлөлтийн түвшин, м	1296.877 1296.882 1296.884 1296.883	1296.805 1296.735 1296.865	1296.775 1296.727 1296.688
Бодит өгөгдөл	Газрын түвшин, м	1296.877 1296.882 1296.884 1296.883	1296.880 1296.879	1296.711 1296.717

ПК 1+600.00

 УБ хот, СБД 7-р хороо, Хоймор Оффис 509 тоот	Өмнөговь аймгийн Булган сумын авто замын зураг төсөл				Ажлын зураг	
	Захирал	Н.Нямсүрэн	 	Хөндлөн огтлолын зураг	Масштаб 1:200	
Зур. Инж	Ё.Эрдэнэжаргал	Үе шат			Хуудас	Бүх хуудас
Гүйцэтгэсэн	Б.Пүрэвсүрэн			А3	19	36
Шалгасан	Л.Батхүү		Зургийн шифр: 39/21	2021.11 сар		

Хөндлөн огтлолын зураг

М 1:200



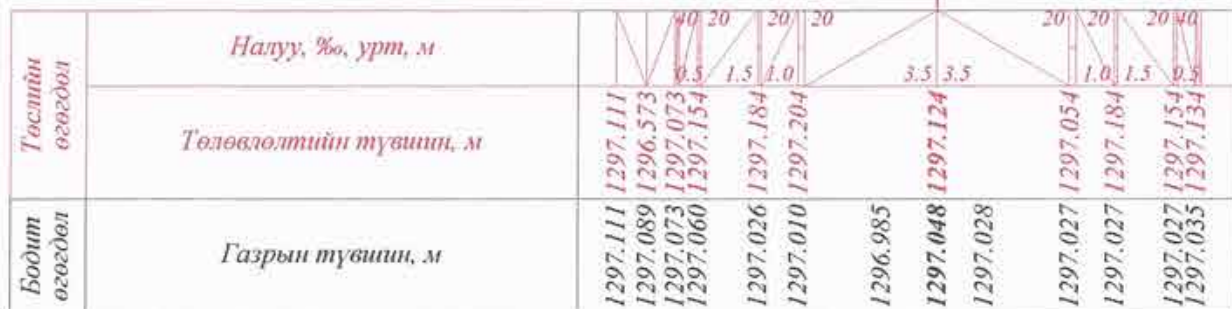
ПК 1+600.27

М 1:200



ПК 1+620.00

М 1:200



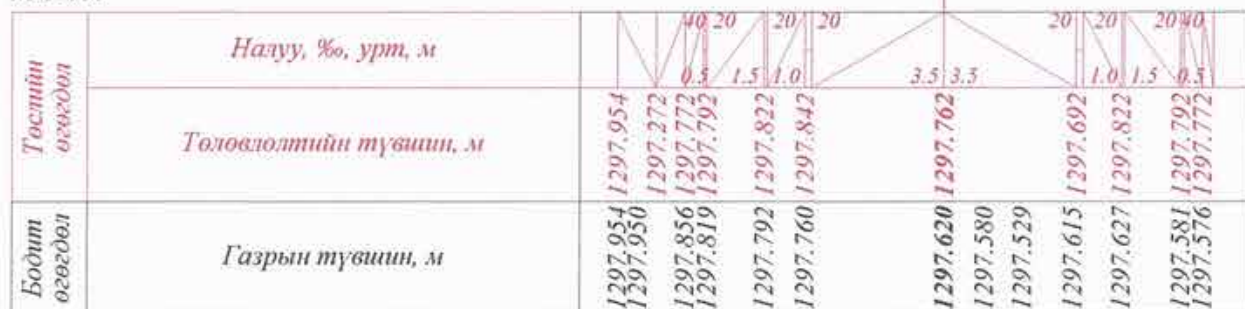
ПК 1+621.43

М 1:200



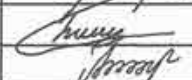



ПК 1+640.00

М 1:200



ПК 1+660.00

 "ЗАСМАЛ ЗАМ" ХХК УБ хот, СБД 7-р хороо, Хойшор Оффис 509 тоот "ЗАСМАЛ ЗАМ" ХХК	Өмнөговь аймгийн Булган сумын авто замын зураг төсөл			Ажлын зураг					
	Захирал	Н.Нямсүрэн	  	Хөндлөн огтлолын зураг			Масштаб 1:200		
	Зур. Инж	Ё.Эрдэнэжаргал					Үе шат	Хуудас	Бүх хуудас
	Гүйцэтгэсэн	Б.Пүрэвсүрэн					А3	20	36
Шалгасан	Л.Батхүү	Зургийн шифр: 39/21			2021.11 сар				

Хөндлөн огтлолын зураг

М 1:200

Төслийн өгөгдөл	Налуу, %, урт, м																
	Төлөвлөлтийн түвшин, м	1298.156	1298.169	1298.182	1298.195	1298.205	1298.147	1298.183	1298.203	1298.123	1297.985	1297.884	1297.932	1297.954	1297.964	1297.967	1298.133
Бодит өгөгдөл	Газрын түвшин, м	1298.156	1298.169	1298.182	1298.195	1298.205	1298.147	1298.183	1298.203	1298.123	1297.985	1297.884	1297.932	1297.954	1297.964	1297.967	1298.133

ПК 1+680.00

М 1:200

Төслийн өгөгдөл	Налуу, %, урт, м																	
	Төлөвлөлтийн түвшин, м	1298.599	1298.596	1297.994	1298.496	1298.516	1298.587	1298.546	1298.566	1298.486	1298.502	1298.353	1298.210	1298.216	1298.416	1298.546	1298.516	1298.496
Бодит өгөгдөл	Газрын түвшин, м	1298.599	1298.596	1297.994	1298.496	1298.516	1298.587	1298.546	1298.566	1298.486	1298.502	1298.353	1298.210	1298.216	1298.416	1298.546	1298.516	1298.496

ПК 1+700.00

М 1:200

Төслийн өгөгдөл	Налуу, %, урт, м																
	Төлөвлөлтийн түвшин, м	1298.779	1298.779	1298.278	1298.778	1298.878	1298.908	1298.928	1298.848	1298.778	1298.908	1298.510	1298.515	1298.524	1298.536	1298.540	1298.858
Бодит өгөгдөл	Газрын түвшин, м	1298.779	1298.779	1298.278	1298.778	1298.878	1298.908	1298.928	1298.848	1298.778	1298.908	1298.510	1298.515	1298.524	1298.536	1298.540	1298.858

ПК 1+720.00

М 1:200



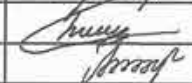
Төслийн өгөгдөл	Налуу, %, урт, м																		
	Төлөвлөлтийн түвшин, м	1299.079	1299.079	1298.579	1299.075	1299.241	1299.271	1299.291	1299.211	1299.141	1299.271	1298.842	1298.781	1298.772	1298.780	1299.141	1299.241	1299.221	1298.812
Бодит өгөгдөл	Газрын түвшин, м	1299.080	1299.079	1298.579	1299.075	1299.241	1299.271	1299.291	1299.211	1299.141	1299.271	1298.842	1298.781	1298.772	1298.780	1299.141	1299.241	1299.221	1298.812

ПК 1+740.00

М 1:200

Төслийн өгөгдөл	Налуу, %, урт, м																	
	Төлөвлөлтийн түвшин, м	1299.249	1299.250	1299.277	1299.307	1299.344	1299.305	1299.633	1299.653	1299.573	1299.149	1299.132	1299.503	1299.633	1299.118	1299.113	1299.583	1299.102
Бодит өгөгдөл	Газрын түвшин, м	1299.249	1299.250	1299.277	1299.307	1299.344	1299.305	1299.633	1299.653	1299.573	1299.149	1299.132	1299.503	1299.633	1299.118	1299.113	1299.583	1299.102

ПК 1+760.00

 "ЗАСМАЛ ЗАМ" ХХК УБ хот, СБД 7-р хороо, Хоймор Оффис 509 тоот "ЗАСМАЛ ЗАМ" ХХК	Өмнөговь аймгийн Булган сумын авто замын зураг төсөл			Ажлын зураг			
	Захирал	Н.Нямсүрэн		Хөндлөн огтлолын зураг		Масштаб 1:200	
	Зур. Инж	Ё.Эрдэнэжаргал				Үе шат	Хуудас
	Гүйцэтгэсэн	Б.Пүрэвсүрэн		Зургийн шифр: 39/21		АЗ	21
Шалгасан	Л.Батхүү	2021.11 сар					

Хөндлөн огтлолын зураг

М 1:200

Төслийн өгөгдөл	Налуу, %, урт, м																		
	Төлөвлөлтийн түвшин, м	1299.605	1299.602	1299.099	1299.600	1299.598	1299.946	1299.966	1299.582	1299.996	1300.016	1299.936	1299.866	1299.996	1299.966	1299.488	1299.483	1299.946	1299.477
Бодит өгөгдөл	Газрын түвшин, м	1299.605	1299.602	1299.099	1299.600	1299.598	1299.946	1299.966	1299.582	1299.996	1300.016	1299.936	1299.866	1299.996	1299.966	1299.488	1299.483	1299.946	1299.477

ПК 1+780.00

М 1:200

Төслийн өгөгдөл	Налуу, %, урт, м																		
	Төлөвлөлтийн түвшин, м	1299.786	1299.783	1299.264	1299.779	1299.776	1300.259	1300.259	1299.767	1300.289	1300.309	1300.229	1299.756	1299.756	1299.756	1299.688	1299.683	1300.239	1299.677
Бодит өгөгдөл	Газрын түвшин, м	1299.786	1299.783	1299.264	1299.779	1299.776	1300.259	1300.259	1299.767	1300.289	1300.309	1300.229	1299.756	1299.756	1299.756	1299.688	1299.683	1300.239	1299.677

ПК 1+796.21

М 1:200

Төслийн өгөгдөл	Налуу, %, урт, м																		
	Төлөвлөлтийн түвшин, м	1299.803	1299.802	1299.300	1299.800	1299.798	1300.307	1300.327	1299.793	1300.357	1300.377	1300.297	1299.757	1300.227	1300.357	1299.741	1299.737	1300.307	1299.732
Бодит өгөгдөл	Газрын түвшин, м	1299.803	1299.802	1299.300	1299.800	1299.798	1300.307	1300.327	1299.793	1300.357	1300.377	1300.297	1299.757	1300.227	1300.357	1299.741	1299.737	1300.307	1299.732

ПК 1+800.00

М 1:200




Төслийн өгөгдөл	Налуу, %, урт, м																		
	Төлөвлөлтийн түвшин, м	1299.889	1299.896	1300.575	1299.900	1300.595	1300.625	1300.645	1299.941	1300.625	1300.625	1300.565	1299.964	1300.495	1300.625	1299.982	1299.982	1300.575	1299.979
Бодит өгөгдөл	Газрын түвшин, м	1299.889	1299.896	1300.575	1299.900	1300.595	1300.625	1300.645	1299.941	1300.625	1300.625	1300.565	1299.964	1300.495	1300.625	1299.982	1299.982	1300.575	1299.979

ПК 1+815.62

М 1:200

Төслийн өгөгдөл	Налуу, %, урт, м																		
	Төлөвлөлтийн түвшин, м	1299.937	1299.947	1300.647	1299.952	1300.667	1299.962	1300.697	1299.969	1300.717	1300.637	1300.015	1300.567	1300.023	1300.697	1300.033	1300.037	1300.647	1299.034
Бодит өгөгдөл	Газрын түвшин, м	1299.937	1299.947	1300.647	1299.952	1300.667	1299.962	1300.697	1299.969	1300.717	1300.637	1300.015	1300.567	1300.023	1300.697	1300.033	1300.037	1300.647	1299.034

ПК 1+820.00

 "ЗАСМАЛ ЗАМ" ХХК УБ хот, СБД 7-р хороо, Хоймор Оффис 509 тоот "ЗАСМАЛ ЗАМ" ХХК	Өмнөговь аймгийн Булган сумын авто замын зураг төсөл			Ажлын зураг			
	Захирал	Н.Нямсүрэн		Хөндлөн огтлолын зураг		Масштаб 1:200	
	Зур. Инж	Ё.Эрдэнэжаргал				Үе шат	Хуудас
	Гүйцэтгэсэн	Б.Пүрэвсүрэн		Зургийн шифр: 39/21		A3	22
Шалгасан	Л.Батхүү	2021.11 сар					

Хөндлөн огтлолын зураг

М 1:200

Төслийн өгөгдөл	Налуу, %, урт, м														
	Төлөвлөлтийн түвшин, м	1299.973	1299.994	1300.958	1300.978	1301.008	1301.028	1300.948	1300.878	1301.008	1300.978	1300.958	1300.202	1299.196	1300.240
Бодит өгөгдөл	Газрын түвшин, м	1299.973	1299.994	1300.002	1300.023	1301.008	1301.028	1300.090	1300.139	1300.156	1300.178	1300.130	1300.202	1300.223	1300.240

ПК 1+840.00

М 1:200

Төслийн өгөгдөл	Налуу, %, урт, м														
	Төлөвлөлтийн түвшин, м	1299.984	1299.898	1301.240	1301.260	1301.290	1301.310	1301.230	1301.160	1301.290	1301.260	1301.240	1300.350	1299.368	1300.435
Бодит өгөгдөл	Газрын түвшин, м	1299.997	1299.898	1299.914	1299.923	1301.290	1301.310	1301.4	1300.160	1300.167	1300.280	1300.302	1300.325	1300.333	1300.435

ПК 1+860.00

М 1:200

Төслийн өгөгдөл	Налуу, %, урт, м														
	Төлөвлөлтийн түвшин, м	1300.442	1301.492	1301.512	1301.542	1301.562	1301.482	1301.412	1301.542	1301.512	1301.492	1300.698	1299.663	1301.051	
Бодит өгөгдөл	Газрын түвшин, м	1300.442	1300.491	1300.507	1300.583	1300.595	1300.613	1300.682	1300.651	1300.643	1300.658	1300.674	1300.698	1300.729	1301.051

ПК 1+880.00

М 1:200

Төслийн өгөгдөл	Налуу, %, урт, м														
	Төлөвлөлтийн түвшин, м	1300.509	1301.561	1301.581	1301.611	1301.631	1301.551	1301.481	1301.611	1301.581	1301.561	1300.487	1299.704	1301.081	
Бодит өгөгдөл	Газрын түвшин, м	1300.509	1300.528	1300.535	1300.553	1300.566	1300.610	1300.549	1300.608	1300.629	1300.637	1300.593	1300.565	1300.487	1301.081

ПК 1+885.84

М 1:200

Төслийн өгөгдөл	Налуу, %, урт, м														
	Төлөвлөлтийн түвшин, м	1300.614	1302.082	1302.102	1302.132	1302.152	1302.072	1302.002	1302.132	1302.102	1302.082	1300.860	1299.881	1300.923	
Бодит өгөгдөл	Газрын түвшин, м	1300.614	1300.645	1300.653	1300.674	1300.689	1300.740	1300.789	1300.805	1300.827	1300.835	1300.845	1300.851	1300.860	1300.923

ПК 1+940.00



УБ хэт, СБД, 7-р хороо,
Хоймор Оффис 509 тоот

"ЗАСМАЛ ЗАМ" ХХК

Өмнөговь аймгийн Булган сумын авто замын зураг төсөл

Ажлын зураг

Захирал	Н.Нямсүрэн	
Зур. Инж	Ё.Эрдэнэжаргал	
Гүйцэтгэсэн	Б.Пүрэвсүрэн	
Шалгасан	Л.Батхүү	

Хөндлөн огтлолын зураг

Масштаб 1:200		
Үе шат	Хуудас	Бүх хуудас
АЗ	23	36

Зургийн шифр: 39/21

2021.11 сар