

Хөндлөн огтлолын зураг

М 1:200

Төслийн өгөгдөл	Налуу, %, урт, м	40 20 20 20	3.5 3.5	20 20 20 40	20	
	Төлөвлөлтийн түвшин, м	1300.741	1302.250	1302.270	1302.300	1302.320
Бодит өгөгдөл	Газрын түвшин, м	1300.741	1300.767	1300.774	1300.792	1300.805

ПК 1+960.00

М 1:200

Төслийн өгөгдөл	Налуу, %, урт, м	40 20 20 20	3.5 3.5	20 20 20 40	20	
	Төлөвлөлтийн түвшин, м	1301.106	1302.537	1302.557	1302.587	1302.607
Бодит өгөгдөл	Газрын түвшин, м	1301.106	1301.132	1301.140	1301.160	1301.174

ПК 2+000.00

М 1:200

Төслийн өгөгдөл	Налуу, %, урт, м	40 20 20 20	3.5 3.5	20 20 20 40	20	
	Төлөвлөлтийн түвшин, м	1301.287	1302.635	1302.655	1302.685	1302.705
Бодит өгөгдөл	Газрын түвшин, м	1301.287	1301.309	1301.315	1301.334	1301.348

ПК 2+020.00

М 1:200



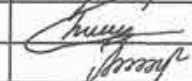
Төслийн өгөгдөл	Налуу, %, урт, м	40 20 20 20	3.5 3.5	20 20 20 40	20	
	Төлөвлөлтийн түвшин, м	1301.393	1302.676	1302.696	1302.726	1302.746
Бодит өгөгдөл	Газрын түвшин, м	1301.393	1301.414	1301.420	1301.437	1301.449

ПК 2+031.33

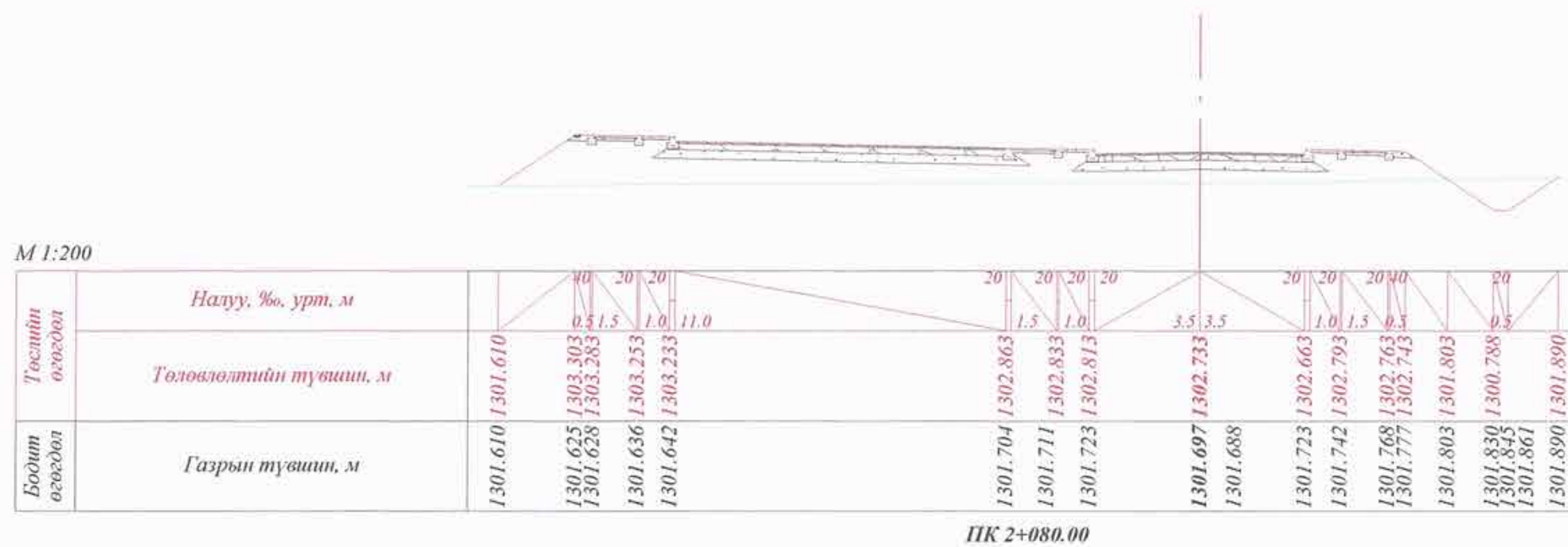
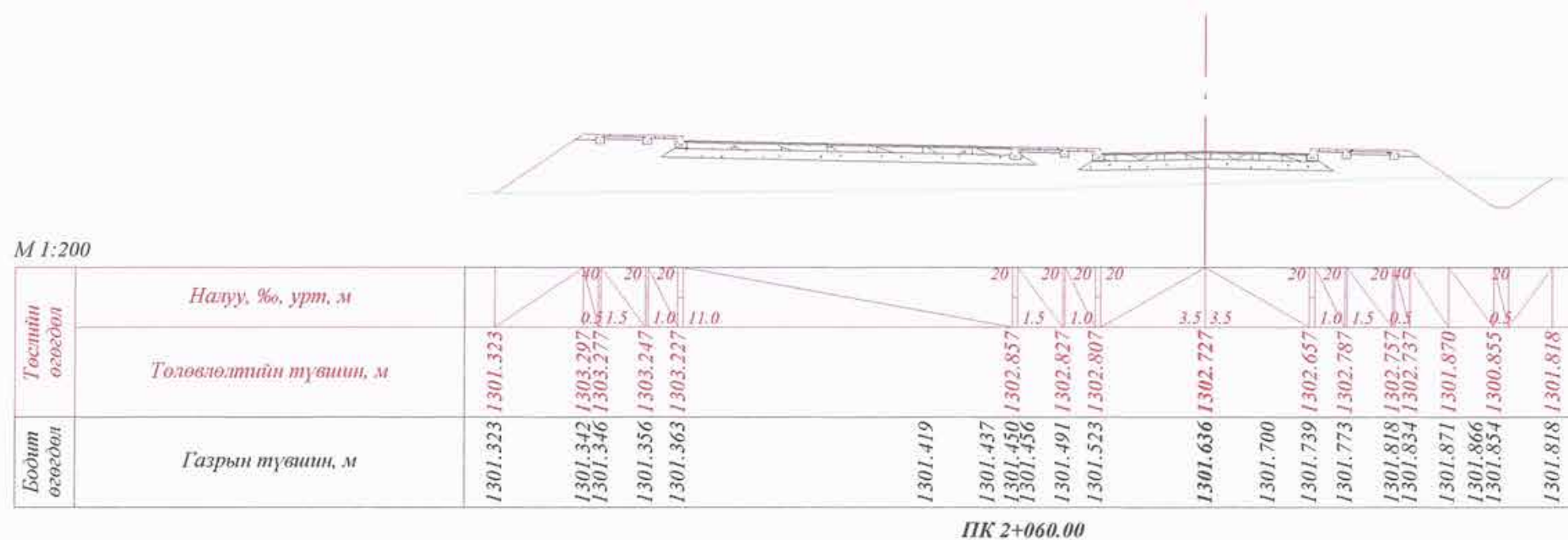
М 1:200



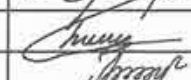
Төслийн өгөгдөл	Налуу, %, урт, м	40 20 20 20	3.5 3.5	20 20 20 40	20	
	Төлөвлөлтийн түвшин, м	1301.450	1302.701	1302.721	1302.751	1302.771
Бодит өгөгдөл	Газрын түвшин, м	1301.450	1301.466	1301.472	1301.485	1301.495

ПК 2+040.00

 УБ хот, СБД 7-р хороо, Хоймор Оффис 509 тоот "ЗАСМАЛ ЗАМ" ХХК	Өмнөговь аймгийн Булган сумын авто замын зураг төсөл			Ажлын зураг		
	Захирал	Н.Нямсүрэн		Хөндлөн огтлолын зураг		
	Зур. Инж	Ё.Эрдэнэжаргал				
	Гүйцэтгэсэн	Б.Пүрэвсүрэн		Зургийн шифр: 39/21		
Шалгасан	Л.Батхүү					
				Масштаб 1:200		
				Үе шат	Хуудас	Бүх хуудас
				A3	24	36
				2021.11 сар		

Хөндлөн огтлолын зураг



 "ЗАСМАЛ ЗАМ" ХХК УБ хот, СБД, 7-р хороо, Хоймор Оффис 509 тоот "ЗАСМАЛ ЗАМ" ХХК	Өмнөговь аймгийн Булган сумын авто замын зураг төсөл				Ажлын зураг			
	Захирал	Н.Нямсүрэн			Хөндлөн огтлолын зураг			
	Зур. Инж	Ё.Эрдэнэжаргал						
	Гүйцэтгэсэн	Б.Пүрэвсүрэн	Зургийн шифр: 39/21			Масштаб 1:200	Үе шат	Хуудас
Шалгасан	Л.Батхүү				А3	25	36	2021.11 сар

Хөндлөн огтлолын зураг

М 1:200

Төслийн өгөгдөл	Налуу, %, урт, м	40 20 20 20 0.5 1.5 1.0 3.5 3.5 1.0 1.5 0.5 20
	Төлөвлөлтийн түвшин, м	1302.105 1302.112 1302.476 1302.506 1302.526 1302.446 1302.376 1302.506 1302.476 1302.456 1301.204 1302.373
Бодит өгөгдөл	Газрын түвшин, м	1302.105 1302.112 1302.120 1302.131 1302.136 1302.218 1302.238 1302.273 1302.289 1302.311 1302.319 1302.344 1302.329 1302.374 1302.373

ПК 2+160.00

М 1:200

Төслийн өгөгдөл	Налуу, %, урт, м	40 20 20 20 0.5 1.5 1.0 3.5 3.5 1.0 1.5 0.5 20
	Төлөвлөлтийн түвшин, м	1302.044 1302.027 1302.327 1302.357 1302.377 1302.297 1302.227 1302.357 1302.327 1302.307 1301.957 1301.334 1301.953
Бодит өгөгдөл	Газрын түвшин, м	1302.060 1302.044 1302.027 1301.997 1301.977 1301.947 1302.005 1301.979 1301.970 1301.959 1301.957 1301.957 1301.957 1301.957 1301.956 1301.942

ПК 2+180.00

М 1:200

Төслийн өгөгдөл	Налуу, %, урт, м	40 20 20 20 0.5 1.5 1.0 3.5 3.5 1.0 1.5 0.5 20
	Төлөвлөлтийн түвшин, м	1301.930 1301.903 1302.246 1302.276 1302.296 1302.216 1301.869 1301.859 1302.146 1302.276 1301.846 1302.246 1301.845 1302.226 1301.843 1301.843 1301.831 1301.819
Бодит өгөгдөл	Газрын түвшин, м	1301.930 1301.903 1301.858 1301.828 1301.794 1301.852 1301.869 1301.859 1301.853 1301.846 1301.845 1301.843 1301.831 1301.819

ПК 2+189.45

М 1:200

Төслийн өгөгдөл	Налуу, %, урт, м	40 20 20 20 0.5 1.5 1.0 3.5 3.5 1.0 1.5 0.5 20
	Төлөвлөлтийн түвшин, м	1301.743 1301.716 1302.127 1302.147 1302.177 1302.197 1302.117 1302.047 1302.177 1302.147 1302.127 1301.703 1301.202 1301.678
Бодит өгөгдөл	Газрын түвшин, м	1301.800 1301.716 1301.691 1301.646 1301.664 1301.710 1301.722 1301.710 1301.708 1301.706 1301.705 1301.704 1301.690 1301.681

ПК 2+200.00

М 1:200

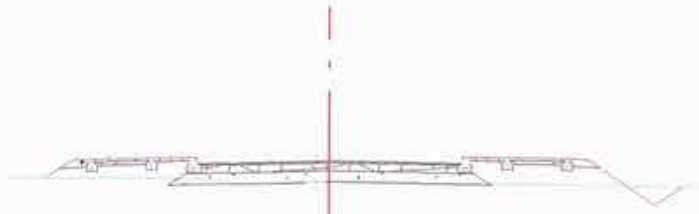
Төслийн өгөгдөл	Налуу, %, урт, м	40 20 20 20 0.5 1.5 1.0 3.5 3.5 1.0 1.5 0.5 20
	Төлөвлөлтийн түвшин, м	1301.571 1301.567 1301.917 1301.937 1301.967 1301.987 1301.907 1301.837 1301.967 1301.937 1301.917 1301.259 1300.741 1301.259
Бодит өгөгдөл	Газрын түвшин, м	1301.571 1301.567 1301.509 1301.395 1301.390 1301.387 1301.421 1301.398 1301.398 1301.398 1301.300 1301.259 1301.259 1301.259 1301.259

ПК 2+220.00

 "ЗАСМАЛ ЗАМ" ХХК УБ хот, СБД 7-р хороо, Хаймар Оффис 509 тоот "ЗАСМАЛ ЗАМ" ХХК	Өмнөговь аймгийн Булган сумын авто замын зураг төсөл			Ажлын зураг			
	Захирал	Н.Нямсүрэн	 	Хөндлөн огтлолын зураг			
	Зур. Инж	Ё.Эрдэнэжаргал					
	Гүйцэтгэсэн	Б.Пүрэвсүрэн	 	Зургийн шифр: 39/21			
Шалгасан	Л.Батхүү						
				Масштаб 1:200	Үе шат	Хуудас	Бүх хуудас
				А3	27	36	
				2021.11 сар			

Хөндлөн огтлолын зураг

М 1:200



Төслийн өгөгдөл	Налуу, %, урт, м	40 20 20 20	0.5 1.5 1.0	3.5 3.5	20 20 20 40	1.0 1.5 0.5
	Төлөвлөлтийн түвшин, м	1301.211 1301.209 1301.204 1301.192 1301.185 1301.1746 1300.991 1301.103 1301.111	1301.596 1301.726 1301.696 1301.696 1300.995 1300.974 1300.961 1300.481 1300.950 1300.957			
Бодит өгөгдөл	Газрын түвшин, м	1301.211 1301.209 1301.204 1301.192 1301.185 1301.1746 1300.991 1301.103 1301.111	1301.058 1301.036 1301.006 1300.995 1300.974 1300.961 1300.481 1300.950 1300.957			

ПК 2+240.00

М 1:200



Төслийн өгөгдөл	Налуу, %, урт, м	40 20 20 20	0.5 1.5 1.0	3.5 3.5	20 20 20 40	1.0 1.5 0.5
	Төлөвлөлтийн түвшин, м	1300.931 1300.929 1300.915 1300.882 1300.859 1300.825 1300.816 1300.813 1300.811 1300.810 1300.809 1300.809 1300.805 1300.797 1300.785	1301.394 1301.324 1301.454 1301.474 1301.394 1301.324 1301.454 1301.424 1301.404 1300.802 1300.296 1300.785			
Бодит өгөгдөл	Газрын түвшин, м	1300.931 1300.929 1300.915 1300.882 1300.859 1300.825 1300.816 1300.813 1300.811 1300.810 1300.809 1300.809 1300.805 1300.797 1300.785	1300.816 1300.813 1300.811 1300.810 1300.809 1300.805 1300.797 1300.785			

ПК 2+260.00

М 1:200



Төслийн өгөгдөл	Налуу, %, урт, м	40 20 20 20	0.5 1.5 1.0	3.5 3.5	20 20 20 40	1.0 1.5 0.5
	Төлөвлөлтийн түвшин, м	1300.671 1300.651 1300.633 1300.586 1300.558 1300.544 1300.547 1300.551 1300.553 1300.554 1300.555 1300.558 1300.562 1300.565 1300.569	1301.094 1301.024 1301.154 1301.174 1301.024 1301.154 1301.124 1301.104 1300.562 1300.045 1300.569			
Бодит өгөгдөл	Газрын түвшин, м	1300.671 1300.651 1300.633 1300.586 1300.558 1300.544 1300.547 1300.551 1300.553 1300.554 1300.555 1300.558 1300.562 1300.565 1300.569	1300.547 1300.551 1300.553 1300.554 1300.555 1300.558 1300.562 1300.565 1300.569			

ПК 2+280.00

М 1:200



Төслийн өгөгдөл	Налуу, %, урт, м	40 20 20 20	0.5 1.5 1.0	3.5 3.5	20 20 20 40	1.0 1.5 0.5
	Төлөвлөлтийн түвшин, м	1300.546 1300.526 1300.503 1300.443 1300.399 1300.309 1300.288 1300.288 1300.288 1300.297 1300.299 1300.299 1300.303 1300.307 1300.310	1300.867 1300.797 1300.927 1300.947 1300.867 1300.797 1300.927 1300.897 1300.877 1300.303 1299.803 1300.310			
Бодит өгөгдөл	Газрын түвшин, м	1300.559 1300.526 1300.503 1300.443 1300.399 1300.309 1300.288 1300.288 1300.288 1300.297 1300.299 1300.299 1300.303 1300.307 1300.310	1300.288 1300.288 1300.288 1300.297 1300.299 1300.299 1300.303 1300.307 1300.310			



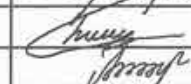

ПК 2+294.95

М 1:200



Төслийн өгөгдөл	Налуу, %, урт, м	40 20 20 20	0.5 1.5 1.0	3.5 3.5	20 20 20 40	1.0 1.5 0.5
	Төлөвлөлтийн түвшин, м	1300.513 1300.513 1300.472 1300.403 1300.355 1300.205 1300.238 1300.249 1300.255 1300.263 1300.265 1300.269 1300.272 1300.276	1300.790 1300.720 1300.850 1300.820 1300.800 1300.269 1299.769 1300.276			
Бодит өгөгдөл	Газрын түвшин, м	1300.523 1300.513 1300.472 1300.403 1300.355 1300.205 1300.238 1300.249 1300.255 1300.263 1300.265 1300.269 1300.272 1300.276	1300.249 1300.255 1300.263 1300.265 1300.269 1300.272 1300.276			

ПК 2+300.00

 "ЗАСМАЛ ЗАМ" ХХК УБ хөг, СБД, 7-р хороо, Хоймор Оффис 509 тоот "ЗАСМАЛ ЗАМ" ХХК	Өмнөговь аймгийн Булган сумын авто замын зураг төсөл			Ажлын зураг			
	Захирал	Н.Нямсүрэн	  	Хөндлөн огтлолын зураг			
	Зур. Инж	Ё.Эрдэнэжаргал					
	Гүйцэтгэсэн	Б.Пүрэвсүрэн					
Шалгасан	Л.Батхүү	Зургийн шифр: 39/21			2021.11 сар		
				Масштаб 1:200			
				Үе шат	Хуудас	Бүх хуудас	
				А3	28	36	

Хөндлөн огтлолын зураг

М 1:200

Төслийн өгөгдөл	Налуу, %, урт, м	40 20 20 20	20 20 20 40
	Төлөвлөлтийн түвшин, м	0.5 1.5 1.0 3.5 3.5	1.0 1.5 0.5
Бодит өгөгдөл	Газрын түвшин, м	1299.974 1299.956 1299.943 1299.942 1299.944 1299.934	1299.898 1299.964 1299.995 1300.023 1300.102 1300.130 1300.155 1300.198

ПК 2+320.00

М 1:200

Төслийн өгөгдөл	Налуу, %, урт, м	40 20 20 20	20 20 20 40
	Төлөвлөлтийн түвшин, м	0.5 1.5 1.0 3.5 3.5	1.0 1.5 0.5
Бодит өгөгдөл	Газрын түвшин, м	1299.629 1299.610 1299.597 1299.567 1299.546 1299.535	1299.608 1299.662 1299.678 1299.708 1299.756 1299.799 1299.827 1299.850 1299.871 1299.865 1299.860

ПК 2+340.00

М 1:200

Төслийн өгөгдөл	Налуу, %, урт, м	40 20 20 20	20 20 20 40
	Төлөвлөлтийн түвшин, м	0.5 1.5 1.0 3.5 3.5	1.0 1.5 0.5
Бодит өгөгдөл	Газрын түвшин, м	1299.381 1299.399 1299.412 1299.427 1299.356 1299.330 1299.322	1299.452 1299.479 1299.542 1299.566 1299.585 1299.581 1299.581

ПК 2+359.82

М 1:200

Төслийн өгөгдөл	Налуу, %, урт, м	40 20 20 20	20 20 20 40
	Төлөвлөлтийн түвшин, м	0.5 1.5 1.0 3.5 3.5	1.0 1.5 0.5
Бодит өгөгдөл	Газрын түвшин, м	1299.376 1299.394 1299.407 1299.422 1299.350 1299.328 1299.319	1299.448 1299.473 1299.540 1299.563 1299.583 1299.577 1299.578 1299.577 1299.578

ПК 2+360.00

М 1:200

Төслийн өгөгдөл	Налуу, %, урт, м	40 20 20 20	20 20 20 40
	Төлөвлөлтийн түвшин, м	0.5 1.5 1.0 3.5 3.5	1.0 1.5 0.5
Бодит өгөгдөл	Газрын түвшин, м	1299.188 1299.183 1299.184 1299.174 1299.190 1299.180 1299.169	1299.197 1299.607 1299.737 1299.368 1299.349 1299.349 1299.350 1299.350

ПК 2+373.20

 "ЗАСМАЛ ЗАМ" ХХК УБ хог, СБД, 7-р хороо, Хөймор Оффис 509 тоот "ЗАСМАЛ ЗАМ" ХХК	Өмнөговь аймгийн Булган сумын авто замын зураг төсөл			Ажлын зураг			
	Захирал	Н.Нямсүрэн	 	Хөндлөн огтлолын зураг		Масштаб 1:200	
	Зур. Инж	Ё.Эрдэнэжаргал		Үе шат	Хуудас	Бүх хуудас	
	Гүйцэтгэсэн	Б.Пүрэвсүрэн		А3	29	36	
Шалгасан	Л.Батхүү	Зургийн шифр: 39/21		2021.11 сар			

Хөндлөн огтлолын зураг

М 1:200

Төслийн өгөгдөл	Налуу, %, урт, м	40 20 20 20	3.5 3.5	20 20 20 40
	Төлөвлөлтийн түвшин, м	0.5 1.5 1.0	3.5 3.5	1.0 1.5 0.5
Бодит өгөгдөл	Газрын түвшин, м	1298.935 1298.935 1298.916 1298.882 1298.846	1299.448 1299.468 1299.388 1299.318 1299.448	1299.418 1299.398 1299.398 1298.961 1298.530 1298.990

ПК 2+392.20

М 1:200

Төслийн өгөгдөл	Налуу, %, урт, м	40 20 20 20	3.5 3.5	20 20 20 40
	Төлөвлөлтийн түвшин, м	0.5 1.5 1.0	3.5 3.5	1.0 1.5 0.5
Бодит өгөгдөл	Газрын түвшин, м	1298.755 1298.766 1298.777 1298.785 1298.805 1298.814 1298.799 1298.801	1299.330 1299.330 1299.350 1299.330 1299.270 1299.200 1299.330	1299.300 1299.280 1299.280 1298.910 1298.411 1298.903 1298.915

ПК 2+400.00

М 1:200

Төслийн өгөгдөл	Налуу, %, урт, м	40 20 20 20	3.5 3.5	20 20 20 40
	Төлөвлөлтийн түвшин, м	0.5 1.5 1.0	3.5 3.5	1.0 1.5 0.5
Бодит өгөгдөл	Газрын түвшин, м	1298.566 1298.559 1298.561 1298.568 1298.573 1298.575 1298.578	1299.025 1299.045 1298.965 1298.895 1299.025 1298.995 1298.975	1298.650 1298.650 1298.650 1298.165 1298.685

ПК 2+420.00

М 1:200

Төслийн өгөгдөл	Налуу, %, урт, м	40 20 20 20	3.5 3.5	20 20 20 40
	Төлөвлөлтийн түвшин, м	0.5 1.5 1.0	3.5 3.5	1.0 1.5 0.5
Бодит өгөгдөл	Газрын түвшин, м	1298.307 1298.311 1298.313 1298.315 1298.320 1298.322 1298.330 1298.356 1298.273 1298.330 1298.316 1298.400 1298.443 1298.477	1298.721 1298.741 1298.661 1298.591 1298.721	1298.691 1298.671 1298.671 1297.953 1298.483

ПК 2+440.00

М 1:200

Төслийн өгөгдөл	Налуу, %, урт, м	40 20 20 20	3.5 3.5	20 20 20 40
	Төлөвлөлтийн түвшин, м	0.5 1.5 1.0	3.5 3.5	1.0 1.5 0.5
Бодит өгөгдөл	Газрын түвшин, м	1298.149 1298.161 1298.168 1298.176 1298.196 1298.211	1298.554 1298.574 1298.494 1298.424 1298.554	1298.524 1298.504 1297.855 1298.460

ПК 2+451.02

 "ЗАСМАЛ ЗАМ" ХХК УБ хог, СБД 7-р хороо, Хойшур Оффис 509 тоот "ЗАСМАЛ ЗАМ" ХХК	Өмнөговь аймгийн Булган сумын авто замын зураг төсөл			Ажлын зураг					
	Захирал	Н.Нямсүрэн	 	Хөндлөн огтлолын зураг			Масштаб 1:200		
	Зур. Инж	Б.Пүрэвсүрэн					Үе шат	Хуудас	Бүх хуудас
	Гүйцэтгэсэн	Л.Батхүү	Шалгасан	Л.Батхүү	Зургийн шифр: 39/21			А3	30
				2021.11 сар					

Хөндлөн огтлолын зураг

М 1:200

Төслийн өгөгдөл	Налуу, %, урт, м	40 20 20 20	20 20 20 40
	Төлөвлөлтийн түвшин, м	0.5 1.5 1.0 3.5 3.5	1.0 1.5 0.5
Бодит өгөгдөл	Газрын түвшин, м	1297.956 1297.940 1297.916 1297.896 1297.938	1298.162 1298.258 1298.306 1298.321 1298.328 1298.333 1298.334 1298.336 1298.340

ПК 2+473.02

М 1:200

Төслийн өгөгдөл	Налуу, %, урт, м	40 20 20 20	20 20 20 40
	Төлөвлөлтийн түвшин, м	0.5 1.5 1.0 3.5 3.5	1.0 1.5 0.5
Бодит өгөгдөл	Газрын түвшин, м	1297.780 1297.762 1297.790 1297.802 1297.879	1298.015 1298.013 1298.009 1298.002 1297.995 1297.991 1297.989 1297.986 1297.984

ПК 2+480.00

М 1:200

Төслийн өгөгдөл	Налуу, %, урт, м	40 20 20 20	20 20 20 40
	Төлөвлөлтийн түвшин, м	0.5 1.5 1.0 3.5 3.5	1.0 1.5 0.5
Бодит өгөгдөл	Газрын түвшин, м	1297.711 1297.726 1297.751 1297.769 1297.798	1297.775 1297.745 1297.737 1297.732 1297.731 1297.728 1297.726

ПК 2+488.73

М 1:200

Төслийн өгөгдөл	Налуу, %, урт, м	40 20 20 20	20 20 20 40
	Төлөвлөлтийн түвшин, м	0.5 1.5 1.0 3.5 3.5	1.0 1.5 0.5
Бодит өгөгдөл	Газрын түвшин, м	1297.604 1297.625 1297.640 1297.675 1297.699	1297.687 1297.675 1297.645 1297.624 1297.606 1297.601 1297.595 1297.584 1297.577

ПК 2+500.00

М 1:200

Төслийн өгөгдөл	Налуу, %, урт, м	40 20 20 20	20 20 20 40
	Төлөвлөлтийн түвшин, м	0.5 1.5 1.0 3.5 3.5	1.0 1.5 0.5
Бодит өгөгдөл	Газрын түвшин, м	1297.583 1297.594 1297.612 1297.612	1297.612 1297.596 1297.612 1297.594 1297.583 1297.566 1297.538 1297.530 1297.520 1297.512

ПК 2+507.62

 "ЗАСМАЛ ЗАМ" ХХК УБ хот, СБД 7-р хороо, Хоймор Оффис 509 тоот "ЗАСМАЛ ЗАМ" ХХК	Өмнөговь аймгийн Булган сумын авто замын зураг төсөл			Ажлын зураг		
	Захирал	Н.Нямсүрэн	 	Хөндлөн огтлолын зураг		
	Зур. Инж	Ё.Эрдэнэжаргал				
	Гүйцэтгэсэн	Б.Пүрэвсүрэн				
Шалгасан	Л.Батхүү	Зургийн шифр: 39/21	Масштаб 1:200			
			Үе шаг	Хуудас	Бүх хуудас	
			A3	31	36	
			2021.11 сар			

Хөндлөн огтлолын зураг

М 1:200



Төслийн өгөгдөл	Налуу, %, урт, м	40 20 20 20	3.5 3.5	20 20 20 40
	Төлөвлөлтийн түвшин, м	1297.361 1297.357	1297.415 1297.415	1297.445 1297.465
Бодит өгөгдөл	Газрын түвшин, м	1297.361 1297.357	1297.445 1297.465	1297.409 1297.409

ПК 2+520.00

М 1:200



Төслийн өгөгдөл	Налуу, %, урт, м	40 20 20	3.5 3.5	20 20	0.18 1.8 1.5 0.5
	Төлөвлөлтийн түвшин, м	1296.793 1296.940 1297.273	1297.243 1297.273	1296.973 1297.043	1296.973 1297.073
Газрын өгөгдөл	Z-түвшин, м	1296.914 1296.940 1296.950	1296.957 1297.243 1296.962	1296.988 1297.007	1297.035 1297.045 1297.059 1297.064 1297.071 1296.553 1297.078

ПК 2+540.00

М 1:200



Төслийн өгөгдөл	Налуу, %, урт, м	40 20 20	3.5 3.5	20 20	0.18 1.0 1.5 0.5
	Төлөвлөлтийн түвшин, м	1296.543 1296.592 1296.626	1296.993 1296.973	1296.723 1296.793	1296.723 1296.853
Газрын өгөгдөл	Z-түвшин, м	1296.549 1296.592 1296.626	1296.662 1296.666	1296.695 1296.665	1296.698 1296.723 1296.737 1296.744 1296.753 1296.761 1296.761

ПК 2+554.59

М 1:200



Төслийн өгөгдөл	Налуу, %, урт, м	40 20 20	3.5 3.5	20 20	0.18 1.0 1.5 0.5
	Төлөвлөлтийн түвшин, м	1296.450 1296.452 1296.485	1296.900 1296.880	1296.630 1296.700	1296.630 1296.760
Газрын өгөгдөл	Z-түвшин, м	1296.408 1296.452 1296.485	1296.563 1296.567	1296.562 1296.533	1296.566 1296.595 1296.624 1296.629 1296.638 1296.210 1296.646 1296.646

ПК 2+560.00

М 1:200



Төслийн өгөгдөл	Налуу, %, урт, м	40 20 20 20	3.5 3.5	20 20 20 40
	Төлөвлөлтийн түвшин, м	1296.134 1296.158 1296.177	1296.388 1296.418 1296.438	1296.358 1296.288
Бодит өгөгдөл	Газрын түвшин, м	1296.134 1296.158 1296.177	1296.209 1296.181 1296.143	1296.077 1296.059 1296.138 1296.170 1296.234 1296.256 1296.291 1296.325 1296.325

ПК 2+580.00



"ЗАСМАЛ ЗАМ" ХХК

УБ хот, СБД 7-р хороо,
Хойшор Оффис 509 тоот

"ЗАСМАЛ ЗАМ" ХХК

Өмнөговь аймгийн Булган сумын авто замын зураг төсөл

Ажлын зураг

Захирал Н.Нямсүрэн

Зур. Инж. Ё.Эрдэнэжаргал

Гүйцэтгэсэн Б.Пүрэвсүрэн

Шалгасан Л.Батхүү

(Signature)

(Signature)

(Signature)

(Signature)

Хөндлөн огтлолын зураг

Зургийн шифр: 39/21

Масштаб 1:200

Үе шат Хуудас Бүх хуудас

А3 32 36

2021.11 сар