


## Хөндлөн огтлолын зураг

М 1:200



Төслийн өгөгдөл	Налуу, ‰, урт, м	40 20 20 20	3.5 3.5	20 20 20 40
	Төлөвлөлтийн түвшин, м	0.5 1.5 1.0	3.5 3.5	1.0 1.5 0.5
Бодит өгөгдөл	Газрын түвшин, м	1296.098 1296.101 1296.106	1296.116 1296.124	1295.964 1295.840 1295.818 1295.857 1295.903 1295.920 1295.944 1295.958

ПК 2+588.44

М 1:200



Төслийн өгөгдөл	Налуу, ‰, урт, м	40 20 20 20	3.5 3.5	20 20 20 40
	Төлөвлөлтийн түвшин, м	0.5 1.5 1.0	3.5 3.5	1.0 1.5 0.5
Бодит өгөгдөл	Газрын түвшин, м	1295.779 1295.809	1295.864 1295.879 1295.886	1295.884 1295.923 1295.802 1295.828 1295.876 1295.952 1295.969 1296.002 1296.016 1295.983

ПК 2+600.00

М 1:200



Төслийн өгөгдөл	Налуу, ‰, урт, м	40 20 20 20	3.5 3.5	20 20 20 40
	Төлөвлөлтийн түвшин, м	0.5 1.5 1.0	3.5 3.5	1.0 1.5 0.5
Бодит өгөгдөл	Газрын түвшин, м	1295.421 1295.442 1295.480 1295.516 1295.546	1295.501	1295.544 1295.553 1295.572 1295.598 1295.608 1295.623 1295.653

ПК 2+620.00

М 1:200



Төслийн өгөгдөл	Налуу, ‰, урт, м	40 20 20 20	3.5 3.5	20 20 20 40
	Төлөвлөлтийн түвшин, м	0.5 1.5 1.0	3.5 3.5	1.0 1.5 0.5
Бодит өгөгдөл	Газрын түвшин, м	1295.130 1295.134 1295.139 1295.142	1295.148	1295.123 1295.124 1295.130 1295.143 1295.162 1295.169 1295.176 1295.217



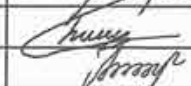
ПК 2+640.00

М 1:200



Төслийн өгөгдөл	Налуу, ‰, урт, м	40 20 20 20	3.5 3.5	20 20 20 40
	Төлөвлөлтийн түвшин, м	0.5 1.5 1.0	3.5 3.5	1.0 1.5 0.5
Бодит өгөгдөл	Газрын түвшин, м	1294.726 1294.701 1294.699 1294.713 1294.738	1294.820	1294.870 1294.887 1294.910 1294.918 1294.973 1295.012

ПК 2+660.00

 "ЗАСМАЛ ЗАМ" ХХК УБ хог, СБД, 7-р хороо, Хөймор Оффис 509 тоот "ЗАСМАЛ ЗАМ" ХХК	Өмнөговь аймгийн Булган сумын авто замын зураг төсөл			Ажлын зураг					
	Захирал	Н.Нямсүрэн		Хөндлөн огтлолын зураг			Масштаб 1:200		
	Зур. Инж	Ё.Эрдэнэжаргал					Үе шат	Хуудас	Бүх хуудас
	Гүйцэтгэсэн	Б.Пүрэвсүрэн		Зургийн шифр: 39/21			АЗ	33	36
Шалгасан	Л.Батхүү	2021.11 сар							

## Хөндлөн огтлолын зураг

М 1:200



Төслийн өгөгдөл	Налуу, %, урт, м	0.5	2.58	3.5	3.5	1.0	1.5	0.5
	Төлөвлөлтийн түвшин, м	1294.483	1294.758	1294.810	1294.730	1294.660	1294.790	1294.760
Бодит өгөгдөл	Газрын түвшин, м	1294.483	1294.468	1294.469	1294.422	1294.471	1294.516	1294.547

ПК 2+675.08

М 1:200



Төслийн өгөгдөл	Налуу, %, урт, м	0.5	2.58	3.5	3.5	1.0	1.5	0.5
	Төлөвлөлтийн түвшин, м	1294.297	1294.433	1294.484	1294.404	1294.334	1294.464	1294.434
Бодит өгөгдөл	Газрын түвшин, м	1294.297	1294.276	1294.181	1294.340	1294.268	1294.243	1294.270

ПК 2+694.08


М 1:200



Төслийн өгөгдөл	Налуу, %, урт, м	0.5	1.5	1.0	3.5	3.5	1.0	1.5	0.5
	Төлөвлөлтийн түвшин, м	1294.247	1294.333	1294.363	1294.383	1294.303	1294.233	1294.333	
Бодит өгөгдөл	Газрын түвшин, м	1294.247	1294.230	1294.212	1294.180	1294.143	1294.166	1294.267	

ПК 2+700.00

М 1:200



Төслийн өгөгдөл	Налуу, %, урт, м	0.5	1.5	1.0	3.5	3.5	1.0	1.5	0.5
	Төлөвлөлтийн түвшин, м	1293.932	1293.991	1293.991	1294.021	1293.961	1293.891	1294.021	
Бодит өгөгдөл	Газрын түвшин, м	1293.932	1293.933	1293.933	1293.908	1293.942	1294.041	1294.022	



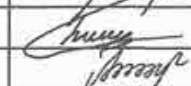
ПК 2+720.00

М 1:200



Төслийн өгөгдөл	Налуу, %, урт, м	0.5	1.5	1.0	3.5	3.5	1.0	1.5	0.5
	Төлөвлөлтийн түвшин, м	1293.469	1293.648	1293.678	1293.698	1293.618	1293.548	1293.648	
Бодит өгөгдөл	Газрын түвшин, м	1293.465	1293.494	1293.541	1293.609	1293.794	1293.750	1293.620	

ПК 2+740.00

 "ЗАСМАЛ ЗАМ" ХХК УБ хог, СБД, 7-р хороо, Хойвир Оффис 509 тоот "ЗАСМАЛ ЗАМ" ХХК	Өмнөговь аймгийн Булган сумын авто замын зураг төсөл				Ажлын зураг		
	Захирал	Н.Нямсүрэн			Хөндлөн огтлолын зураг		
	Зур. Инж	Ё.Эрдэнэжаргал					
	Гүйцэтгэсэн	Б.Пүрэвсүрэн	Зургийн шифр: 39/21			Масштаб 1:200	
Шалгасан	Л.Батхүү				Үе шат	Хуудас	Бүх хуудас
					А3	34	36
					2021.11 сар		

## Хөндлөн огтлолын зураг

М 1:200

Төслийн өгөгдөл	Налуу, %												
	Налуу, %, урт, м												
Төслийн өгөгдөл	Төлөвлөлтийн түүвшин, м	1293.243	1293.306	1293.336	1293.356	1293.276	1293.206	1293.336	1293.306	1293.286	1293.250	1293.271	1293.250
	Газрын түүвшин, м	1293.243	1293.251	1293.266	1293.366	1293.546	1293.652	1293.395	1293.251	1293.251	1293.250	1293.250	1293.250

ПК 2+760.00

М 1:200

Төслийн өгөгдөл	Налуу, %, урт, м																
	Төлөвлөлтийн түүвшин, м	1292.899	1292.963	1292.993	1293.013	1292.933	1292.863	1292.993	1292.963	1292.943	1292.943	1292.943	1292.940				
Бодит өгөгдөл	Газрын түүвшин, м	1292.890	1292.899	1292.905	1292.923	1292.930	1292.972	1293.144	1293.085	1292.843	1292.886	1293.060	1293.059	1293.051	1293.048	1293.044	1293.040

ПК 2+780.00

М 1:200

Төслийн өгөгдөл	Налуу, %														
	Налуу, %, урт, м														
Төслийн өгөгдөл	Төлөвлөлтийн түүвшин, м	1292.550	1292.621	1292.651	1292.671	1292.591	1292.521	1292.651	1292.621	1292.601	1292.601	1292.601	1293.025		
	Газрын түүвшин, м	1292.551	1292.557	1292.584	1292.651	1292.602	1292.463	1292.487	1292.621	1292.675	1292.770	1292.884	1292.893	1292.906	1292.906

ПК 2+800.00

М 1:200

Төслийн өгөгдөл	Налуу, %, урт, м																
	Төлөвлөлтийн түүвшин, м	1292.220	1292.278	1292.308	1292.328	1292.248	1292.178	1292.308	1292.278	1292.258	1292.258	1292.258	1292.258				
Бодит өгөгдөл	Газрын түүвшин, м	1292.220	1292.220	1292.173	1292.139	1292.198	1292.214	1292.238	1292.296	1292.279	1292.329	1292.370	1292.372	1292.373	1292.258	1292.368	1292.363

ПК 2+820.00

М 1:200

Төслийн өгөгдөл	Налуу, %															
	Налуу, %, урт, м															
Төслийн өгөгдөл	Төлөвлөлтийн түүвшин, м	1291.916	1291.936	1291.966	1291.986	1291.906	1291.836	1291.966	1291.936	1291.916	1291.916	1291.916	1291.889			
	Газрын түүвшин, м	1291.915	1291.917	1291.899	1291.891	1291.882	1291.879	1291.871	1291.850	1291.847	1291.847	1291.847	1291.893	1291.916	1291.891	1291.889

ПК 2+840.00



Өмнөговь аймгийн Булган сумын авто замын зураг төсөл				Ажлын зураг				
Захирал	Н.Нямсүрэн		Хөндлөн огтлолын зураг			Масштаб 1:200		
Зур. Инж	Ё.Эрдэнэжаргал					Үе шат	Хуудас	Бүх хуудас
Гүйцэтгэсэн	Б.Пүрэвсүрэн					А3	35	36
Шалгасан	Л.Батхүү	Зургийн шифр: 39/21			2021.11 сар			

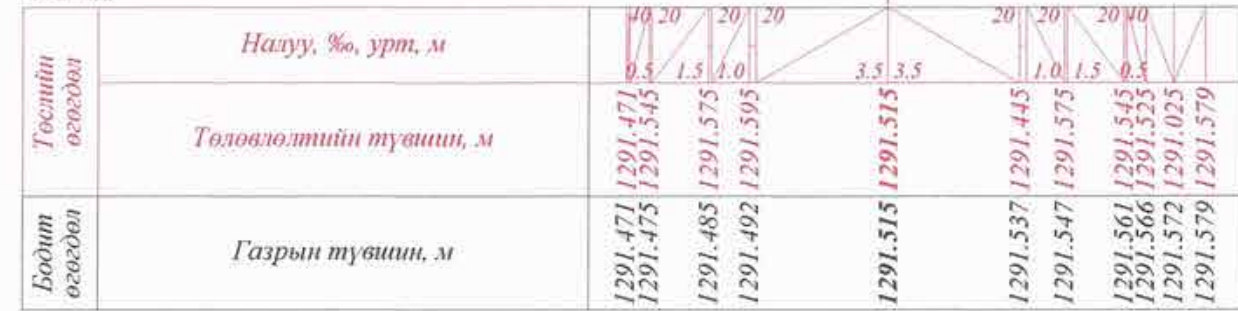
## Хөндлөн огтлолын зураг

М 1:200



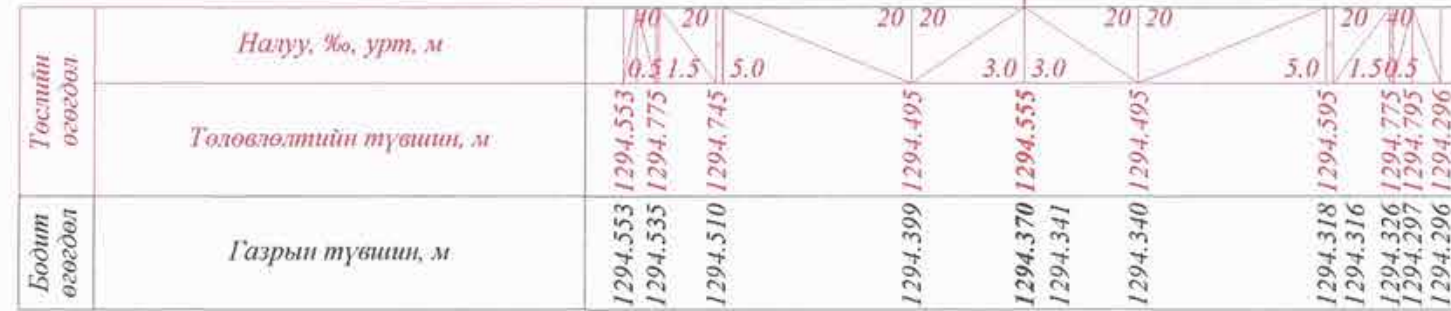
ПК 2+860.00

М 1:200






ПК 2+862.83

М 1:200



ПК 2+684.579 Зүүн, Авто замын зогсоол

 "ЗАСМАЛ ЗАМ" ХХК УБ хог, СБД 7-р хороо, Хоймор Оффис 509 тоот "ЗАСМАЛ ЗАМ" ХХК	Өмнөговь аймгийн Булган сумын авто замын зураг төсөл				Ажлын зураг		
	Захирал	Н.Нямсүрэн		Хөндлөн огтлолын зураг	Масштаб 1:200		
	Зур. Инж	Ё.Эрдэнэжаргал			Үе шат	Хуудас	Бүх хуудас
	Гүйцэтгэсэн	Б.Пүрэвсүрэн		Зургийн шифр: 39/21	A3	36	36
Шалгасан	Л.Батхүү	2021.11 сар					



**Захиалагч:**  
Өмнөговь аймгийн засаг  
даргын тамгын газар



**Гүйцэтгэгч:**  
Авто замын зураг төсөл, зөвлөх  
үйлчилгээний "Засмал Зам" ХХК

Шифр-39/21

## Инженерийн шугам сүлжээ хамгаалах зураг

Улаанбаатар хот 2021 он



Дэвсгэр зураг /Км 0+480.0 - Км 0+860.0/



Холболтын схем



ТАЙЛБАР:

-  - Төлөвлөж байгаа холбооны худаг ТБУХ-2
-  - Төлөвлөж байгаа 100 мм PVC хоолой



"ДАСМАЙ ЗАМ" ХХК  
УБ, СБД, 7-р хороо  
Хоймор Оффис  
509 тоот

Өмнөговь аймгийн Булган сумын авто замын зураг төсөл

Захирал	Н.Нямсүрэн	
Зур. Инж	Ё.Эрдэнэжаргал	
Гүйцэтгэсэн	Б.Пүрэвсүрэн	
Шалгасан	Л.Батхүү	

Дэвсгэр зураг

Зургийн шифр: 39/21

Ажлын зураг

Масштаб: 1/1000

Үе шат	Хуудас	Бүх хуудас
--------	--------	------------

A3	01	05
----	----	----

2021.11 сар



Дэвсгэр зураг /Км 0+780.0 - Км 1+120.0/



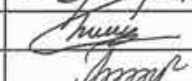



Холболтын схем



ТАЙЛБАР:

-  - Төлөвлөж байгаа холбооны худаг ТБУХ-2
-  - Төлөвлөж байгаа 100 мм PVC хоолой

 "ДАСМАЙ ЗАМ" ХХК УБ, СБД, 7-р хороо Хоймор Оффис 509 тоот	Өмнөговь аймгийн Булган сумын авто замын зураг төсөл			Ажлын зураг			
	Захирал	Н.Нямсүрэн		Дэвсгэр зураг			
	Зур. Инж	Ё.Эрдэнэжаргал					
	Гүйцэтгэсэн	Б.Пүрэвсүрэн		Зургийн шифр: 39/21			
Шалгасан	Л.Батхүү						
				Масштаб: 1/1000	Үе шат	Хуудас	Бүх хуудас
				A3	02	05	
				2021.11 сар			



Дэвсгэр зураг /Км 1+760.0 - Км 2+120.0/



Холболтын схем



ТАЙЛБАР:

-  - Төлөвлөж байгаа холбооны худаг ТБУХ-2
-  - Төлөвлөж байгаа 100 мм PVC хоолой



УБ, СБД, 7-р хороо  
Хоймор Оффис  
509 тоот

Өмнөговь аймгийн Булган сумын авто замын зураг төсөл

Захирал	Н.Нямсүрэн
Зур. Инж	Ё.Эрдэнэжаргал
Гүйцэтгэсэн	Б.Пүрэвсүрэн
Шалгасан	Л.Батхүү

*(Signatures)*

Дэвсгэр зураг

Зургийн шифр: 39/21

Ажлын зураг

Масштаб: 1/1000

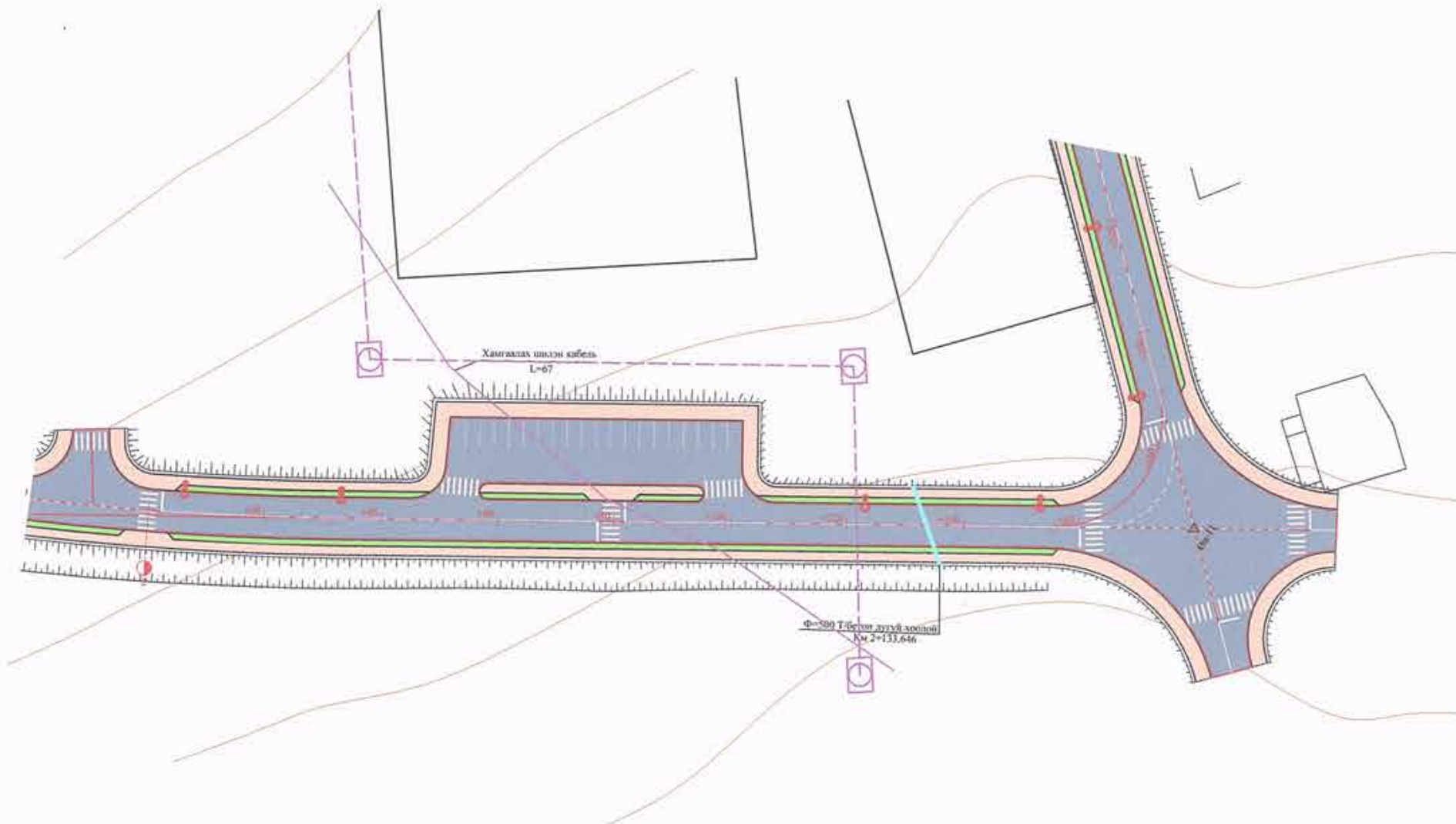

Үе шат	Хуудас	Бүх хуудас
--------	--------	------------

A3	03	05
----	----	----

2021.11 сар





Дэвсгэр зураг /Км 1+980.0 - Км 2+220.0/



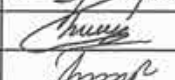



Холболтын схем



ТАЙЛБАР:

-  - Төлөвлөж байгаа холбооны худаг ТБУХ-2
-  - Төлөвлөж байгаа 100 мм PVC хоолой

 "ЗАСГАЛ ЗАМ" ХХК УБ, СБД, 7-р хороо Хоймор Оффис 509 тоот	Өмнөговь аймгийн Булган сумын авто замын зураг төсөл			Ажлын зураг			
	Захирал	Н.Нямсүрэн		Дэвсгэр зураг			
	Зур. Инж	Ё.Эрдэнэжаргал					
	Гүйцэтгэсэн	Б.Пүрэвсүрэн		Зургийн шифр: 39/21			
Шалгасан	Л.Батхүү						
				Масштаб: 1/1000	Үе шат	Хуудас	Бүх хуудас
				A3	04	05	
				2021.11 сар			