

БАТЛАВ:
НИЙСЛЭЛИЙН ЗАМ, ТЭЭВРИЙН
АСУУДАЛ ХАРИУЦСАН ТӨСЛҮҮДИЙН
УДИРДАГЧ

ЗӨВШӨӨРСӨН:
НИЙСЛЭЛИЙН АВТО ЗАМЫН
ХӨГЖЛИЙН ГАЗРЫН ДАРГА


Б.ОТГОНБАЯР
ЧИНГЭЛТЭЙ ДҮҮРЭГ, 12 ДУГААР ХОРОО, БУЛГИЙН 4, 18 ДУГААР ГУДАМЖ
ДАГУУХ АВТО ЗАМЫН ИНЖЕНЕРИЙН НАРИЙВЧИЛСАН ЗУРАГ ТӨСӨЛ


Ж.ТОГТОХБАЯР

БОЛОВСРУУЛАХ АЖЛЫН ДААЛГАВАР

Дугаар 30-19/082

1. Зураг төсөл зохиох үндэслэл	-Нийслэлийн Засаг даргын 2018 оны 12 дугаар сарын 07-ны өдрийн А/1201 дугаар захирамж -Нийслэлийн хот байгуулалт, Хөгжлийн газрын 2019 оны 06 сарын 21-ний өдрийн МЗХ2019/11-014 дугаартай Авто зам, замын байгууламж төлөвлөх архитектур төлөвлөлтийн даалгавар
2. Байршил	УБ хот, Чингэлтэй дүүрэг, 12 дугаар хороо,
3. Хөрөнгө оруулалтын эх үүсвэр	Нийслэлийн замын сангийн хөрөнгө оруулалт
4.Замын техникийн ангилал, замын зэрэг	Нутаг дэвсгэрийн зам
5.Газрын бартаалаг, төвөгшил	Трасс сонголтын үеийн болон замын төсөллөлтийн төвөгшлийг БНБД-ээс харах
6. Замын хучилтын хийц	Хучилтын бүтээцийг тооцоогоор үндэслэнэ
7. Зураг төсөл зохиох үе шат, хугацаа	1 үе шаттай 2019 он
8.Зураг төслийн байгууллага	Авто зам, замын байгууламжийн зураг төсөл боловсруулах тусгай зөвшөөрөлтэй байгууллага
9.Захиалагч байгууллага	Нийслэлийн Авто замын хөгжлийн газар
10.Зураг төслийн иж бүрдэл	1. Инженер геодезийн ажлын тайлан 2. Инженер геологийн судалгааны ажлын тайлан 3. Авто зам, замын байгууламжийн инженерийн нарийвчилсан зураг төсөл 4. Тайлбар бичиг (хучилтын тооцоо, ажлын нэр, тоо хэмжээ, авто замын зураг төслийн бүрдэл, техник эдийн засгийн үзүүлэлт, холбогдох захирамж, техникийн нөхцөл, магадлалын дүгнэлт гэх мэт) 5. Техникийн шаардлага 6. Авто зам, замын байгууламжийн нэгдсэн төсөв
11. Онцгой нөхцөл:	<p>➤ Авто замын зургийг Монгол улсад мөрдөж буй "Авто зам төсөллөх" ЗЗБНБД 22-004-2016, "Авто зам, гүүрийн зураг төсөл, хайгуулын ажлын жишиг үнэ" БД81-104-02, "Хот тосгоны төлөвлөлт барилгажилтын норм ба дүрэм" БНБД 30.01.04, "Тахир дутуу иргэдэд</p>

зориулсан барилгын төлөвлөлтийн нормаль” БДЗ1.101.04, “Авто замын гүүр ба хоолой төсөллөх” БНБД 32-02-12, Явган хүн, хөгжлийн бэрхшээлтэй иргэдэд зориулсан замыг төлөвлөх заавар” MNS 6056:2009, Авто зам, замын байгууламж болон инженерийн шугам сүлжээний ажлын төсөвт өртгийг хүчин төгөлдөр мөрдөгдөж буй төсвийн жишиг нормын дагуу тооцох, магадлалаар оруулан баталгаажуулах, ЗГ-ын 2019 оны 07 дугаар сарын 08-ны өдрийн 204 дүгээр тогтоолоор батлагдсан “Барилга байгууламжийн зураг төсөл боловсруулах, зөвшөөрөлцөх, магадлал хийх дүрэм” болон бусад хүчин төгөлдөр мөрдөгдөж буй холбогдох норм дүрмүүдийг үндэслэх

- “Геодези зураг зүйн тухай” хуулийн 6.1.3 дугаар заалт, “Барилга байгууламжийн инженерийн судалгааны нийтлэг үндэслэл” БНБД 11-07-04-ын II хэсэг инженер геодезийн ажил, “Геодезийн ажил” БНБД 3.01.03-88-д тавигдах шаардлагын дагуу зураг төслийг боловсруулах
- Хэмжилт зураглалын ажлыг улсын сүлжээний цэгүүдэд тулгуурлан хийх, геодези, байр зүйн зураглалын ажлын иж бүрэн тайланг батлуулан хүлээлгэн өгөх. Геодезийн хяналтын инженерээр байр зүйн зураглалыг зураг төслийн төлөвлөлтийн шатанд хянуулж баталгаажуулах
- Улаанбаатар хотын Ерөнхий төлөвлөгөө, Улаанбаатар хотыг 2020 он хүртэл хөгжүүлэх Ерөнхий төлөвлөгөөний тодотгол, 2030 оны хөгжлийн чиг хандлага, Улаанбаатар хотын хэсэгчилсэн Ерөнхий төлөвлөгөө, орон сууцны хороолол доторх шинээр болон өргөтгөл шинэчлэлт хийгдэж байгаа авто замын зураг төслийн трасстай уялдуулан зураг төслийг боловсруулах
- Инженер геологийн судалгаа хийж, хэсэг бүрт хөрсний геотехникийн үзүүлэлтүүдийг нарийвчлан тогтоон замын байгууламжийн бүтээцийг тооцоогоор оновчтой сонгох. Хөрсний шинж чанараас шалтгаалан замын суурийг оновчтой сонгох.
- Гадаргуугийн ус зайлуулалтыг ус хураах талбайн хэмжээнд тооцоо хийж төлөвлөх, ус зайлуулах байгууламжийг цогцоор нь шийдэх. Геодези Усны Барилга Байгууламж ОНӨААТҮГ-тай зөвшилцөх
- Инженерийн шугам сүлжээний байгууллагуудын техникийн нөхцлийг тусгах, ажлын зураг боловсруулах, холбогдох байгууллагатай зөвшилцөх, ажлын зургийг батлуулах
- Авто замын үндсэн элементүүд болох зорчих хэсэг, явган хүний зам, автомашины зогсоол, явган хүний гарц, ногоон байгууламж, гадаргуугийн усыг зайлуулах байгууламж болон хөндөгдөж буй шугам сүлжээ зэргийг хамруулан ажлын зургийг иж бүрнээр төсөллөх
- Авто замын төлөвлөлтийг огтлолцож буй болон холбогдож буй бүх талын замын төлөвлөлттэй уялдуулах
- Авто замын трассад орсон барилга байгууламж, нийтийн эзэмшлийн эд зүйлсийг нарийвчлан гаргаж тайлбар бичигт газар чөлөөлөлтийн талаар тусгайлан оруулах, зургийн шийдлийн дагуу зайлуулах бол тусгах.
- Мөн хөгжлийн бэрхшээлтэй иргэдэд ээлтэй орчинг бүрдүүлэх зорилгоор зам талбайн болон хөдөлгөөн зохион байгуулалтын арга хэмжээ, тоноглол, замын холбогдох байгууламжуудыг тусгасан байх.
- Уулзвар, хөдөлгөөн зохион байгуулалтыг цогц шийдвэрлэх. Замын Хөдөлгөөний Удирдлагын төвтэй зөвшилцөх
- Хөдөлгөөний аюулгүй байдлыг ханган замын дагууд тэмдэг, тэмдэглэгээ, хөдөлгөөн зохицуулалтын тоноглолыг иж бүрэн байдлаар зураг төсөлд тусгах
- Байр зүйн болон өндрийн хэмжилтийг UTM системд хийх
- Авто замын гэрэлтүүлгийг төлөвлөлт хийж, хүчин чадлыг тодорхойлсны дараа тухайн зөвлөх нь “Улаанбаатар цахилгаан түгээх сүлжээ” ТӨХК руу бие даан хандаж /өргөдлийн маягт бөглөх/ техникийн нөхцөл авч /эх үүсвэрийг тодруулах/ ажлын

зургийг боловсруулах. Одоо байгаа гэрэлтүүлгийн шонг шилжүүлэх, дэд станцыг шилжүүлэх зэрэг холбогдох асуудлуудыг мөн шийдвэрлэсэн байх

- Авто замын гэрэлтүүлгийг эрчим хүчний хэмнэлттэй, шар тусгалтай чанарын шаардлага хангасан "LED" технологиор шийдвэрлэх
- Зураг төслийг дараах масштабтайгаар боловсруулна. Үүнд:

Дэвсгэр зураг	1:500
Дагуу огтлол	хэвтээ 1:1000
	босоо 1:100
Хөндлөн огтлол	1:100
Уулзвар, огтлолцол	1:500
Бүтэц	1:20

- Авто зам, замын байгууламжийн ажлын зураг, тайлбар бичиг, инженер геологийн дүгнэлт, геодезийн хэмжилтийн тайлан, техникийн шаардлага, инженерийн шугам сүлжээний ажлын зураг, орчны тоймыг харуулсан 3D зураг, төслийн танилцуулга, бусад холбогдох бичиг баримтыг эх хувь 1ш, хуулбар хувь 3ш (хуулбар хувийг өнгөтөөр хувилж авчрах), тоон хэлбэрээр /DWG болон PDF/ хүлээлгэж өгнө.
- Тухайн замын үндсэн элементүүдийг (авто зам, гүүр, хоолой, зогсоол, хөдөлгөөн зохион байгуулалтын тэмдэг тэмдэглэгээ, инженерийн шугам сүлжээ, ус зайлуулах байгууламж гэх мэт) Layer тус бүрээр нь салгаж Autocad файлаар өгөх.
- Нийслэлийн хот байгуулалт, Хөгжлийн газрын Авто зам, замын байгууламж төлөвлөх архитектур төлөвлөлтийн даалгавар, НАЗХГ-ын Авто замын зураг төсөл боловсруулах ажлын даалгаврын дагуу зураг төслийг боловсруулах
- Авто зам төлөвлөлтийн шатанд буюу авто замын план зургийг Нийслэлийн Хот Байгуулалт Хөгжлийн Газар, Нийслэлийн Авто замын хөгжлийн газар, Нийслэлийн Газар Зохион Байгуулалтын Алба, Геодези, Усны барилга байгууламжийн газар ОНӨААТҮГ, ЗХУТ-тэй тус тус зөвшилцсөний үндсэн дээр нарийвчилсан зураг төсөлд холбогдох газруудаас санал аван зураг төслийг баталгаажуулах

Хянасан:

НАЗХГ-ын орлогч дарга


НАЗХГ-ын Бодлого, зохицуулалтын хэлтсийн дарга


Боловсруулсан:


НАЗХГ-ын Бодлого, зохицуулалтын хэлтсийн авто замын мэргэжилтэн


НАЗХГ-ын Бодлого, зохицуулалтын хэлтсийн инженерийн шугам сүлжээний мэргэжилтэн


НАЗХГ-ын Бодлого, зохицуулалтын хэлтсийн Усны барилга байгууламжийн мэргэжилтэн

 /Б.Индра/

 /Р.Батцолмон/

 /Н.Энхтуяа/

 /Л.Чингэс/

 /Б.Ертис/

2019 оны 02 сарын 07 өдөр

НИИСЛЭЛИЙН АВТО ЗАМЫН
ХӨГЖЛИЙН ГАЗАР

Газрын байршил

Газрын зориулалт

Чингэлтэй дүүрэг, 12-р хороо

Авто зам



Таних тэмдэг

Төлөвлөж буй авто зам



Хянасан:
НАЗХГ-ын Бодлого Зохицуулалтын хэлтсийн даргын
албан үүргийг түр орлон гүйцэтгэгч
Боловсруулсан:
НАЗХГ-ын БЗХ-ийн авто замын мэргэжилтэн

О.Анж
...../О.Энхбаатар/
А.Оюунчимэг
...../А.Оюунчимэг/