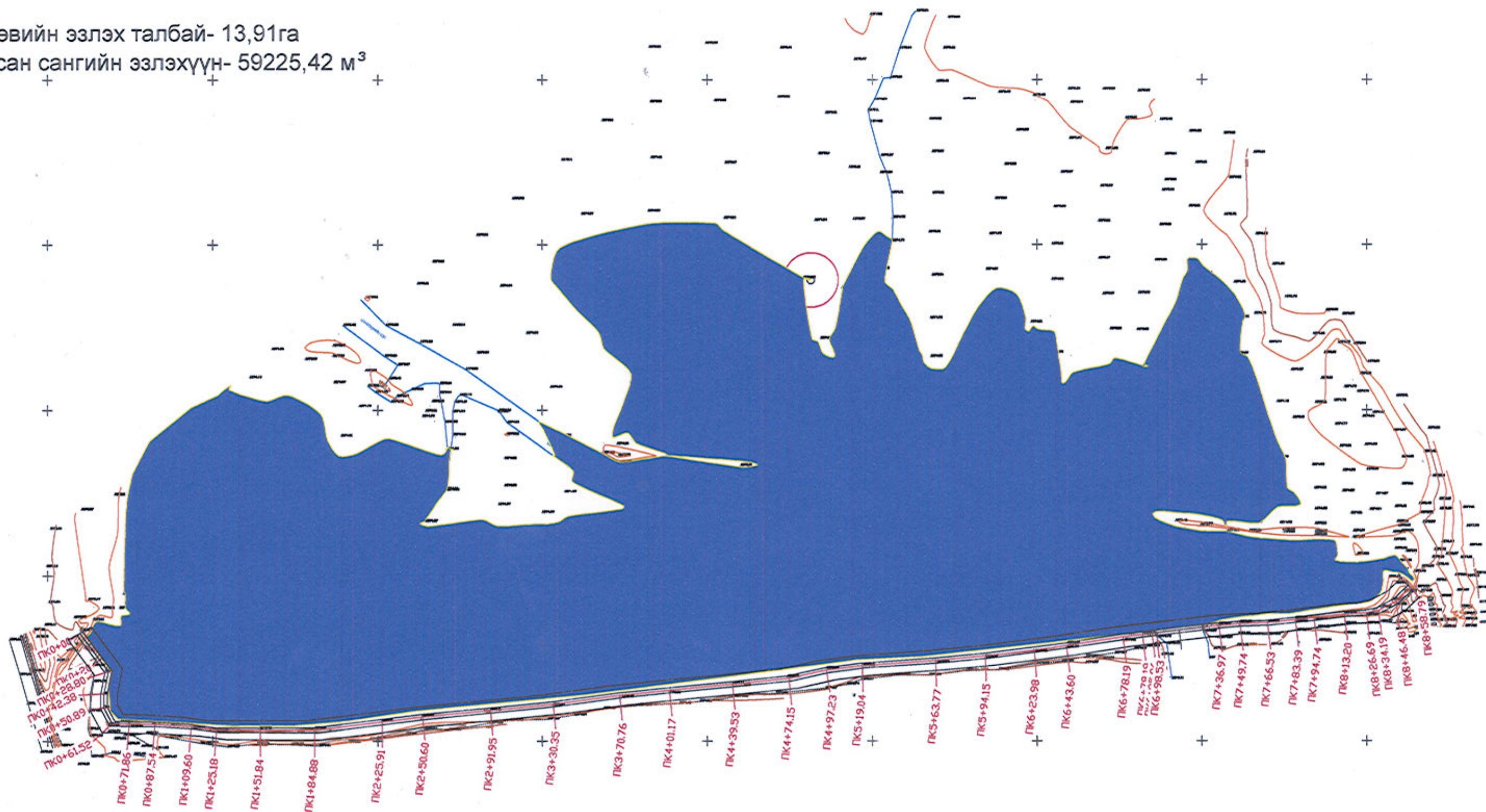


Хэнтий аймгийн Цэнхэрмандал сумын "Цэнхэрийн гол" хөв (усан сан)

Хөвийн эзлэх талбай- 13,91га

Усан сангийн эзлэхүүн- 59225,42 м³



Зөвшөөрсөн:
Хэнтий аймгийн ОБГ-ын ГТТХУ-ын байцаагч
Хэнтий аймгийн МХГ-ын ЭХАХУ-ын байцаагч

Б.Алтанцолмон
Б.Алимаа



"Fountain, Fountain" Co., Ltd

Хэнтий аймгийн Цэнхэрмандал сумын "Цэнхэрийн гол" хөв (усан сан) зураг төсөл.

Захирал	Л.Хорлий
Инженер	Х.Бат-Ирээдүй
Шалгасан	Л.Хорлий

Хөвийн ерөнхий төлөвлөгөө

Шуудан 2020/01

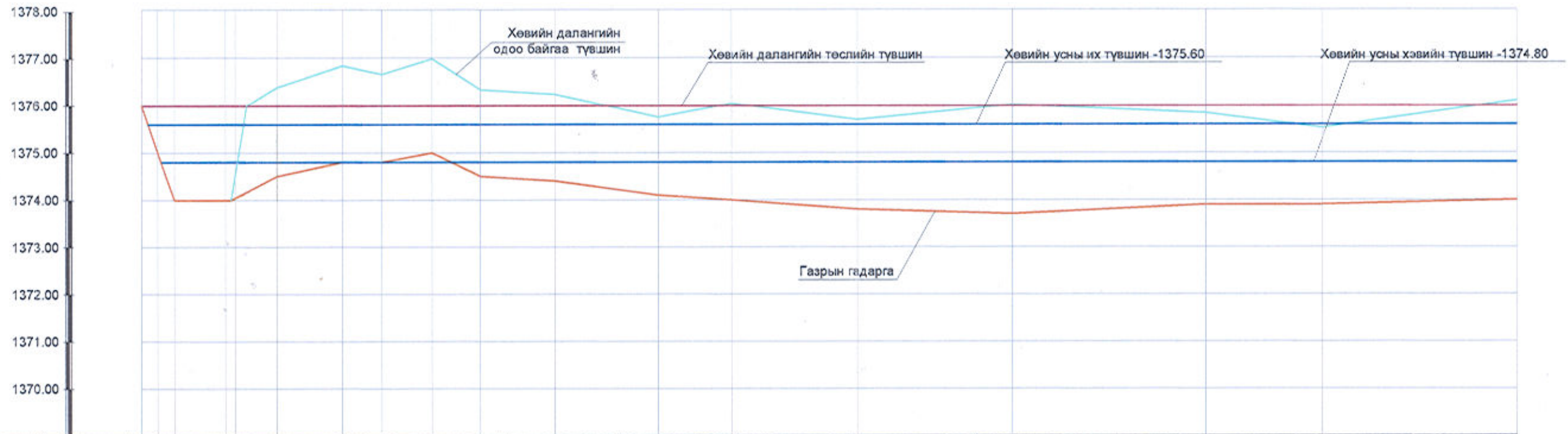
Усны барилаа байгууламж

Масштаб М1:2500

Формат	Зургийн №	Бүх зурв
A3	01	15

Дата 2020.03

Хөв /усан сан/ -ийн далангийн дагуугийн огтлол.ПК0+00 - ПК2+91.95
Масштаб Б1:100, Х1:1000



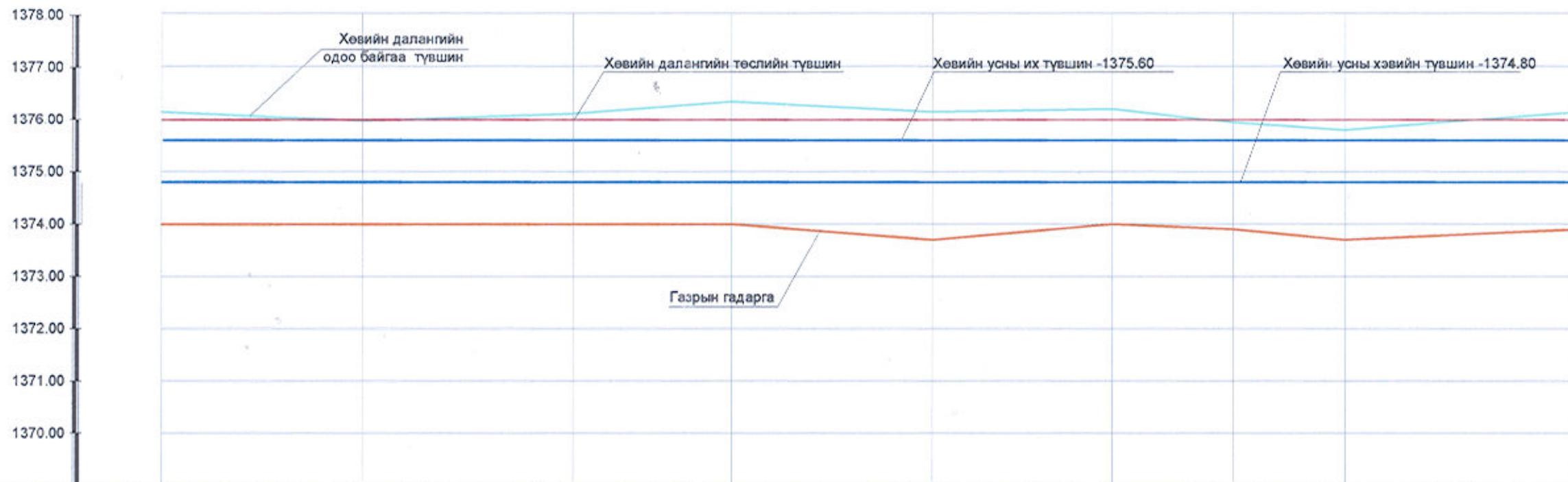
M 1:100
X 1:1000

Пикет	ПК0+00		ПК0+20		ПК0+42.38		ПК0+62.52		ПК0+87.54		ПК1+25.18		ПК1+51.84		ПК1+84.88		ПК2+25.91		ПК2+50.60		ПК2+91.95		
Зай, м	3.42	3.97	10.84	2.08	8.80	13.58	8.51	10.63	10.34	15.68	22.06	15.58	26.66	33.04	41.03	24.69	41.35						
Газрын гадаргын тэмдэгт, м	1376.00	1375.00	1374.00	1374.98	1374.50	1374.80	1374.80	1375.00	1374.50	1374.40	1374.10	1374.00	1373.80	1373.70	1373.90	1373.90	1373.90	1373.90	1373.90	1373.90	1374.00	1374.00	
Одоо байгаа далангийн хярын тэмдэгт, м	-	-	-	-	1376.39	1376.85	1376.67	1377.00	1376.34	1376.24	1375.75	1376.05	1375.70	1376.02	1375.84	1375.52	1375.52	1375.52	1375.52	1375.52	1375.52	1376.11	1376.11
Далангийн төслийн хярын тэмдэгт, м	1376.00	1376.00	1376.00	1376.00	1376.00	1376.00	1376.00	1376.00	1376.00	1376.00	1376.00	1376.00	1376.00	1376.00	1376.00	1376.00	1376.00	1376.00	1376.00	1376.00	1376.00	1376.00	1376.00
Хэвийн	273.15										0.00												
Зай, м	273.15										0.00												
Овоолгын эзлэхүүн, м ³	202.03								103.51				211.04				398.92				205.51	Σ=1121.01м ³	
Ухлагын эзлэхүүн, м ³									9.97				3.58				2.63				3.10	Σ=19.28м ³	
Гидравликийн үзүүлэлт	Q1%=72.90м ³ /сек, Q5%=52.5м ³ /сек, b=47.0м, m=0.35, Өргөн босгот ус халиагч.																						

- Таних тэмдэг:
- Газрын гадаргын тэмдэгт
 - Хөвийн далангийн төслийн тэмдэгт
 - Одоо байгаа далангийн хярын тэмдэгт
 - Хөвийн усны их ба хэвийн түвшин

	Хэнтий аймгийн Цэнхэрмандал сумын "Цэнхэрийн гол" хөв (усан сан) зураг төсөл.		Усны барилга байгууламж							
	Захирал	Л.Хорлий	Масштаб Б1:100, Х1:1000							
	Инженер	Х.Бат-Ирээдүй	Хөвийн ус тулах далангийн дагуугийн огтлол							
	Шалгасан	Л.Хорлий	ПК0+00- ПК2+91.95							
*Hydro-Fountain*Co.,Ltd			Шифр:2020/02	<table border="1"> <tr> <td>Формат</td> <td>Зургийн №</td> <td>Бүх зураг</td> </tr> <tr> <td>A3</td> <td>02</td> <td>15</td> </tr> </table>	Формат	Зургийн №	Бүх зураг	A3	02	15
Формат	Зургийн №	Бүх зураг								
A3	02	15								
			Date:2020.03							

Хөв /усан сан/ -ийн далангийн дагуугийн огтлол.ПК2+91.95 - ПК5+63.77
Масштаб Б1:100, Х1:1000



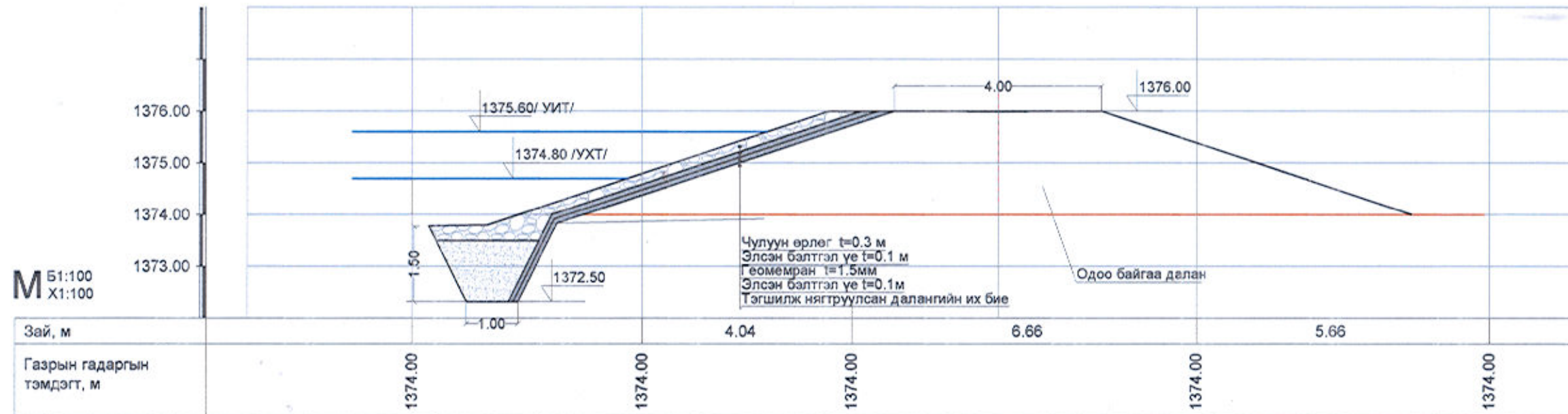
M 1:100
X 1:1000

Пикет	ПК2+91.95	ПК3+30.35	ПК3+70.76	ПК4+01.17	ПК4+39.53	ПК4+74.15	ПК4+97.23	ПК5+19.04	ПК5+63.77	
Зай, м		38.40	40.41	30.41	38.36	34.62	23.08	21.81	44.73	
Газрын гадаргын тэмдэгт, м	1374.00	1374.00	1374.00	1374.00	1373.70	1374.00	1373.90	1373.70	1373.90	
Одоо байгаа далангийн хярын тэмдэгт, м	1376.11	1375.98	1376.12	1376.35	1376.15	1376.21	1375.94	1375.80	1376.15	
Далангийн төслийн хярын тэмдэгт, м	1376.00	1376.00	1376.00	1376.00	1376.00	1376.00	1376.00	1376.00	1376.00	
Зай, м	Хэвгий	300.00					0.012			
Овооллын эзэлхүүн, м ³		69.31	76.98				126.84	160.80	Σ=433.93м ³	
Ухлагын эзлэхүүн, м ³		2.88	7.27		53.76		25.81	18.34	Σ=98.06м ³	
Гидравликийн үзүүлэлт		Q1%=72.90м ³ /сек, Q5%=52.5м ³ /сек, b=47.0м, m=0.35, Өргөн босгот ус халиагч.								

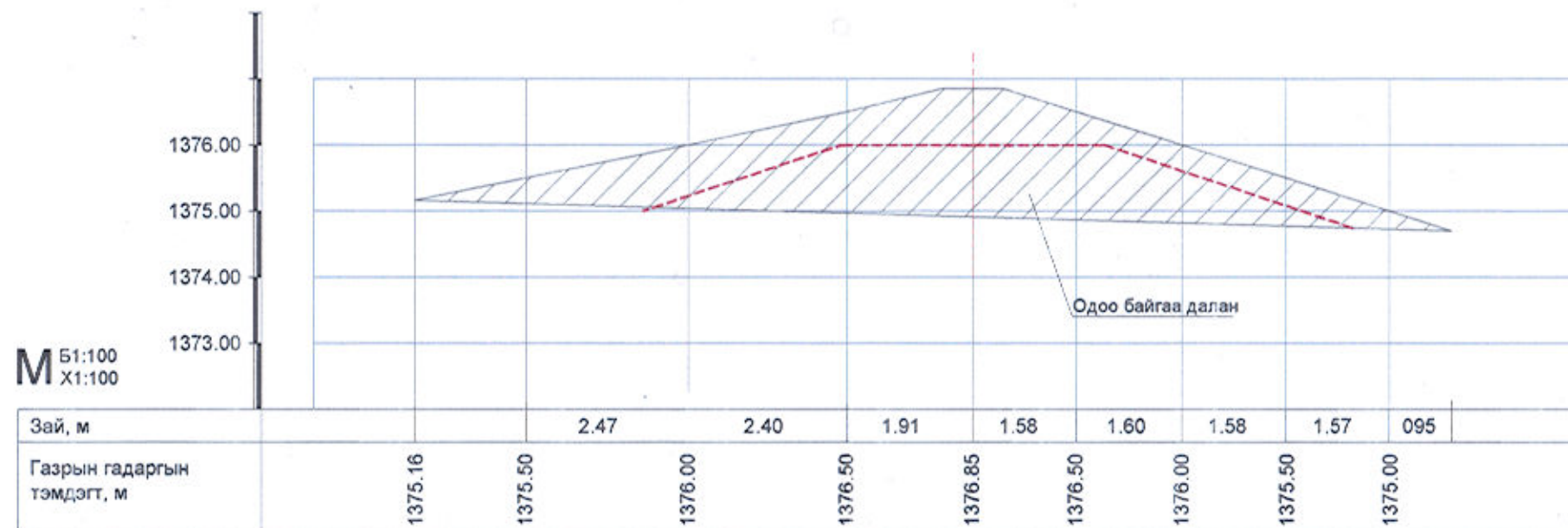
- Таних тэмдэг:
- Газрын гадаргын тэмдэгт
 - Хөвийн далангийн төслийн тэмдэгт
 - Одоо байгаа далангийн хярын тэмдэгт
 - Хөвийн усны их ба хэвийн түвшин


 Hydro-Fountain engineering construction	Хэнтий аймгийн Цэнхэрмандал сумын "Цэнхэрийн гол" хөв (усан сан) зураг төсөл.		Усны барилга байгууламж	
	Захирал	Л.Хорлий		
	Инженер	Х.Бат-Ирээдүй	Хөвийн ус тулах далангийн дагуугийн огтлол	
	Шалгаасан	Л.Хорлий	ПК2+73.15- ПК5+44.65	
Hydro-Fountain Co., Ltd			Шифр: 2020/02	Date: 2020.03
			Масштаб Б1:100, Х1:1000	
			Формат	Бүх зураг
			А3	03
				15

Хөв /усан сан/ -ийн далангийн
хөндлөн огтлол.ПК0+20

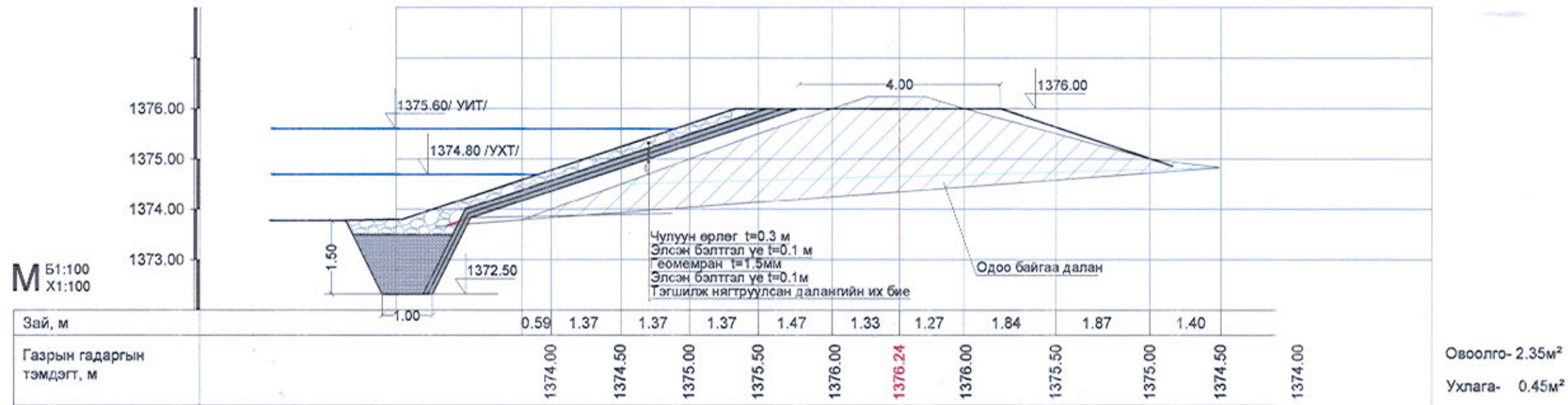


Хөв /усан сан/ -ийн далангийн хөндлөн огтлол.ПК0+42.38




 *Hydro-Fountain* Co., Ltd	Хэнтий аймгийн Цэнхэрмандал сумын "Цэнхэрийн гол" хөв (усан сан) зураг төсөл.		Усны барилга байгууламж		
	Захирал	Л.Хорлий	Масштаб М1:100		
	Инженер	Х.Бат-Ирээдүй	Хөв /усан сан/ -ийн далангийн хөндлөн огтлол ПК0+20, ПК0+42,38		
	Шалгасан	Л.Хорлий	Формат	Зургийн №	Бүх зурв
			A3	05	15
			Шифр: 2020/01		
			Date: 2020.03		

Хөв /усан сан/ -ийн далангийн хөндлөн огтлол.ПК0+87.54



Хөв /усан сан/ -ийн далангийн хөндлөн огтлол.ПК1+25.18



Hydro-Fountain Co., Ltd

Хэнтий аймгийн Цэнхэрмандал сумын "Цэнхэрийн гол" хөв (усан сан) зураг төсөл.

Зөхирал Л.Хорлий
Инженер Х.Бат-Ирээдүй
Шалгасан Л.Хорлий

Хөв /усан сан/-ийн далангийн хөндлөн огтлол
ПК0+87.84, ПК1+25.18

Шифр: 2020/01

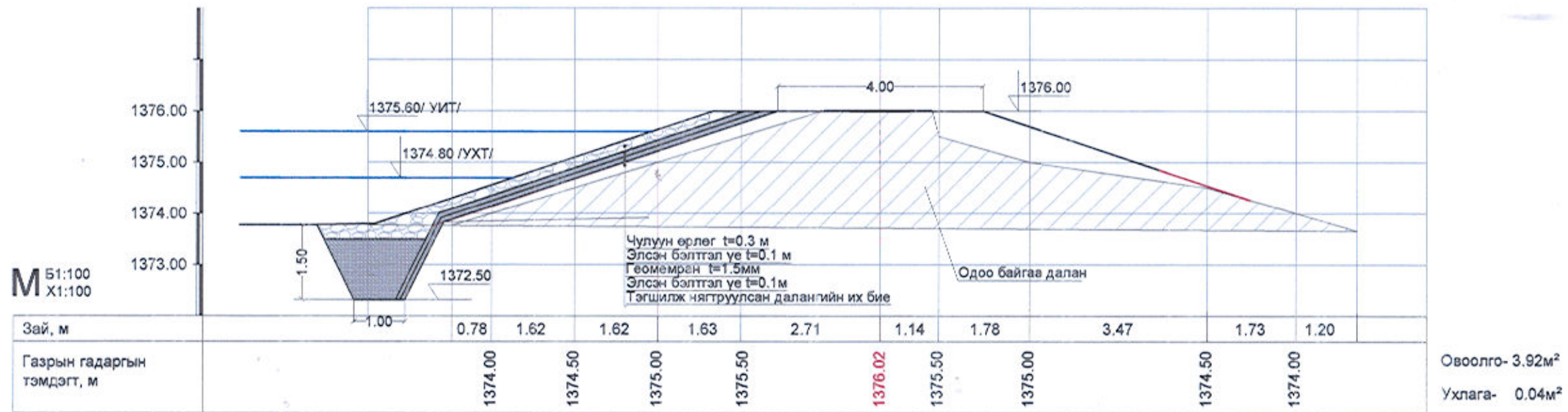
Усны бэрлэг байгууламж

Масштаб М1:100


Формат	Зурагын №	Бүх зураг
A3	06	15

Date: 2020.03

Хөв /усан сан/ -ийн далангийн
хөндлөн огтлол.ПК1+84.88

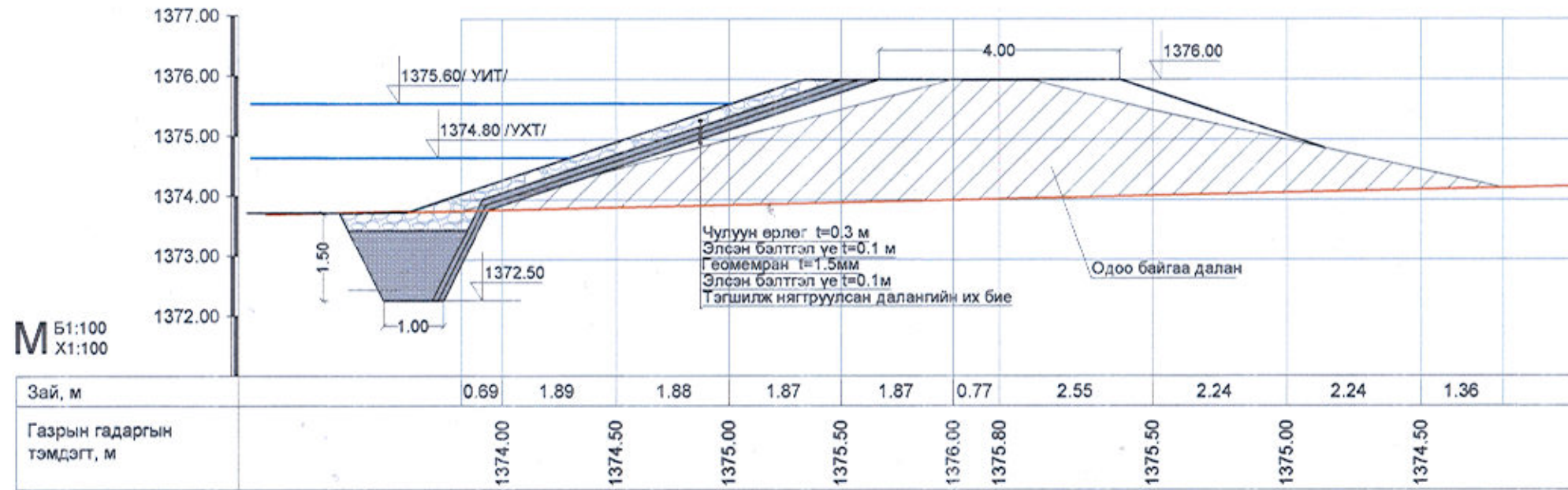


Хөв /усан сан/ -ийн далангийн
хөндлөн огтлол.ПК2+50.60



	Хэнтий аймгийн Цэнхэрмандал сумын "Цэнхэрийн гол" хөв (усан сан) зураг төсөл.		Усны барилга байгууламж		
	Зөхирал	Л.Хорлий	Хөв /усан сан/-ийн далангийн хөндлөн огтлол ПК1+84,88 ПК2+50.60		
	Инженер	Х.Бат-Ирээдүй			
	Шалгасан	Л.Хорлий			
"Hydro-Fountain" Co., Ltd	Шуфр. 2020/01	Масштаб М1:100	Формат	Зурагын №	Бүх зурв
		А3	07	15	Date: 2020.03

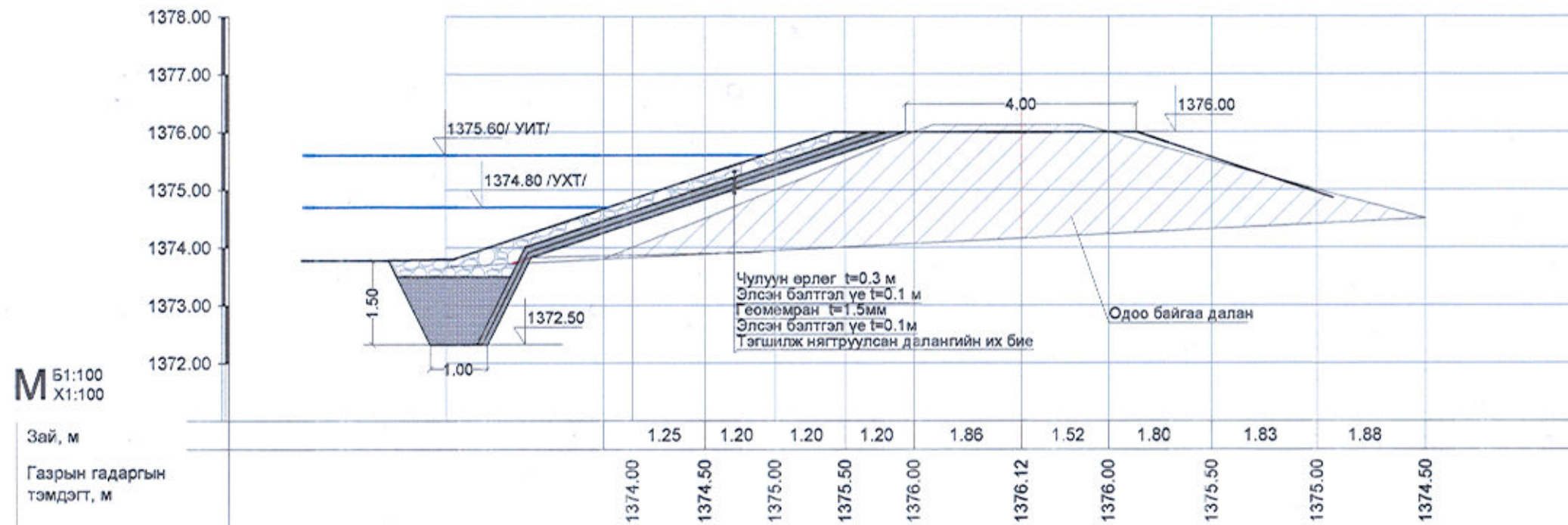
Хөв /усан сан/ -ийн далангийн хөндлөн огтлол.ПКЗ+30.35



Овоолго- 1.89м²

Ухлага- - м²

Хөв /усан сан/ -ийн далангийн хөндлөн огтлол.ПКЗ+70.76



Овоолго- 1.92м²

Ухлага- 0.36м²



"Hydro-Fountain" Co., Ltd

Хэнтий аймгийн Цэнхэрмандал сумын "Цэнхэрийн гол" хөв (усан сан) зураг төсөл.
 Захирал Л.Хорлий
 Инженер Х.Бат-Ирээдүй
 Шалгасан Л.Хорлий

Хөв /усан сан/-ийн далангийн хөндлөн огтлол
 ПКЗ+30.35, ПКЗ+70.76

Шифр: 2020/01

Усны барилга байгууламж

Масштаб М1:100

Формат	Зурагын №	Бүх зураг
A3	08	15

Date: 2020.03