



ГЕОДЕЗИ, ЗУРАГ ЗҮЙН ҮЙЛДВЭРЛЭЛ, ҮЙЛЧИЛГЭЭ
АВТО ЗАМЫН ЗУРАГ ТӨСЛИЙН “ГЕОСЕТ” КОМПАНИ

ХЭНТИЙ АЙМАГ ӨНДӨРХААН-НОРОВЛИН ЧИГЛЭЛИЙН
200 КМ АВТО ЗАМЫН ГЕОДЕЗИЙН ХЭМЖИЛТ, ЗУРАГЛАЛЫН
АЖЛЫН ТАЙЛАН

Тайлан бичсэн: “ГЕОСЕТ” Компаний Захирал

Зөвлөх инженер



Г. Батсүх

Ерөнхий инженер *М. Ганбаатар* Ж. Ганбаатар

инженер *Сүрэн* Б.Булган-Эрдэнэ

Улаанбаатар хот. 2012 он

Гарчиг

1. Ерөнхий хэсэг	1
2. Урьд өмнө хийгдсэн геодезийн ажлын судалгаа... ..	1
3. Шинээр суулгах цэгүүдийн төвийг бэлдэх, суулгах.....	2
4. Шинээр байгуулсан GPS-ийн өтгөрүүлэлтийн сүлжээ	2
5. Өндрийн сүлжээ.....	3
6. Трассын тэнхлэгийн дагуух зураглалын ажил.....	4
7. Үндсэн реперүүдийн солбицол, өндрийн жагсаалт	5
8. Нивелирдлэгийн 4-р ангийн бодолтын хүснэгт	7

Хавсралтууд

GPS-ийн сүлжээний хэмжилтийн бүдүүвч (Хавсралт-1.1-1.3)

Нивелирдлэгийн сүлжээний хэмжилтийн бүдүүвч (Хавсралт-2)

Цэгүүдийн хувийн хэрэг

Геодезийн байнгын цэг тэмдэгтүүдийн хувийн хэрэг
хуучин цэгүүд..... 7 ширхэг

Геодезийн байнгын цэг тэмдэгтүүдийн хувийн хэрэг
шинээр суулгасан 100 ширхэг

1. ЕРӨНХИЙ ЗҮЙЛ

Монгол Улсын авто замыг хөгжүүлэх, дотоодын ачаа тээврийн дамжин өнгөрүүлэх чадавхийг сайжруулах, хил залгаа улсуудтай авто замаар холбогдох зорилгоор Хэнтий аймгийн Өндөрхаан хотоос Батноров, Норовлин сум хүртэлх 200 км авто замын инженерийн нарийвчилсан зураг төсөл боловсруулах ажлын геодезийн хэмжилт, боловсруулалтын ажлыг Геодези, байр зүйн зургийн “ГЕОСЕТ” ХХК, Зам гүүрийн зураг төслийн “МонАз” ХХК-тай байгуулсан гэрээний дагуу 2012 оны 08-р сарын 24-наас 30 хоногийн хугацаанд хээрийн хэмжилтийн ажлыг 3 инженер, 4 техникч, 4 мэргэжлийн ажилчин 2 жолоочийн бүрэлдхүүнтэй, суурин боловсруулалтын ажлыг 15 хоногийн хугацаанд хийж гүйцэтгэв. Нийт хийгдсэн ажлыг хүснэгт 1-д үзүүлэв.

Хүснэгт-1

Д/Д	Хийгдсэн ажлын нэр төрөл	Хэмжих нэгж	Тоо хэмжээ
1	Геодезийн тулгуур цэгийн судалгаа	цэг	7
2	Геодезийн тулгуур реперийн судалгаа	цэг	3
3	Шинээр суулгасан байнгын цэг	цэг	100
4	Судалгаа хийсэн байнгын цэг	цэг	7
5	GPS-ийн сүлжээний хэмжилт хийсэн цэг	цэг	120
6	Хэмжилт хийсэн үндсэн репер	ПЦ	105
7	Нивелирдлэгийн сүлжээний урт	км	210
8	1:1000-ны масштабтай трассын тэнхлэгийн дагуух зураглал	га	3377.080
9	Хээрийн хэмжилтийн ажлыг боловсруулж – dxf , dwg , exl файл болгон хөрвүүлэх	файл	4

2. Урьд өмнө хийгдсэн геодезийн ажлын судалгаа

Хэнтий аймгийн Өндөрхаан сумаас Батноров, Норовлин сумын чиглэлд урьд онуудад нилээд ажил хийгдсэн байна.

Үүнд: Тухайн авто замын трасс эхлэж буй, дайран өнгөрч буй, төгсөж буй Өндөрхаан сум , Бэрх тосгон , Батноров сумын төв, Норовлин сумуудын төвд 2008 онд кадастрын зураглал ба газрын бүртгэлийн төслийн хүрээнд геодезийн байнгын цэг тэмдэгтийг суулгаж, хэмжилт хийгдсэн байна. Замын трасстай ойролцоо орших цэгүүдийг эрж олон авто замын хэмжилтийн ажилд ашиглав. Улсын фондоос авсан цэгүүдийн каталогийг хүснэгт 2-д үзүүлэв.

Хуучин цэгүүдийн каталоги

Хүснэгт-2

Д/Д	Цэгийн нэр	Солбицол				Өндөр Н
		В	L	Х	У	
1	ГЦТ-6199	47°20'23.55860"	110°40'00.72948"	5242988.378	474834.611	1032.3640
2	РП-1127	47°21'05.11099"	110°42'51.07344"	5244256.914	478413.797	1027.0321
3	РП-1112	47°23'09.73958"	110°46'29.60979"	5248089.214	483009.665	1023.4191
4	ГЦТ-4222	47°47'10.76308"	111°08'53.26639"	5292561.989	511095.349	1192.767
5	ГЦТ-5033	47°56'58.57060"	111°29'39.32473"	5310817.027	536905.188	1048.7042
6	Триангу-Рп-9	48°40'59.96576"	111°57'51.34367"	5392701.949	570974.186	1030.2901
7	БНМАУ-1981	48°41'32.81249"	111°59'16.14360"	5393738.342	572694.826	1032.1270

3. Шинээр суулгах цэгүүдийн төвийг бэлдэх, суулгах

Төлөвлөж буй замын трассын дагуу зам барихад зориулж ойролцоогоор 2 км тутамд цэгүүд суулгасан ба эдгээр цэгүүдийн байрлалыг сонгохдоо цаашид зураглалын ажилд болон замын барилгын ажилд ашиглаж болохуйц, устгаж үгүй болохооргүй, өөр хоорондоо харагдалттай байх нөхцөлүүдийг хангахаар тооцож нийт 100 цэгийг шинээр бетондож бэхлэсэн бөгөөд 5 хуучин цэгийг ашиглав.

Замын дагуу суулгах цэгүүдийг нэгдсэн журмаар 70 см урттай, дээр нь марктай бетон моноклит хэлбэрээр бэлдэж, газар дээр нь ухаж суулган, тойруулан П хэлбэрийн шуудуу ухаж тэмдэглээсийг хийв. Бэлтгэсэн цэгийн төв нь багаж төвлөрүүлэх “+” тэмдэглээсээс гадна Геодезийн Цэгийн Төв (ГЦТ) гэсэн бичиглэл, тусгай дугаартай болно.

Цэг тус бүр дээр холболтын абрис тойм зураг үйлдэж, орчны зүйлтэй нь харьцуулсан хэмжилт хийж, цэгүүдийн холын болон ойрын фото зургийг авч, хувийн хэрэг үйлдэж, тайланд хавсаргасан болно.

4. Шинээр байгуулсан GPS-ийн өтгөрүүлэлтийн сүлжээ

Хэнтий аймгийн Өндөрхаан-Норовлин чиглэлийн 200 км нутаг дэвсгэрт төлөвлөж буй замын дагуу шинээр суулгасан цэгүүдийг хамруулан зураглалын сүлжээг GPS-ийн сүлжээгээр гүйцэтгэсэн болно.

GPS-ийн өтгөрүүлэлтийн сүлжээний хэмжилтийг Кадастрын зураглал ба газрын бүртгэл төслийн хүрээнд 2008 онд хийгдсэн Хэнтий аймгийн төв Өндөрхаан хотын төвд орших **ГЦТ-6199**, Бэрх тосгоны төвд орших **ГЦТ-4222**, Батноров сумын төвд орших **ГЦТ-5033**, Норовлин сумын төвд орших **БНМАУ-1981** цэгүүдэд тулгуурлан “STATIC” горимоор GSR2700 ISX маркийн 3 иж бүрдэл GPS-ийн хүлээн авагчийг ашиглан хугацааны нэг агшинд гүйцэтгэв. GPS-ийн хэмжилтийн техникийн нөхцөл нь:

- Хамгийн цөөн хиймэл дагуулын тоо 4
- Сигнал интервал 15"
- Elevation mask 15°
- Антенy төрөл Geodetic

байх ба хэмжилтийг дараах үндсэн үзүүлэлтүүдийг баримтлан гүйцэтгэв.

д/д	Хэмжилтийн үзүүлэлтүүд	Тоо хэмжээ
1.	Хэмжилтийн үргэлжлэх хугацаа	2 цаг
2.	Хэмжилтийн сезоны тоо (улирал)	2
3.	Нэгэн зэрэг хэмжилт хийх хүлээн авагчийн тоо	3
4.	Хиймэл дагуулын PDOP-ын утга	<4м
5.	Хиймэл дагуулыг ажиглах хязгаарын өнцөг	15°
6.	Хиймэл дагуулын сигнал хүлээн авах интервал	15 сек

GPS-ийн хэмжилтийн үр дүнг Spectrum Survey программыг ашиглан доорх дарааллаар боловсруулав. Үүнд :

- GPS-ийн хэмжилтийн эх мэдээлэлд хяналт хийх
- GPS-ийн салангид векторуудын боловсруулалт
- Салангид векторуудын битүүрэлтийн алдаа болон векторын бодолтын үр дүнд анализ хийх
- GPS-ийн сүлжээний тэгшитгэн бодолт

GPS-ийн эх мэдээлэлд анализ хийх үед GPS-ийн хэмжилтийн станц дээр цуглуулах шаардлагатай антенy өндөр, цаг уурын өгөгдлүүд, станцын дугаар зөв өгөгдсөн эсэхийг хэмжилтийн журналтай харьцуулан шалгасан.

GPS-ийн сүлжээний векторуудын бодолтыг ашиглан GPS-ийн тэгшитгэн бодолтын ажлыг Spectrum Survey программ хангамжийг ашиглан гүйцэтгэв.

GPS-ийн сүлжээний тэгшитгэн бодолтыг хавсралтаар үзүүлэв

Шинээр байгуулсан GPS-ийн өтгөрүүлэлтийн сүлжээний цэгүүдийн каталогийг хүснэгт 3-д үзүүлэв. Шинээр байгуулсан GPS-ийн өтгөрүүлэлтийн сүлжээний бүдүүвчийг хавсралт -1.1-1.3-д үзүүлэв.

5. Өндрийн сүлжээ

GPS-ийн сүлжээний хэмжилт хийгдсэн цэгүүдэд Нивелирдлэгийн IV ангийн хэмжилт хийхдээ **ГЦТ-6199, ХР-589, РП-1127, РП-1112, ГЦТ-5033, Хөрсний репер-10, Хөрсний репер-9, БНМАУ-1981** зэрэг цэгүүдэд тулгуурлан хэмжилтийг Балтийн тэнгисийн өндрийн тогтолцоонд хийж гүйцэтгэв.

Хэмжилтэнд Япон улсын SDL30 маркийн Дижитал нивелир, 4.0 метрийн RAB код бүхий рейкийг ашиглан хэмжилтийг хийж гүйцэтгэв.

Нивелирдлэгийн IV ангийн хэмжилтийг нэг чиглэлд мөрийн зөрүүг станц дээр 5 метр, секцэндээ 10 метрээс ихгүй, мөрийн хамгийн их урт 100 метр, рейкний хамгийн доод харах хуваарийг 0.3 метрээс хэтрүүлэхгүй байх техникийн нөхцөлтэйгээр утаа униар, зэрэглээ, салхигүй тогтуун байх үед хэмжилтийг хийж гүйцэтгэв.

Хэмжилтийн зөвшөөрөгдөх алдааг $\Delta h = \pm 20 \text{ мм} \sqrt{L} \text{ (км)}$ томъёогоор тооцож, хэмжилтийн зөрүү зөвшөөрөгдөх хэмжээндээ гарсан нөхцөлд өндөржилтийн засварыг нүүлтийн урт, станцын тооноос хамааруулан пропорционалаар тарааж улаан тооны аргаар тэгшитгэн бодов. L - нүүлтийн урт (км)

Нивелирдлэгийн ажлыг шинээр суулгасан болон хуучин цэгүүдийг нэг бүрчлэн дайруулан хийсэн. Нивелирдлэгийн сүлжээний бодолтыг хүснэгт-4-д үзүүлэв. Нивелирдлэгийн сүлжээний схемийг хавсралт 2-д үзүүлэв

Нивелирдлэгийн сүлжээний хэмжилтийн үр дүн, хэмжилт хийсэн багажны баталгааны гэрчилгээг хавсаргав.

6. Трассын тэнхлэгийн дагуух зураглалын ажил

Хэнтий аймгийн Өндөрхаан-Норовлин чиглэлийн 200 км авто замын дагууд байр зүйн зураглалын ажлыг доорхи багаж тоног төхөөрөмж, программ хангамж ашиглан хийж гүйцэтгэв.

- ✓ Sokkia фирмийн GSR2700 ISX маркийн 2 долгионы GPS-ийн хүлээн авагчийн статик ба кинематик хэмжилтийн арга
- ✓ CHC фирмийн X91GNSS төрлийн 2 долгионы хүлээн авагчийн RTK буюу хөдөлгөөнт бодит цаг хугацааны аргаар
- ✓ Японы SET3030R, SET 2X электрон тахеометр багажуудаар хийж гүйцэтгэв.

Зураглалын ажил эхлэхийн өмнө замын трассын дагууд, ажлын талбай дээр зураглалын сүлжээ байгуулж, зогсоол цэгүүдийн солбицол ба өндрийг тодорхойлсон бөгөөд, Эдгээр зогсоол цэгүүд дээрээс зураглалыг хийж гүйцэтгэв. Электрон тахеометр багажаар хэвтээ өнцөг, босоо өнцөг ба зайг хэмжих замаар тухайн пикетийн байрлал ба өндрийг тодорхойлдог. Энэхүү хэмжилтийн нэг зогсоол дээр хийгдэх ажлын дарааллыг авч үзье. Үүнд:

1. Зогсоол цэг дээр багажийг төвлөрүүлж тэгшлээд, түүний өндрийг хуйлмал метрээр сантиметрийн нарийвчлалтай хэмжинэ.
2. Багажыг зураглалын ажил хийх горимонд шилжүүлнэ.

3. Объект дээр ойлгогчийг барьж, багажаар уншилт хийсний дараа харсан өндрийг тохирох кодын хамт оруулж, санах ойруу бичиж өгнө. Ингэснээр тухайн пикетийн байрлал ба өндөр тодорхойлогдоно.

Хээрийн хэмжилтийн ажлыг өгөгдөл дамжуулдаг кабелийн тусламжтайгаар зураглалын ажлыг боловсруулах программ руу дамжуулна.

Трассын тэнхлэгээс хоёр тийш 50 метрийн өргөнтэй зурваст 1:1000-ны масштабтай байр зүйн зураглалын ажлыг хийж гүйцэтгэв.

Трассын тэнхлэгийн дагууд байрлах сум суурин газар, хашаа байшин, цахилгаан, холбоо, шилэн кабель, жалга, судаг, сайр, гүүр, хоолой зэргийг зурагт хэмжиж оруулан зохих таних тэмдгийн дагуу зурагласан болно.

Өндөрхаан-Батноров-Норовлин чиглэлийн 200 км авто замын дагуух үндсэн реперүүдийн солбицол, өндрийн жагсаалт

Datum : WGS 84
 Координатын систем: UTM 49
 Өндрийн тогтолцоо : Балтийн тэнгисийн өндрийн тогтолцоо

Хүснэгт-3

Д/д	Цэгийн нэр	Анги, зэрэг	Төвийн дугаар	Солбицол				Өндөр
				В	Л	Х	У	
1	2	3	4	5	6	7	8	9
1	ПЦ-4979	GPS	ГЦТ-4979	47°20'01.49673"	110°41'04.35220"	5242301.766	476166.906	1026.5838
2	ПЦ-4650	GPS	ГЦТ-4650	47°20'45.84662"	110°42'17.72972"	5243664.825	477712.016	1025.8020
3	ПЦ-1127	GPS	РП-1127	47°21'05.11099"	110°42'51.07344"	5244256.914	478413.797	1027.0321
4	ПЦ-4870	GPS	ГЦТ-4870	47°21'28.26510"	110°43'30.80070"	5244968.690	479249.770	1027.4208
5	ПЦ-4654	GPS	ГЦТ-4654	47°22'12.26986"	110°44'42.97111"	5246321.987	480768.116	1026.8562
6	ПЦ-4940	GPS	ГЦТ-4940	47°22'59.70014"	110°45'49.99751"	5247781.752	482178.230	1024.9490
7	ПЦ-4821	GPS	ГЦТ-4821	47°23'53.01219"	110°46'41.92810"	5249424.322	483271.730	1023.8042
8	ПЦ-5024	GPS	ГЦТ-5024	47°24'45.50534"	110°47'28.00029"	5251042.147	484241.792	1021.7424
9	ПЦ-4653	GPS	ГЦТ-4653	47°25'41.55029"	110°48'16.50319"	5252769.654	485262.518	1028.5613
10	ПЦ-4888	GPS	ГЦТ-4888	47°26'37.36274"	110°49'06.05749"	5254490.112	486304.649	1032.7748
11	ПЦ-5029	GPS	ГЦТ-5029	47°27'43.38747"	110°49'57.47862"	5256525.937	487385.935	1053.7497
12	ПЦ-5083	GPS	ГЦТ-5083	47°28'49.22080"	110°49'56.09935"	5258558.339	487361.444	1039.8615
13	ПЦ-4919	GPS	ГЦТ-4919	47°30'04.95516"	110°50'24.62526"	5260895.083	487963.248	1051.4016
14	ПЦ-4956	GPS	ГЦТ-4956	47°31'05.98174"	110°50'00.57140"	5262780.102	487464.082	1067.2350
15	ПЦ-4824	GPS	ГЦТ-4824	47°32'07.40634"	110°49'36.41218"	5264677.463	486963.066	1069.1695
16	ПЦ-4723	GPS	ГЦТ-4723	47°32'37.52311"	110°49'41.39039"	5265606.977	487069.199	1073.0879
17	ПЦ-4659	GPS	ГЦТ-4659	47°32'58.55361"	110°50'01.65580"	5266255.295	487494.197	1080.0937
18	ПЦ-4822	GPS	ГЦТ-4822	47°34'07.24488"	110°51'09.23691"	5268373.042	488910.715	1097.5155
19	ПЦ-4968	GPS	ГЦТ-4968	47°35'08.66281"	110°52'14.55955"	5270266.676	490278.665	1115.1296
20	ПЦ-Эргэлт 1	GPS	Эргэлтийн цэг	47°35'20.26098"	110°52'42.75486"	5270623.779	490868.122	1112.8948
21	ПЦ-4796	GPS	ГЦТ-4796	47°36'07.20171"	110°54'20.70667"	5272070.074	492915.608	1098.5402
22	ПЦ-4692	GPS	ГЦТ-4692	47°36'51.16297"	110°55'31.04286"	5273425.635	494385.524	1096.6754
23	ПЦ-5034	GPS	ГЦТ-5034	47°37'26.28005"	110°56'50.15916"	5274508.405	496037.812	1082.9491
24	ПЦ-4914	GPS	ГЦТ-4914	47°37'57.96038"	110°58'17.08479"	5275485.484	497852.407	1078.5113
25	ПЦ-4988	GPS	ГЦТ-4988	47°38'35.79333"	110°59'56.84278"	5276653.063	499934.130	1087.8636
26	ПЦ-Эргэлт 2	GPS	Эргэлтийн цэг	47°39'13.60109"	111°01'12.96890"	5277820.461	501522.075	1091.2395
27	ПЦ-Эргэлт 3	GPS	Эргэлтийн цэг	47°40'17.36692"	111°02'15.97288"	5279789.533	502835.331	1115.1267
28	ПЦ-4885	GPS	ГЦТ-4885	47°40'45.42336"	111°02'39.55866"	5280655.955	503326.650	1101.1426
29	ПЦ-5038	GPS	ГЦТ-5038	47°41'39.21436"	111°03'46.25737"	5282317.560	504715.909	1094.7169
30	ПЦ-4974	GPS	ГЦТ-4974	47°42'40.37796"	111°05'08.73981"	5284207.466	506433.010	1095.8612
31	ПЦ-4640	GPS	ГЦТ-4640	47°43'23.44283"	111°06'04.38984"	5285538.378	507590.816	1115.8845
32	ПЦ-4678	GPS	ГЦТ-4678	47°44'10.54959"	111°07'12.13492"	5286994.692	508999.798	1095.1826

33	ПЦ-4825	GPS	ГЦТ-4825	47°45'04.59927"	111°08'14.90397"	5288665.512	510304.086	1100.0490
34	ПЦ-4917	GPS	ГЦТ-4917	47°46'09.33383"	111°07'59.30482"	5290663.465	509975.867	1116.6989
35	ПЦ-4728	GPS	ГЦТ-4728	47°47'10.99918"	111°08'02.50251"	5292567.352	510039.124	1147.6680
36	ПЦ-4962	GPS	ГЦТ-4962	47°47'56.28146"	111°09'28.75418"	5293968.726	511830.852	1136.1581
37	ПЦ-4913	GPS	ГЦТ-4913	47°48'29.27450"	111°10'57.77144"	5294991.391	513680.123	1121.7110
38	ПЦ-4696	GPS	ГЦТ-4696	47°49'06.55102"	111°12'16.15246"	5296146.303	515307.223	1103.8642
39	ПЦ-4677	GPS	ГЦТ-4677	47°49'20.90434"	111°14'12.59998"	5296596.341	517727.222	1093.8068
40	ПЦ-4973	GPS	ГЦТ-4973	47°49'31.26980"	111°15'50.63574"	5296922.956	519764.483	1081.1961
41	ПЦ-4657	GPS	ГЦТ-4657	47°49'41.89003"	111°17'28.83217"	5297258.166	521804.828	1082.0368
42	ПЦ-4859	GPS	ГЦТ-4859	47°50'05.54810"	111°18'58.40578"	5297995.877	523664.040	1108.5761
43	ПЦ-4837	GPS	ГЦТ-4837	47°50'29.14095"	111°20'50.74522"	5298734.281	525995.964	1150.8644
44	ПЦ-4858	GPS	ГЦТ-4858	47°51'06.67357"	111°22'41.85868"	5299903.866	528299.713	1104.0352
45	ПЦ-4679	GPS	ГЦТ-4679	47°51'04.70272"	111°24'32.24214"	5299854.704	530593.823	1079.1598
46	ПЦ-4975	GPS	ГЦТ-4975	47°51'01.45963"	111°26'07.68196"	5299765.416	532577.664	1068.0915
47	ПЦ-5053	GPS	ГЦТ-5053	47°51'12.02009"	111°27'12.42946"	5300099.187	533921.252	1060.4836
48	ПЦ-5020	GPS	ГЦТ-5020	47°52'06.74159"	111°27'58.53700"	5301794.305	534869.152	1038.1553
49	ПЦ-4820	GPS	ГЦТ-4820	47°53'09.01418"	111°28'36.51660"	5303721.667	535646.254	1037.8685
50	ПЦ-Эргэлт 4	GPS	Эргэлтийн цэг	47°53'55.19019"	111°29'05.96872"	5305151.074	536248.921	1050.2147
51	ПЦ-5005	GPS	ГЦТ-5005	47°54'32.85894"	111°29'34.33103"	5306317.758	536830.340	1049.3711
52	ПЦ-Эргэлт 5	GPS	Эргэлтийн цэг	47°55'11.99551"	111°29'52.33905"	5307528.430	537196.345	1032.0286
53	ПЦ-5077	GPS	ГЦТ-5077	47°56'18.93685"	111°29'51.93930"	5309595.079	537174.721	1035.7927
54	ПЦ-4612	GPS	ГЦТ-4612	47°57'16.64414"	111°29'46.82664"	5311376.019	537057.196	1046.1558
55	ПЦ-Эргэлт 6	GPS	Эргэлтийн цэг	47°58'23.59019"	111°29'57.26322"	5313444.276	537260.265	1060.7850
56	ПЦ-4729	GPS	ГЦТ-4729	47°59'22.76619"	111°30'22.34939"	5315274.644	537768.349	1073.6501
57	ПЦ-4964	GPS	ГЦТ-4964	48°00'39.58716"	111°30'54.48671"	5317650.804	538418.549	1100.8593
58	ПЦ-5056	GPS	ГЦТ-5056	48°01'45.73518"	111°30'55.54514"	5319693.193	538426.818	1115.3253
59	ПЦ-4855	GPS	ГЦТ-4855	48°02'46.77977"	111°31'09.01740"	5321579.751	538693.118	1142.4079
60	ПЦ-Эргэлт 7	GPS	Эргэлтийн цэг	48°03'19.60917"	111°31'22.34586"	5322595.192	538962.168	1153.9299
61	ПЦ-4827	GPS	ГЦТ-4827	48°04'16.13597"	111°32'32.91348"	5324350.503	540410.532	1222.5938
62	ПЦ-4672	GPS	ГЦТ-4672	48°04'58.42504"	111°33'29.06075"	5325664.442	541562.889	1213.8882
63	ПЦ-Эргэлт 8	GPS	Эргэлтийн цэг	48°05'44.51918"	111°34'28.22876"	5327096.563	542776.317	1171.9415
64	ПЦ-4838	GPS	ГЦТ-4838	48°06'40.42889"	111°35'17.90003"	5328830.491	543790.450	1139.2684
65	ПЦ-Эргэлт 9	GPS	Эргэлтийн цэг	48°07'45.70951"	111°36'08.58052"	5330854.092	544822.556	1140.0101
66	ПЦ-4722	GPS	ГЦТ-4722	48°08'52.58777"	111°36'50.67860"	5332925.796	545676.198	1101.0402
67	ПЦ-4977	GPS	ГЦТ-4977	48°10'07.07777"	111°37'41.48654"	5335234.115	546707.182	1119.1481
68	ПЦ-4697	GPS	ГЦТ-4697	48°10'53.63183"	111°38'50.19141"	5336683.221	548114.058	1093.9459
69	ПЦ-Эргэлт-10	GPS	Эргэлтийн цэг	48°11'37.08457"	111°40'18.33188"	5338040.421	549922.259	1130.6693
70	ПЦ-5033	GPS	ГЦТ-5033	48°12'42.70820"	111°40'54.37191"	5340073.081	550648.265	1099.3847
71	ПЦ-4675	GPS	ГЦТ-4675	48°13'43.66664"	111°41'16.72043"	5341959.271	551092.592	1101.7474
72	ПЦ-4903	GPS	ГЦТ-4903	48°14'56.30563"	111°41'55.98457"	5344209.302	551882.166	1121.9240
73	ПЦ-4676	GPS	ГЦТ-4676	48°15'57.99037"	111°42'38.65066"	5346121.892	552744.350	1130.8768
74	X/ репер 91	GPS		48°17'01.09162"	111°42'30.25749"	5348068.548	552553.355	1133.4161
75	ПЦ-4754	GPS	ГЦТ-4754	48°18'04.19385"	111°42'29.91544"	5350016.774	552528.324	1157.0273
76	ПЦ-5028	GPS	ГЦТ-5028	48°19'17.82357"	111°42'32.32160"	5352290.568	552556.883	1173.2687
77	ПЦ-4826	GPS	ГЦТ-4826	48°20'12.58723"	111°42'30.61500"	5353981.091	552506.122	1187.0104
78	ПЦ-5023	GPS	ГЦТ-5023	48°21'17.51973"	111°42'12.26859"	5355982.434	552110.060	1203.7348
79	ПЦ-5015	GPS	ГЦТ-5015	48°22'17.83153"	111°42'51.11061"	5357851.982	552892.014	1206.4081
80	ПЦ-4690	GPS	ГЦТ-4690	48°23'27.78449"	111°43'15.02644"	5360016.429	553363.684	1190.2993
81	ПЦ-4852	GPS	ГЦТ-4852	48°24'38.35283"	111°43'30.99510"	5362198.376	553671.432	1165.8453
82	ПЦ-4854	GPS	ГЦТ-4854	48°25'47.12609"	111°43'36.58147"	5364322.895	553766.114	1135.1077
83	ПЦ-4906	GPS	ГЦТ-4906	48°26'56.54961"	111°43'47.71966"	5366468.587	553974.548	1121.7011
84	ПЦ-4947	GPS	ГЦТ-4947	48°27'51.96861"	111°44'21.52065"	5368186.367	554652.305	1109.0912
85	ПЦ-4656	GPS	ГЦТ-4656	48°28'27.78194"	111°44'48.60791"	5369297.541	555197.727	1108.3091
86	ПЦ-Эргэлт-11	GPS	Эргэлтийн цэг	48°29'35.58380"	111°45'48.15565"	5371403.063	556399.361	1106.3974
87	ПЦ-5013	GPS	ГЦТ-5013	48°30'31.58754"	111°46'32.27498"	5373141.353	557287.266	1095.8657
88	ПЦ-4753	GPS	ГЦТ-4753	48°31'30.06626"	111°47'17.33947"	5374956.410	558193.209	1088.1873
89	ПЦ-4857	GPS	ГЦТ-4857	48°32'29.70495"	111°48'04.08681"	5376807.799	559132.684	1077.2053
90	ПЦ-Ориентир	GPS	Дугааргүй	48°33'07.41500"	111°48'28.90478"	5377977.506	559629.217	1073.9543
91	ПЦ-5039	GPS	ГЦТ-5039	48°34'00.22088"	111°49'14.71259"	5379617.970	560550.707	1070.7521
92	ПЦ-5004	GPS	ГЦТ-5004	48°34'33.27486"	111°49'40.14831"	5380644.185	561060.898	1070.7211
93	ПЦ-5002	GPS	ГЦТ-5002	48°35'34.42167"	111°50'29.74408"	5382543.291	562056.269	1063.8712
94	ПЦ-5035	GPS	ГЦТ-5035	48°36'13.13557"	111°51'32.25078"	5383752.898	563323.098	1057.5992
95	ПЦ-4823	GPS	ГЦТ-4823	48°37'05.53133"	111°52'14.42151"	5385380.485	564168.216	1054.8322

96	ПЦ-4970	GPS	ГЦТ-4970	48°37'01.15020"	111°53'06.68032"	5385257.511	565239.622	1086.3884
97	ПЦ-4828	GPS	ГЦТ-4828	48°37'57.35690"	111°54'00.50130"	5387005.872	566321.005	1048.2417
98	ПЦ-5058	GPS	ГЦТ-5058	48°38'46.96784"	111°55'04.03686"	5388553.182	567602.909	1056.9685
99	ПЦ-4853	GPS	ГЦТ-4853	48°39'45.45185"	111°56'19.90683"	5390377.865	569133.027	1050.4557
100	ПЦ-4916	GPS	ГЦТ-4916	48°40'35.88244"	111°57'25.06253"	5391951.562	570446.183	1037.0946
101	Триангу-Рп-9	GPS	Дугааргүй	48°40'59.96576"	111°57'51.34367"	5392701.949	570974.186	1030.2901
102	ПЦ-4731	GPS	ГЦТ-4731	48°41'29.71602"	111°58'34.80996"	5393631.852	571851.117	1028.7881
103	ПЦ-4958	GPS	ГЦТ-4958	48°42'18.20414"	111°59'37.71417"	5395145.629	573117.502	1024.1828
104	ПЦ-4658	GPS	ГЦТ-4658	48°43'09.22941"	112°00'38.97096"	5396737.596	574348.498	1015.7665
105	ПЦ-4978	GPS	ГЦТ-4978	48°43'54.05481"	112°01'41.00200"	5398138.623	575597.182	1023.8546

Каталоги зохиосон: Ерөнхий Инженер *М.Ганбаатар* Ж.Ганбаатар

(Албан тушаал, гарын үсэг, нэр)

Шалгасан: Зөвлөх инженер *Г.Батсүх* Г.Батсүх

(Албан тушаал, гарын үсэг, нэр)

Нивелирдлэгийн 4-р ангийн бодолтын хүснэгт

Хүснэгт-4

Цэгийн нэр	хэмжигдсэн өндөр	Ялгавар	Өндөржилт	Засвар	Бодогдсон өндөр	Цэгийн нэр
ГЦТ - 6199	1032.3640				1032.3640	ГЦТ - 6199
		5.7793	-5.7793	-0.001		
ГЦТ - 4979	1026.5848				1026.5838	ГЦТ - 4979
		0.7809	-0.7809	-0.0009		
ГЦТ - 4650	1025.8039				1025.8020	ГЦТ - 4650
		-1.2310	1.2310	-0.0009		
РП-1127	1027.0349				1027.0321	РП-1127
		-0.3896	0.3896	-0.0009		
ГЦТ - 4870	1027.4245				1027.4208	ГЦТ - 4870
		0.5637	-0.5637	-0.0009		
ГЦТ - 4654	1026.8608				1026.8562	ГЦТ - 4654
		1.9063	-1.9063	-0.0009		
ГЦТ - 4940	1024.9545				1024.9490	ГЦТ - 4940
		1.5290	-1.5290	-0.0009		
РП-1112	1023.4255				1023.4191	РП-1112
		-0.3860	0.3860	-0.0009		
ГЦТ - 4821	1023.8115				1023.8042	ГЦТ - 4821
		2.0609	-2.0609	-0.0009		
ГЦТ - 5024	1021.7506				1021.7424	ГЦТ - 5024
		-6.8199	6.8199	-0.001		
ГЦТ - 4653	1028.5705				1028.5613	ГЦТ - 4653
		-4.2144	4.2144	-0.001		
ГЦТ - 4888	1032.7850				1032.7748	ГЦТ - 4888
		-20.9769	20.9769	-0.002		

Өндөрхаан - Норовлин чиглэлийн 200 км авто замын геодезийн ажлын тайлан

ГЦТ - 5029	1053.7619				1053.7497	ГЦТ - 5029
		13.8872	-13.8872	-0.001		
ГЦТ - 5083	1039.8747				1039.8615	ГЦТ - 5083
		-11.5411	11.5411	-0.001		
ГЦТ - 4919	1051.4158				1051.4016	ГЦТ - 4919
		-15.8344	15.8344	-0.001		
ГЦТ - 4956	1067.2502				1067.2350	ГЦТ - 4956
		-1.9354	1.9354	-0.0009		
ГЦТ - 4824	1069.1856				1069.1695	ГЦТ - 4824
		-3.9194	3.9194	-0.001		
ГЦТ - 4723	1073.1050				1073.0879	ГЦТ - 4723
		-7.0068	7.0068	-0.001		
ГЦТ - 4659	1080.1118				1080.0937	ГЦТ - 4659
		-17.4228	17.4228	-0.001		
ГЦТ - 4822	1097.5346				1097.5155	ГЦТ - 4822
		-17.6151	17.6151	-0.001		
ГЦТ - 4968	1115.1497				1115.1296	ГЦТ - 4968
		2.2339	-2.2339	-0.0009		
ГЦТ - Эргэлт1	1112.9158				1112.8948	Эргэлтийн цэг 1
		14.3536	-14.3536	-0.001		
ГЦТ - 4796	1098.5622				1098.5402	ГЦТ - 4796
		1.8640	-1.8640	-0.0009		
ГЦТ - 4692	1096.6983				1096.6754	ГЦТ - 4692
		13.7252	-13.7252	-0.001		
ГЦТ - 5034	1082.9730				1082.9491	ГЦТ - 5034
		4.4369	-4.4369	-0.001		
ГЦТ - 4914	1078.5362				1078.5113	ГЦТ - 4914
		-9.3533	9.3533	-0.001		
ГЦТ - 4988	1087.8895				1087.8636	ГЦТ - 4988
		-3.3769	3.3769	-0.001		
ГЦТ - Эргэлт2	1091.2664				1091.2395	Эргэлтийн цэг 2
		-23.8892	23.8892	-0.002		
ГЦТ - Эргэлт3	1115.1556				1115.1267	ГЦТ - Эргэлт3
		13.9831	-13.9831	-0.001		
ГЦТ - 4885	1101.1725				1101.1426	ГЦТ - 4885
		6.4247	-6.4247	-0.001		
ГЦТ - 5038	1094.7478				1094.7169	ГЦТ - 5038
		-1.1451	1.1451	-0.0009		
ГЦТ - 4974	1095.8930				1095.8612	ГЦТ - 4974
		-20.0253	20.0253	-0.002		
ГЦТ - 4640	1115.9183				1115.8845	ГЦТ - 4640
		20.6999	-20.6999	-0.002		
ГЦТ - 4678	1095.2184				1095.1826	ГЦТ - 4678
		-4.8674	4.8674	-0.001		

ГЦТ - 4825	1100.0858				1100.0490	ГЦТ - 4825
		-16.6510	16.6510	-0.001		
ГЦТ - 4917	1116.7367				1116.6989	ГЦТ - 4917
		-30.9711	30.9711	-0.002		
ГЦТ - 4728	1147.7078				1147.6680	ГЦТ - 4728
		11.5089	-11.5089	-0.001		
ГЦТ - 4962	1136.1989				1136.1581	ГЦТ - 4962
		14.4461	-14.4461	-0.001		
ГЦТ - 4913	1121.7528				1121.7110	ГЦТ - 4913
		17.8458	-17.8458	-0.001		
ГЦТ - 4696	1103.9070				1103.8642	ГЦТ - 4696
		10.0565	-10.0565	-0.001		
ГЦТ - 4677	1093.8506				1093.8068	ГЦТ - 4677
		12.6097	-12.6097	-0.001		
ГЦТ - 4973	1081.2409				1081.1961	ГЦТ - 4973
		-0.8416	0.8416	-0.0009		
ГЦТ - 4657	1082.0825				1082.0368	ГЦТ - 4657
		-26.5414	26.5414	-0.002		
ГЦТ - 4859	1108.6238				1108.5761	ГЦТ - 4859
		-42.2923	42.2923	-0.004		
ГЦТ - 4837	1150.9161				1150.8644	ГЦТ - 4837
		46.8251	-46.8251	-0.004		
ГЦТ - 4858	1104.0909				1104.0352	ГЦТ - 4858
		24.8734	-24.8734	-0.002		
ГЦТ - 4679	1079.2175				1079.1598	ГЦТ - 4679
		11.0673	-11.0673	-0.001		
ГЦТ - 4975	1068.1502				1068.0915	ГЦТ - 4975
		7.6069	-7.6069	-0.001		
ГЦТ - 5053	1060.5433				1060.4836	ГЦТ - 5053
		22.3263	-22.3263	-0.002		
ГЦТ - 5020	1038.2170				1038.1553	ГЦТ - 5020
		0.2859	-0.2859	-0.0009		
ГЦТ - 4820	1037.9311				1037.8685	ГЦТ - 4820
		-12.3472	12.3472	-0.001		
ГЦТ - Эргэлт4	1050.2783				1050.2147	ГЦТ - Эргэлт 4
		0.8427	-0.8427	-0.0009		
ГЦТ - 5005	1049.4356				1049.3711	ГЦТ - 5005
		17.3415	-17.3415	-0.001		
ГЦТ - Эргэлт5	1032.0941				1032.0286	ГЦТ - Эргэлт 5
		-3.7651	3.7651	-0.001		
ГЦТ - 5077	1035.8592				1035.7927	ГЦТ - 5077
		-12.9125	12.9125	-0.001		
ГЦТ - 5033	1048.7717				1048.7042	ГЦТ - 5033
		2.5475	-2.5475	-0.0009		
ГЦТ - 4612	1046.2242				1046.1558	ГЦТ - 4612
		-14.6302	14.6302	-0.001		

ГЦТ - Эргэлт6	1060.8544				1060.7850	ГЦТ - Эргэлт6
		-12.8661	12.8661	-0.001		
ГЦТ - 4729	1073.7205				1073.6501	ГЦТ - 4729
		-27.2112	27.2112	-0.002		
ГЦТ - 4964	1100.9317				1100.8593	ГЦТ - 4964
		-14.4670	14.4670	-0.001		
ГЦТ - 5056	1115.3987				1115.3253	ГЦТ - 5056
		-27.0846	27.0846	-0.002		
ГЦТ - 4855	1142.4833				1142.4079	ГЦТ - 4855
		-11.5230	11.5230	-0.001		
ГЦТ - Эргэлт7	1154.0063				1153.9299	ГЦТ - Эргэлт7
		-68.6690	68.6690	-0.005		
ГЦТ - 4827	1222.6752				1222.5938	ГЦТ - 4827
		8.7046	-8.7046	-0.001		
ГЦТ - 4672	1213.9706				1213.8882	ГЦТ - 4672
		41.9427	-41.9427	-0.004		
ГЦТ - Эргэлт8	1172.0279				1171.9415	ГЦТ - Эргэлт8
		32.6710	-32.6710	-0.002		
ГЦТ - 4838	1139.3568				1139.2684	ГЦТ - 4838
		-0.7425	0.7425	-0.0009		
ГЦТ - Эргэлт9	1140.0994				1140.0101	ГЦТ - Эргэлт9
		38.9679	-38.9679	-0.002		
ГЦТ - 4722	1101.1315				1101.0402	ГЦТ - 4722
		-18.1089	18.1089	-0.001		
ГЦТ - 4977	1119.2404				1119.1481	ГЦТ - 4977
		25.2001	-25.2001	-0.002		
ГЦТ - 4697	1094.0402				1093.9459	ГЦТ - 4697
		-36.7264	36.7264	-0.003		
ГЦТ - Эргэлт10	1130.7666				1130.6693	ГЦТ - Эргэлт10
		31.2826	-31.2826	-0.002		
ГЦТ - 5033	1099.4840				1099.3847	ГЦТ - 5033
		-2.3636	2.3636	-0.0009		
ГЦТ - 4675	1101.8476				1101.7474	ГЦТ - 4675
		-20.1786	20.1786	-0.002		
ГЦТ - 4903	1122.0262				1121.9240	ГЦТ - 4903
		-8.9538	8.9538	-0.001		
ГЦТ - 4676	1130.9800				1130.8768	ГЦТ - 4676
		-2.5402	2.5402	-0.0009		
ГЦТ - xp-91	1133.5202				1133.4161	ГЦТ - xp-91
		-23.6132	23.6132	-0.002		
ГЦТ - 4754	1157.1334				1157.0273	ГЦТ - 4754
		-16.2424	16.2424	-0.001		
ГЦТ - 5028	1173.3758				1173.2687	ГЦТ - 5028
		-13.7427	13.7427	-0.001		
ГЦТ - 4826	1187.1185				1187.0104	ГЦТ - 4826

		-16.7254	16.7254	-0.001		
ГЦТ - 5023	1203.8439				1203.7348	ГЦТ - 5023
		-2.6742	2.6742	-0.0009		
ГЦТ - 5015	1206.5181				1206.4081	ГЦТ - 5015
		16.1078	-16.1078	-0.001		
ГЦТ - 4690	1190.4103				1190.2993	ГЦТ - 4690
		24.4520	-24.4520	-0.002		
ГЦТ - 4852	1165.9583				1165.8453	ГЦТ - 4852
		30.7356	-30.7356	-0.002		
ГЦТ - 4854	1135.2227				1135.1077	ГЦТ - 4854
		13.4056	-13.4056	-0.001		
ГЦТ - 4906	1121.8171				1121.7011	ГЦТ - 4906
		12.6090	-12.6090	-0.001		
ГЦТ - 4947	1109.2082				1109.0912	ГЦТ - 4947
		0.7812	-0.7812	-0.0009		
ГЦТ - 4656	1108.4270				1108.3091	ГЦТ - 4656
		1.9109	-1.9109	-0.0009		
ГЦТ - Эргэлт11	1106.5162				1106.3974	ГЦТ - Эргэлт11
		10.5307	-10.5307	-0.001		
ГЦТ - 5013	1095.9855				1095.8657	ГЦТ - 5013
		7.6774	-7.6774	-0.001		
ГЦТ - 4753	1088.3081				1088.1873	ГЦТ - 4753
		10.9810	-10.9810	-0.001		
ГЦТ - 4857	1077.3271				1077.2053	ГЦТ - 4857
		3.2501	-3.2501	-0.0009		
ГЦТ - ориентир	1074.0770				1073.9543	ГЦТ - ориентир
		3.2013	-3.2013	-0.0009		
ГЦТ - 5039	1070.8757				1070.7521	ГЦТ - 5039
		0.0302	-0.0302	-0.0009		
ГЦТ - 5004	1070.8456				1070.7211	ГЦТ - 5004
		6.8488	-6.8488	-0.001		
ГЦТ - 5002	1063.9967				1063.8712	ГЦТ - 5002
		6.2710	-6.2710	-0.001		
ГЦТ - 5035	1057.7257				1057.5992	ГЦТ - 5035
		2.7661	-2.7661	-0.0009		
ГЦТ - 4823	1054.9596				1054.8322	ГЦТ - 4823
		4.6913	-4.6913	-0.001		
хр-10					1050.1399	хр-10
				-0.1284		
		-17.9043	17.9043	17.7759		
				-0.1284		
хр-10					1050.1400	хр-10

ГЦТ - 4823	1054.9596	-4.6913	4.6913	0.004	1054.8353	ГЦТ - 4823
ГЦТ - 4970	1086.5077	-31.5480	31.54805	0.005	1086.3884	ГЦТ - 4970
ГЦТ - 4828	1048.3560	38.1517	-38.15165	0.005	1048.2417	ГЦТ - 4828
ГЦТ - 5058	1057.0788	-8.7228	8.72275	0.004	1056.9685	ГЦТ - 5058
ГЦТ - 4853	1050.5620	6.5168	-6.5168	0.004	1050.4557	ГЦТ - 4853
ГЦТ - 4916	1037.1969	13.3651	-13.3651	0.004	1037.0946	ГЦТ - 4916
хр-9	1030.3884	6.8084	-6.80845	0.004	1030.2901	хр-9
				0.03		
		19.8799	-19.8799	19.8499		
				-0.0300		
хр-9	1030.3884				1030.2900	хр-9
ГЦТ - 4731	1028.8932	1.4952	-1.4952	-0.0067	1028.7881	ГЦТ - 4731
ГЦТ - 1981	1032.2389	-3.3456	3.3456	-0.0067	1032.1270	ГЦТ - 1981
				-0.0134		
		-1.8504	1.8504	-1.8370		
				-0.0134		
ГЦТ - 1981	1032.2389				1032.1270	ГЦТ - 1981
ГЦТ - 4731	1028.8932	3.3456	-3.3456		1028.7814	ГЦТ - 4731
ГЦТ - 4958	1024.2946	4.5986	-4.5986		1024.1828	ГЦТ - 4958
ГЦТ - 4658	1015.8783	8.4163	-8.4163		1015.7665	ГЦТ - 4658
ГЦТ - 4978	1023.9664	-8.0881	8.0881		1023.8546	ГЦТ - 4978

Бодолт хийсэн : Ерөнхий Инженер Ж.Ганбаатар

(Албан тушаал, гарын үсэг, нэр)

Шалгасан: Зөвлөх инженер Г.Батсүх

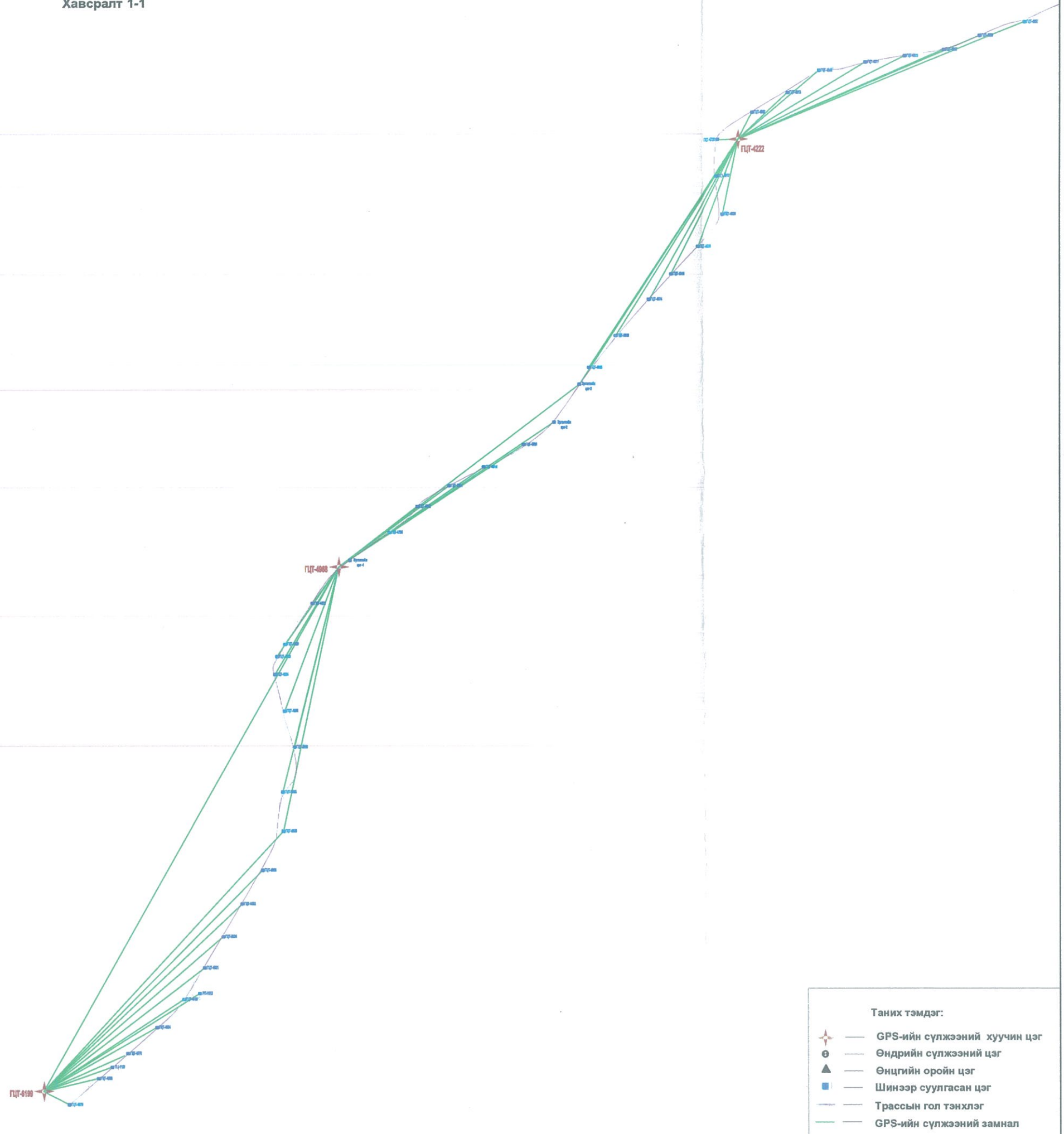
(Албан тушаал, гарын үсэг, нэр)

**Өндөрхаан-Батноров-Норовлин
чиглэлийн 200 км**

Хавсралт

Хэнтий аймаг Өндөрхаан-Норовлин чиглэлийн 200 км хатуу хучилттай авто замын
GPS-ийн сүлжээний бүдүүвч зураг

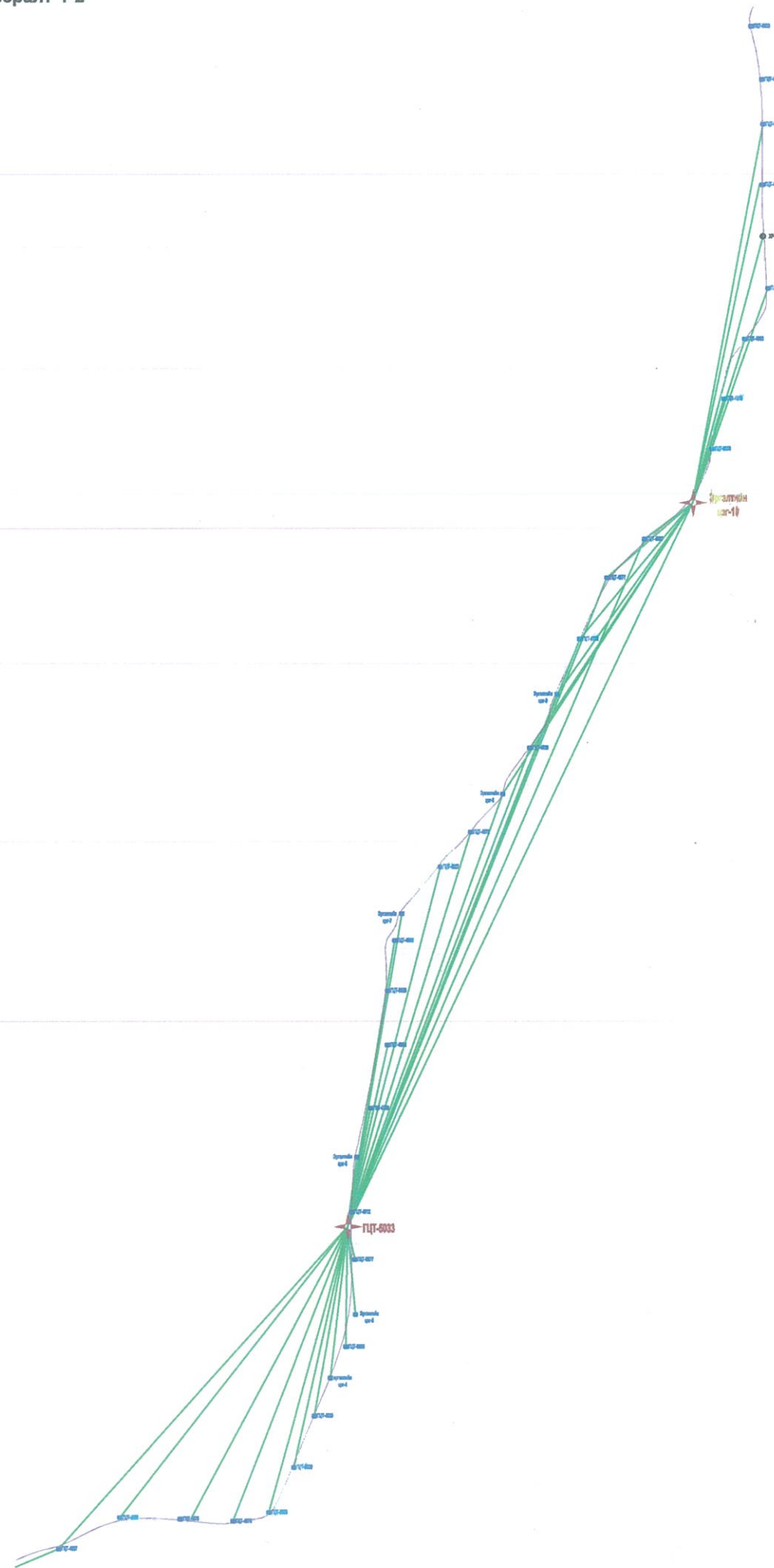
Хавсралт 1-1









- Таних тэмдэг:
- GPS-ийн сүлжээний хуучин цэг
 - Өндрийн сүлжээний цэг
 - Өнцгийн оройн цэг
 - Шинээр суулгасан цэг
 - Трассын гол тэнхлэг
 - GPS-ийн сүлжээний замнал

Хэнтий аймаг Өндөрхаан-Норовлин чиглэлийн 200 км хагуу хучилттай авто замын
GPS-ийн сүлжээний бүдүүвч зураг

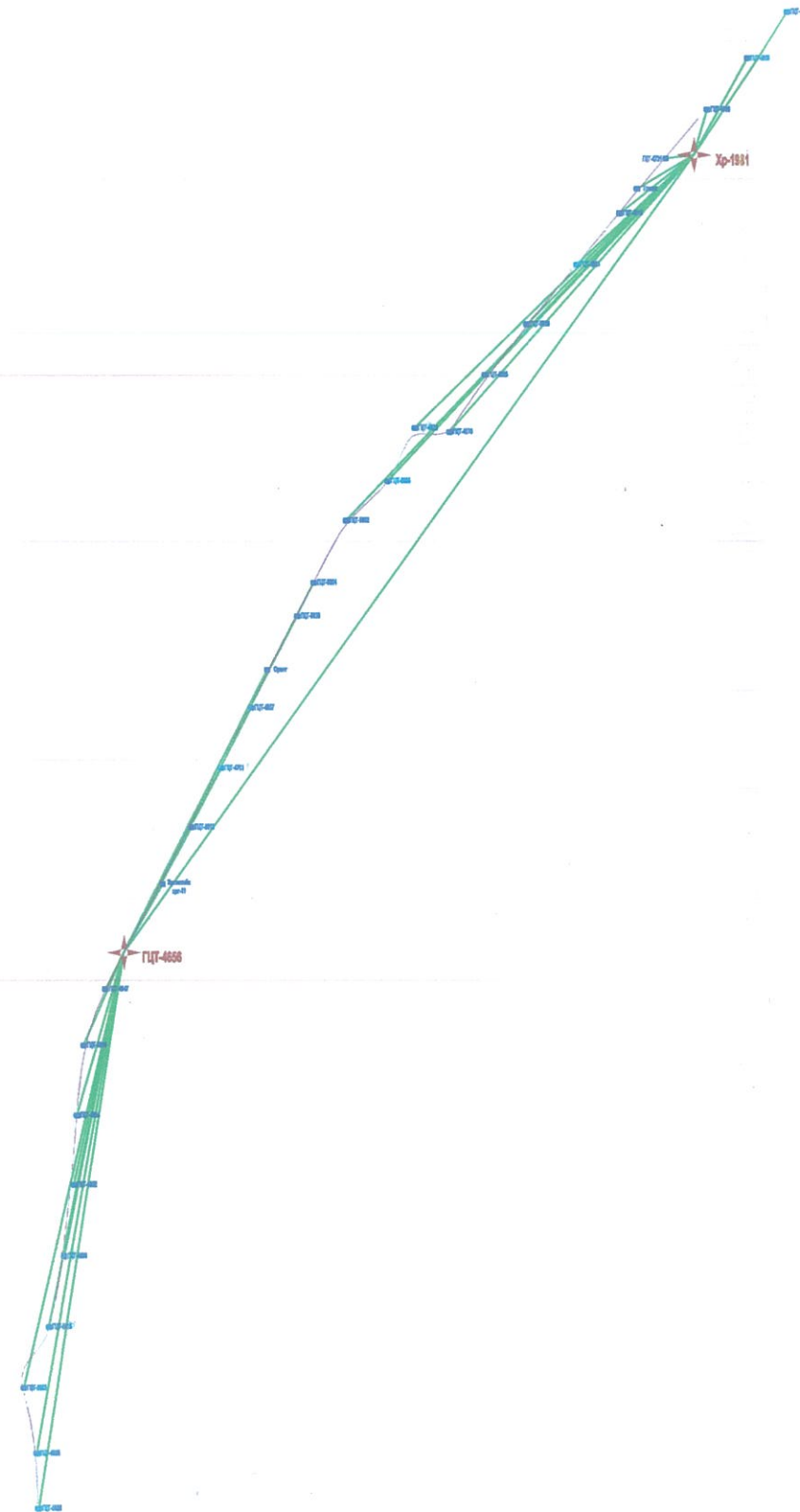
Хавсралт 1-2









- Таних тэмдэг:
-  GPS-ийн сүлжээний хуучин цэг
 -  Өндрийн сүлжээний цэг
 -  Өнцгийн оройн цэг
 -  Шинээр суулгасан цэг
 -  Трассын гол тэнхлэг
 -  GPS-ийн сүлжээний замнал


Хэнтий аймаг Өндөрхаан-Норовлин чиглэлийн 200 км хатуу хучилттай авто замын
GPS-ийн сүлжээний бүдүүвч зураг

Хавсралт 1-3



- Таних тэмдэг:
-  GPS-ийн сүлжээний хуучин цэг
 -  Өндрийн сүлжээний цэг
 -  Өнцгийн оройн цэг
 -  Шинээр суулгасан цэг
 -  Трассын гол тэнхлэг
 -  GPS-ийн сүлжээний замнал

Хэнтий аймаг Өндөрхаан-Норовлин чиглэлийн 200 км хатуу хучилттай авто замын нивелирдлэгийн IV ангийн сүлжээний бүдүүвч зураг



Таних тэмдэг

- ГЦТ-6199 GPS-ийн сүлжээний хуучин цэг
- ГЦТ-4656 GPS-ийн сүлжээний шинээр суулгасан цэг
- Нивелирдлэгийн сүлжээний чиглэл

**Өндөрхаан-Батноров-Норовлин
чиглэлийн 200 км**


**Геодезийн байнгын цэг
тэмдэгтийн хувийн хэрэг**

(Судалгаа хийсэн 7 цэг)

**ГЕОДЕЗИЙН БАЙНГЫН ЦЭГ ТЭМДЭГТИЙН
ХУВИЙН ХЭРЭГ
Дугаар 1**

1.	Цэгийн нэр	ПЦ-6199	2.	Төвийн дугаар	ГЦТ-6199
3.	Трапецийн дугаар (1:100000)	L-49-18	4.	Сүлжээний төрөл	GPS
5.	Байршил (аймаг, сум, хот, дүүрэг, хороо)	Хэнтий аймаг, Хэрлэн сум			
6.	Координат	B=47°20'23.55860"	L=110°40'00.72948"	X=5242988.378	Y=474834.611

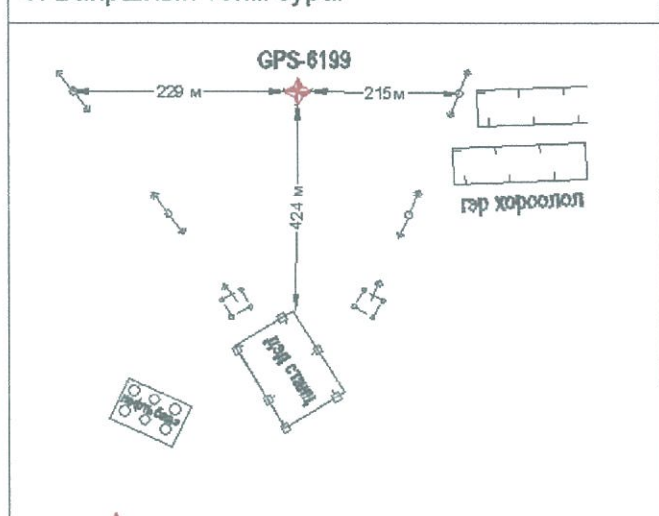
7. Цэгийн фото зураг



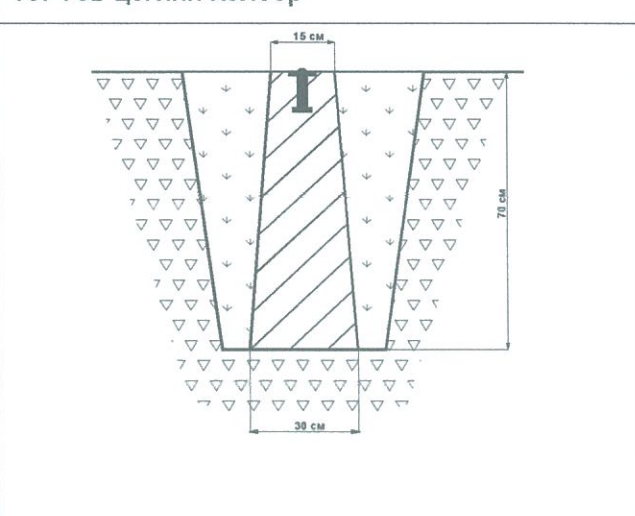
8. Байршлын тухай тэмдэглэл:

Аймгийн төвийн нефть баазын зүүн хойд талд байрлах цахилгааны дэд станцын торон хашааны зүүн хойд өнцгөөс хойш 424 м-т, дэд станцаас Бэрх тосгон руу чиглэсэн цахилгааны өндөр хүчдлийн №3 шонгоос баруун тийш 215 м-т, дэд станцаас Бор-Өндөр чиглэсэн цахилгааны өндөр хүчдлийн шонгоос зүүн тийш 229 м-т байрлана.

9. Байршлын тойм зураг



10. Төв цэгийн хэлбэр



11. а. Судалгаа б. Шинээр суулгасан
(өмнөх дугаарыг дугуйлна)

12. Огноо: 2012 оны 9-р сар

13. Хувийн хэрэг хөтөлсөн: Ахлах инженер

Б.Булган-Эрдэнэ

14. Байгууллага: "ГЕОСЕТ" ХХК

**ГЕОДЕЗИЙН БАЙНГЫН ЦЭГ ТЭМДЭГТИЙН
ХУВИЙН ХЭРЭГ
Дугаар 2**

1.	Цэгийн нэр	Хөрсний репер-589	2.	Төвийн дугаар	РП-1127
3.	Трапещийн дугаар (1:100000)	L-49-18	4.	Сүлжээний төрөл	GPS
5.	Байршил (аймаг, сум, хот, дүүрэг, хороо)		Хэнтий аймаг, Хэрлэн сум		
6.	Координат	B=47°21'05.11099"	L=110°42'51.07344"	X= 5244256.914	Y= 478413.797

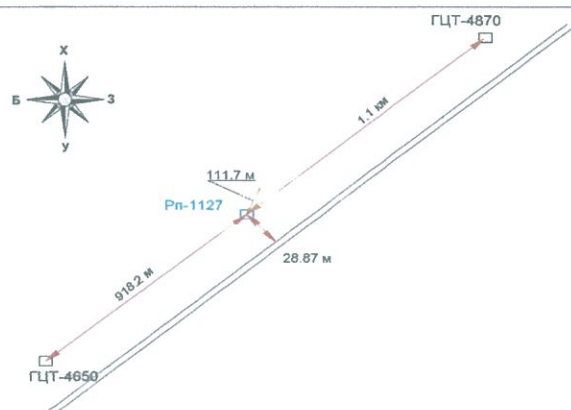
7. Цэгийн фото зураг



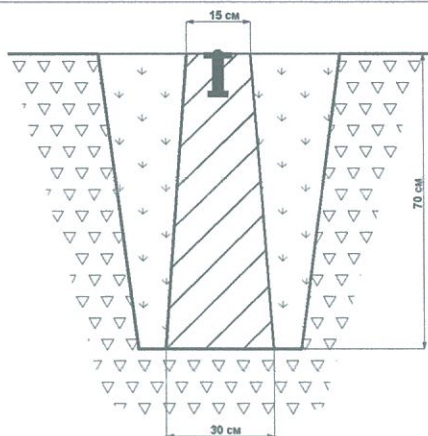
8. Байршлын тухай тэмдэглэл:

Хэнтий аймгийн Хэрлэн сумын нутаг, ГЦТ-4650-аас зүүн хойш 916.2 м-т , ГЦТ-4870-оос баруун урагш 1.1 км-т , өндөр хүчдэлийн шонгоос урагш 111.7 м-т, сайжруулсан шороон замын баруун хойно 28.87 метрт оршино.

9. Байршлын тойм зураг



10. Төв цэгийн хэлбэр



11.  Судалгаа б. Шинээр суулгасан (өмнөх дугаарыг дугуйлна)

12. Огноо: 2012 оны 9-р сар

13. Хувийн хэрэг хөтөлсөн: Ахлах инженер


Б.Булган-Эрдэнэ

14. Байгууллага: "ГЕОСЕТ" ХХК

**ГЕОДЕЗИЙН БАЙНГЫН ЦЭГ ТЭМДЭГТИЙН
ХУВИЙН ХЭРЭГ
Дугаар 3**

1.	Цэгийн нэр	ПЦ-1112	2.	Төвийн дугаар	РП-1112
3.	Трапедийн дугаар (1:100000)	L-49-18	4.	Сүлжээний төрөл	GPS
5.	Байршил (аймаг, сум, хот, дүүрэг, хороо)	Хэнтий аймаг, Хэрлэн сум			
6.	Координат	B=47°23'09.73958"	L=110°46'29.60979"	X=5248089.214	Y=483009.665

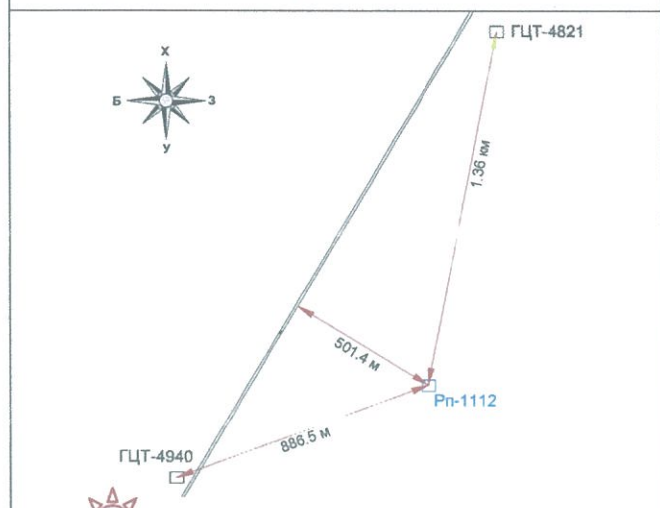
7. Цэгийн фото зураг



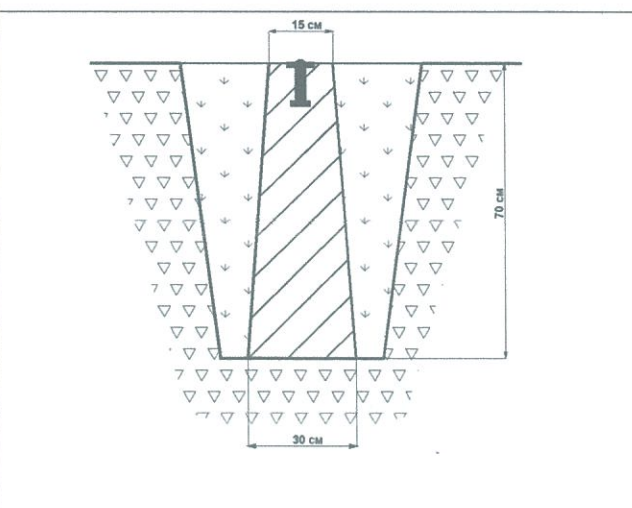
8. Байршлын тухай тэмдэглэл:

Хэнтий аймгийн Хэрлэн сумын нутаг, ГЦТ-4940-өөс хойд зүгт 886.5 м-т, ГЦТ-4821-ээс баруун урагш 1.36 км-т, сайжруулсан шороон замаас зүүн ургаш 501.4 метрт шороон замын хажууд оршино. Окоптой

9. Байршлын тойм зураг



10. Төв цэгийн хэлбэр



11. а. Судалгаа б. Шинээр суулгасан
(өмнөх дугаарыг дугуйлна)

12. Огноо: 2012 оны 9-р сар

13. Хувийн хэрэг хөтөлсөн: Ахлах инженер


Б.Булган-Эрдэнэ

14. Байгууллага: "ГЕОСЕТ" ХХК

**ГЕОДЕЗИЙН БАЙНГЫН ЦЭГ ТЭМДЭГТИЙН
ХУВИЙН ХЭРЭГ
Дугаар 4**

1.	Цэгийн нэр	ПЦ-4222	2.	Төвийн дугаар	ГЦТ-4222
3.	Трапецийн дугаар (1:100000)	L-49-7	4.	Сүлжээний төрөл	GPS
5.	Байршил (аймаг, сум, хот, дүүрэг, хороо)		Хэнтий аймаг, Бэрх тосгон		
6.	Координат	B=47°47'10.76308"	L=111°08'53.26639"	X=5292561.989	Y=511095.349

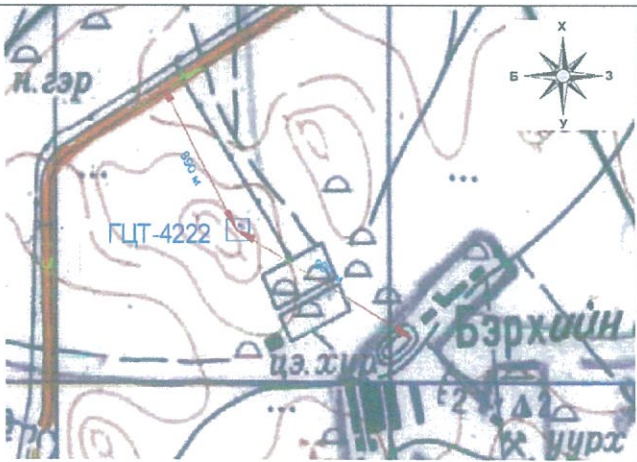
7. Цэгийн фото зураг



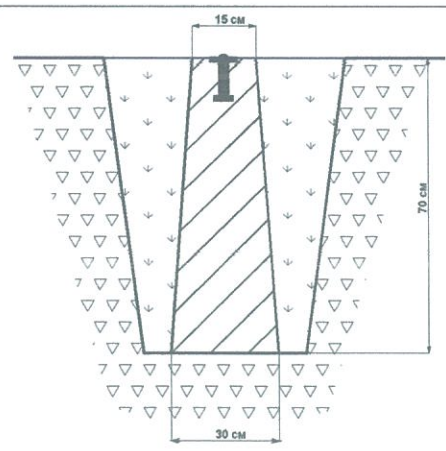
8. Байршлын тухай тэмдэглэл:


Хэнтий аймгийн Бэрх тосгоны төвөөс баруун хойш 900 м-т, сайжруулсан шороон замаас урагш 890 метрт хадтай толгой дээр овооны хажууд оршино.

9. Байршлын тойм зураг



10. Төв цэгийн хэлбэр



11.  а) Судалгаа б) Шинээр суулгасан
(өмнөх дугаарыг дугуйлна)

12. Огноо: 2012 оны 9-р сар

13. Хувийн хэрэг хөтөлсөн: Ахлах инженер


Б.Булган-Эрдэнэ

14. Байгууллага: "ГЕОСЕТ" ХХК

**ГЕОДЕЗИЙН БАЙНГЫН ЦЭГ ТЭМДЭГТИЙН
ХУВИЙН ХЭРЭГ
Дугаар 5**

1.	Цэгийн нэр	ПЦ-5033	2.	Төвийн дугаар	ГЦТ-5033
3.	Трапецийн дугаар (1:100000)	L-49-7	4.	Сүлжээний төрөл	GPS
5.	Байршил (аймаг, сум, хот, дүүрэг, хороо)	Хэнтий аймаг, Батноров сум			
6.	Координат	B=47°56'58.57060"	L=111°29'39.32473"	X=5310817.027	Y=536905.188

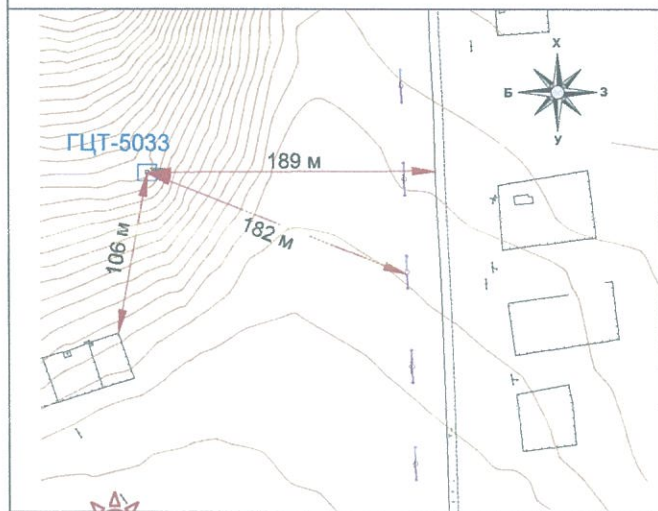
7. Цэгийн фото зураг



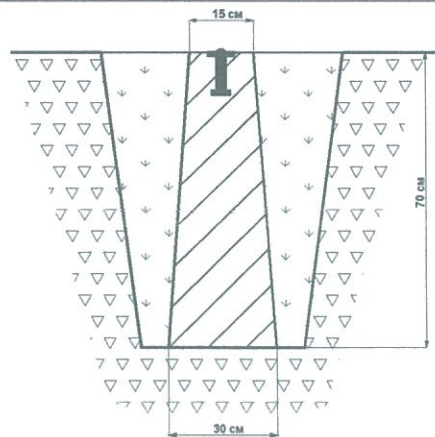
8. Байршлын тухай тэмдэглэл:

Хэнтий аймгийн Батноров сумын төвд, модон хашаанаас зүүн хойш 106 м-т, сайжруулсан шороон замын баруун тийш 189 м-т, холбооны шугамнаас баруун хойш 182 метрт оршино. Окоптой

9. Байршлын тойм зураг



10. Төв цэгийн хэлбэр



11. а. Судалгаа б. Шинээр суулгасан
(өмнөх дугаарыг дугуйлна)

12. Огноо: 2012 оны 9-р сар

13. Хувийн хэрэг хөтөлсөн: Ахлах инженер


Б.Булган-Эрдэнэ

14. Байгууллага: "ГЕОСЕТ" ХХК

**ГЕОДЕЗИЙН БАЙНГЫН ЦЭГ ТЭМДЭГТИЙН
ХУВИЙН ХЭРЭГ
Дугаар 6**

1.	Цэгийн нэр	Хөрсний репер-10	2.	Төвийн дугаар	Триангуляция
3.	Трапещийн дугаар (1:100000)	M-49-128	4.	Сүлжээний төрөл	GPS
5.	Байршил (аймаг, сум, хот, дүүрэг, хороо)		Хэнтий аймаг, Норовлин сум		
6.	Координат	B=	L=	X=5388.8	Y=564.5

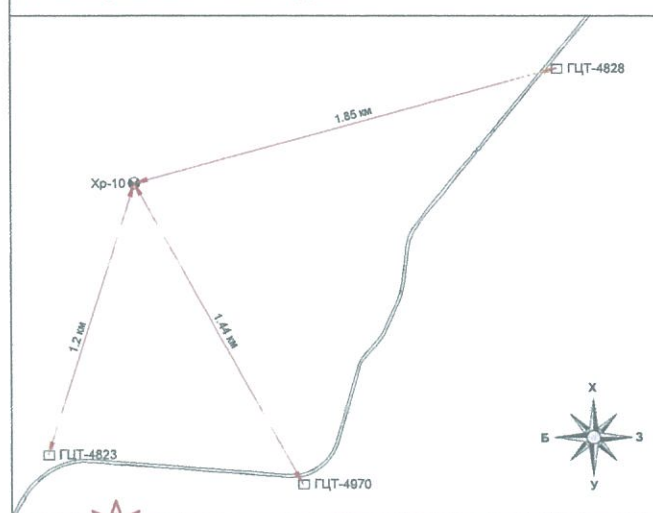
7. Цэгийн фото зураг



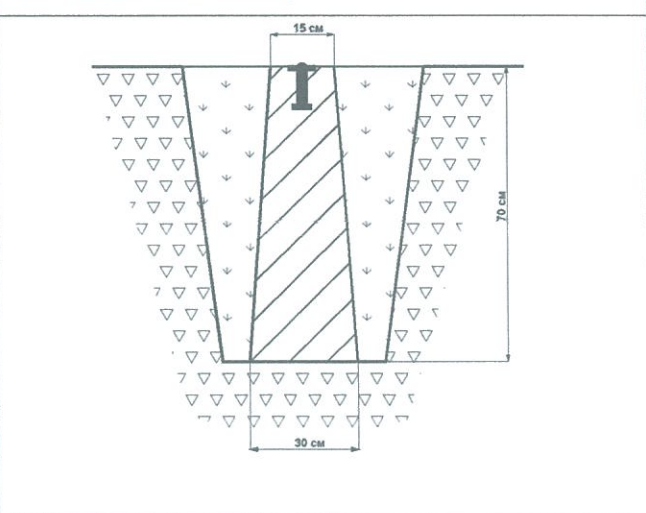
8. Байршлын тухай тэмдэглэл:

Хэнтий аймгийн Норовлин сумын нутаг, ГЦТ-4823-аас хойд зүгт 1.2 км-т, ГЦТ-4970-аас баруун хойш 1.44 км-т, ГЦТ-4828-аас баруун урагш 1.85 километрт оршино. Окоптой

9. Байршлын тойм зураг



10. Төв цэгийн хэлбэр



11. **а.** Судалгаа б. Шинээр суулгасан
(өмнөх дугаарыг дугуйлна)

12. Огноо: 2012 оны 9-р сар

13. Хувийн хэрэг хөтөлсөн: Ахлах инженер


Б.Булган-Эрдэнэ

14. Байгууллага: "ГЕОСЕТ" ХХК

**ГЕОДЕЗИЙН БАЙНГЫН ЦЭГ ТЭМДЭГТИЙН
ХУВИЙН ХЭРЭГ
Дугаар 7**

1.	Цэгийн нэр	ПЦ-1981	2.	Төвийн дугаар	БНМАУ-1981
3.	Трапещийн дугаар (1:100000)	М-49-116	4.	Сүлжээний төрөл	GPS
5.	Байршил (аймаг, сум, хот, дүүрэг, хороо)	Хэнтий аймаг, Норовлин сум			
6.	Координат	V=48°41'32.81249"	L=111°59'16.14360"	X=5393738.342	Y=572694.826

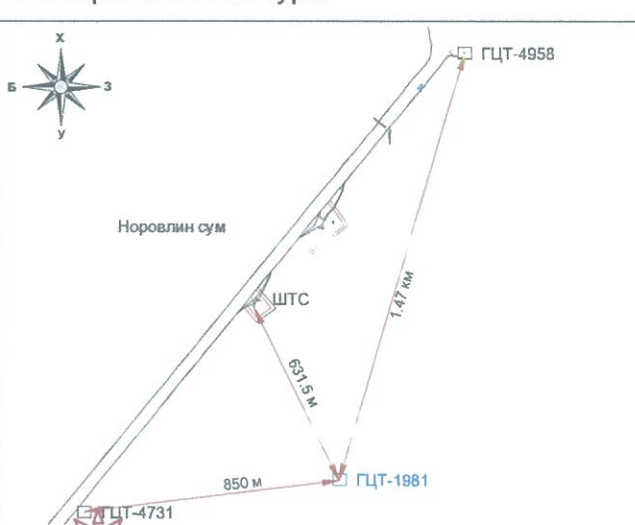
7. Цэгийн фото зураг



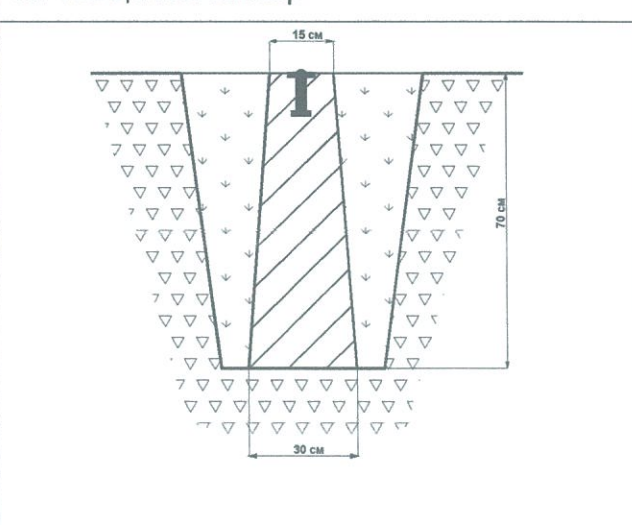
8. Байршлын тухай тэмдэглэл:

Хэнтий аймгийн Норовлин сумын төвийн урд , ГЦТ-4731-ээс зүүн зүгт 850 м-т, ШТСтанцаас урагш 531.5 м-т, ГЦТ-4958-аас баруун урагш 1.47 км-т, сайжруулсан шороон замын урд оршино. Окоптой

9. Байршлын тойм зураг



10. Төв цэгийн хэлбэр



11. **а** Судалгаа б. Шинээр суулгасан
(өмнөх дугаарыг дугуйлна)

12. Огноо: 2012 оны 9-р сар

13. Хувийн хэрэг хөтөлсөн: Ахлах инженер

Б.Булган-Эрдэнэ

14. Байгууллага: "ГЕОСЕТ" ХХК

**Өндөрхаан-Батноров- Норовлин
чиглэлийн 200 км**


**Геодезийн байнгын цэг
тэмдэгтийн хувийн хэрэг**

(Шинээр суулгасан 100 цэг)

**ГЕОДЕЗИЙН БАЙНГЫН ЦЭГ ТЭМДЭГТИЙН
ХУВИЙН ХЭРЭГ
Дугаар 1**

1.	Цэгийн нэр	ПЦ-4979	2.	Төвийн дугаар	ГЦТ-4979
3.	Трапецийн дугаар (1:100000)	L-49-18	4.	Сүлжээний төрөл	GPS
5.	Байршил (аймаг, сум, хот, дүүрэг, хороо)	Хэнтий аймаг, Хэрлэн сум			
6.	Координат	B=47°20'01.49673"	L=110°41'04.35220"	X= 5242301.766	Y= 476166.906

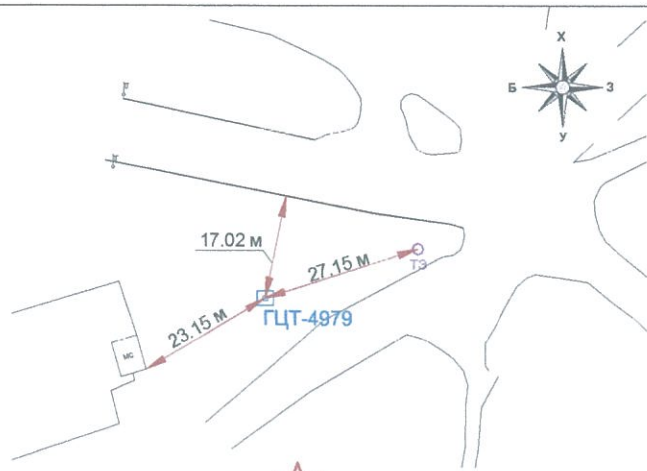
7. Цэгийн фото зураг



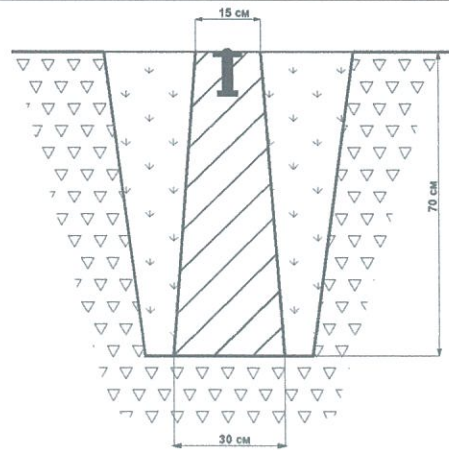
8. Байршлын тухай тэмдэглэл:

Хэнтий аймгийн Хэрлэн сумын нутаг, Өндөрхаан хотын зүүн хойт талд, Дорнод аймаг чиглэсэн сайжруулсан шороон зам, засмал зам 2-ын эхлэлд замын урд Трассын эхлэлээс баруун урагш 27.15 м, модон байшингийн зүүн урд өнцгөөс зүүн хойш 23.15 м, замаас урагш 17.02 метрт оршино. Окоптой

9. Байршлын тойм зураг



10. Төв цэгийн хэлбэр



11. а. Судалгаа  Шинээр суулгасан
(өмнөх дугаарыг дугуйлна)

12. Огноо: 2012 оны 9-р сар

13. Хувийн хэрэг хөтөлсөн: Ахлах инженер

Б.Булган-Эрдэнэ

14. Байгууллага: "ГЕОСЕТ" ХХК

**ГЕОДЕЗИЙН БАЙНГЫН ЦЭГ ТЭМДЭГТИЙН
ХУВИЙН ХЭРЭГ
Дугаар 2**

1.	Цэгийн нэр	ПЦ-4650	2.	Төвийн дугаар	ГЦТ-4650
3.	Трапецийн дугаар (1:100000)	L-49-18	4.	Сүлжээний төрөл	GPS
5.	Байршил (аймаг, сум, хот, дүүрэг, хороо)		Хэнтий аймаг, Хэрлэн сум		
6.	Координат	B=47°20'45.84662"	L=110°42'17.72972"	X= 5243664.825	Y= 477712.016

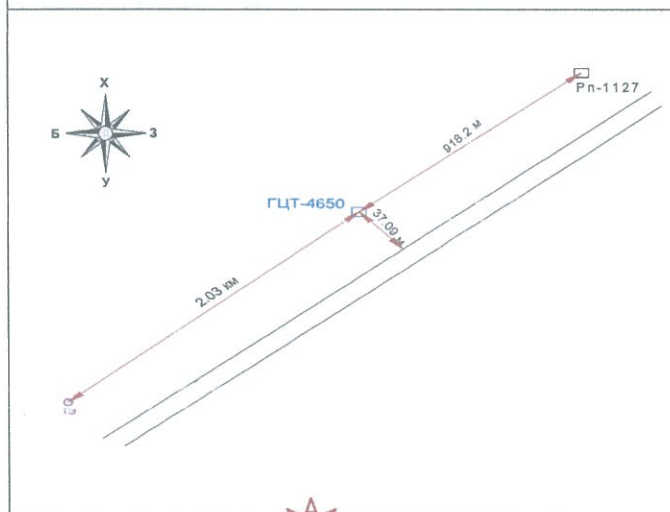
7. Цэгийн фото зураг



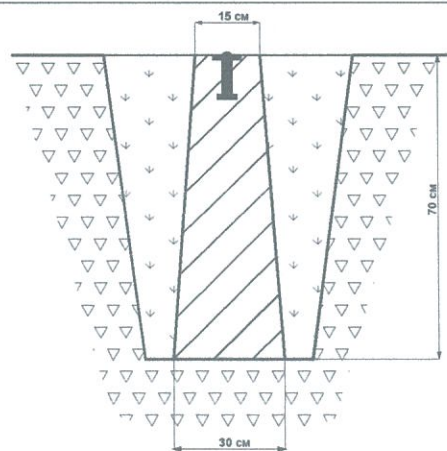
8. Байршлын тухай тэмдэглэл:

Хэнтий аймгийн Хэрлэн сумын нутаг, Трассын эхлэлээс зүүн хойш 2.03 км-т, Рп-1127-оос баруун урагш 916.2 м-т сайжруулсан шороон замын хойно 37.09 метрт оршино. Окоптой

9. Байршлын тойм зураг



10. Төв цэгийн хэлбэр



11. а. Судалгаа  Шинээр суулгасан
(өмнөх дугаарыг дугуйлна)

12. Огноо: 2012 оны 9-р сар

13. Хувийн хэрэг хөтөлсөн: Ахлах инженер


Б.Булган-Эрдэнэ

14. Байгууллага: "ГЕОСЕТ" ХХК

**ГЕОДЕЗИЙН БАЙНГЫН ЦЭГ ТЭМДЭГТИЙН
ХУВИЙН ХЭРЭГ
Дугаар 3**

1.	Цэгийн нэр	ПЦ-1127	2.	Төвийн дугаар	РП-1127
3.	Трапецийн дугаар (1:100000)	L-49-18	4.	Сүлжээний төрөл	GPS
5.	Байршил (аймаг, сум, хот, дүүрэг, хороо)		Хэнтий аймаг, Хэрлэн сум		
6.	Координат	B=47°21'05.11099"	L=110°42'51.07344"	X= 5244256.914	Y= 478413.797

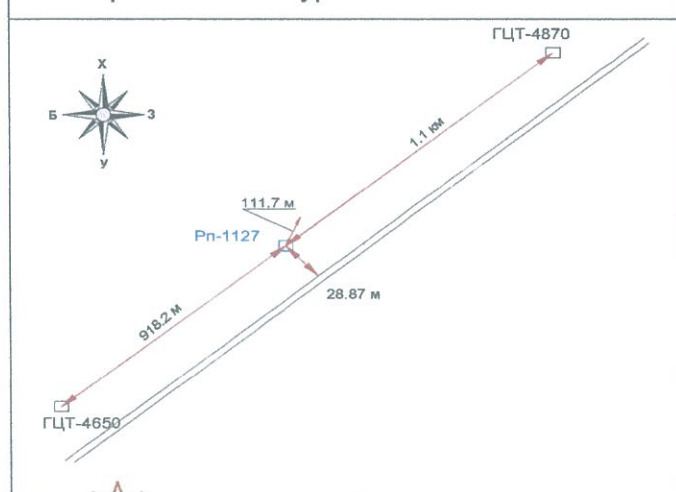
7. Цэгийн фото зураг



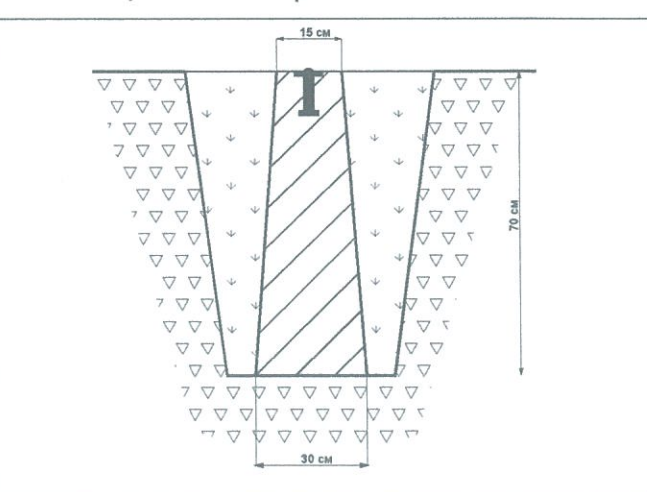
8. Байршлын тухай тэмдэглэл:

Хэнтий аймгийн Хэрлэн сумын нутаг, ГЦТ-4650-аас зүүн хойш 916.2 м-т , ГЦТ-4870-оос баруун урагш 1.1 км-т , өндөр хүчдэлийн шонгоос урагш 111.7 м-т, сайжруулсан шороон замын баруун хойно 28.87 метрт оршино. Окоптой

9. Байршлын тойм зураг



10. Төв цэгийн хэлбэр



11. **а.** Судалгаа **б.** Шинээр суулгасан
(өмнөх дугаарыг дугуйлна)

12. Огноо: 2012 оны 9-р сар

13. Хувийн хэрэг хөтөлсөн: Ахлах инженер


Б.Булган-Эрдэнэ

14. Байгууллага: "ГЕОСЕТ" ХХК

**ГЕОДЕЗИЙН БАЙНГЫН ЦЭГ ТЭМДЭГТИЙН
ХУВИЙН ХЭРЭГ
Дугаар 4**

1.	Цэгийн нэр	ПЦ-4870	2.	Төвийн дугаар	ГЦТ-4870
3.	Трапецийн дугаар (1:100000)	L-49-18	4.	Сүлжээний төрөл	GPS
5.	Байршил (аймаг, сум, хот, дүүрэг, хороо)		Хэнтий аймаг, Хэрлэн сум		
6.	Координат	B=47°21'28.26510"	L=110°43'30.80070"	X= 5244968.690	Y= 479249.770

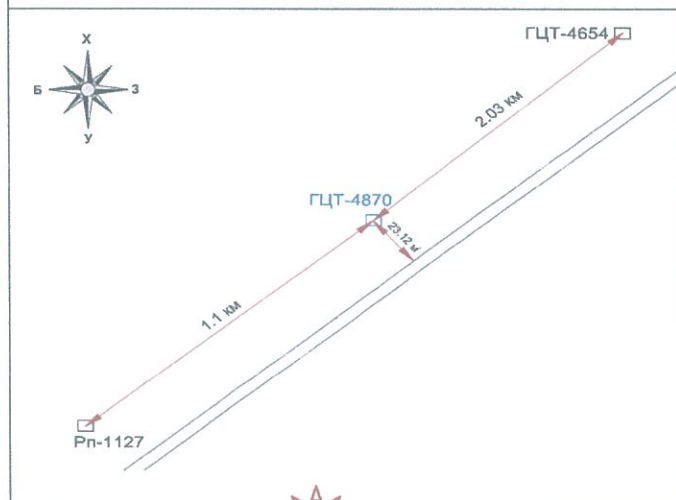
7. Цэгийн фото зураг



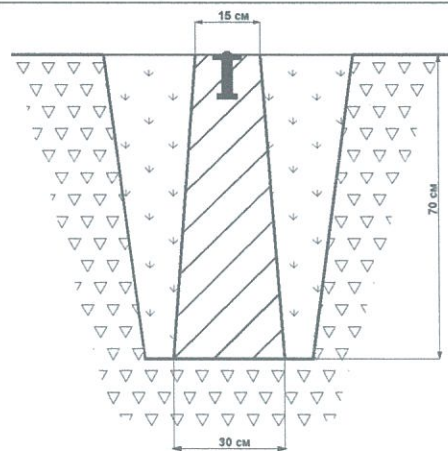
8. Байршлын тухай тэмдэглэл:

Хэнтий аймгийн Хэрлэн сумын нутаг, Рп-1127-аас зүүн хойш 1.1км-т , ГЦТ-4634-оос баруун урагш 2.03 км-т , сайжруулсан шороон замын баруун хойно 23.12 метрт оршино. Окоптой

9. Байршлын тойм зураг



10. Төв цэгийн хэлбэр



11. а. Судалгаа **6.** Шинээр суулгасан
(өмнөх дугаарыг дугуйлна)

12. Огноо: 2012 оны 9-р сар

13. Хувийн хэрэг хөтөлсөн: Ахлах инженер


Б.Булган-Эрдэнэ

14. Байгууллага: "ГЕОСЕТ" ХХК

**ГЕОДЕЗИЙН БАЙНГЫН ЦЭГ ТЭМДЭГТИЙН
ХУВИЙН ХЭРЭГ
Дугаар 5**

1.	Цэгийн нэр	ПЦ-4654	2.	Төвийн дугаар	ГЦТ-4654
3.	Трапедийн дугаар (1:100000)	L-49-18	4.	Сүлжээний төрөл	GPS
5.	Байршил (аймаг, сум, хот, дүүрэг, хороо)	Хэнтий аймаг, Хэрлэн сум			
6.	Координат	B=47°22'12.26986"	L=110°44'42.97111"	X= 5246321.987	Y= 480768.116

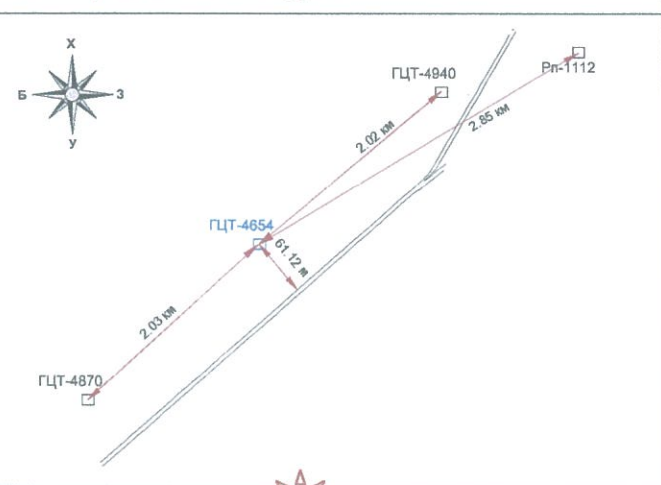
7. Цэгийн фото зураг



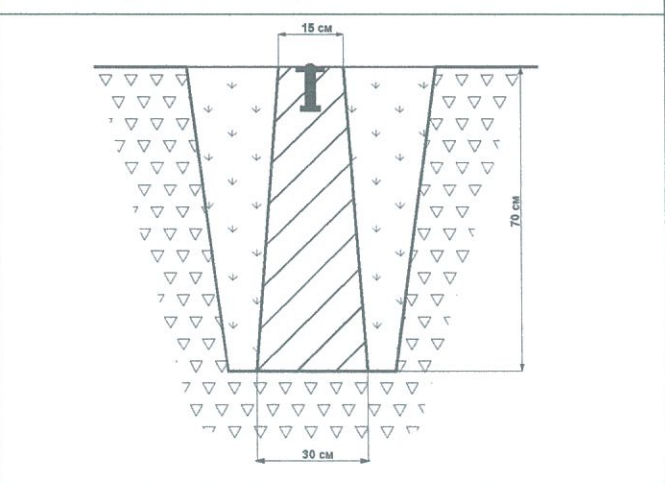
8. Байршлын тухай тэмдэглэл:

Хэнтий аймгийн Хэрлэн сумын нутаг, ГЦТ-4870-аас зүүн хойш 2.03 км-т, ГЦТ-4940-оос баруун урагш 2.02 км-т, Рп-1112-оос баруун урагш 2.85 км-т, сайжруулсан шороон замын баруун хойно 61.12 метрт оршино. Окоптой

9. Байршлын тойм зураг



10. Төв цэгийн хэлбэр



11. а. Судалгаа  Шинээр суулгасан
(өмнөх дугаарыг дугуйлна)

12. Огноо: 2012 оны 9-р сар

13. Хувийн хэрэг хөтөлсөн: Ахлах инженер


Б.Булган-Эрдэнэ

14. Байгууллага: "ГЕОСЕТ" ХХК

**ГЕОДЕЗИЙН БАЙНГЫН ЦЭГ ТЭМДЭГТИЙН
ХУВИЙН ХЭРЭГ
Дугаар 6**

1.	Цэгийн нэр	ПЦ-4940	2.	Төвийн дугаар	ГЦТ-4940
3.	Трапедийн дугаар (1:100000)	L-49-18	4.	Сүлжээний төрөл	GPS
5.	Байршил (аймаг, сум, хот, дүүрэг, хороо)	Хэнтий аймаг, Хэрлэн сум			
6.	Координат	B=47°22'59.70014"	L=110°45'49.99751"	X= 5247781.752	Y= 482178.230

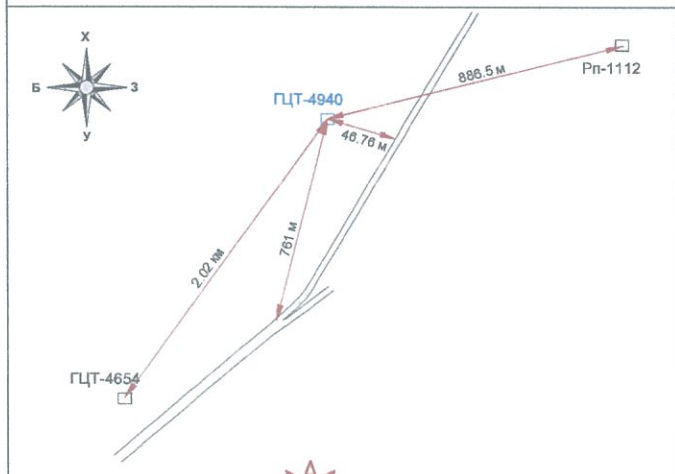
7. Цэгийн фото зураг



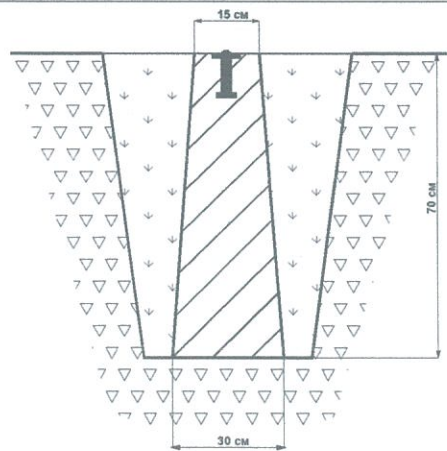
8. Байршлын тухай тэмдэглэл:

Хэнтий аймгийн Хэрлэн сумын нутаг, ГЦТ-4654-өөс зүүн хойш 2.02 км-т, Рп-1127-оос баруун урагш 886.5 м-т сайжруулсан шороон замаас баруун тийш 46.76 м-т, сайжруулсан шороон замын уулзвараас хойш 761 метрт оршино. Окоптой

9. Байршлын тойм зураг



10. Төв цэгийн хэлбэр



11. а. Судалгаа  Шинээр суулгасан
(өмнөх дугаарыг дугуйлна)

12. Огноо: 2012 оны 9-р сар

13. Хувийн хэрэг хөтөлсөн: Ахлах инженер


Б.Булган-Эрдэнэ

14. Байгууллага: "ГЕОСЕТ" ХХК

**ГЕОДЕЗИЙН БАЙНГЫН ЦЭГ ТЭМДЭГТИЙН
ХУВИЙН ХЭРЭГ
Дугаар 7**

1.	Цэгийн нэр	ПЦ-4821	2.	Төвийн дугаар	ГЦТ-4821
3.	Трапецийн дугаар (1:100000)	L-49-18	4.	Сүлжээний төрөл	GPS
5.	Байршил (аймаг, сум, хот, дүүрэг, хороо)	Хэнтий аймаг, Хэрлэн сум			
6.	Координат	B=47°23'53.01219"	L=110°46'41.92810"	X= 5249424.322	Y= 483271.730

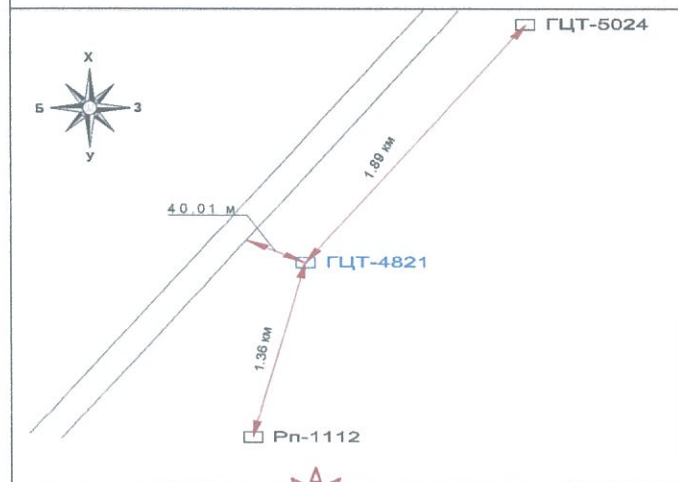
7. Цэгийн фото зураг



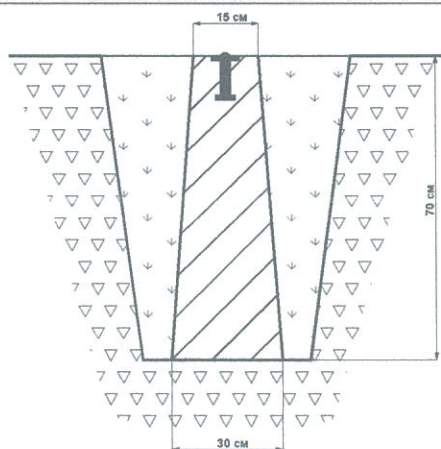
8. Байршлын тухай тэмдэглэл:

Хэнтий аймгийн Хэрлэн сумын нутаг, Рп-1112-оос зүүн хойш 1.36 км-т, ГЦТ-5024-өөс баруун урагш 1.89 км-т сайжруулсан шороон замын зүүн талд 40.01 м-т оршино. Окоптой

9. Байршлын тойм зураг



10. Төв цэгийн хэлбэр



11. а. Судалгаа  Шинээр суулгасан
(өмнөх дугаарыг дугуйлна)

12. Огноо: 2012 оны 9-р сар

13. Хувийн хэрэг хөтөлсөн: Ахлах инженер


Б.Булган-Эрдэнэ

14. Байгууллага: "ГЕОСЕТ" ХХК

**ГЕОДЕЗИЙН БАЙНГЫН ЦЭГ ТЭМДЭГТИЙН
ХУВИЙН ХЭРЭГ
Дугаар 8**

1.	Цэгийн нэр	ПЦ-5024	2.	Төвийн дугаар	ГЦТ-5024
3.	Трапецийн дугаар (1:100000)	L-49-18	4.	Сүлжээний төрөл	GPS
5.	Байршил (аймаг, сум, хот, дүүрэг, хороо)	Хэнтий аймаг, Хэрлэн сум			
6.	Координат	B=47°24'45.50534"	L=110°47'28.00029"	X= 5251042.147	Y= 484241.792

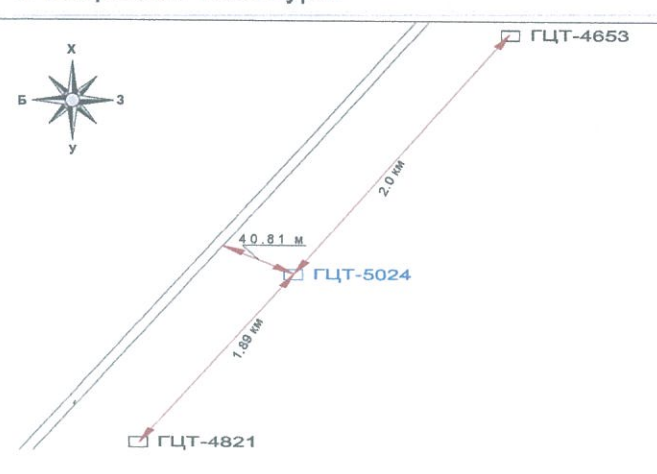
7. Цэгийн фото зураг



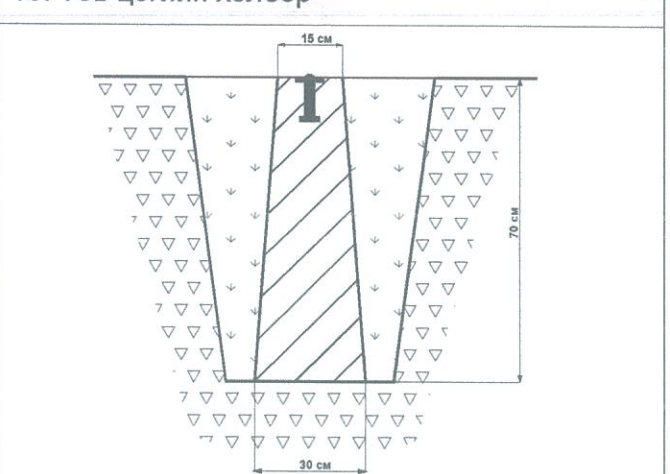
8. Байршлын тухай тэмдэглэл:

Хэнтий аймгийн Хэрлэн сумын нутаг, ГЦТ-4821-ээс зүүн хойш 1.89 км-т, ГЦТ-4653-аас баруун урагш 2.0 км-т сайжруулсан шороон замын зүүн талд 40.81м-т оршино. Окоптой

9. Байршлын тойм зураг



10. Төв цэгийн хэлбэр



11. а. Судалгаа  Шинээр суулгасан
(өмнөх дугаарыг дугуйлна)

12. Огноо: 2012 оны 9-р сар

13. Хувийн хэрэг хөтөлсөн: Ахлах инженер

Б.Булган-Эрдэнэ

14. Байгууллага: "ГЕОСЕТ" ХХК

**ГЕОДЕЗИЙН БАЙНГЫН ЦЭГ ТЭМДЭГТИЙН
ХУВИЙН ХЭРЭГ
Дугаар 9**


1.	Цэгийн нэр	ПЦ-4653	2.	Төвийн дугаар	ГЦТ-4653
3.	Трапецийн дугаар (1:100000)	L-49-18	4.	Сүлжээний төрөл	GPS
5.	Байршил (аймаг, сум, хот, дүүрэг, хороо)	Хэнтий аймаг, Хэрлэн сум			
6.	Координат	B=47°25'41.55029"	L=110°48'16.50319"	X= 5244968.690	Y= 479249.770

7. Цэгийн фото зураг

Ойроос



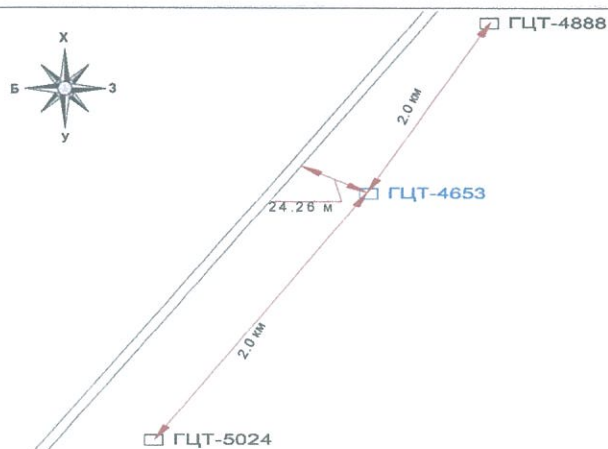
Холоос



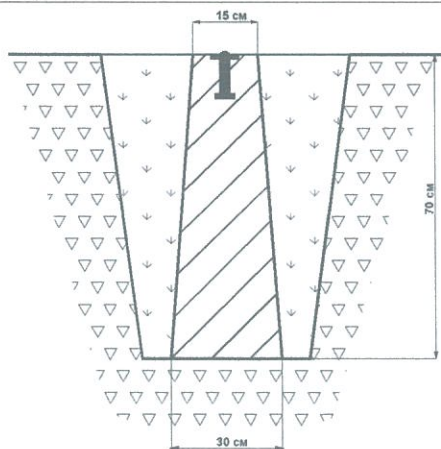
8. Байршлын тухай тэмдэглэл:

Хэнтий аймгийн Хэрлэн сумын нутаг, ГЦТ-5024-өөс зүүн хойш 2.0 км-т, ГЦТ-4888-аас баруун урагш 2.0 км-т сайжруулсан шороон замын зүүн талд 24.28 метрт оршино. Окоптой

9. Байршлын тойм зураг



10. Төв цэгийн хэлбэр



11. а. Судалгаа **6** Шинээр суулгасан
(өмнөх дугаарыг дугуйлна)

12. Огноо: 2012 оны 9-р сар

13. Хувийн хэрэг хөтөлсөн: Ахлах инженер


Б.Булган-Эрдэнэ

14. Байгууллага: "ГЕОСЕТ" ХХК

**ГЕОДЕЗИЙН БАЙНГЫН ЦЭГ ТЭМДЭГТИЙН
ХУВИЙН ХЭРЭГ
Дугаар 10**

1.	Цэгийн нэр	ПЦ-4888	2.	Төвийн дугаар	ГЦТ-4888
3.	Трапецийн дугаар (1:100000)	L-49-18	4.	Сүлжээний төрөл	GPS
5.	Байршил (аймаг, сум, хот, дүүрэг, хороо)	Хэнтий аймаг, Хэрлэн сум			
6.	Координат	B=47°26'37.36274"	L=110°49'06.05749"	X= 5254490.112	Y= 486304.649

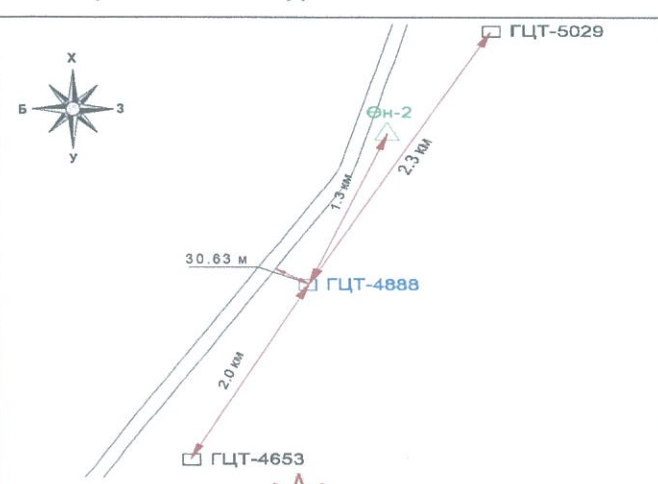
7. Цэгийн фото зураг



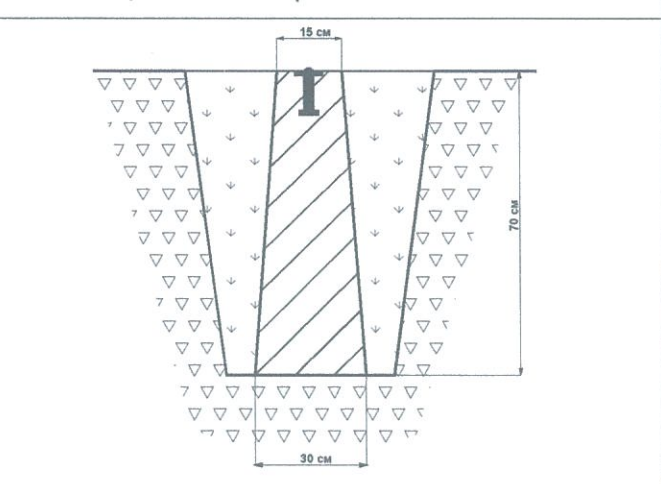
8. Байршлын тухай тэмдэглэл:

Хэнтий аймгийн Хэрлэн сумын нутаг, ГЦТ-4653-аас зүүн хойш 2.0 км-т, ГЦТ-5029-өөс баруун урагш 2.3 км-т, өнцгийн орой 2-оос баруун урагш 1.3 км-т, сайжруулсан шороон замын зүүн талд 30.63 метрт оршино. Окоптой

9. Байршлын тойм зураг



10. Төв цэгийн хэлбэр



11. а. Судалгаа  Шинээр суулгасан
(өмнөх дугаарыг дугуйлна)

12. Огноо: 2012 оны 9-р сар

13. Хувийн хэрэг хөтөлсөн: Ахлах инженер

Б.Булган-Эрдэнэ

14. Байгууллага: "ГЕОСЕТ" ХХК

**ГЕОДЕЗИЙН БАЙНГЫН ЦЭГ ТЭМДЭГТИЙН
ХУВИЙН ХЭРЭГ
Дугаар 11**


1.	Цэгийн нэр	ПЦ-5029	2.	Төвийн дугаар	ГЦТ-5029
3.	Трапецийн дугаар (1:100000)	L-49-18	4.	Сүлжээний төрөл	GPS
5.	Байршил (аймаг, сум, хот, дүүрэг, хороо)	Хэнтий аймаг, Хэрлэн сум			
6.	Координат	B=47°27'43.38747"	L=110°49'57.47862"	X= 5256525.937	Y= 487385.935

7. Цэгийн фото зураг

Ойроос



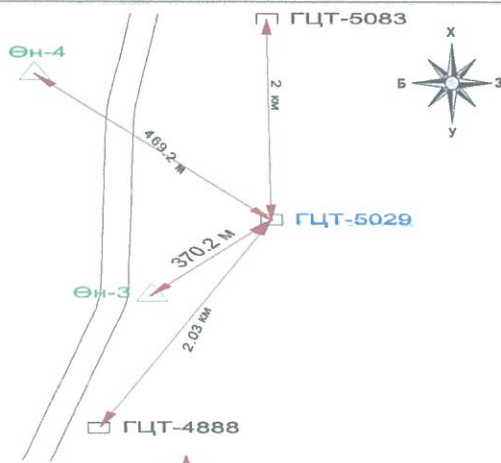
Холоос



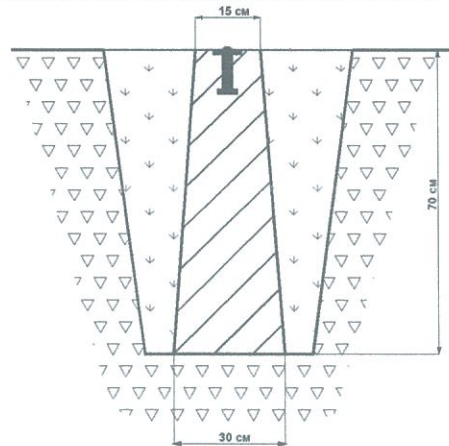
8. Байршлын тухай тэмдэглэл:

Хэнтий аймгийн Хэрлэн сумын нутаг, ГЦТ-4888-аас зүүн хойш 2,03 км-т, ГЦТ-5083-аас урд зүгт 2 км-т, Өнцгийн орой 3-аас зүүн хойш 370.2 м-т, Өнцгийн орой 4-өөс зүүн урд 469.2 м-т, сайжруулсан шороон замын зүүн талд оршино. Чулуун окоптой

9. Байршлын тойм зураг



10. Төв цэгийн хэлбэр



11. а. Судалгаа **6** Шинээр суулгасан
(өмнөх дугаарыг дугуйлна)

12. Огноо: 2012 оны 9-р сар

13. Хувийн хэрэг хөтөлсөн: Ахлах инженер

Б.Булган-Эрдэнэ

14. Байгууллага: "ГЕОСЕТ" ХХК

**ГЕОДЕЗИЙН БАЙНГЫН ЦЭГ ТЭМДЭГТИЙН
ХУВИЙН ХЭРЭГ
Дугаар 12**

1.	Цэгийн нэр	ПЦ-5083	2.	Төвийн дугаар	ГЦТ-5083
3.	Трапецийн дугаар (1:100000)	L-49-18	4.	Сүлжээний төрөл	GPS
5.	Байршил (аймаг, сум, хот, дүүрэг, хороо)	Хэнтий аймаг, Хэрлэн сум			
6.	Координат	B=47°28'49.22080"	L=110°49'56.09935"	X= 5258558.339	Y= 487361.444

7. Цэгийн фото зураг

Ойроос



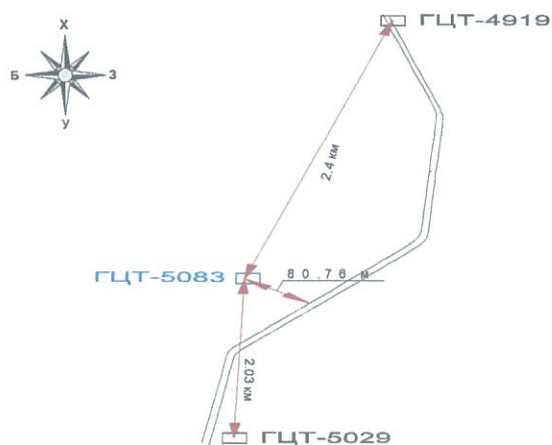
Холоос



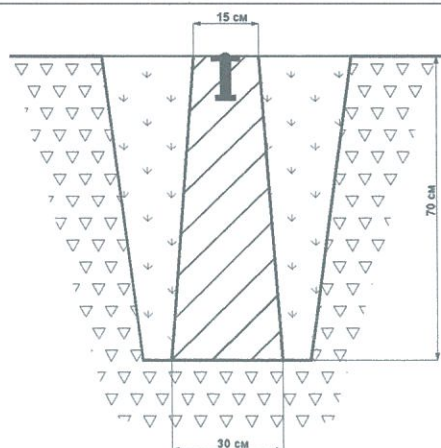
8. Байршлын тухай тэмдэглэл:

Хэнтий аймгийн Хэрлэн сумын нутаг, ГЦТ-5029-өөс хойд зүгт 2,03 км-т, ГЦТ-4919-өөс баруун урагш 2.4 км-т, сайжруулсан шороон замын баруун хойно 80.76 метрт оршино. Окоптой

9. Байршлын тойм зураг



10. Төв цэгийн хэлбэр



11. а. Судалгаа **6** Шинээр суулгасан
(өмнөх дугаарыг дугуйлна)

12. Огноо: 2012 оны 9-р сар

13. Хувийн хэрэг хөтөлсөн: Ахлах инженер

Б.Булган-Эрдэнэ

14. Байгууллага: "ГЕОСЕТ" ХХК

**ГЕОДЕЗИЙН БАЙНГЫН ЦЭГ ТЭМДЭГТИЙН
ХУВИЙН ХЭРЭГ
Дугаар 13**

1.	Цэгийн нэр	ПЦ-4919	2.	Төвийн дугаар	ГЦТ-4919
3.	Трапецийн дугаар (1:100000)	L-49-18	4.	Сүлжээний төрөл	GPS
5.	Байршил (аймаг, сум, хот, дүүрэг, хороо)	Хэнтий аймаг, Хэрлэн сум			
6.	Координат	B=47°30'04.95516"	L=110°50'24.62526"	X= 5260895.083	Y= 487963.248

7. Цэгийн фото зураг

Ойроос



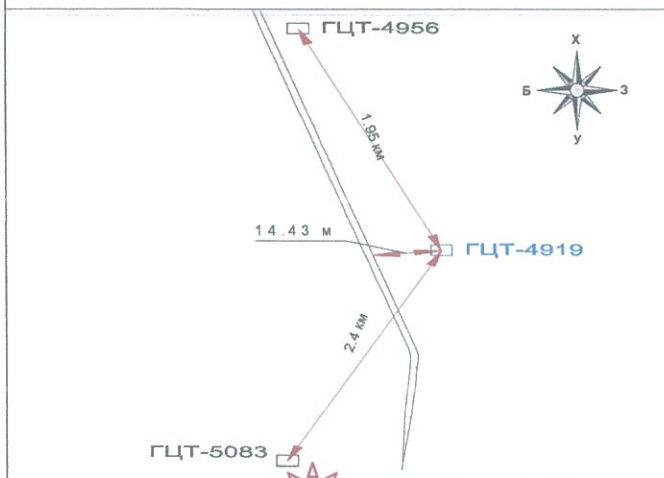
Холоос



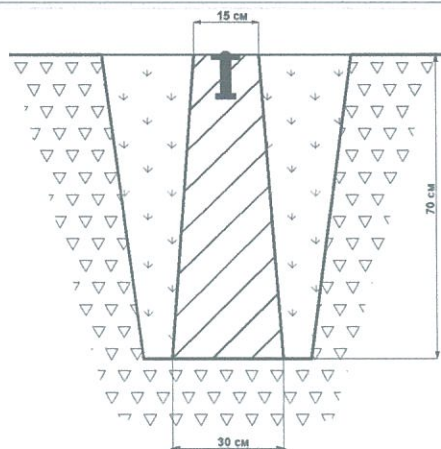
8. Байршлын тухай тэмдэглэл:

Хэнтий аймгийн Хэрлэн сумын нутаг, ГЦТ-5083-аас зүүн хойш 2.4 км-т, ГЦТ-4956-аас зүүн урд зүгт 1.95 км-т, сайжруулсан шороон замын зүүн талд 14.43 метрт оршино. Окоптой

9. Байршлын тойм зураг



10. Төв цэгийн хэлбэр



11. а. Судалгаа  Шинээр суулгасан
(өмнөх дугаарыг дугуйлна)

12. Огноо: 2012 оны 9-р сар

13. Хувийн хэрэг хөтөлсөн: Ахлах инженер

Б.Булган-Эрдэнэ

14. Байгууллага: "ГЕОСЕТ" ХХК

**ГЕОДЕЗИЙН БАЙНГЫН ЦЭГ ТЭМДЭГТИЙН
ХУВИЙН ХЭРЭГ
Дугаар 14**

1.	Цэгийн нэр	ПЦ-4956	2.	Төвийн дугаар	ГЦТ-4956
3.	Трапещийн дугаар (1:100000)	L-49-18	4.	Сүлжээний төрөл	GPS
5.	Байршил (аймаг, сум, хот, дүүрэг, хороо)	Хэнтий аймаг, Хэрлэн сум			
6.	Координат	B=47°31'05.98174"	L=110°50'00.57140"	X= 5262780.102	Y= 487464.082

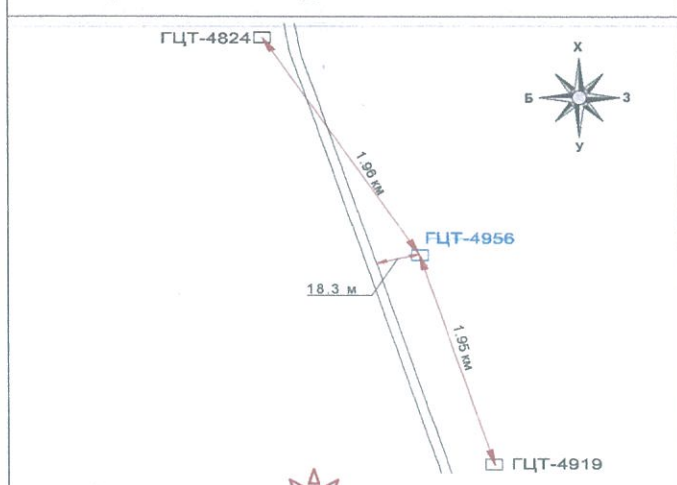
7. Цэгийн фото зураг



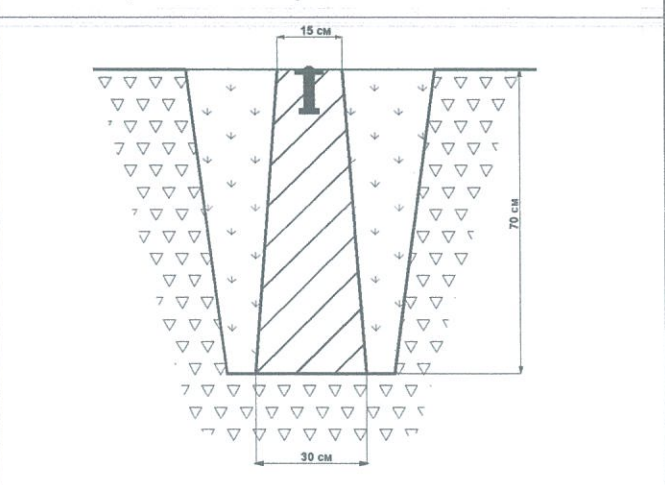
8. Байршлын тухай тэмдэглэл:

Хэнтий аймгийн Хэрлэн сумын нутаг, ГЦТ-4919-өөс баруун хойд зүгт 1.95 км-т, ГЦТ-4824-өөс зүүн урагш 1.96 км-т, сайжруулсан шороон замын зүүн талд 18.3 метрт оршино. Окоптой

9. Байршлын тойм зураг



10. Төв цэгийн хэлбэр



11. а. Судалгаа  Шинээр суулгасан
(өмнөх дугаарыг дугуйлна)

12. Огноо: 2012 оны 9-р сар

13. Хувийн хэрэг хөтөлсөн: Ахлах инженер

Б.Булган-Эрдэнэ

14. Байгууллага: "ГЕОСЕТ" ХХК

**ГЕОДЕЗИЙН БАЙНГЫН ЦЭГ ТЭМДЭГТИЙН
ХУВИЙН ХЭРЭГ
Дугаар 15**

1.	Цэгийн нэр	ПЦ-4824	2.	Төвийн дугаар	ГЦТ-4824
3.	Трапещийн дугаар (1:100000)	L-49-18	4.	Сүлжээний төрөл	GPS
5.	Байршил (аймаг, сум, хот, дүүрэг, хороо)	Хэнтий аймаг, Хэрлэн сум			
6.	Координат	B=47°32'07.40634"	L=110°49'36.41218"	X= 5264677.463	Y= 486963.066

7. Цэгийн фото зураг

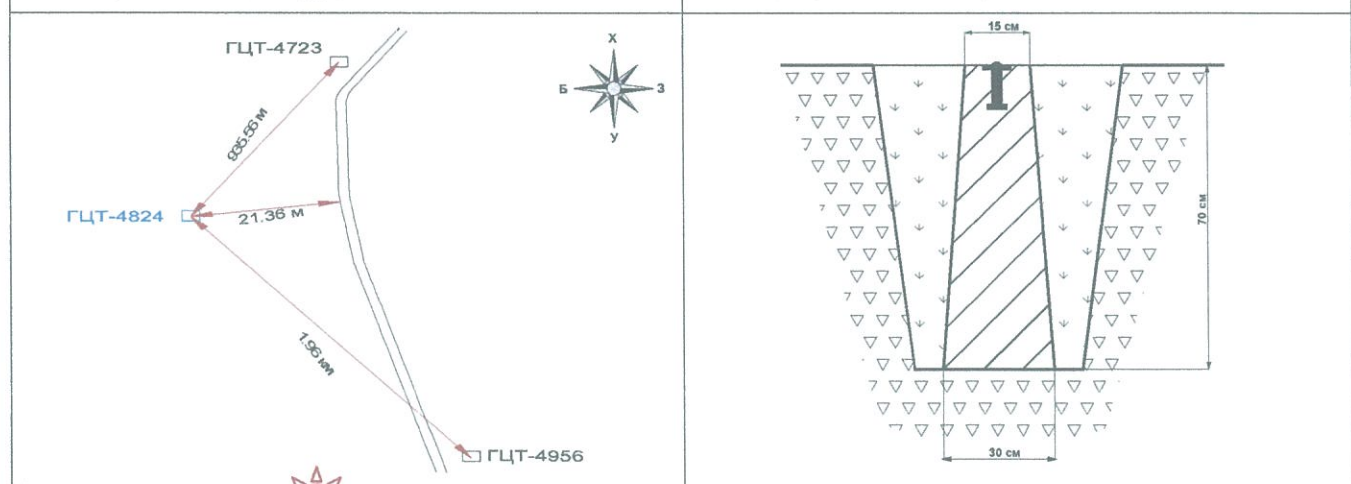


8. Байршлын тухай тэмдэглэл:

Хэнтий аймгийн Хэрлэн сумын нутаг, ГЦТ-4956-аас баруун хойд зүгт 1.96 км-т, ГЦТ-4723-аас баруун урагш 935.56 м-т, сайжруулсан шороон замын баруун талд 21.36 метрт оршино. Окоптой

9. Байршлын тойм зураг

10. Төв цэгийн хэлбэр



11. а. Судалгаа  **6.** Шинээр суулгасан
(өмнөх дугаарыг дугуйлна)

12. Огноо: 2012 оны 9-р сар

13. Хувийн хэрэг хөтөлсөн: Ахлах инженер

Б.Булган-Эрдэнэ

14. Байгууллага: "ГЕОСЕТ" ХХК

**ГЕОДЕЗИЙН БАЙНГЫН ЦЭГ ТЭМДЭГТИЙН
ХУВИЙН ХЭРЭГ
Дугаар 16**

1.	Цэгийн нэр	ПЦ-4723	2.	Төвийн дугаар	ГЦТ-4723
3.	Трапецийн дугаар (1:100000)	L-49-18	4.	Сүлжээний төрөл	GPS
5.	Байршил (аймаг, сум, хот, дүүрэг, хороо)	Хэнтий аймаг, Хэрлэн сум			
6.	Координат	B=47°32'37.52311"	L=110°49'41.39039"	X= 5265606.977	Y= 487069.199

7. Цэгийн фото зураг

Ойроос



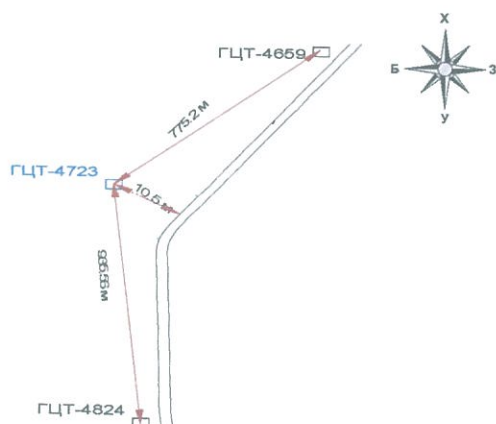
Холоос



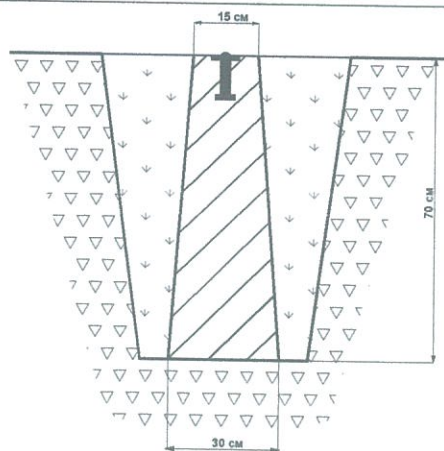
8. Байршлын тухай тэмдэглэл:

Хэнтий аймгийн Хэрлэн сумын нутаг, ГЦТ-4824-өөс хойд зүгт 935.56 м-т, ГЦТ-4659-өөс баруун урагш 775.2 м-т, сайжруулсан шороон замын баруун талд 10.5 метрт оршино. Окоптой

9. Байршлын тойм зураг



10. Төв цэгийн хэлбэр



11. а. Судалгаа  Шинээр суулгасан
(өмнөх дугаарыг дугуйлна)

12. Огноо: 2012 оны 9-р сар

13. Хувийн хэрэг хөтөлсөн: Ахлах инженер


Б.Булган-Эрдэнэ

14. Байгууллага: "ГЕОСЕТ" ХХК

**ГЕОДЕЗИЙН БАЙНГЫН ЦЭГ ТЭМДЭГТИЙН
ХУВИЙН ХЭРЭГ
Дугаар 17**

1.	Цэгийн нэр	ПЦ-4659	2.	Төвийн дугаар	ГЦТ-4659
3.	Трапецийн дугаар (1:100000)	L-49-18	4.	Сүлжээний төрөл	GPS
5.	Байршил (аймаг, сум, хот, дүүрэг, хороо)	Хэнтий аймаг, Хэрлэн сум			
6.	Координат	B=47°32'58.55361"	L=110°50'01.65580"	X= 5266255.295	Y= 487494.197

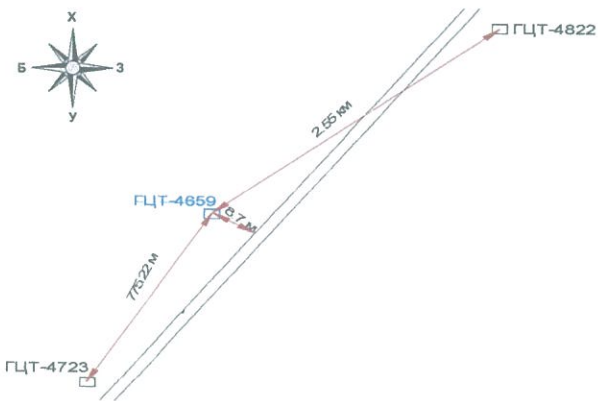
7. Цэгийн фото зураг



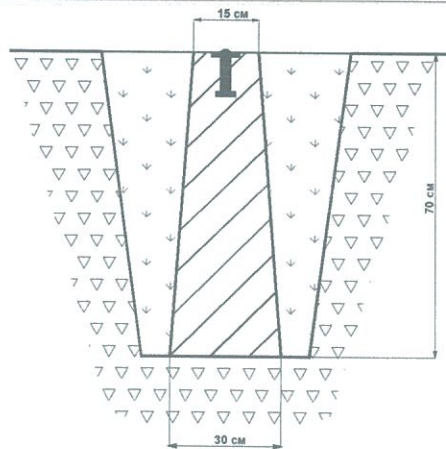
8. Байршлын тухай тэмдэглэл:

Хэнтий аймгийн Хэрлэн сумын нутаг, ГЦТ-4723-аас зүүн хойд зүгт 775.22 м-т, ГЦТ-4822-оос баруун урагш 2.55 км-т, сайжруулсан шороон замын баруун талд 8.7 метрт оршино. Окоптой

9. Байршлын тойм зураг



10. Төв цэгийн хэлбэр



11. а. Судалгаа  Шинээр суулгасан
(өмнөх дугаарыг дугуйлна)

12. Огноо: 2012 оны 9-р сар

13. Хувийн хэрэг хөтөлсөн: Ахлах инженер


Б.Булган-Эрдэнэ

14. Байгууллага: "ГЕОСЕТ" ХХК

**ГЕОДЕЗИЙН БАЙНГЫН ЦЭГ ТЭМДЭГТИЙН
ХУВИЙН ХЭРЭГ
Дугаар 18**

1.	Цэгийн нэр	ПЦ-4822	2.	Төвийн дугаар	ГЦТ-4822
3.	Трапедийн дугаар (1:100000)	L-49-18	4.	Сүлжээний төрөл	GPS
5.	Байршил (аймаг, сум, хот, дүүрэг, хороо)	Хэнтий аймаг, Хэрлэн сум			
6.	Координат	B=47°34'07.24488"	L=110°51'09.23691"	X= 5268373.042	Y= 488910.715

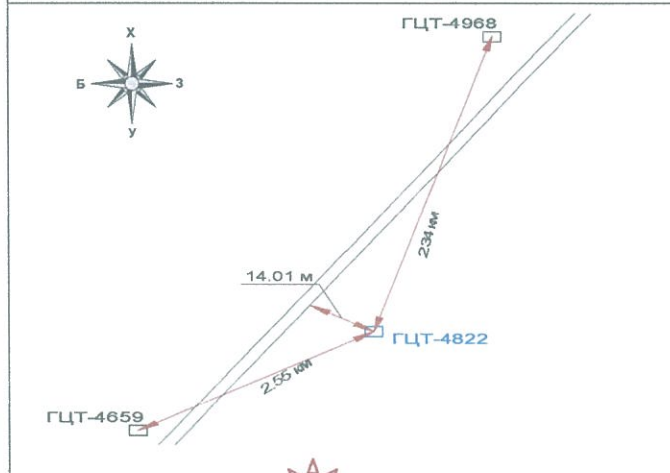
7. Цэгийн фото зураг



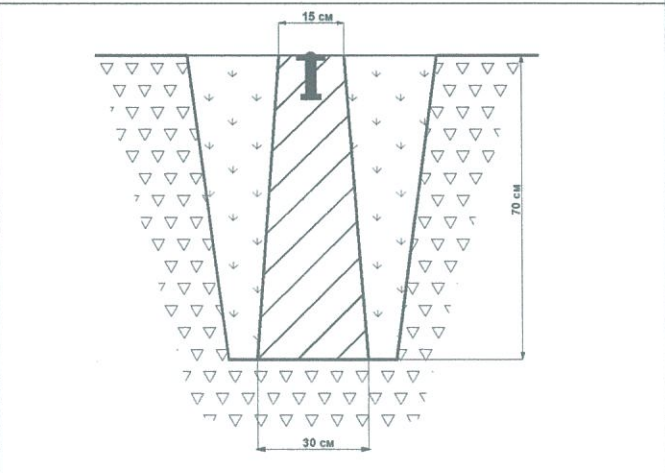
8. Байршлын тухай тэмдэглэл:

Хэнтий аймгийн Хэрлэн сумын нутаг, ГЦТ-4659-өөс зүүн хойд зүгт 2.55 км-т, ГЦТ-4968-аас урд зүгт 2.34 км-т, сайжруулсан шороон замын зүүн талд 14.01 метрт оршино. Окоптой

9. Байршлын тойм зураг



10. Төв цэгийн хэлбэр



11. а. Судалгаа  Шинээр суулгасан
(өмнөх дугаарыг дугуйлна)

12. Огноо: 2012 оны 9-р сар

13. Хувийн хэрэг хөтөлсөн: Ахлах инженер

Б.Булган-Эрдэнэ


14. Байгууллага: "ГЕОСЕТ" ХХК

**ГЕОДЕЗИЙН БАЙНГЫН ЦЭГ ТЭМДЭГТИЙН
ХУВИЙН ХЭРЭГ
Дугаар 19**

1.	Цэгийн нэр	ПЦ-4968	2.	Төвийн дугаар	ГЦТ-4968
3.	Трапещийн дугаар (1:100000)	L-49-18	4.	Сүлжээний төрөл	GPS
5.	Байршил (аймаг, сум, хот, дүүрэг, хороо)	Хэнтий аймаг, Хэрлэн сум			
6.	Координат	B=47°35'08.66281"	L=110°52'14.55955"	X= 5270266.676	Y= 490278.665

7. Цэгийн фото зураг

Ойроос



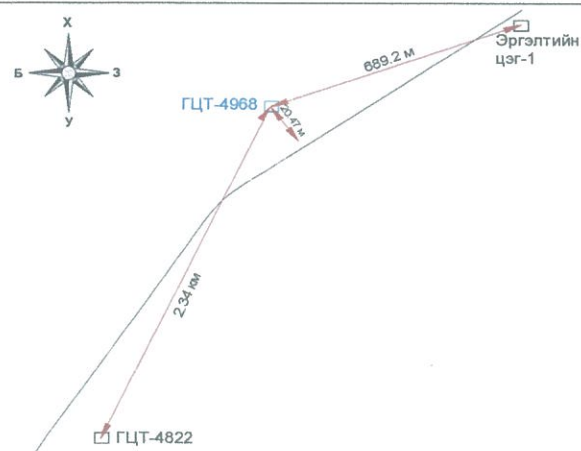
Холоос



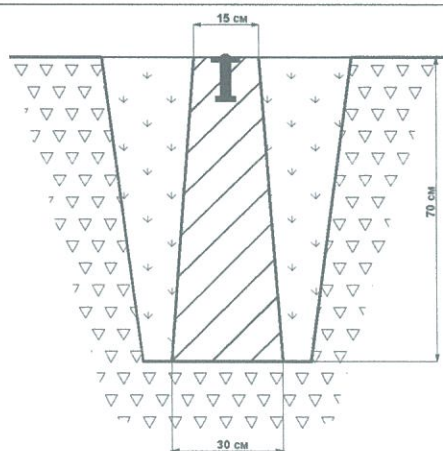
8. Байршлын тухай тэмдэглэл:

Хэнтий аймгийн Хэрлэн сумын нутаг, ГЦТ-4822-оос хойд зүгт 2.34 км-т, Эргэлт 1 цэгээс баруун урагш 689.2 м-т, сайжруулсан шороон замын баруун хойно 20.47 метрт оршино. Окоптой

9. Байршлын тойм зураг



10. Төв цэгийн хэлбэр



11. а. Судалгаа **6.** Шинээр суулгасан
(өмнөх дугаарыг дугуйлна)

12. Огноо: 2012 оны 9-р сар

13. Хувийн хэрэг хөтөлсөн: Ахлах инженер


Б.Булган-Эрдэнэ

14. Байгууллага: "ГЕОСЕТ" ХХК

**ГЕОДЕЗИЙН БАЙНГЫН ЦЭГ ТЭМДЭГТИЙН
ХУВИЙН ХЭРЭГ
Дугаар 20**

1.	Цэгийн нэр	Эргэлтийн цэг 1	2.	Төвийн дугаар	Эргэлтийн цэг
3.	Трапецийн дугаар (1:100000)	L-49-18	4.	Сүлжээний төрөл	GPS
5.	Байршил (аймаг, сум, хот, дүүрэг, хороо)		Хэнтий аймаг, Хэрлэн сум		
6.	Координат	B=47°35'20.26098"	L=110°52'42.75486"	X= 5270623.779	Y= 490868.122

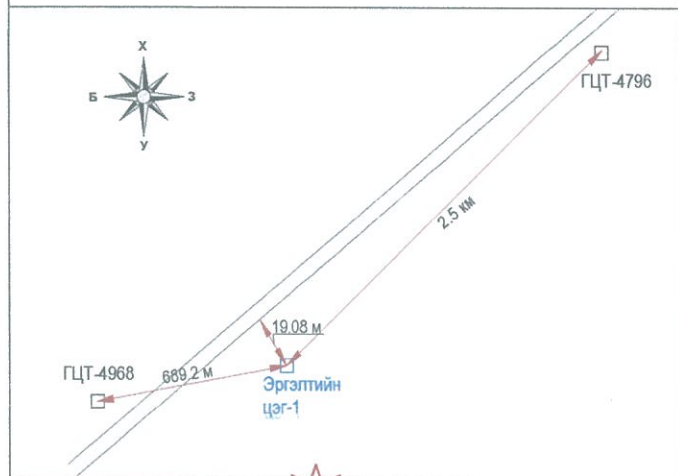
7. Цэгийн фото зураг



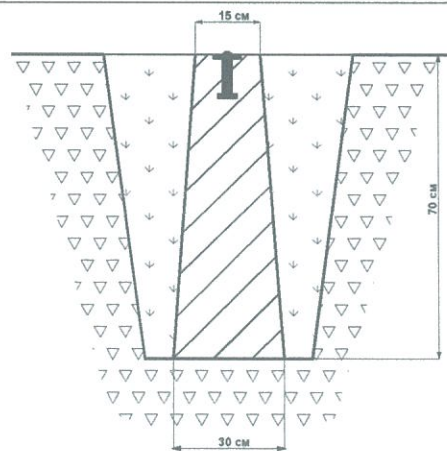
8. Байршлын тухай тэмдэглэл:

Хэнтий аймгийн Хэрлэн сумын нутаг, ГЦТ-4968-аас зүүн зүгт 689.2 м-т, ГЦТ-4796-аас баруун урагш 2.5 км-т, сайжруулсан шороон замын зүүн урд 19.08 метрт оршино. Окоптой

9. Байршлын тойм зураг



10. Төв цэгийн хэлбэр



11. а. Судалгаа **6.** Шинээр суулгасан
(өмнөх дугаарыг дугуйлна)

12. Огноо: 2012 оны 9-р сар

13. Хувийн хэрэг хөтөлсөн: Ахлах инженер


Б.Булган-Эрдэнэ

14. Байгууллага: "ГЕОСЕТ" ХХК

**ГЕОДЕЗИЙН БАЙНГЫН ЦЭГ ТЭМДЭГТИЙН
ХУВИЙН ХЭРЭГ
Дугаар 21**

1.	Цэгийн нэр	ПЦ-4796	2.	Төвийн дугаар	ГЦТ-4796
3.	Трапецийн дугаар (1:100000)	L-49-18	4.	Сүлжээний төрөл	GPS
5.	Байршил (аймаг, сум, хот, дүүрэг, хороо)	Хэнтий аймаг, Хэрлэн сум			
6.	Координат	B=47°36'07.20171"	L=110°54'20.70667"	X= 5272070.074	Y=492915.608

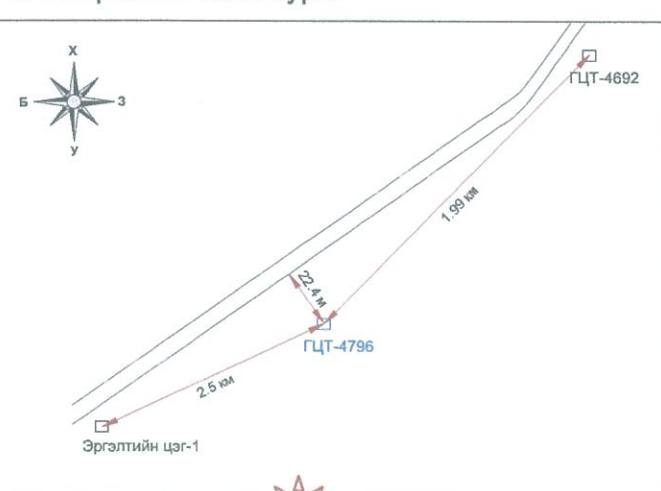
7. Цэгийн фото зураг



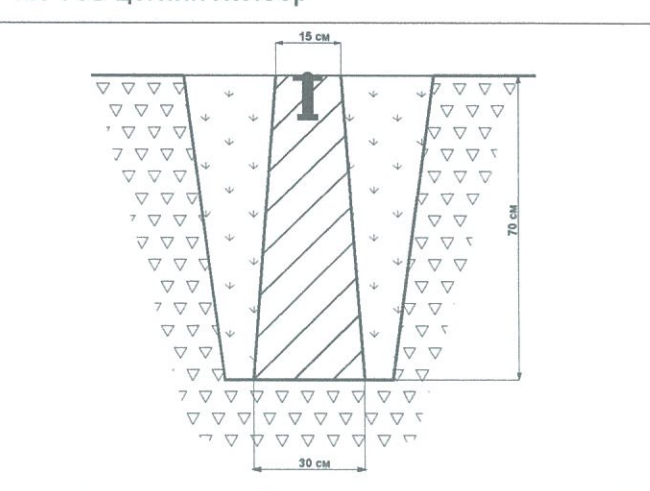
8. Байршлын тухай тэмдэглэл:

Хэнтий аймгийн Хэрлэн сумын нутаг, Эргэлтийн цэг 1-ээс зүүн хойд зүгт 2.5 км-т, ГЦТ-4692-оос баруун урагш 1.99 км-т, сайжруулсан шороон замын зүүн урд 22.4 метрт оршино. Окоптой

9. Байршлын тойм зураг



10. Төв цэгийн хэлбэр



11. а. Судалгаа **6** Шинээр суулгасан
(өмнөх дугаарыг дугуйлна)

12. Огноо: 2012 оны 9-р сар

13. Хувийн хэрэг хөтөлсөн: Ахлах инженер


Б.Булган-Эрдэнэ

14. Байгууллага: "ГЕОСЕТ" ХХК

**ГЕОДЕЗИЙН БАЙНГЫН ЦЭГ ТЭМДЭГТИЙН
ХУВИЙН ХЭРЭГ
Дугаар 22**

1.	Цэгийн нэр	ПЦ-4692	2.	Төвийн дугаар	ГЦТ-4692
3.	Трапещийн дугаар (1:100000)	L-49-18	4.	Сүлжээний төрөл	GPS
5.	Байршил (аймаг, сум, хот, дүүрэг, хороо)	Хэнтий аймаг, Хэрлэн сум			
6.	Координат	B=47°36'51.16297"	L=110°55'31.04286"	X= 5273425.635	Y= 494385.524

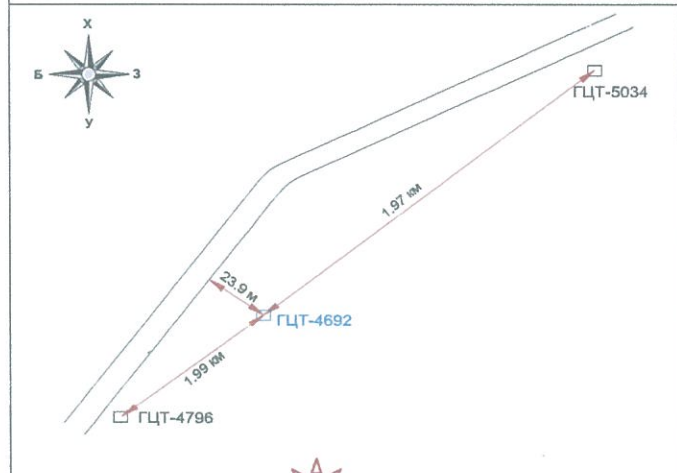
7. Цэгийн фото зураг



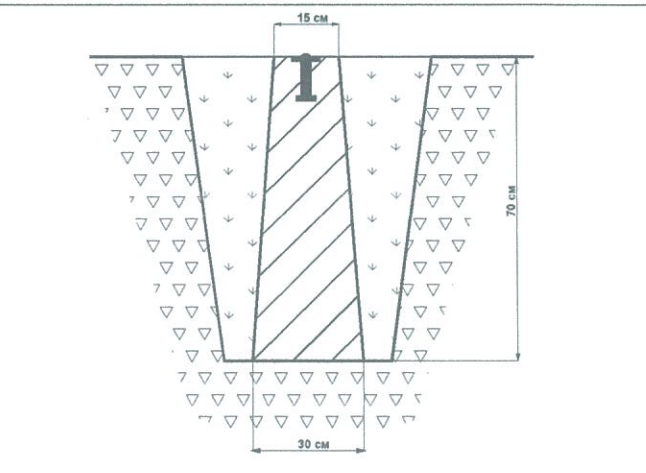
8. Байршлын тухай тэмдэглэл:

Хэнтий аймгийн Хэрлэн сумын нутаг, ГЦТ-4796-аас зүүн хойд зүгт 1.99 км-т, ГЦТ-5034-өөс баруун урагш 1.97 км-т, сайжруулсан шороон замын зүүн урд 23.9 метрт оршино. Окоптой

9. Байршлын тойм зураг



10. Төв цэгийн хэлбэр



11. а. Судалгаа  **6.** Шинээр суулгасан
(өмнөх дугаарыг дугуйлна)

12. Огноо: 2012 оны 9-р сар

13. Хувийн хэрэг хөтөлсөн: Ахлах инженер

Б.Булган-Эрдэнэ

14. Байгууллага: "ГЕОСЕТ" ХХК

**ГЕОДЕЗИЙН БАЙНГЫН ЦЭГ ТЭМДЭГТИЙН
ХУВИЙН ХЭРЭГ
Дугаар 23**

1.	Цэгийн нэр	ПЦ-5034	2.	Төвийн дугаар	ГЦТ-5034
3.	Трапецийн дугаар (1:100000)	L-49-18	4.	Сүлжээний төрөл	GPS
5.	Байршил (аймаг, сум, хот, дүүрэг, хороо)	Хэнтий аймаг, Хэрлэн сум			
6.	Координат	B=47°37'26.28005"	L=110°56'50.15916"	X= 5274508.405	Y= 496037.812

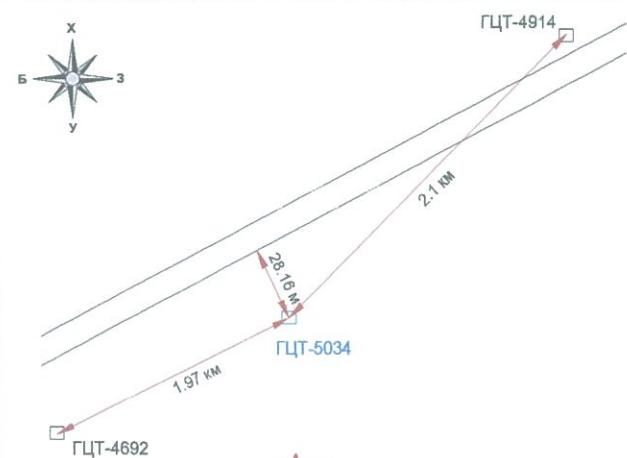
7. Цэгийн фото зураг



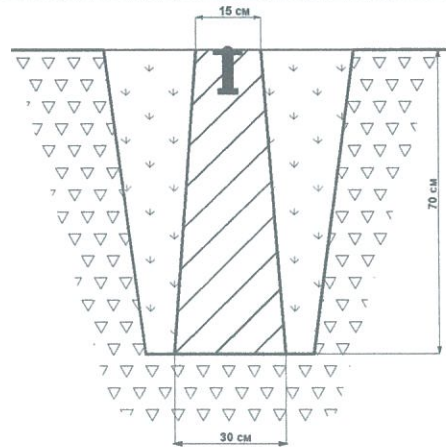
8. Байршлын тухай тэмдэглэл:

Хэнтий аймгийн Хэрлэн сумын нутаг, ГЦТ-4692-оос зүүн хойд зүгт 1.97 км-т, ГЦТ-4914-өөс баруун урагш 2.1 км-т, сайжруулсан шороон замын урд 28.16 метрт оршино. Окоптой

9. Байршлын тойм зураг



10. Төв цэгийн хэлбэр



11. а. Судалгаа  Шинээр суулгасан
(өмнөх дугаарыг дугуйлна)

12. Огноо: 2012 оны 9-р сар

13. Хувийн хэрэг хөтөлсөн: Ахлах инженер


Б.Булган-Эрдэнэ

14. Байгууллага: "ГЕОСЕТ" ХХК

**ГЕОДЕЗИЙН БАЙНГЫН ЦЭГ ТЭМДЭГТИЙН
ХУВИЙН ХЭРЭГ
Дугаар 24**

1.	Цэгийн нэр	ПЦ-4914	2.	Төвийн дугаар	ГЦТ-4914
3.	Трапещийн дугаар (1:100000)	L-49-18	4.	Сүлжээний төрөл	GPS
5.	Байршил (аймаг, сум, хот, дүүрэг, хороо)	Хэнтий аймаг, Хэрлэн сум			
6.	Координат	B=47°37'57.96038"	L=110°58'17.08479"	X= 5275485.484	Y= 497852.407

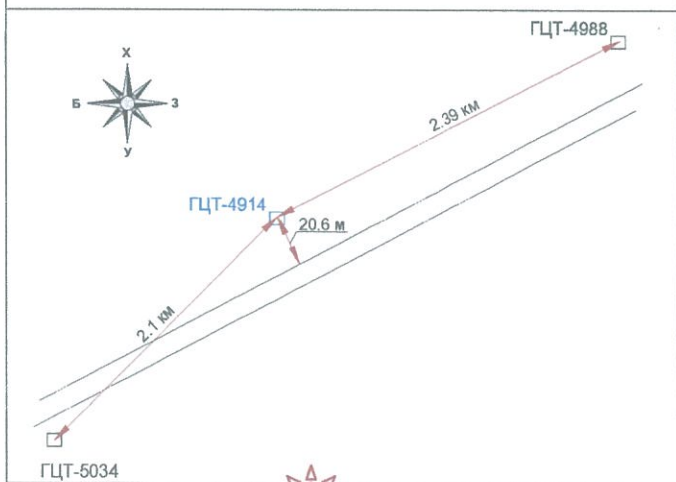
7. Цэгийн фото зураг



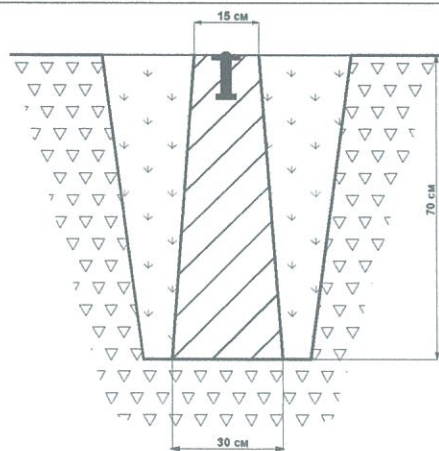
8. Байршлын тухай тэмдэглэл:

Хэнтий аймгийн Хэрлэн сумын нутаг, ГЦТ-5034 зүүн хойд зүгт 2.1 км-т, ГЦТ-4988-аас баруун урагш 2.39 км-т, сайжруулсан шороон замын хойно 20.6 метрт оршино. Окоптой

9. Байршлын тойм зураг



10. Төв цэгийн хэлбэр



11. а. Судалгаа  **6.** Шинээр суулгасан
(өмнөх дугаарыг дугуйлна)

12. Огноо: 2012 оны 9-р сар

13. Хувийн хэрэг хөтөлсөн: Ахлах инженер


Б.Булган-Эрдэнэ

14. Байгууллага: "ГЕОСЕТ" ХХК

**ГЕОДЕЗИЙН БАЙНГЫН ЦЭГ ТЭМДЭГТИЙН
ХУВИЙН ХЭРЭГ
Дугаар 25**

1.	Цэгийн нэр	ПЦ-4988	2.	Төвийн дугаар	ГЦТ-4988
3.	Трапецийн дугаар (1:100000)	L-49-18	4.	Сүлжээний төрөл	GPS
5.	Байршил (аймаг, сум, хот, дүүрэг, хороо)	Хэнтий аймаг, Хэрлэн сум			
6.	Координат	B=47°38'35.79333"	L=110°59'56.84278"	X= 5276653.063	Y= 499934.130

7. Цэгийн фото зураг

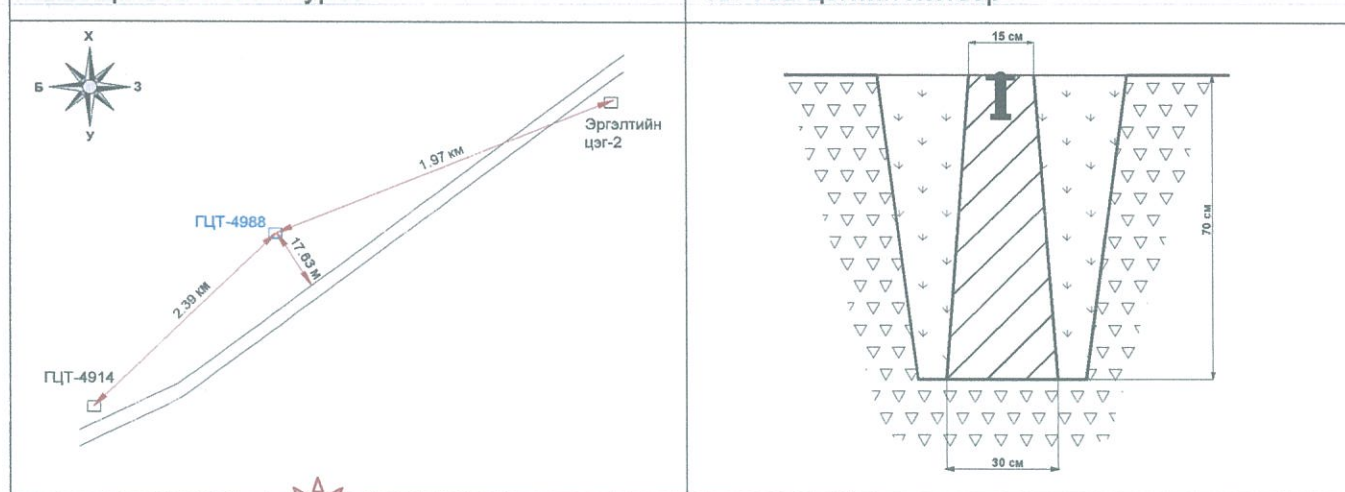


8. Байршлын тухай тэмдэглэл:

Хэнтий аймгийн Хэрлэн сумын нутаг, ГЦТ-4914-өөс зүүн хойд зүгт 2.39 км-т, Эргэлтийн цэг 2-оос баруун урагш 1.97 км-т, сайжруулсан шороон замын хойно 23.9 метрт оршино. Окоптой

9. Байршлын тойм зураг

10. Төв цэгийн хэлбэр



11. а. Судалгаа  Шинээр суулгасан
(өмнөх дугаарыг дугуйлна)

12. Огноо: 2012 оны 9-р сар

13. Хувийн хэрэг хөтөлсөн: Ахлах инженер


Б.Булган-Эрдэнэ

14. Байгууллага: "ГЕОСЕТ" ХХК

**ГЕОДЕЗИЙН БАЙНГЫН ЦЭГ ТЭМДЭГТИЙН
ХУВИЙН ХЭРЭГ
Дугаар 28**

1.	Цэгийн нэр	ПЦ-4885	2.	Төвийн дугаар	ГЦТ-4885
3.	Трапецийн дугаар (1:100000)	L-49-7	4.	Сүлжээний төрөл	GPS
5.	Байршил (аймаг, сум, хот, дүүрэг, хороо)	Хэнтий аймаг, Батноров сум			
6.	Координат	B=47°40'45.42336"	L=111°02'39.55866"	X= 5280655.955	Y= 503326.650

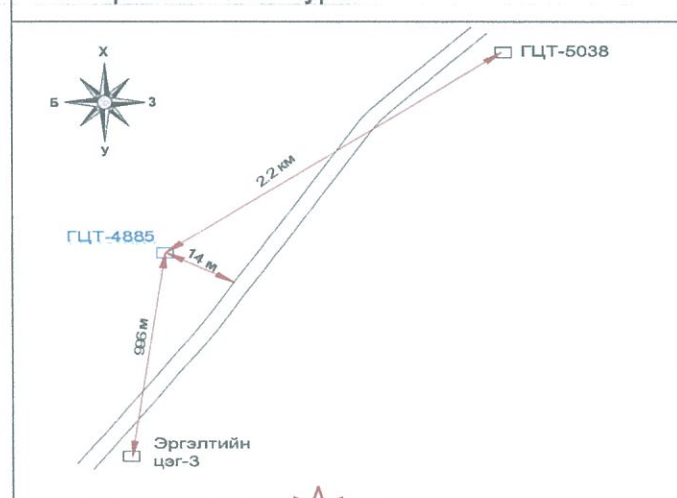
7. Цэгийн фото зураг



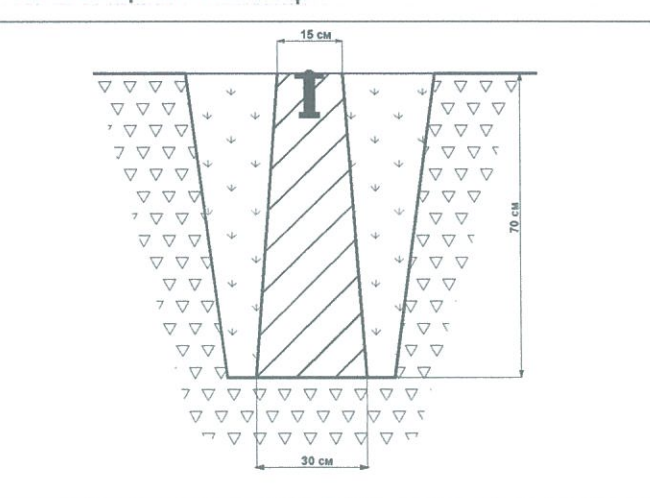
8. Байршлын тухай тэмдэглэл:

Хэнтий аймгийн Батноров сумын нутаг, Эргэлтийн цэг 3-аас хойд зүгт 996 м-т, ГЦТ-5038-аас баруун урагш 2.2 км-т, сайжруулсан шороон замын хойно 14 метрт оршино. Окоптой

9. Байршлын тойм зураг



10. Төв цэгийн хэлбэр



11. а. Судалгаа  Шинээр суулгасан
(өмнөх дугаарыг дугуйлна)

12. Огноо: 2012 оны 9-р сар

13. Хувийн хэрэг хөтөлсөн: Ахлах инженер

Б.Булган-Эрдэнэ

14. Байгууллага: "ГЕОСЕТ" ХХК

**ГЕОДЕЗИЙН БАЙНГЫН ЦЭГ ТЭМДЭГТИЙН
ХУВИЙН ХЭРЭГ
Дугаар 29**

1.	Цэгийн нэр	ГЦ-5038	2.	Төвийн дугаар	ГЦТ-5038
3.	Трапецийн дугаар (1:100000)	L-49-7	4.	Сүлжээний төрөл	GPS
5.	Байршил (аймаг, сум, хот, дүүрэг, хороо)	Хэнтий аймаг, Батноров сум			
6.	Координат	B=47°41'39.21436"	L=111°03'46.25737"	X= 5282317.560	Y= 504715.909

7. Цэгийн фото зураг

Ойроос

Холоос

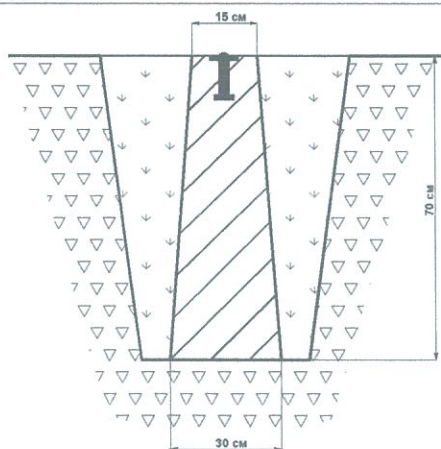
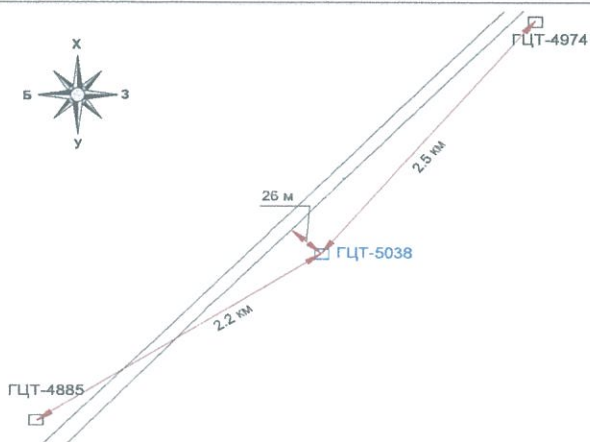


8. Байршлын тухай тэмдэглэл:

Хэнтий аймгийн Батноров сумын нутаг, ГЦТ-4885-аас зүүн хойд зүгт 2.2 км-т, ГЦТ-4974-өөс баруун урагш 2.5 км-т, сайжруулсан шороон замын зүүн талд 26 метрт оршино. Окоптой

9. Байршлын тойм зураг

10. Төв цэгийн хэлбэр



11. а. Судалгаа **6** Шинээр суулгасан
(өмнөх дугаарыг дугуйлна)

12. Огноо: 2012 оны 9-р сар

13. Хувийн хэрэг хөтөлсөн: Ахлах инженер

Б.Булган-Эрдэнэ

14. Байгууллага: "ГЕОСЕТ" ХХК

**ГЕОДЕЗИЙН БАЙНГЫН ЦЭГ ТЭМДЭГТИЙН
ХУВИЙН ХЭРЭГ
Дугаар 30**

1.	Цэгийн нэр	ПЦ-4974	2.	Төвийн дугаар	ГЦТ-4974
3.	Трапецийн дугаар (1:100000)	L-49-7	4.	Сүлжээний төрөл	GPS
5.	Байршил (аймаг, сум, хот, дүүрэг, хороо)	Хэнтий аймаг, Батноров сум			
6.	Координат	B=47°42'40.37796"	L=111°05'08.73981"	X= 5284207.466	Y= 506433.010

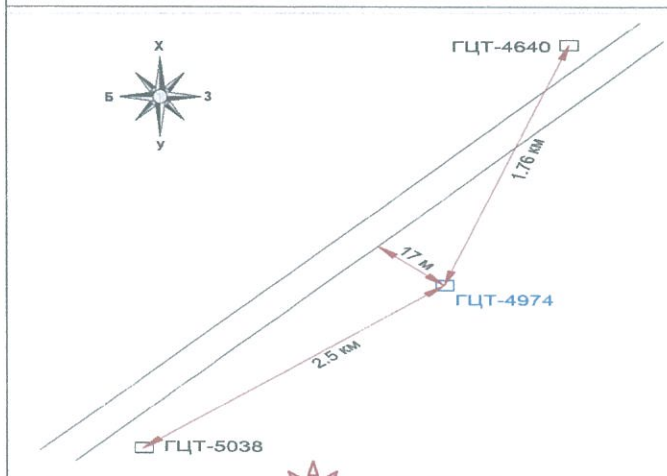
7. Цэгийн фото зураг



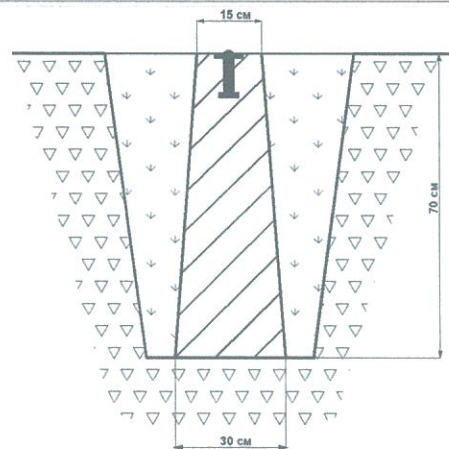
8. Байршлын тухай тэмдэглэл:

Хэнтий аймгийн Батноров сумын нутаг, ГЦТ-5038-аас зүүн хойд зүгт 2.5 км-т, ГЦТ-4640-өөс баруун урагш 1.76 км-т, сайжруулсан шороон замын урд 14 метрт оршино. Окоптой

9. Байршлын тойм зураг



10. Төв цэгийн хэлбэр



11. а. Судалгаа  Шинээр суулгасан
(өмнөх дугаарыг дугуйлна)

12. Огноо: 2012 оны 9-р сар

13. Хувийн хэрэг хөтөлсөн: Ахлах инженер

Б.Булган-Эрдэнэ

14. Байгууллага: "ГЕОСЕТ" ХХК

**ГЕОДЕЗИЙН БАЙНГЫН ЦЭГ ТЭМДЭГТИЙН
ХУВИЙН ХЭРЭГ
Дугаар 31**

1.	Цэгийн нэр	ПЦ-4640	2.	Төвийн дугаар	ГЦТ-4640
3.	Трапецийн дугаар (1:100000)	L-49-7	4.	Сүлжээний төрөл	GPS
5.	Байршил (аймаг, сум, хот, дүүрэг, хороо)	Хэнтий аймаг, Батноров сум			
6.	Координат	B=47°43'23.44283"	L=111°06'04.38984"	X= 5285538.378	Y= 507590.816

7. Цэгийн фото зураг

Ойроос



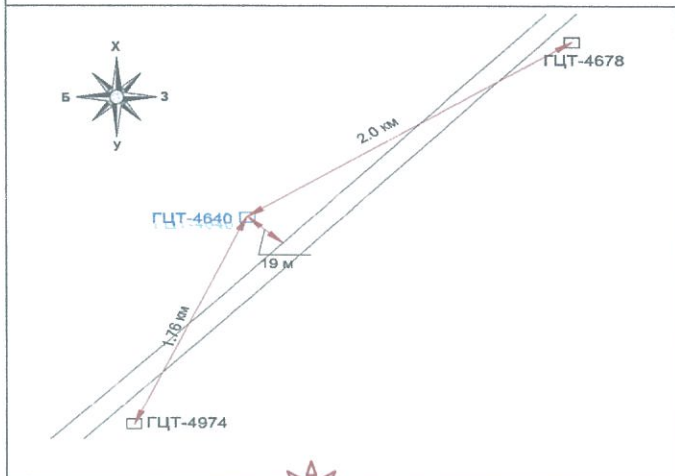
Холоос



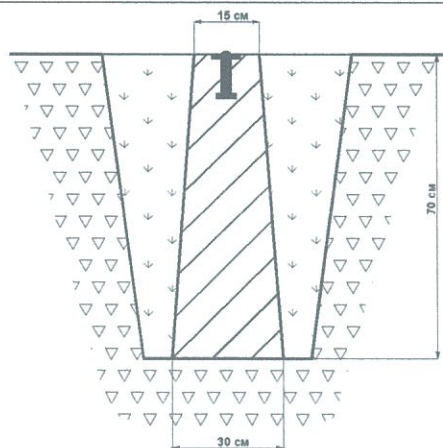
8. Байршлын тухай тэмдэглэл:

Хэнтий аймгийн Батноров сумын нутаг, ГЦТ-4974-өөс зүүн хойд зүгт 1.76 км-т, ГЦТ-4678-аас баруун урагш 2.0 км-т, сайжруулсан шороон замын хойно 14 метрт оршино. Окоптой

9. Байршлын тойм зураг



10. Төв цэгийн хэлбэр



11. а. Судалгаа **6** Шинээр суулгасан
(өмнөх дугаарыг дугуйлна)

12. Огноо: 2012 оны 9-р сар

13. Хувийн хэрэг хөтөлсөн: Ахлах инженер

Б.Булган-Эрдэнэ

14. Байгууллага: "ГЕОСЕТ" ХХК

**ГЕОДЕЗИЙН БАЙНГЫН ЦЭГ ТЭМДЭГТИЙН
ХУВИЙН ХЭРЭГ
Дугаар 32**


1.	Цэгийн нэр	ПЦ-4678	2.	Төвийн дугаар	ГЦТ-4678
3.	Трапецийн дугаар (1:100000)	L-49-7	4.	Сүлжээний төрөл	GPS
5.	Байршил (аймаг, сум, хот, дүүрэг, хороо)	Хэнтий аймаг, Батноров сум			
6.	Координат	B=47°44'10.54959"	L=111°07'12.13492"	X= 5286994.692	Y= 508999.798

7. Цэгийн фото зураг

Ойроос



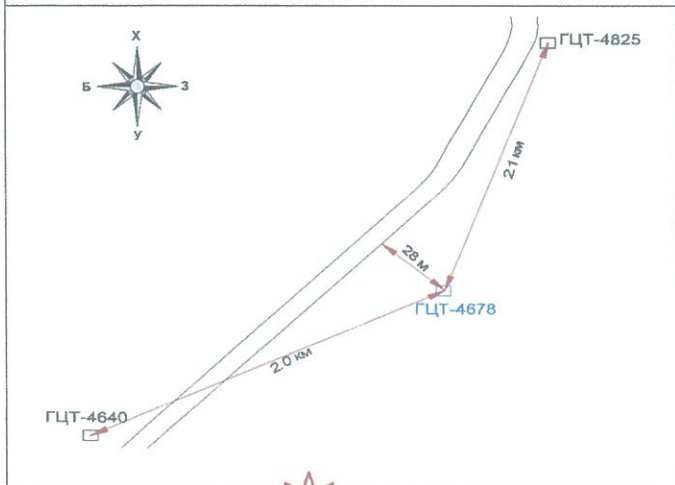
Холоос



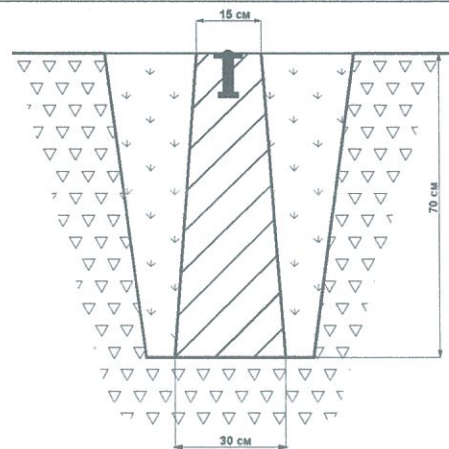
8. Байршлын тухай тэмдэглэл:

Хэнтий аймгийн Батноров сумын нутаг, ГЦТ-4640-өөс зүүн хойд зүгт 2.0 км-т, ГЦТ-4825-аас баруун урагш 2.1 км-т, сайжруулсан шороон замын урд 28 метрт оршино. Окоптой

9. Байршлын тойм зураг



10. Төв цэгийн хэлбэр



11. а. Судалгаа  Шинээр суулгасан
(өмнөх дугаарыг дугуйлна)

12. Огноо: 2012 оны 9-р сар

13. Хувийн хэрэг хөтөлсөн: Ахлах инженер

Б.Булган-Эрдэнэ

14. Байгууллага: "ГЕОСЕТ" ХХК

**ГЕОДЕЗИЙН БАЙНГЫН ЦЭГ ТЭМДЭГТИЙН
ХУВИЙН ХЭРЭГ
Дугаар 33**

1.	Цэгийн нэр	ПЦ-4825	2.	Төвийн дугаар	ГЦТ-4825
3.	Трапецийн дугаар (1:100000)	L-49-7	4.	Сүлжээний төрөл	GPS
5.	Байршил (аймаг, сум, хот, дүүрэг, хороо)	Хэнтий аймаг, Батноров сум			
6.	Координат	B=47°45'04.59927"	L=111°08'14.90397"	X= 5288665.512	Y= 510304.086

7. Цэгийн фото зураг

Ойроос



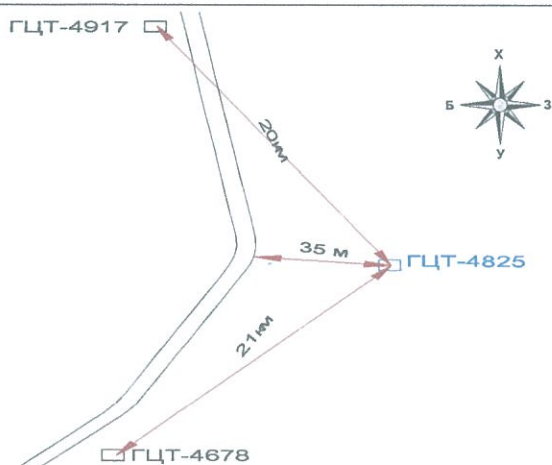
Холоос



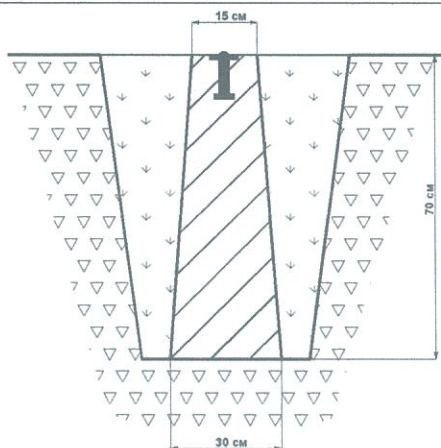
8. Байршлын тухай тэмдэглэл:

Хэнтий аймгийн Батноров сумын нутаг, ГЦТ-4678-аас зүүн хойд зүгт 2.1 км-т, ГЦТ-4917-аас зүүн урагш 2.0 км-т, сайжруулсан шороон замын зүүн талд 35 метрт оршино. Окоптой

9. Байршлын тойм зураг



10. Төв цэгийн хэлбэр



11. а. Судалгаа  Шинээр суулгасан
(өмнөх дугаарыг дугуйлна)

12. Огноо: 2012 оны 9-р сар

13. Хувийн хэрэг хөтөлсөн: Ахлах инженер

Б.Булган-Эрдэнэ

14. Байгууллага: "ГЕОСЕТ" ХХК

**ГЕОДЕЗИЙН БАЙНГЫН ЦЭГ ТЭМДЭГТИЙН
ХУВИЙН ХЭРЭГ
Дугаар 34**

1.	Цэгийн нэр	ПЦ-4917	2.	Төвийн дугаар	ГЦТ-4917
3.	Трапецийн дугаар (1:100000)	L-49-7	4.	Сүлжээний төрөл	GPS
5.	Байршил (аймаг, сум, хот, дүүрэг, хороо)	Хэнтий аймаг, Батноров сум			
6.	Координат	B=47°46'09.33383"	L=111°07'59.30482"	X= 5290663.465	Y= 509975.867

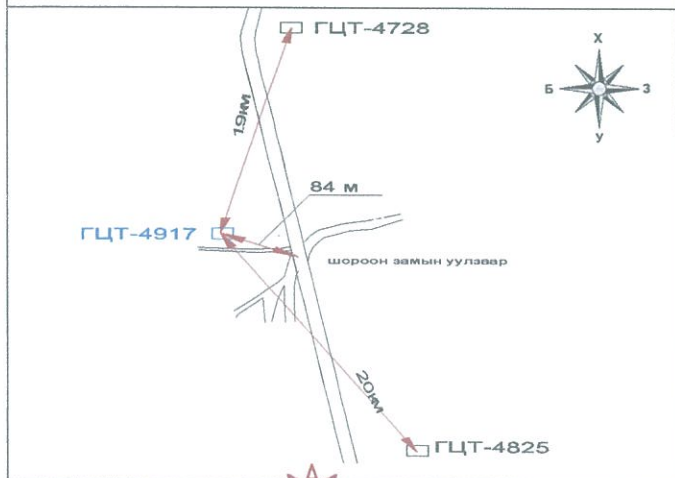
7. Цэгийн фото зураг



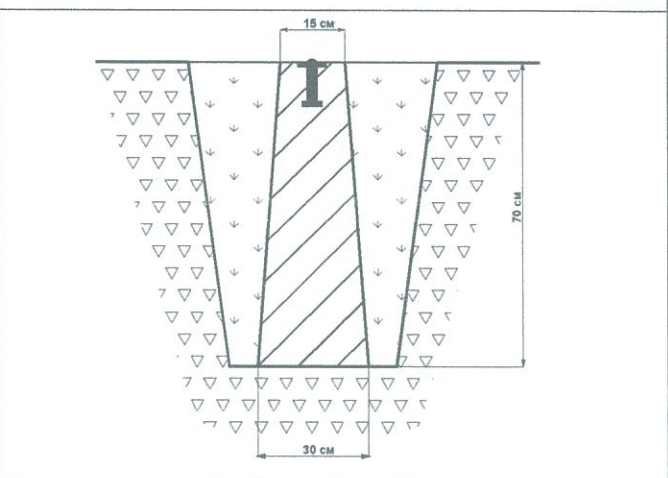
8. Байршлын тухай тэмдэглэл:

Хэнтий аймгийн Батноров сумын нутаг, ГЦТ-4825-аас баруун хойд зүгт 2.0 км-т, ГЦТ-4728-аас баруун урагш 1.9 км-т, сайжруулсан шороон замын уулзвараас 84 метрт оршино. Окоптой

9. Байршлын тойм зураг



10. Төв цэгийн хэлбэр



11. а. Судалгаа  Шинээр суулгасан
(өмнөх дугаарыг дугуйлна)

12. Огноо: 2012 оны 9-р сар

13. Хувийн хэрэг хөтөлсөн: Ахлах инженер


Б.Булган-Эрдэнэ

14. Байгууллага: "ГЕОСЕТ" ХХК

**ГЕОДЕЗИЙН БАЙНГЫН ЦЭГ ТЭМДЭГТИЙН
ХУВИЙН ХЭРЭГ
Дугаар 35**

1.	Цэгийн нэр	ПЦ-4728	2.	Төвийн дугаар	ГЦТ-4728
3.	Трапецийн дугаар (1:100000)	L-49-7	4.	Сүлжээний төрөл	GPS
5.	Байршил (аймаг, сум, хот, дүүрэг, хороо)	Хэнтий аймаг, Батноров сум			
6.	Координат	B=47°47'10.99918"	L=111°08'02.50251"	X= 5292567.352	Y= 510039.124

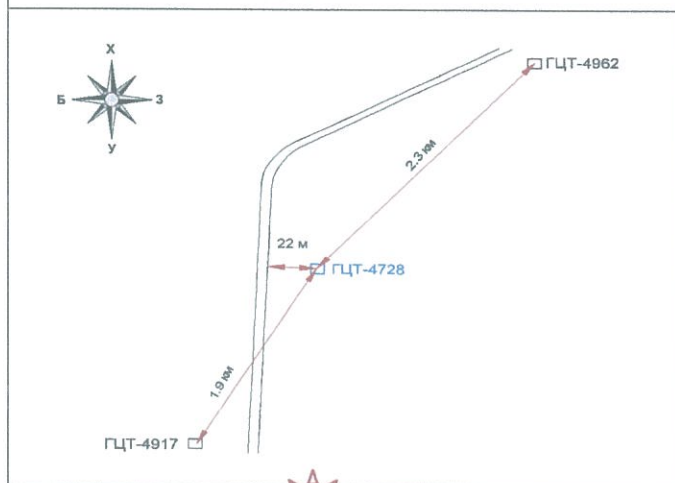
7. Цэгийн фото зураг



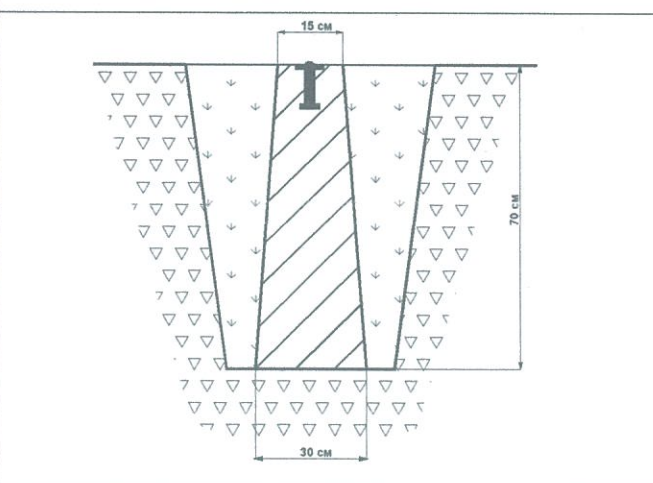
8. Байршлын тухай тэмдэглэл:

Хэнтий аймгийн Батноров сумын нутаг, ГЦТ-4917-аас зүүн хойд зүгт 1.9 км-т, ГЦТ-4962-аас баруун урагш 2.3 км-т, сайжруулсан шороон замын зүүн талд 22 метрт оршино. Окоптой

9. Байршлын тойм зураг



10. Төв цэгийн хэлбэр



11. а. Судалгаа  Шинээр суулгасан
(өмнөх дугаарыг дугуйлна)

12. Огноо: 2012 оны 9-р сар

13. Хувийн хэрэг хөтөлсөн: Ахлах инженер

Б.Булган-Эрдэнэ

14. Байгууллага: "ГЕОСЕТ" ХХК

**ГЕОДЕЗИЙН БАЙНГЫН ЦЭГ ТЭМДЭГТИЙН
ХУВИЙН ХЭРЭГ
Дугаар 36**

1.	Цэгийн нэр	ПЦ-4962	2.	Төвийн дугаар	ГЦТ-4962
3.	Трапецийн дугаар (1:100000)	L-49-7	4.	Сүлжээний төрөл	GPS
5.	Байршил (аймаг, сум, хот, дүүрэг, хороо)	Хэнтий аймаг, Батноров сум			
6.	Координат	B=47°47'56.28146"	L=111°09'28.75418"	X= 5293968.726	Y= 511830.852

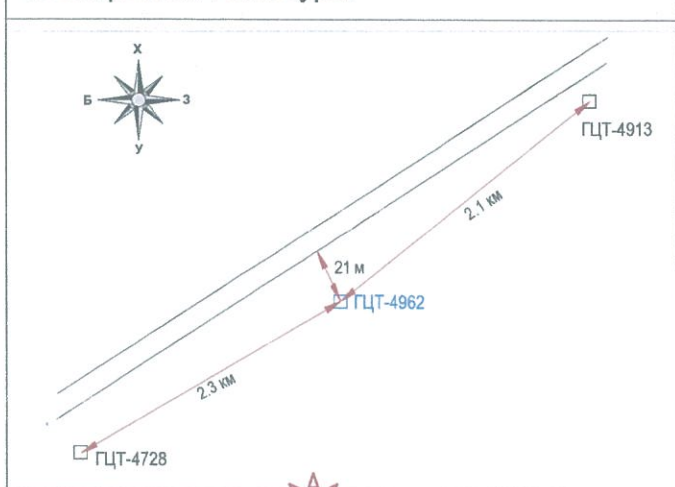
7. Цэгийн фото зураг



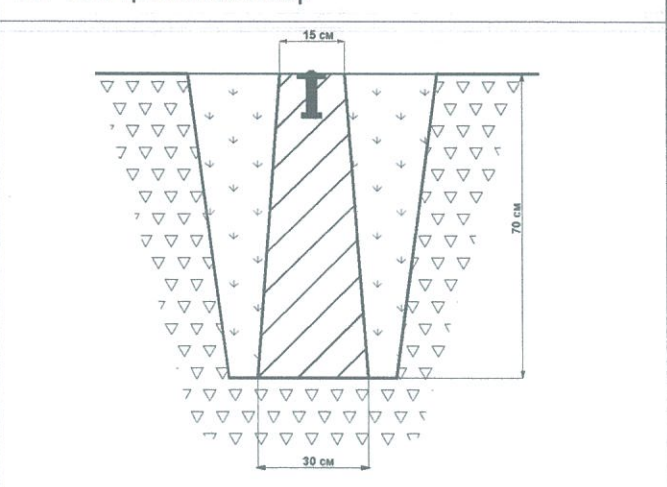
8. Байршлын тухай тэмдэглэл:

Хэнтий аймгийн Батноров сумын нутаг, ГЦТ-4728-аас зүүн хойд зүгт 2.3 км-т, ГЦТ-4913-аас баруун урагш 2.1 км-т, сайжруулсан шороон замын зүүн урд 21 метрт оршино. Окоптой

9. Байршлын тойм зураг



10. Төв цэгийн хэлбэр



11. а. Судалгаа  Шинээр суулгасан
(өмнөх дугаарыг дугуйлна)

12. Огноо: 2012 оны 9-р сар

13. Хувийн хэрэг хөтөлсөн: Ахлах инженер


Б.Булган-Эрдэнэ

14. Байгууллага: "ГЕОСЕТ" ХХК

**ГЕОДЕЗИЙН БАЙНГЫН ЦЭГ ТЭМДЭГТИЙН
ХУВИЙН ХЭРЭГ
Дугаар 37**

1.	Цэгийн нэр	ПЦ-4913	2.	Төвийн дугаар	ГЦТ-4913
3.	Трапещийн дугаар (1:100000)	L-49-7	4.	Сүлжээний төрөл	GPS
5.	Байршил (аймаг, сум, хот, дүүрэг, хороо)	Хэнтий аймаг, Батноров сум			
6.	Координат	$B=47^{\circ}48'29.27450''$	$L=111^{\circ}10'57.77144''$	$X=5294991.391$	$Y=513680.123$

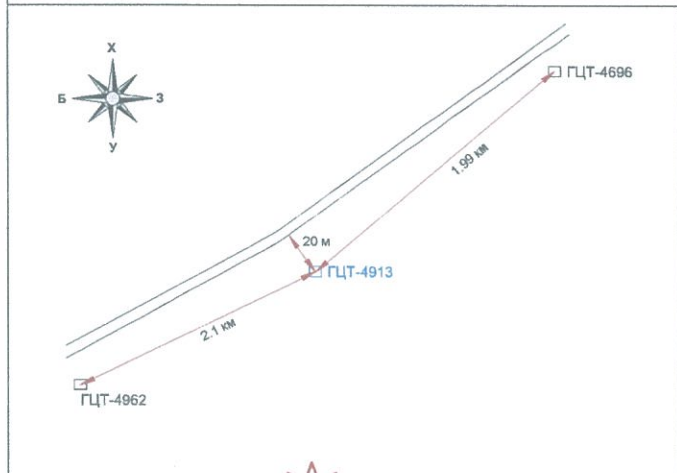
7. Цэгийн фото зураг



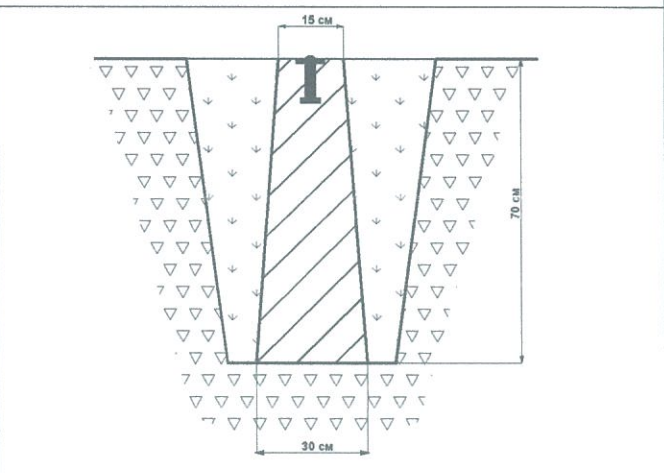
8. Байршлын тухай тэмдэглэл:

Хэнтий аймгийн Батноров сумын нутаг, ГЦТ-4962-аас зүүн хойд зүгт 2.1 км-т, ГЦТ-4696-аас баруун урагш 1.99 км-т, сайжруулсан шороон замын урд талд 20 метрт оршино. Окоптой

9. Байршлын тойм зураг



10. Төв цэгийн хэлбэр



11. а. Судалгаа  **6** Шинээр суулгасан
(өмнөх дугаарыг дугуйлна)

12. Огноо: 2012 оны 9-р сар

13. Хувийн хэрэг хөтөлсөн: Ахлах инженер

Б.Булган-Эрдэнэ

14. Байгууллага: "ГЕОСЕТ" ХХК

**ГЕОДЕЗИЙН БАЙНГЫН ЦЭГ ТЭМДЭГТИЙН
ХУВИЙН ХЭРЭГ
Дугаар 38**

1.	Цэгийн нэр	ПЦ-4696	2.	Төвийн дугаар	ГЦТ-4696
3.	Трапецийн дугаар (1:100000)	L-49-7	4.	Сүлжээний төрөл	GPS
5.	Байршил (аймаг, сум, хот, дүүрэг, хороо)	Хэнтий аймаг, Батноров сум			
6.	Координат	V=47°49'06.55102"	L=111°12'16.15246"	X= 5296146.303	Y= 515307.223

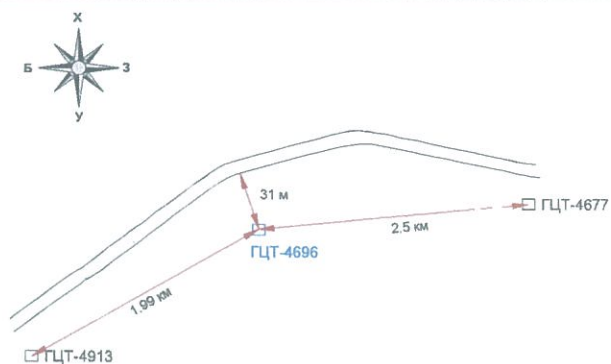
7. Цэгийн фото зураг



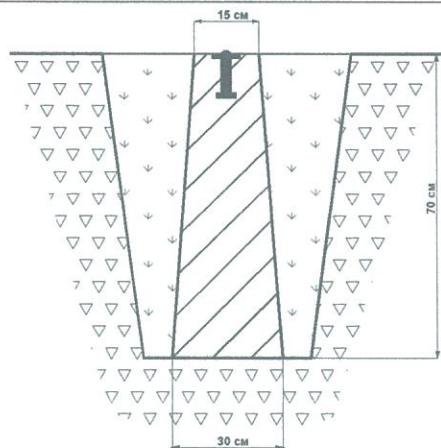
8. Байршлын тухай тэмдэглэл:

Хэнтий аймгийн Батноров сумын нутаг, ГЦТ-4913-аас зүүн хойд зүгт 1.99 км-т, ГЦТ-4677-аас баруун тийш 2.5 км-т, сайжруулсан шороон замын урд талд 31 метрт оршино. Окоптой

9. Байршлын тойм зураг



10. Төв цэгийн хэлбэр



11. а. Судалгаа  **6.** Шинээр суулгасан
(өмнөх дугаарыг дугуйлна)

12. Огноо: 2012 оны 9-р сар

13. Хувийн хэрэг хөтөлсөн: Ахлах инженер

Б.Булган-Эрдэнэ

14. Байгууллага: "ГЕОСЕТ" ХХК

**ГЕОДЕЗИЙН БАЙНГЫН ЦЭГ ТЭМДЭГТИЙН
ХУВИЙН ХЭРЭГ
Дугаар 39**

1.	Цэгийн нэр	ПЦ-4677	2.	Төвийн дугаар	ГЦТ-4677
3.	Трапецийн дугаар (1:100000)	L-49-7	4.	Сүлжээний төрөл	GPS
5.	Байршил (аймаг, сум, хот, дүүрэг, хороо)	Хэнтий аймаг, Батноров сум			
6.	Координат	$B=47^{\circ}49'20.90434''$	$L=111^{\circ}14'12.59998''$	$X= 5296596.341$	$Y= 517727.222$

7. Цэгийн фото зураг

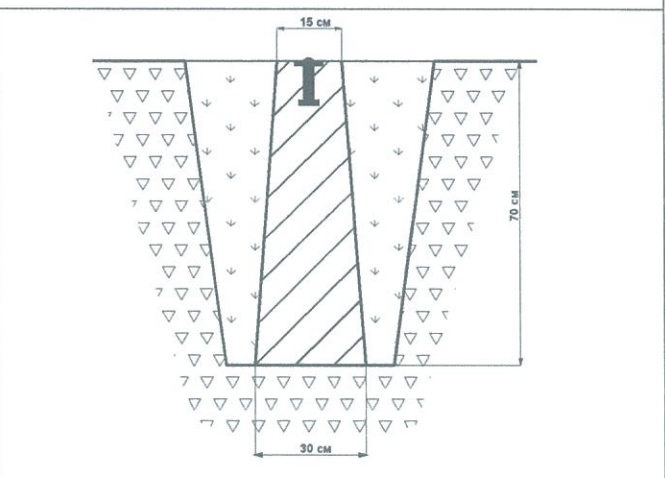
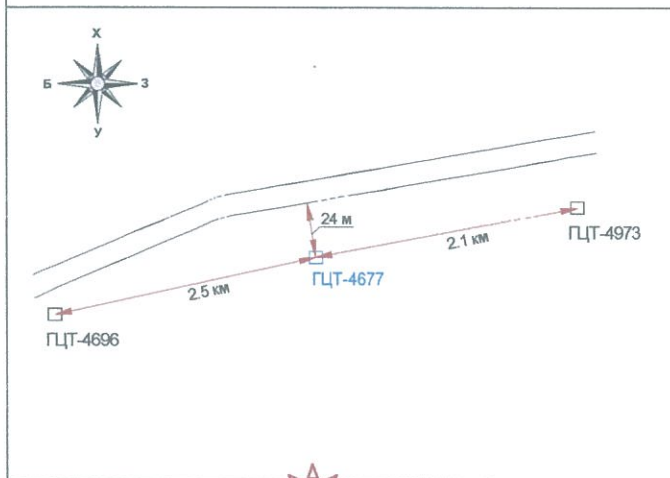


8. Байршлын тухай тэмдэглэл:

Хэнтий аймгийн Батноров сумын нутаг, ГЦТ-4696-аас зүүн хойд зүгт 2.5 км-т, ГЦТ-4973-аас баруун урагш 2.1 км-т, сайжруулсан шороон замын урд 24 метрт оршино. Окоптой

9. Байршлын тойм зураг

10. Төв цэгийн хэлбэр



11. а. Судалгаа  6. Шинээр суулгасан
(өмнөх дугаарыг дугуйлна)

12. Огноо: 2012 оны 9-р сар

13. Хувийн хэрэг хөтөлсөн: Ахлах инженер

Б.Булган-Эрдэнэ

14. Байгууллага: "ГЕОСЕТ" ХХК

**ГЕОДЕЗИЙН БАЙНГЫН ЦЭГ ТЭМДЭГТИЙН
ХУВИЙН ХЭРЭГ
Дугаар 40**

1.	Цэгийн нэр	ПЦ-4973	2.	Төвийн дугаар	ГЦТ-4973
3.	Трапещийн дугаар (1:100000)	L-49-7	4.	Сүлжээний төрөл	GPS
5.	Байршил (аймаг, сум, хот, дүүрэг, хороо)	Хэнтий аймаг, Батноров сум			
6.	Координат	B=47°49'31.26980"	L=111°15'50.63574"	X= 5296922.956	Y= 519764.483

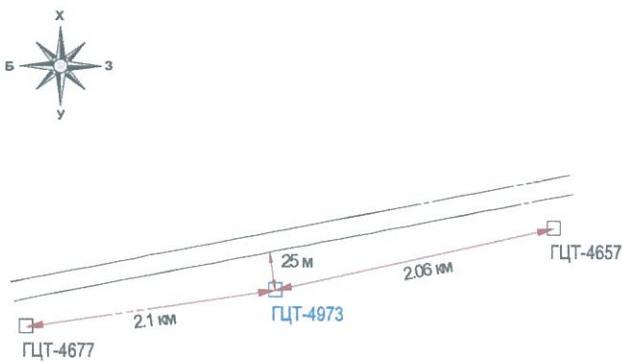
7. Цэгийн фото зураг



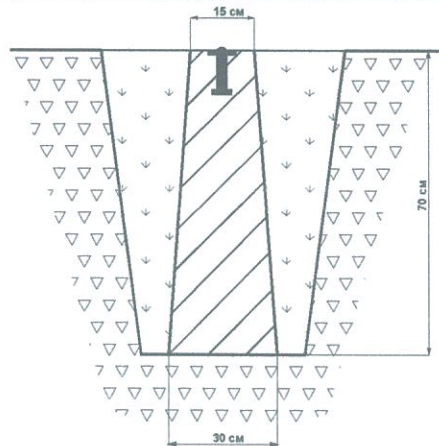
8. Байршлын тухай тэмдэглэл:

Хэнтий аймгийн Батноров сумын нутаг, ГЦТ-4677-аас зүүн зүгт 2.1 км-т, ГЦТ-4657-аас баруун урагш 2.06 км-т, сайжруулсан шороон замын урд 25 метрт оршино. Окоптой

9. Байршлын тойм зураг



10. Төв цэгийн хэлбэр



11. а. Судалгаа **6** Шинээр суулгасан
(өмнөх дугаарыг дугуйлна)

12. Огноо: 2012 оны 9-р сар

13. Хувийн хэрэг хөтөлсөн: Ахлах инженер


Б.Булган-Эрдэнэ

14. Байгууллага: "ГЕОСЕТ" ХХК

**ГЕОДЕЗИЙН БАЙНГЫН ЦЭГ ТЭМДЭГТИЙН
ХУВИЙН ХЭРЭГ
Дугаар 42**

1.	Цэгийн нэр	ПЦ-4859	2.	Төвийн дугаар	ГЦТ-4859
3.	Трапецийн дугаар (1:100000)	L-49-7	4.	Сүлжээний төрөл	GPS
5.	Байршил (аймаг, сум, хот, дүүрэг, хороо)	Хэнтий аймаг, Батноров сум			
6.	Координат	B=47°50'05.54810"	L=111°18'58.40578"	X= 5297995.877	Y= 523664.040

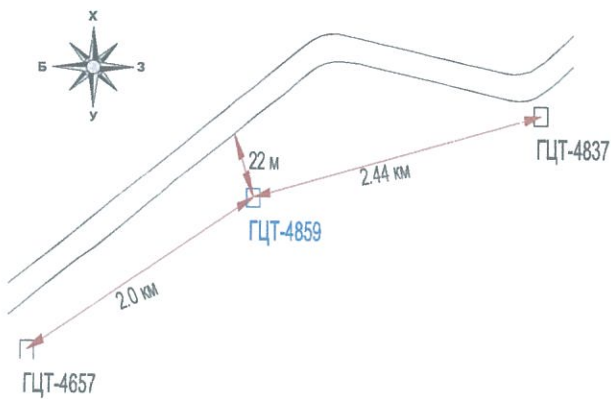
7. Цэгийн фото зураг



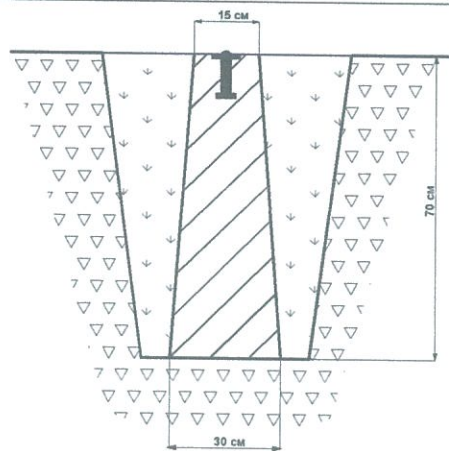
8. Байршлын тухай тэмдэглэл:

Хэнтий аймгийн Батноров сумын нутаг, ГЦТ-4657-аас зүүн хойд зүгт 2.0 км-т, ГЦТ-4837-аас баруун урагш 2.44 км-т, сайжруулсан шороон замын урд 22 метрт оршино. Окоптой

9. Байршлын тойм зураг



10. Төв цэгийн хэлбэр



11. а. Судалгаа  Шинээр суулгасан
(өмнөх дугаарыг дугуйлна)

12. Огноо: 2012 оны 9-р сар

13. Хувийн хэрэг хөтөлсөн: Ахлах инженер

Б.Булган-Эрдэнэ

14. Байгууллага: "ГЕОСЕТ" ХХК

**ГЕОДЕЗИЙН БАЙНГЫН ЦЭГ ТЭМДЭГТИЙН
ХУВИЙН ХЭРЭГ
Дугаар 43**

1.	Цэгийн нэр	ПЦ-4837	2.	Төвийн дугаар	ГЦТ-4837
3.	Трапещийн дугаар (1:100000)	L-49-7	4.	Сүлжээний төрөл	GPS
5.	Байршил (аймаг, сум, хот, дүүрэг, хороо)	Хэнтий аймаг, Батноров сум			
6.	Координат	B=47°50'29.14095"	L=111°20'50.74522"	X= 5298734.281	Y= 525995.964

7. Цэгийн фото зураг

Ойроос



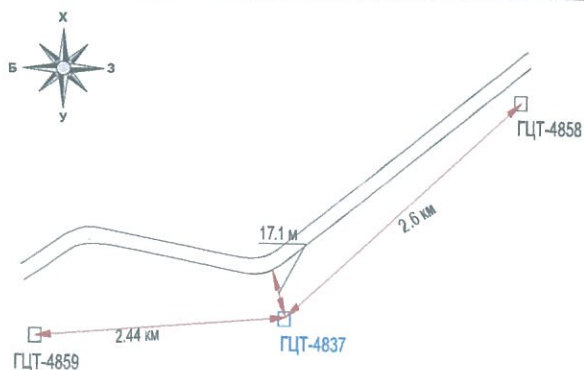
Холоос



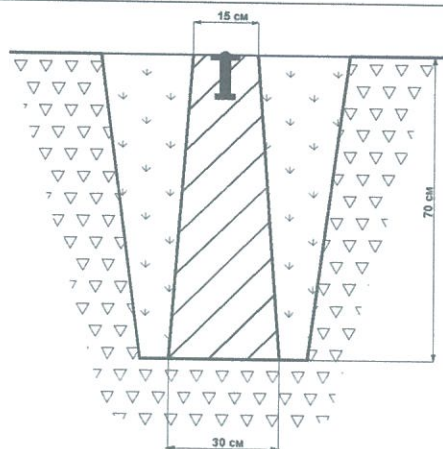
8. Байршлын тухай тэмдэглэл:

Хэнтий аймгийн Батноров сумын нутаг, ГЦТ-4859-өөс зүүн зүгт 2.44 км-т, ГЦТ-4858-аас баруун урагш 2.8 км-т, сайжруулсан шороон замын урд 17.1 метрт оршино. Окоптой

9. Байршлын тойм зураг



10. Төв цэгийн хэлбэр



11. а. Судалгаа **6.** Шинээр суулгасан
(өмнөх дугаарыг дугуйлна)

12. Огноо: 2012 оны 9-р сар

13. Хувийн хэрэг хөтөлсөн: Ахлах инженер


Б.Булган-Эрдэнэ

14. Байгууллага: "ГЕОСЕТ" ХХК

**ГЕОДЕЗИЙН БАЙНГЫН ЦЭГ ТЭМДЭГТИЙН
ХУВИЙН ХЭРЭГ
Дугаар 44**

1.	Цэгийн нэр	ПЦ-4858	2.	Төвийн дугаар	ГЦТ-4858
3.	Трапецийн дугаар (1:100000)	L-49-7	4.	Сүлжээний төрөл	GPS
5.	Байршил (аймаг, сум, хот, дүүрэг, хороо)	Хэнтий аймаг, Батноров сум			
6.	Координат	В=47°51'06.67357"	Л=111°22'41.85868"	Х= 5299903.866	Ү= 528299.713

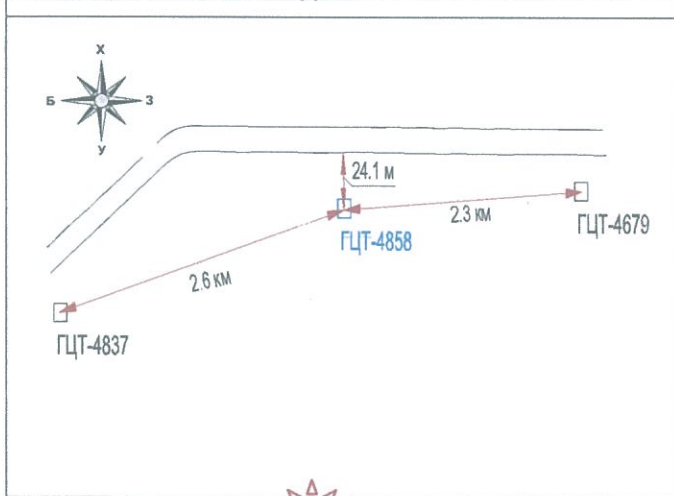
7. Цэгийн фото зураг



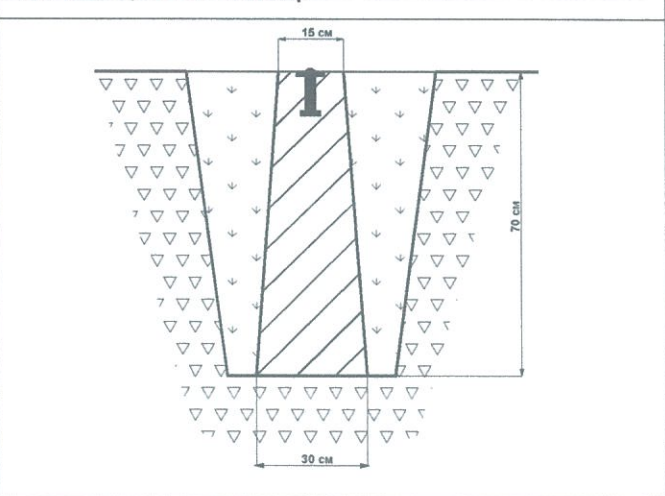
8. Байршлын тухай тэмдэглэл:

Хэнтий аймгийн Батноров сумын нутаг, ГЦТ-4837-оос зүүн хойд зүгт 2.6 км-т, ГЦТ-4679-өөс баруун зүгт 2.3 км-т, сайжруулсан шороон замын урд 24.1 метрт оршино. Окоптой

9. Байршлын тойм зураг



10. Төв цэгийн хэлбэр



11. а. Судалгаа  6 Шинээр суулгасан
(өмнөх дугаарыг дугуйлна)

12. Огноо: 2012 оны 9-р сар

13. Хувийн хэрэг хөтөлсөн: Ахлах инженер

Б.Булган-Эрдэнэ

14. Байгууллага: "ГЕОСЕТ" ХХК

**ГЕОДЕЗИЙН БАЙНГЫН ЦЭГ ТЭМДЭГТИЙН
ХУВИЙН ХЭРЭГ
Дугаар 45**

1.	Цэгийн нэр	ПЦ-4679	2.	Төвийн дугаар	ГЦТ-4679
3.	Трапещийн дугаар (1:100000)	L-49-7	4.	Сүлжээний төрөл	GPS
5.	Байршил (аймаг, сум, хот, дүүрэг, хороо)	Хэнтий аймаг, Батноров сум			
6.	Координат	B=47°51'04.70272"	L=111°24'32.24214"	X= 5299854.704	Y= 530593.823

7. Цэгийн фото зураг

Ойроос



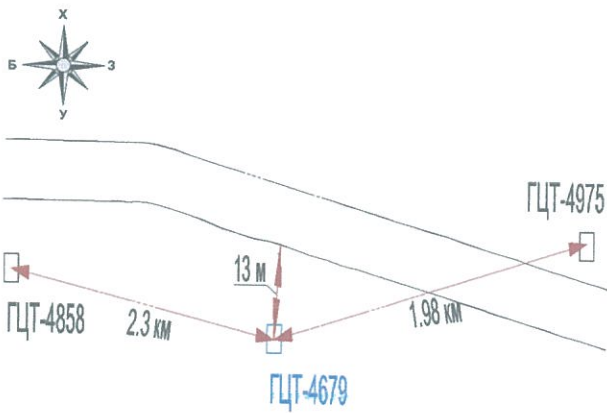
Холоос



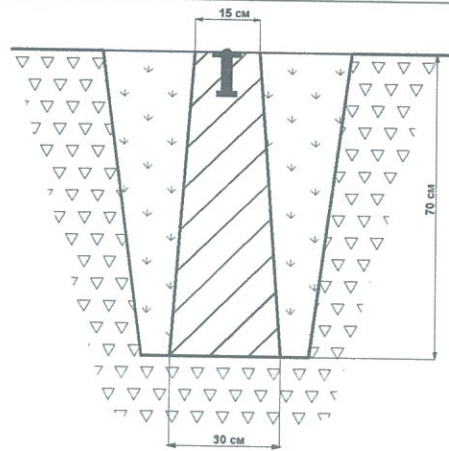
8. Байршлын тухай тэмдэглэл:

Хэнтий аймгийн Батноров сумын нутаг, ГЦТ-4858-аас зүүн зүгт 2.3 км-т, ГЦТ-4975-аас баруун урагш 1.98 км-т, сайжруулсан шороон замын урд 13 метрт оршино. Окоптой

9. Байршлын тойм зураг



10. Төв цэгийн хэлбэр



11. а. Судалгаа  Шинээр суулгасан
(өмнөх дугаарыг дугуйлна)

12. Огноо: 2012 оны 9-р сар

13. Хувийн хэрэг хөтөлсөн: Ахлах инженер

Б.Булган-Эрдэнэ

14. Байгууллага: "ГЕОСЕТ" ХХК

**ГЕОДЕЗИЙН БАЙНГЫН ЦЭГ ТЭМДЭГТИЙН
ХУВИЙН ХЭРЭГ
Дугаар 46**

1.	Цэгийн нэр	ПЦ-4975	2.	Төвийн дугаар	ГЦТ-4975
3.	Трапецийн дугаар (1:100000)	L-49-7	4.	Сүлжээний төрөл	GPS
5.	Байршил (аймаг, сум, хот, дүүрэг, хороо)	Хэнтий аймаг, Батноров сум			
6.	Координат	B=47°51'01.45963"	L=111°26'07.68196"	X= 5299765.416	Y= 532577.664

7. Цэгийн фото зураг

Ойроос



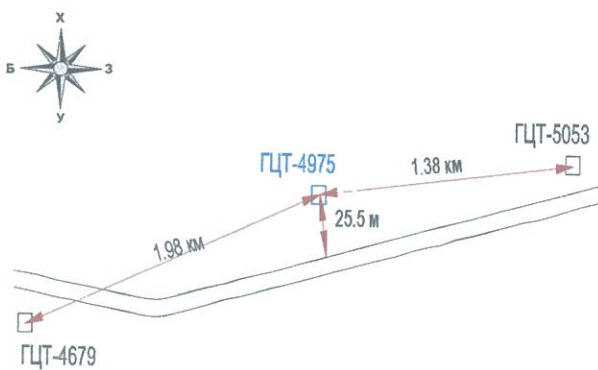
Холоос



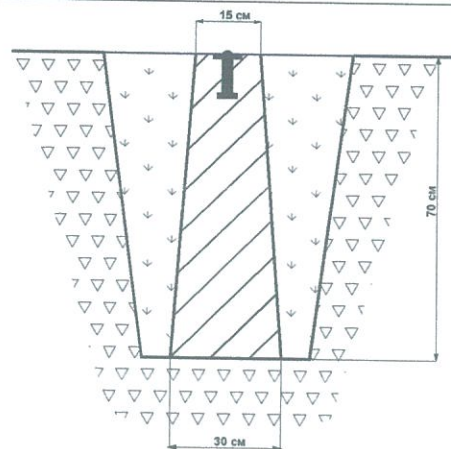
8. Байршлын тухай тэмдэглэл:

Хэнтий аймгийн Батноров сумын нутаг, ГЦТ-4679-өөс зүүн хойд зүгт 1.98 км-т, ГЦТ-5053-аас баруун тийш 1.38 км-т, сайжруулсан шороон замын хойно 25.5 метрт оршино. Окоптой

9. Байршлын тойм зураг



10. Төв цэгийн хэлбэр



11. а. Судалгаа **6** Шинээр суулгасан
(өмнөх дугаарыг дугуйлна)

12. Огноо: 2012 оны 9-р сар

13. Хувийн хэрэг хөтөлсөн: Ахлах инженер


Б.Булган-Эрдэнэ

14. Байгууллага: "ГЕОСЕТ" ХХК

**ГЕОДЕЗИЙН БАЙНГЫН ЦЭГ ТЭМДЭГТИЙН
ХУВИЙН ХЭРЭГ
Дугаар 47**

1.	Цэгийн нэр	ПЦ-5053	2.	Төвийн дугаар	ГЦТ-5053
3.	Трапецийн дугаар (1:100000)	L-49-7	4.	Сүлжээний төрөл	GPS
5.	Байршил (аймаг, сум, хот, дүүрэг, хороо)	Хэнтий аймаг, Батноров сум			
6.	Координат	$B=47^{\circ}51'12.02009''$	$L=111^{\circ}27'12.42946''$	$X= 5300099.187$	$Y= 533921.252$

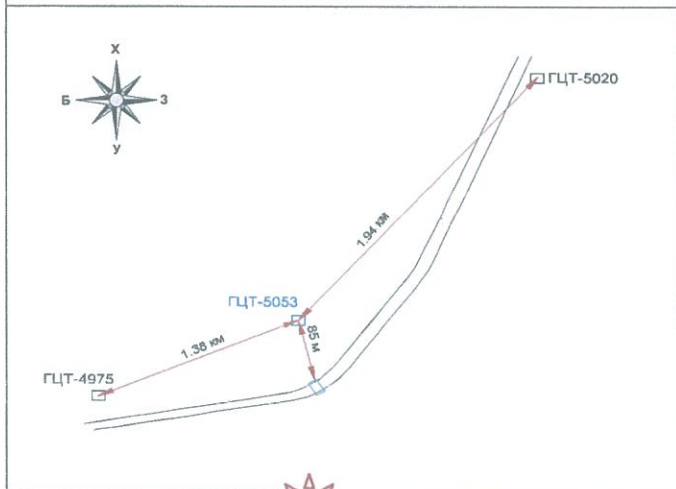
7. Цэгийн фото зураг



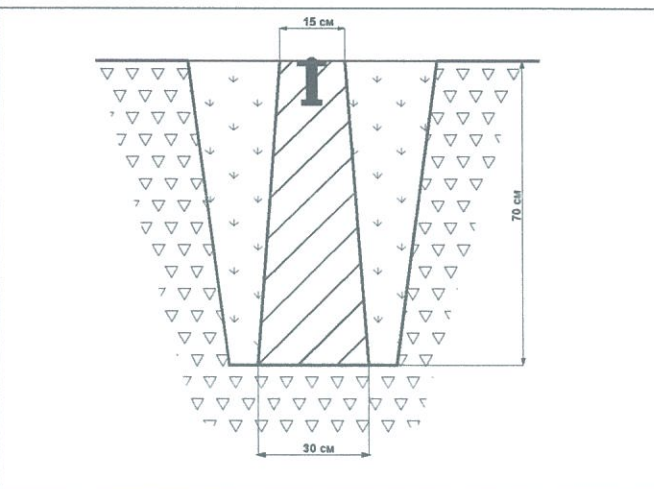
8. Байршлын тухай тэмдэглэл:

Хэнтий аймгийн Батноров сумын нутаг, ГЦТ-4975-аас зүүн хойд зүгт 1.38 км-т, ГЦТ-5020-оос баруун урагш 1.94 км-т, сайжруулсан шороон замын хойно 85 метрт оршино. Окоптой

9. Байршлын тойм зураг



10. Төв цэгийн хэлбэр



11. а. Судалгаа  Шинээр суулгасан
(өмнөх дугаарыг дугуйлна)

12. Огноо: 2012 оны 9-р сар

13. Хувийн хэрэг хөтөлсөн: Ахлах инженер

Б.Булган-Эрдэнэ

14. Байгууллага: "ГЕОСЕТ" ХХК

**ГЕОДЕЗИЙН БАЙНГЫН ЦЭГ ТЭМДЭГТИЙН
ХУВИЙН ХЭРЭГ
Дугаар 48**

1.	Цэгийн нэр	ПЦ-5020	2.	Төвийн дугаар	ГЦТ-5020
3.	Трапецийн дугаар (1:100000)	L-49-7	4.	Сүлжээний төрөл	GPS
5.	Байршил (аймаг, сум, хот, дүүрэг, хороо)	Хэнтий аймаг, Батноров сум			
6.	Координат	B=47°52'06.74159"	L=111°27'58.53700"	X= 5301794.305	Y= 534869.152

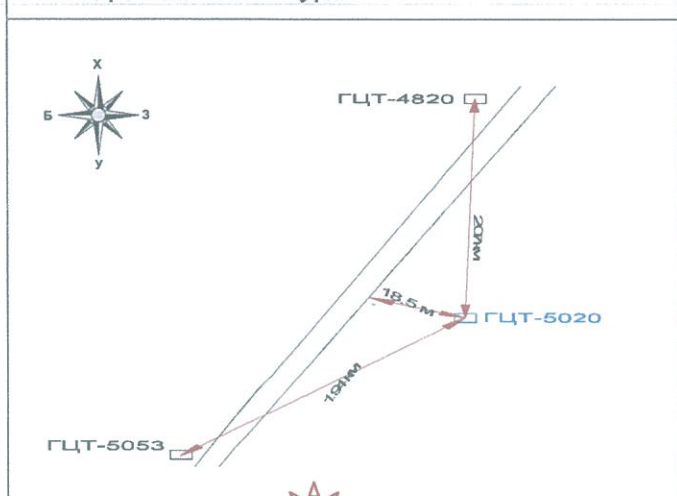
7. Цэгийн фото зураг



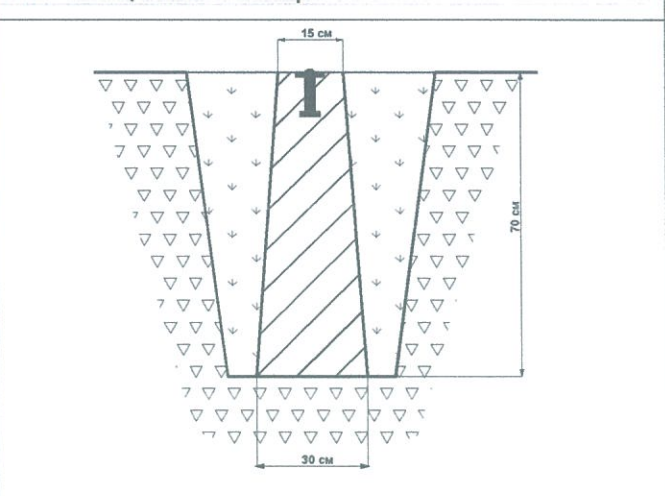
8. Байршлын тухай тэмдэглэл:

Хэнтий аймгийн Батноров сумын нутаг, ГЦТ-5053-аас зүүн хойд зүгт 1.94 км-т, ГЦТ-4820-оос урд зүгт 2.07 км-т, сайжруулсан шороон замын зүүн талд 18.5 метрт оршино. Окоптой

9. Байршлын тойм зураг



10. Төв цэгийн хэлбэр



11. а. Судалгаа **6.** Шинээр суулгасан
(өмнөх дугаарыг дугуйлна)

12. Огноо: 2012 оны 9-р сар

13. Хувийн хэрэг хөтөлсөн: Ахлах инженер


Б.Булган-Эрдэнэ

14. Байгууллага: "ГЕОСЕТ" ХХК

**ГЕОДЕЗИЙН БАЙНГЫН ЦЭГ ТЭМДЭГТИЙН
ХУВИЙН ХЭРЭГ
Дугаар 49**

1.	Цэгийн нэр	ПЦ-4820	2.	Төвийн дугаар	ГЦТ-4820
3.	Трапецийн дугаар (1:100000)	L-49-7	4.	Сүлжээний төрөл	GPS
5.	Байршил (аймаг, сум, хот, дүүрэг, хороо)	Хэнтий аймаг, Батноров сум			
6.	Координат	B=47°53'09.01418"	L=111°28'36.51660"	X= 5303721.667	Y= 535646.254

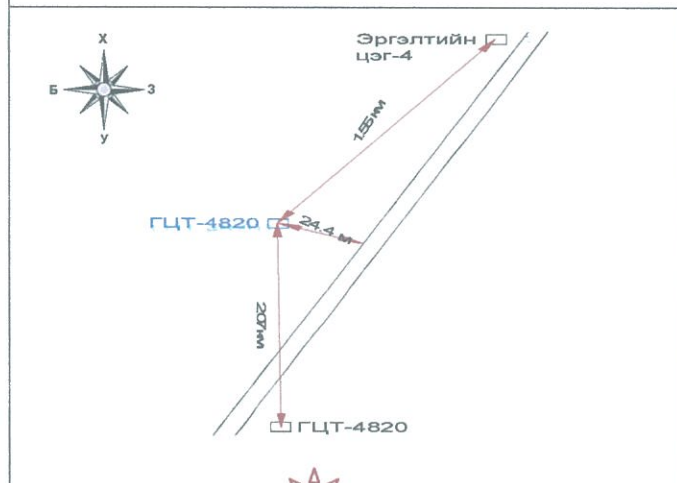
7. Цэгийн фото зураг



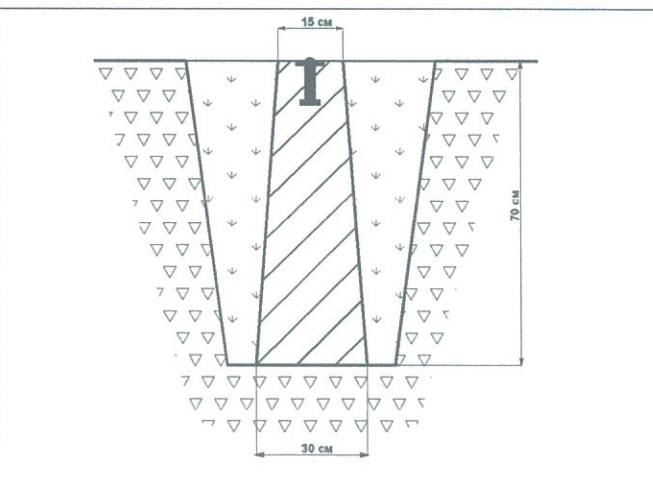
8. Байршлын тухай тэмдэглэл:

Хэнтий аймгийн Батноров сумын нутаг, ГЦТ-4820-оос хойд зүгт 2.07 км-т, Эргэлтийн цэг 4-өөс баруун урагш 1.55 км-т, сайжруулсан шороон замын баруун талд 24.4 метрт оршино. Окоптой

9. Байршлын тойм зураг



10. Төв цэгийн хэлбэр



11. а. Судалгаа  6 Шинээр суулгасан
(өмнөх дугаарыг дугуйлна)

12. Огноо: 2012 оны 9-р сар

13. Хувийн хэрэг хөтөлсөн: Ахлах инженер

Б.Булган-Эрдэнэ

14. Байгууллага: "ГЕОСЕТ" ХХК

**ГЕОДЕЗИЙН БАЙНГЫН ЦЭГ ТЭМДЭГТИЙН
ХУВИЙН ХЭРЭГ
Дугаар 50**

1. Цэгийн нэр	Эргэлтийн цэг 4	2. Төвийн дугаар	Эргэлтийн цэг
3. Трапецийн дугаар (1:100000)	L-49-7	4. Сүлжээний төрөл	GPS
5. Байршил (аймаг, сум, хот, дүүрэг, хороо)	Хэнтий аймаг, Батноров сум		
6. Координат	B=47°53'55.19019"	L=111°29'05.96872"	X= 5305151.074 Y= 536248.921

7. Цэгийн фото зураг

Ойроос



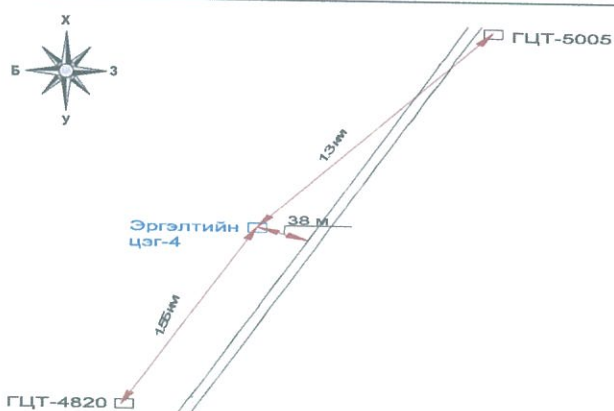
Холоос



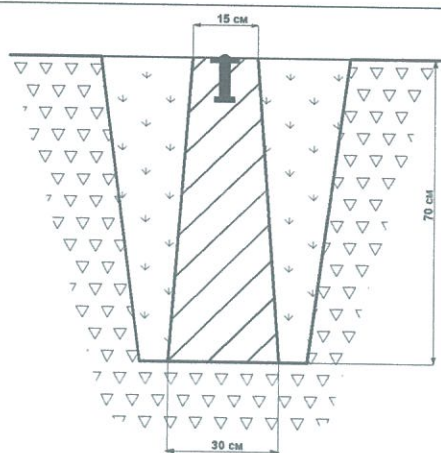
8. Байршлын тухай тэмдэглэл:

Хэнтий аймгийн Батноров сумын нутаг, ГЦТ-4820-аас зүүн хойд зүгт 1.55 км-т, ГЦТ-5005-аас баруун урагш 1.3 км-т, сайжруулсан шороон замын баруун талд 38 метрт оршино. Окоптой

9. Байршлын тойм зураг



10. Төв цэгийн хэлбэр



11. а. Судалгаа  Шинээр суулгасан
(өмнөх дугаарыг дугуйлна)

12. Огноо: 2012 оны 9-р сар

13. Хувийн хэрэг хөтөлсөн: Ахлах инженер


Б.Булган-Эрдэнэ

14. Байгууллага: "ГЕОСЕТ" ХХК

**ГЕОДЕЗИЙН БАЙНГЫН ЦЭГ ТЭМДЭГТИЙН
ХУВИЙН ХЭРЭГ
Дугаар 51**

1.	Цэгийн нэр	ПЦ-5005	2.	Төвийн дугаар	ГЦТ-5005
3.	Трапецийн дугаар (1:100000)	L-49-7	4.	Сүлжээний төрөл	GPS
5.	Байршил (аймаг, сум, хот, дүүрэг, хороо)	Хэнтий аймаг, Батноров сум			
6.	Координат	B=47°54'32.85894"	L=111°29'34.33103"	X= 5306317.758	Y= 536830.340

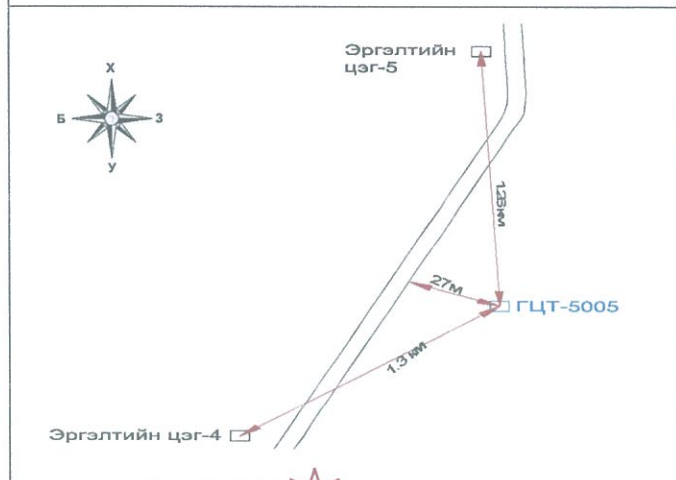
7. Цэгийн фото зураг



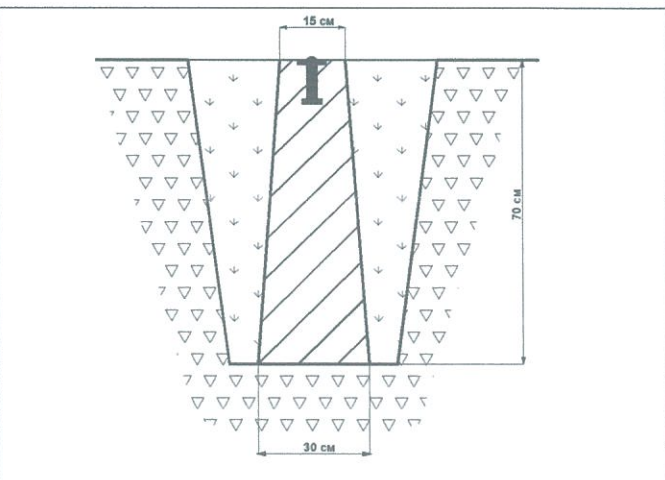
8. Байршлын тухай тэмдэглэл:

Хэнтий аймгийн Батноров сумын нутаг, Эргэлтийн цэг 4-өөс зүүн хойд зүгт 1.3 км-т, Эргэлтийн цэг 5-аас урд зүгт 1.26 км-т, сайжруулсан шороон замын зүүн талд 27 метрт оршино. Окоптой

9. Байршлын тойм зураг



10. Төв цэгийн хэлбэр



11. а. Судалгаа **6.** Шинээр суулгасан
(өмнөх дугаарыг дугуйлна)

12. Огноо: 2012 оны 9-р сар

13. Хувийн хэрэг хөтөлсөн: Ахлах инженер


Б.Булган-Эрдэнэ

14. Байгууллага: "ГЕОСЕТ" ХХК

**ГЕОДЕЗИЙН БАЙНГЫН ЦЭГ ТЭМДЭГТИЙН
ХУВИЙН ХЭРЭГ
Дугаар 52**

1.	Цэгийн нэр	Эргэлтийн цэг 5	2.	Төвийн дугаар	Эргэлтийн цэг
3.	Трапецийн дугаар (1:100000)	L-49-7	4.	Сүлжээний төрөл	GPS
5.	Байршил (аймаг, сум, хот, дүүрэг, хороо)		Хэнтий аймаг, Батноров сум		
6.	Координат	B=47°55'11.99551"	L=111°29'52.33905"	X= 5307528.430	Y= 537196.345

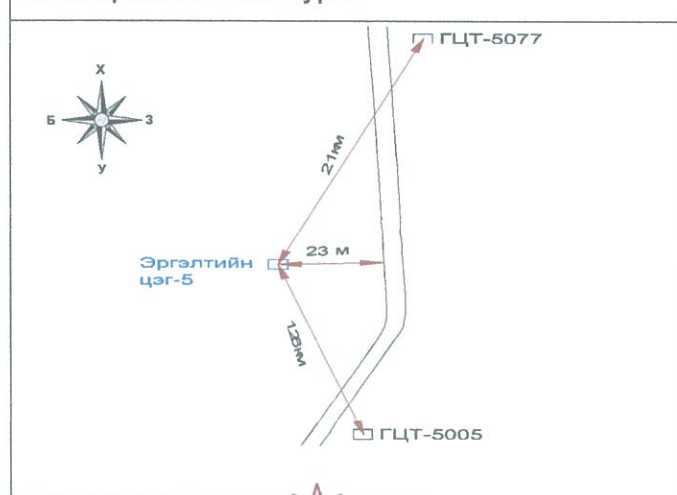
7. Цэгийн фото зураг



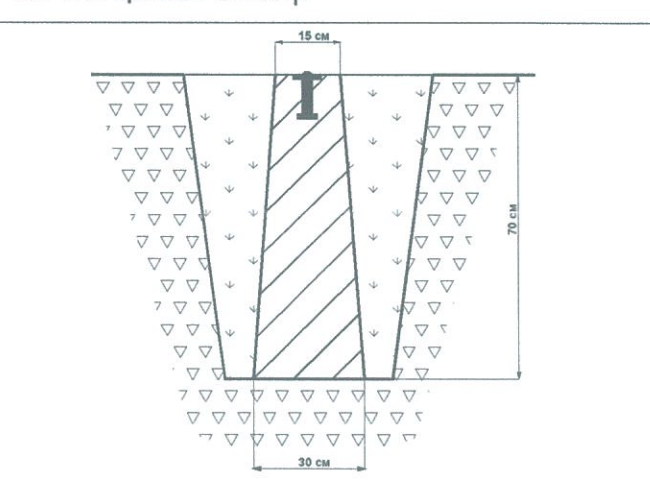
8. Байршлын тухай тэмдэглэл:

Хэнтий аймгийн Батноров сумын нутаг, ГЦТ-5005-аас баруун хойд зүгт 1.26 км-т, ГЦТ-5077-оос баруун урагш 2.1 км-т, сайжруулсан шороон замын баруун талд 23 метрт Батноров гэсэн самбарын хажууд оршино. Окоптой

9. Байршлын тойм зураг



10. Төв цэгийн хэлбэр



11. а. Судалгаа  6. Шинээр суулгасан (өмнөх дугаарыг дугуйлна)

12. Огноо: 2012 оны 9-р сар

13. Хувийн хэрэг хөтөлсөн: Ахлах инженер

Б.Булган-Эрдэнэ

14. Байгууллага: "ГЕОСЕТ" ХХК

**ГЕОДЕЗИЙН БАЙНГЫН ЦЭГ ТЭМДЭГТИЙН
ХУВИЙН ХЭРЭГ
Дугаар 53**


1.	Цэгийн нэр	ПЦ-5077	2.	Төвийн дугаар	ГЦТ-5077
3.	Трапецийн дугаар (1:100000)	L-49-7	4.	Сүлжээний төрөл	GPS
5.	Байршил (аймаг, сум, хот, дүүрэг, хороо)	Хэнтий аймаг, Батноров сум			
6.	Координат	B=47°56'18.93685"	L=111°29'51.93930"	X= 5309595.079	Y= 537174.721

7. Цэгийн фото зураг

Ойроос



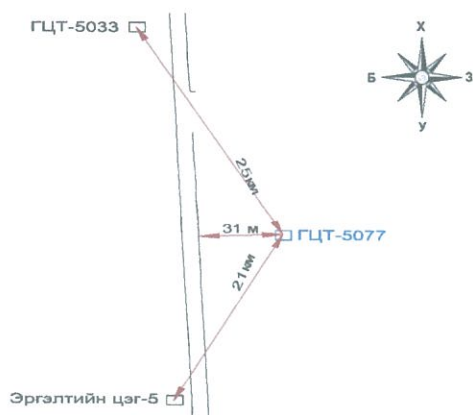
Холоос



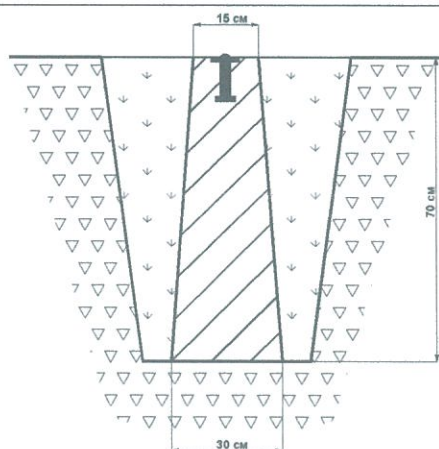
8. Байршлын тухай тэмдэглэл:

Хэнтий аймгийн Батноров сумын нутаг, Эргэлтийн цэг 5-аас зүүн хойд зүгт 2.1 км-т, ГЦТ-5033-аас зүүн урагш 2.5 км-т, сайжруулсан шороон замын зүүн талд 31 метрт оршино. Окоптой

9. Байршлын тойм зураг



10. Төв цэгийн хэлбэр



11. а. Судалгаа **6** Шинээр суулгасан
(өмнөх дугаарыг дугуйлна)

12. Огноо: 2012 оны 9-р сар

13. Хувийн хэрэг хөтөлсөн: Ахлах инженер


Б.Булган-Эрдэнэ

14. Байгууллага: "ГЕОСЕТ" ХХК

**ГЕОДЕЗИЙН БАЙНГЫН ЦЭГ ТЭМДЭГТИЙН
ХУВИЙН ХЭРЭГ
Дугаар 54**

1.	Цэгийн нэр	ПЦ-4612	2.	Төвийн дугаар	ГЦТ-4612
3.	Трапецийн дугаар (1:100000)	L-49-7	4.	Сүлжээний төрөл	GPS
5.	Байршил (аймаг, сум, хот, дүүрэг, хороо)	Хэнтий аймаг, Батноров сум			
6.	Координат	B=47°57'16.64414"	L=111°29'46.82664"	X= 5311376.019	Y= 537057.196

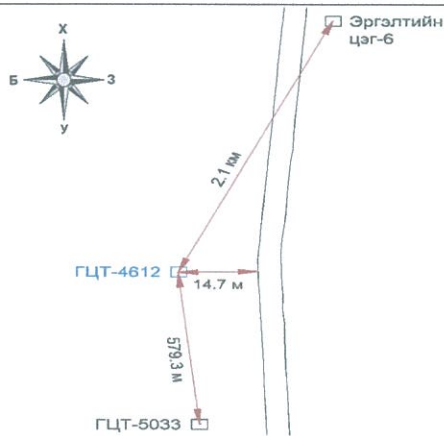
7. Цэгийн фото зураг



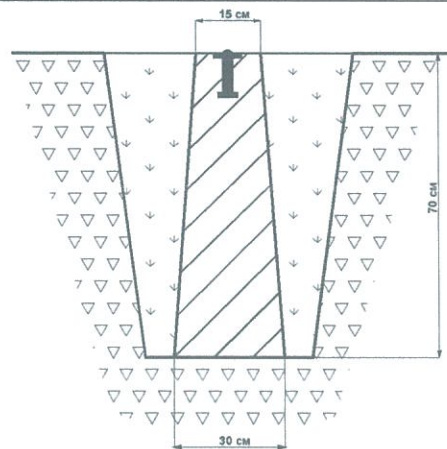
8. Байршлын тухай тэмдэглэл:

Хэнтий аймгийн Батноров сумын нутаг, ГЦТ-5033-аас хойд зүгт 579.Эргэлтийн цэг 6-аас баруун урагш 2.1 км-т, сайжруулсан шороон замын баруун талд 14.7 метрт оршино. Окоптой

9. Байршлын тойм зураг



10. Төв цэгийн хэлбэр



11. а. Судалгаа  6. Шинээр суулгасан
(өмнөх дугаарыг дугуйлна)

12. Огноо: 2012 оны 9-р сар

13. Хувийн хэрэг хөтөлсөн: Ахлах инженер


Б.Булган-Эрдэнэ

14. Байгууллага: "ГЕОСЕТ" ХХК

**ГЕОДЕЗИЙН БАЙНГЫН ЦЭГ ТЭМДЭГТИЙН
ХУВИЙН ХЭРЭГ
Дугаар 55**

1.	Цэгийн нэр	Эргэлтийн цэг 6	2.	Төвийн дугаар	Эргэлтийн цэг
3.	Трапедийн дугаар (1:100000)	L-49-7	4.	Сүлжээний төрөл	GPS
5.	Байршил (аймаг, сум, хот, дүүрэг, хороо)		Хэнтий аймаг, Батноров сум		
6.	Координат	B=47°58'23.59019"	L=111°29'57.26322"	X= 5313444.276	Y= 537260.265

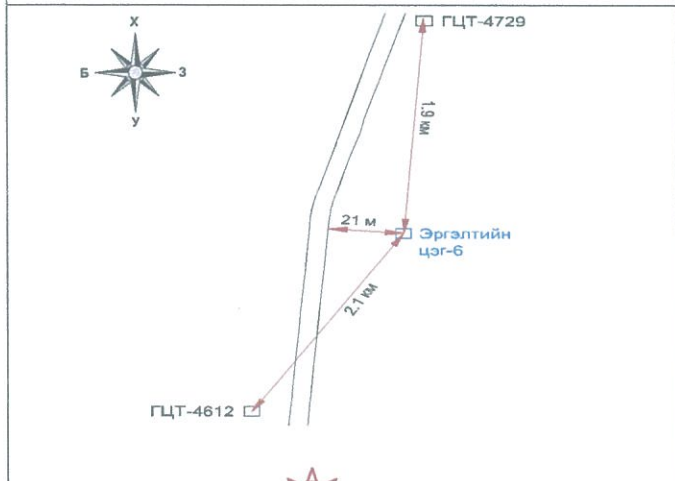
7. Цэгийн фото зураг



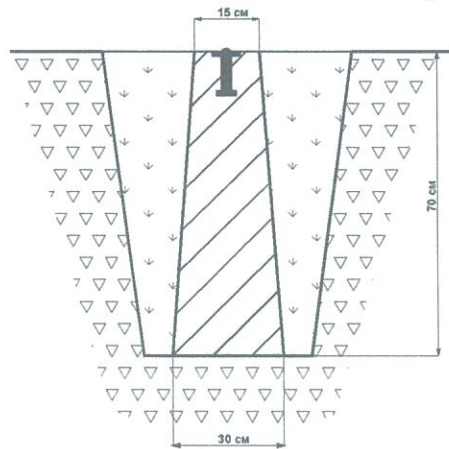
8. Байршлын тухай тэмдэглэл:

Хэнтий аймгийн Батноров сумын нутаг, ГЦТ-4612-аас зүүн хойд зүгт 2.1 км-т, ГЦТ-4729-өөс урд зүгт 1.9 км-т, сайжруулсан шороон замын зүүн талд 21 метрт оршино. Окоптой

9. Байршлын тойм зураг



10. Төв цэгийн хэлбэр



11. а. Судалгаа  6. Шинээр суулгасан
(өмнөх дугаарыг дугуйлна)

12. Огноо: 2012 оны 9-р сар

13. Хувийн хэрэг хөтөлсөн: Ахлах инженер

Б.Булган-Эрдэнэ

14. Байгууллага: "ГЕОСЕТ" ХХК

**ГЕОДЕЗИЙН БАЙНГЫН ЦЭГ ТЭМДЭГТИЙН
ХУВИЙН ХЭРЭГ
Дугаар 56**

1.	Цэгийн нэр	ПЦ-4729	2.	Төвийн дугаар	ГЦТ-4729
3.	Трапецийн дугаар (1:100000)	L-49-7	4.	Сүлжээний төрөл	GPS
5.	Байршил (аймаг, сум, хот, дүүрэг, хороо)	Хэнтий аймаг, Батноров сум			
6.	Координат	B=47°59'22.76619"	L=111°30'22.34939"	X= 5315274.644	Y= 537768.349

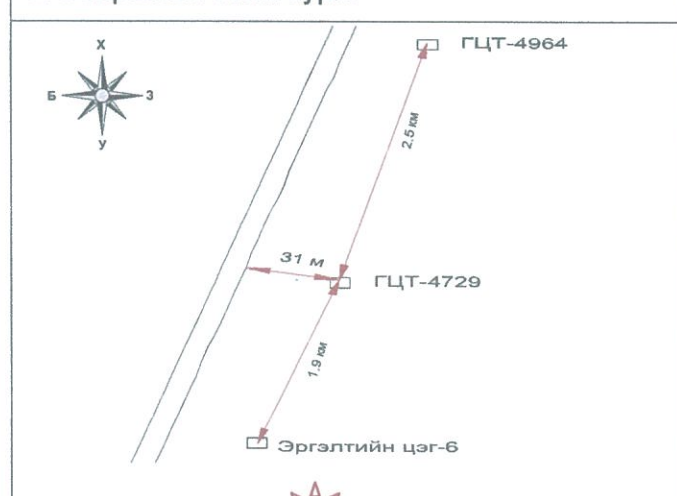
7. Цэгийн фото зураг



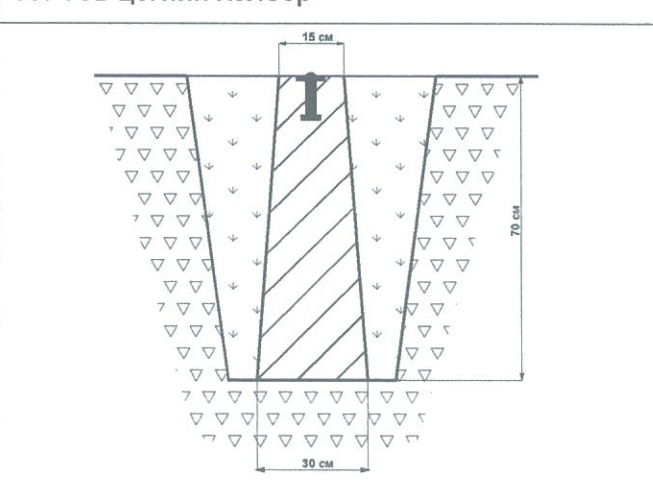
8. Байршлын тухай тэмдэглэл:

Хэнтий аймгийн Батноров сумын нутаг, Эргэлтийн цэг 6-аас хойд зүгт 1.9 км-т, ГЦТ-4964-өөс баруун урагш 2.5 км-т, сайжруулсан шороон замын зүүн талд 31 метрт оршино. Окоптой

9. Байршлын тойм зураг



10. Төв цэгийн хэлбэр



11. а. Судалгаа  Шинээр суулгасан
(өмнөх дугаарыг дугуйлна)

12. Огноо: 2012 оны 9-р сар

13. Хувийн хэрэг хөтөлсөн: Ахлах инженер


Б.Булган-Эрдэнэ

14. Байгууллага: "ГЕОСЕТ" ХХК

**ГЕОДЕЗИЙН БАЙНГЫН ЦЭГ ТЭМДЭГТИЙН
ХУВИЙН ХЭРЭГ
Дугаар 57**

1.	Цэгийн нэр	ПЦ-4964	2.	Төвийн дугаар	ГЦТ-4964
3.	Трапецийн дугаар (1:100000)	M-49-140	4.	Сүлжээний төрөл	GPS
5.	Байршил (аймаг, сум, хот, дүүрэг, хороо)	Хэнтий аймаг, Батноров сум			
6.	Координат	B=48°00'39.58716"	L=111°30'54.48671"	X= 5317650.804	Y= 538418.549

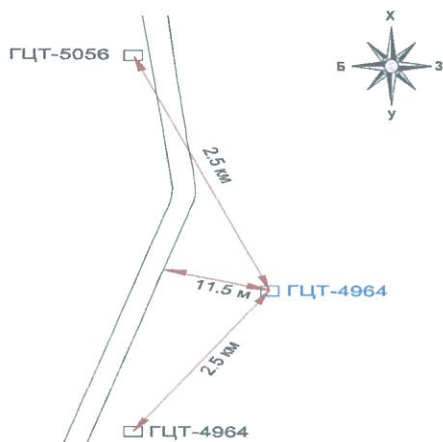
7. Цэгийн фото зураг



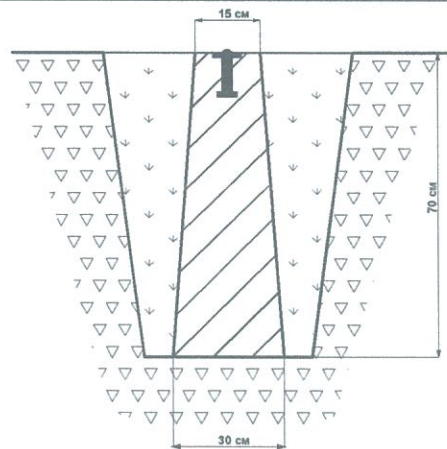
8. Байршлын тухай тэмдэглэл:

Хэнтий аймгийн Батноров сумын нутаг, ГЦТ-4964-өөс зүүн хойд зүгт 2.5 км-т, ГЦТ-5056-аас зүүн урагш 2.5 км-т, сайжруулсан шороон замын зүүн талд 11.5 метрт оршино. Окоптой

9. Байршлын тойм зураг



10. Төв цэгийн хэлбэр



11. а. Судалгаа  6. Шинээр суулгасан
(өмнөх дугаарыг дугуйлна)

12. Огноо: 2012 оны 9-р сар

13. Хувийн хэрэг хөтөлсөн: Ахлах инженер

Б.Булган-Эрдэнэ

14. Байгууллага: "ГЕОСЕТ" ХХК

**ГЕОДЕЗИЙН БАЙНГЫН ЦЭГ ТЭМДЭГТИЙН
ХУВИЙН ХЭРЭГ
Дугаар 58**

1.	Цэгийн нэр	ПЦ-5056	2.	Төвийн дугаар	ГЦТ-5056
3.	Трапецийн дугаар (1:100000)	M-49-140	4.	Сүлжээний төрөл	GPS
5.	Байршил (аймаг, сум, хот, дүүрэг, хороо)	Хэнтий аймаг, Батноров сум			
6.	Координат	B=48°45.73518"	L=111°30'55.54514"	X= 5319693.193	Y= 538426.818

7. Цэгийн фото зураг

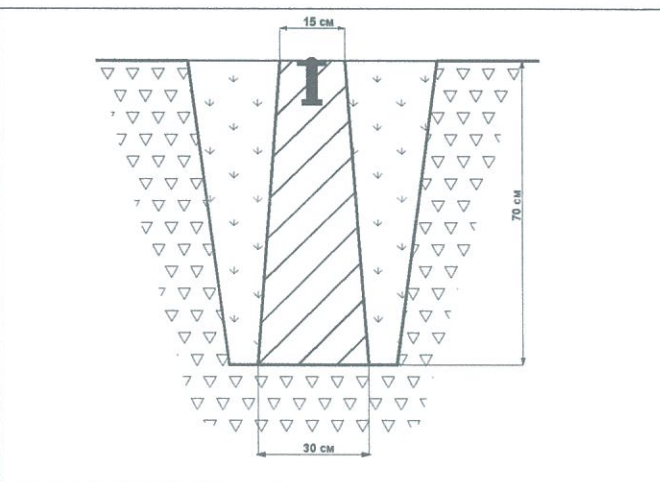
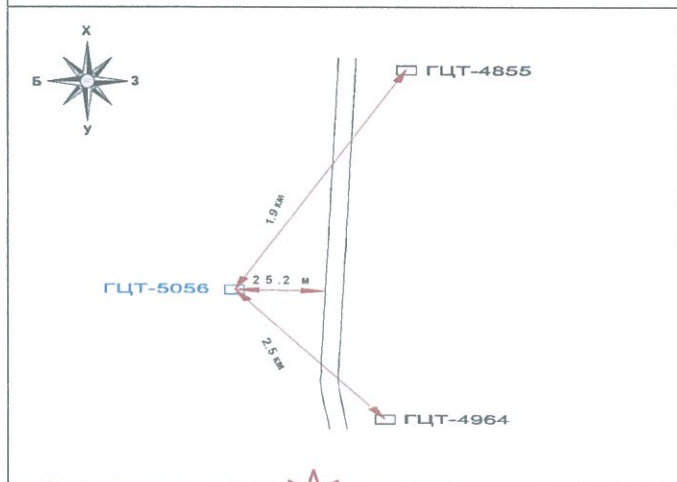


8. Байршлын тухай тэмдэглэл:

Хэнтий аймгийн Батноров сумын нутаг, ГЦТ-4964-өөс баруун хойд зүгт 2.5 км-т, ГЦТ-4855-аас баруун урагш 1,9 км-т, сайжруулсан шороон замын баруун талд 25.2 метрт оршино. Окоптой

9. Байршлын тойм зураг

10. Төв цэгийн хэлбэр



11. а. Судалгаа **6.** Шинээр суулгасан
(өмнөх дугаарыг дугуйлна)

12. Огноо: 2012 оны 9-р сар

13. Хувийн хэрэг хөтөлсөн: Ахлах инженер

Б.Булган-Эрдэнэ

14. Байгууллага: "ГЕОСЕТ" ХХК

**ГЕОДЕЗИЙН БАЙНГЫН ЦЭГ ТЭМДЭГТИЙН
ХУВИЙН ХЭРЭГ
Дугаар 59**

1.	Цэгийн нэр	ПЦ-4855	2.	Төвийн дугаар	ГЦТ-4855
3.	Трапецийн дугаар (1:100000)	M-49-140	4.	Сүлжээний төрөл	GPS
5.	Байршил (аймаг, сум, хот, дүүрэг, хороо)	Хэнтий аймаг, Батноров сум			
6.	Координат	B=48°02'46.77977"	L=111°31'09.01740"	X= 5321579.751	Y= 538693.118

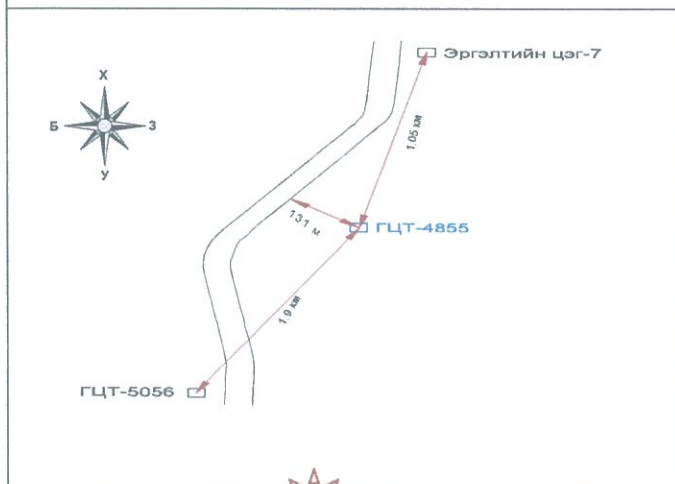
7. Цэгийн фото зураг



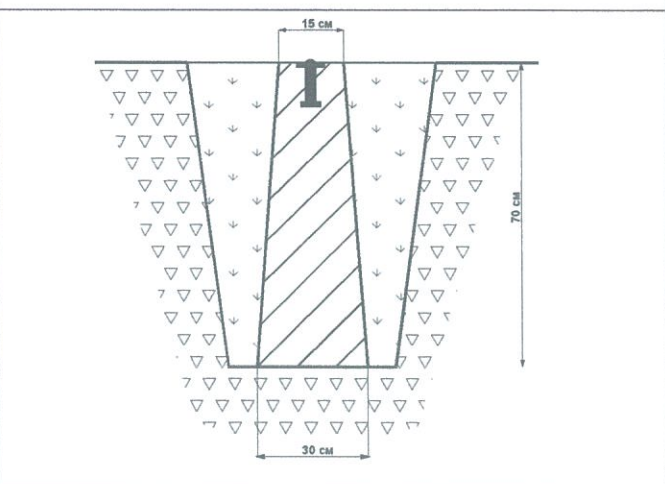
8. Байршлын тухай тэмдэглэл:

Хэнтий аймгийн Батноров сумын нутаг, ГЦТ-5056-аас зүүн хойд зүгт 1.9 км-т, Эргэлтийн цэг 7-оос урд зүгт 1.05 км-т, сайжруулсан шороон замын зүүн талд 131 метрт оршино. Окоптой

9. Байршлын тойм зураг



10. Төв цэгийн хэлбэр



11. а. Судалгаа  Шинээр суулгасан
(өмнөх дугаарыг дугуйлна)

12. Огноо: 2012 оны 9-р сар

13. Хувийн хэрэг хөтөлсөн: Ахлах инженер

Б.Булган-Эрдэнэ

14. Байгууллага: "ГЕОСЕТ" ХХК

**ГЕОДЕЗИЙН БАЙНГЫН ЦЭГ ТЭМДЭГТИЙН
ХУВИЙН ХЭРЭГ
Дугаар 60**

1.	Цэгийн нэр	Эргэлтийн цэг 7	2.	Төвийн дугаар	Эргэлтийн цэг
3.	Трапедийн дугаар (1:100000)	M-49-140	4.	Сүлжээний төрөл	GPS
5.	Байршил (аймаг, сум, хот, дүүрэг, хороо)		Хэнтий аймаг, Батноров сум		
6.	Координат	B=48°03'19.60917"	L=111°31'22.34586"	X= 5322595.192	Y=538962.168

7. Цэгийн фото зураг

Ойроос

Холоос

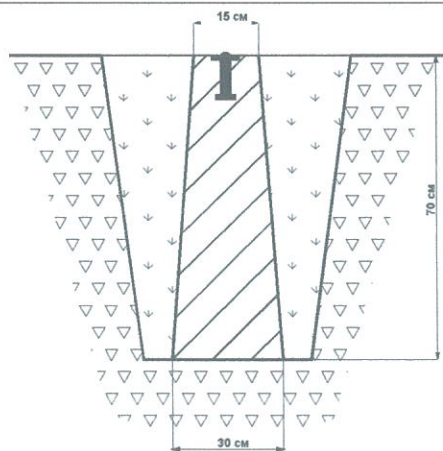
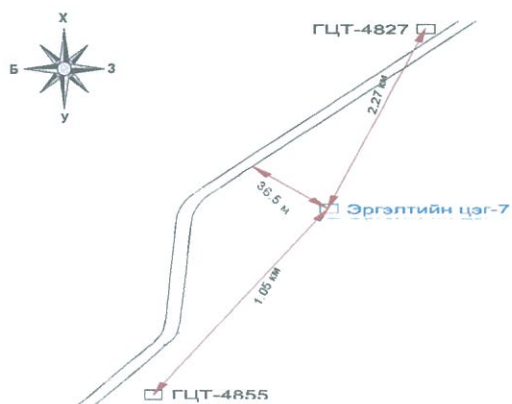


8. Байршлын тухай тэмдэглэл:

Хэнтий аймгийн Батноров сумын нутаг, ГЦТ-4855-аас зүүн хойд зүгт 1.05 км-т, ГЦТ-4827-оос урд зүгт 2.27 км-т, сайжруулсан шороон замын зүүн талд 36.5 метрт оршино. Окоптой

9. Байршлын тойм зураг

10. Төв цэгийн хэлбэр



11. а. Судалгаа  6. Шинээр суулгасан
(өмнөх дугаарыг дугуйлна)

12. Огноо: 2012 оны 9-р сар

13. Хувийн хэрэг хөтөлсөн: Ахлах инженер

Б.Булган-Эрдэнэ

14. Байгууллага: "ГЕОСЕТ" ХХК

**ГЕОДЕЗИЙН БАЙНГЫН ЦЭГ ТЭМДЭГТИЙН
ХУВИЙН ХЭРЭГ
Дугаар 61**

1.	Цэгийн нэр	ПЦ-4827	2.	Төвийн дугаар	ГЦТ-4827
3.	Трапецийн дугаар (1:100000)	M-49-140	4.	Сүлжээний төрөл	GPS
5.	Байршил (аймаг, сум, хот, дүүрэг, хороо)	Хэнтий аймаг, Батноров сум			
6.	Координат	B=48°04'16.13597"	L=111°32'32.91348"	X=5324350.503	Y= 540410.532

7. Цэгийн фото зураг

Ойроос



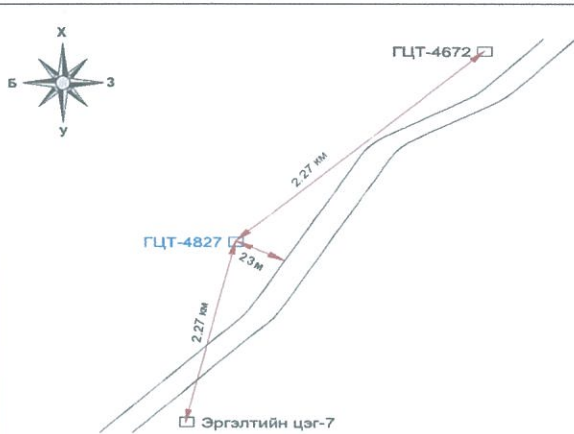
Холоос



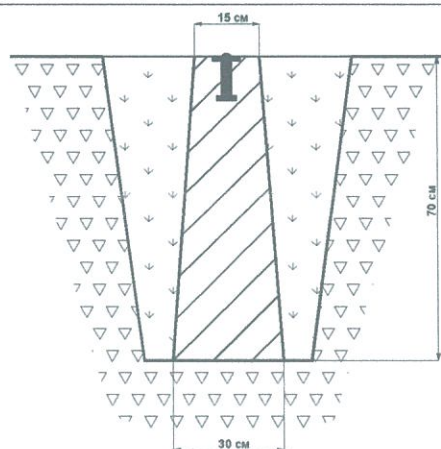
8. Байршлын тухай тэмдэглэл:

Хэнтий аймгийн Батноров сумын нутаг, Эргэлтийн цэг 7-оос хойд зүгт 2.27 км-т, ГЦТ-4672-оос баруун урагш 2.27 км-т, сайжруулсан шороон замын баруун талд 23 метрт оршино. Окоптой

9. Байршлын тойм зураг



10. Төв цэгийн хэлбэр



11. а. Судалгаа **6.** Шинээр суулгасан
(өмнөх дугаарыг дугуйлна)

12. Огноо: 2012 оны 9-р сар

13. Хувийн хэрэг хөтөлсөн: Ахлах инженер


Б.Булган-Эрдэнэ

14. Байгууллага: "ГЕОСЕТ" ХХК

**ГЕОДЕЗИЙН БАЙНГЫН ЦЭГ ТЭМДЭГТИЙН
ХУВИЙН ХЭРЭГ
Дугаар 62**

1.	Цэгийн нэр	ПЦ-4672	2.	Төвийн дугаар	ГЦТ-4672
3.	Трапещийн дугаар (1:100000)	M-49-140	4.	Сүлжээний төрөл	GPS
5.	Байршил (аймаг, сум, хот, дүүрэг, хороо)	Хэнтий аймаг, Батноров сум			
6.	Координат	B=48°04'58.42504"	L=111°33'29.06075"	X= 5325664.442	Y= 541562.889

7. Цэгийн фото зураг

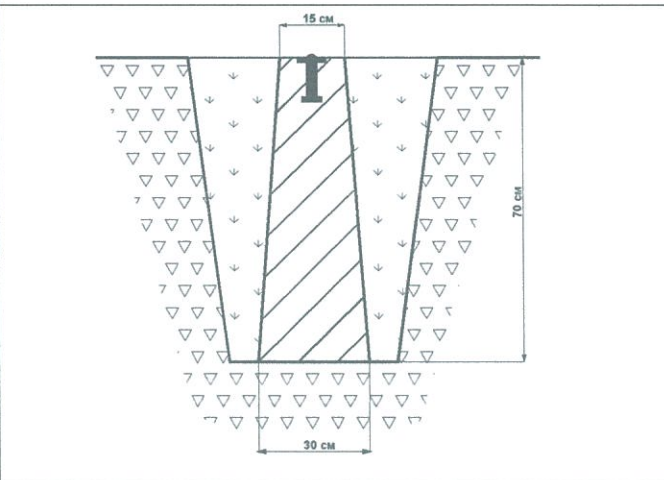
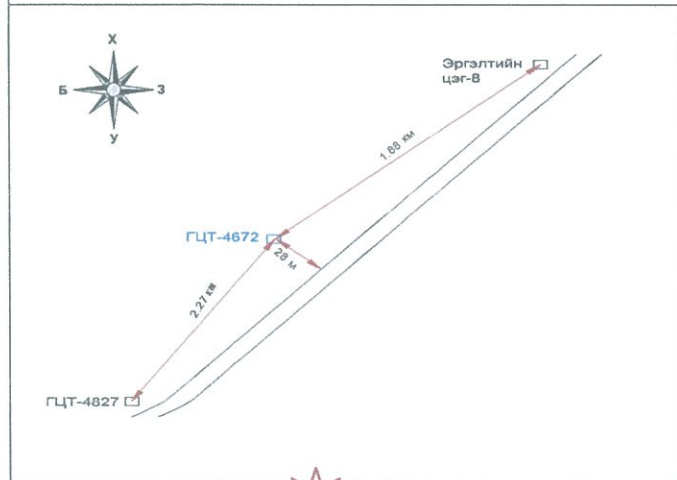


8. Байршлын тухай тэмдэглэл:

Хэнтий аймгийн Батноров сумын нутаг, ГЦТ-4827-оос зүүн хойд зүгт 2.27 км-т, Эргэлтийн цэг 8-аас баруун урагш 1.88 км-т, сайжруулсан шороон замын хойно 28 метрт оршино. Окоптой

9. Байршлын тойм зураг

10. Төв цэгийн хэлбэр



11. а. Судалгаа **6.** Шинээр суулгасан
(өмнөх дугаарыг дугуйлна)

12. Огноо: 2012 оны 9-р сар

13. Хувийн хэрэг хөтөлсөн: Ахлах инженер

Б.Булган-Эрдэнэ

14. Байгууллага: "ГЕОСЕТ" ХХК

**ГЕОДЕЗИЙН БАЙНГЫН ЦЭГ ТЭМДЭГТИЙН
ХУВИЙН ХЭРЭГ
Дугаар 63**

1.	Цэгийн нэр	Эргэлтийн цэг 8	2.	Төвийн дугаар	Эргэлтийн цэг
3.	Трапецийн дугаар (1:100000)	M-49-140	4.	Сүлжээний төрөл	GPS
5.	Байршил (аймаг, сум, хот, дүүрэг, хороо)		Хэнтий аймаг, Батноров сум		
6.	Координат	B=48°05'44.51918"	L=111°34'28.22876"	X= 5327096.563	Y= 542776.317

7. Цэгийн фото зураг

Ойроос



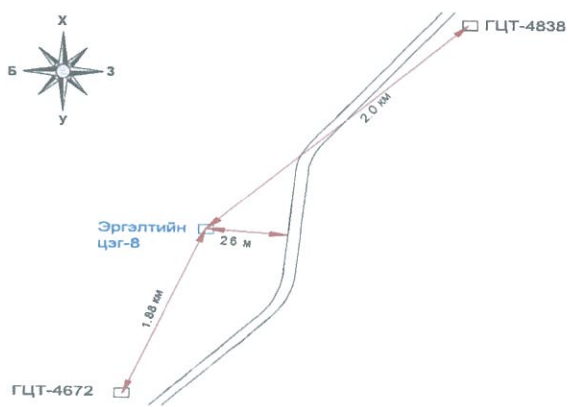
Холоос



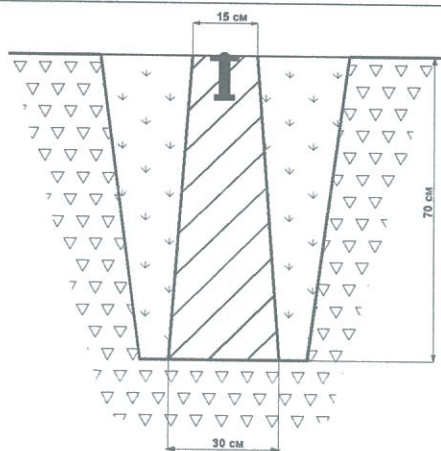
8. Байршлын тухай тэмдэглэл:

Хэнтий аймгийн Батноров сумын нутаг, ГЦТ-4672-оос хойд зүгт 1.88 км-т, ГЦТ-4838-аас баруун урагш 2.0 км-т, сайжруулсан шороон замын баруун талд 26 метрт оршино. Окоптой

9. Байршлын тойм зураг



10. Төв цэгийн хэлбэр



11. а. Судалгаа  Шинээр суулгасан
(өмнөх дугаарыг дугуйлна)

12. Огноо: 2012 оны 9-р сар

13. Хувийн хэрэг хөтөлсөн: Ахлах инженер


Б.Булган-Эрдэнэ

14. Байгууллага: "ГЕОСЕТ" ХХК

**ГЕОДЕЗИЙН БАЙНГЫН ЦЭГ ТЭМДЭГТИЙН
ХУВИЙН ХЭРЭГ
Дугаар 64**

1.	Цэгийн нэр	ПЦ-4838	2.	Төвийн дугаар	ГЦТ-4838
3.	Трапецийн дугаар (1:100000)	M-49-140	4.	Сүлжээний төрөл	GPS
5.	Байршил (аймаг, сум, хот, дүүрэг, хороо)	Хэнтий аймаг, Батноров сум			
6.	Координат	B=48°06'40.42889"	L=111°35'17.90003"	X= 5328830.491	Y= 543790.450

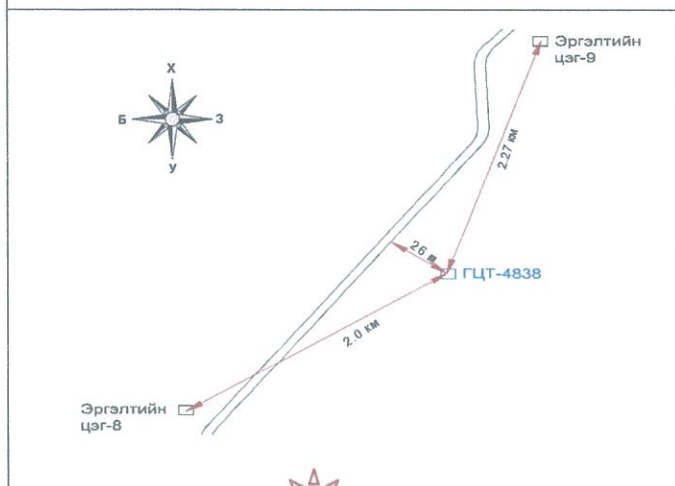
7. Цэгийн фото зураг



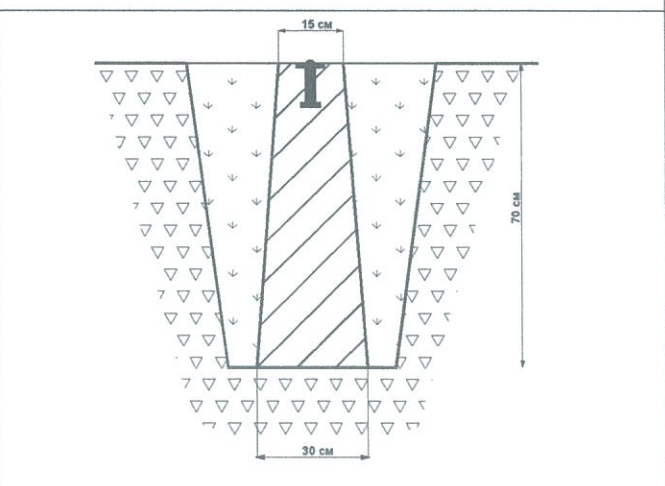
8. Байршлын тухай тэмдэглэл:

Хэнтий аймгийн Батноров сумын нутаг, Эргэлтийн цэг 8-аас зүүн хойд зүгт 2.0 км-т, Эргэлтийн цэг 9-өөс урд зүгт 2.27 км-т, сайжруулсан шороон замын зүүн талд 26 метрт оршино. Окоптой

9. Байршлын тойм зураг



10. Төв цэгийн хэлбэр



11. а. Судалгаа **6** Шинээр суулгасан
(өмнөх дугаарыг дугуйлна)

12. Огноо: 2012 оны 9-р сар

13. Хувийн хэрэг хөтөлсөн: Ахлах инженер


Б.Булган-Эрдэнэ

14. Байгууллага: "ГЕОСЕТ" ХХК

**ГЕОДЕЗИЙН БАЙНГЫН ЦЭГ ТЭМДЭГТИЙН
ХУВИЙН ХЭРЭГ
Дугаар 65**

1.	Цэгийн нэр	Эргэлтийн цэг 9	2.	Төвийн дугаар	Эргэлтийн цэг
3.	Трапещийн дугаар (1:100000)	M-49-140	4.	Сүлжээний төрөл	GPS
5.	Байршил (аймаг, сум, хот, дүүрэг, хороо)		Хэнтий аймаг, Батноров сум		
6.	Координат	B=48°07'45.70951"	L=111°36'08.58052"	X=5330854.092	Y= 544822.556

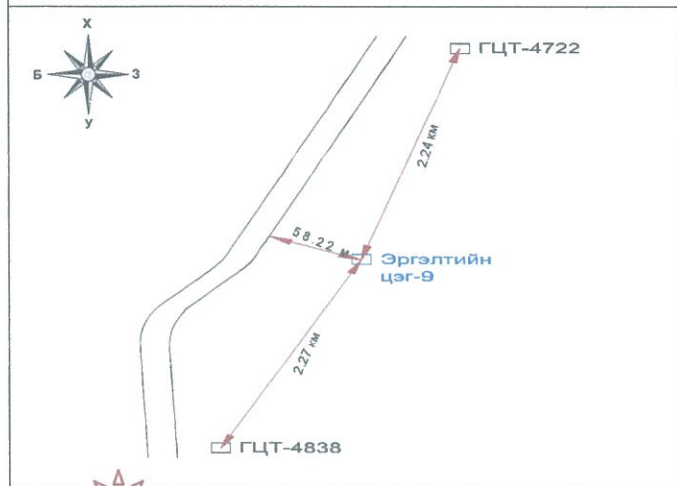
7. Цэгийн фото зураг



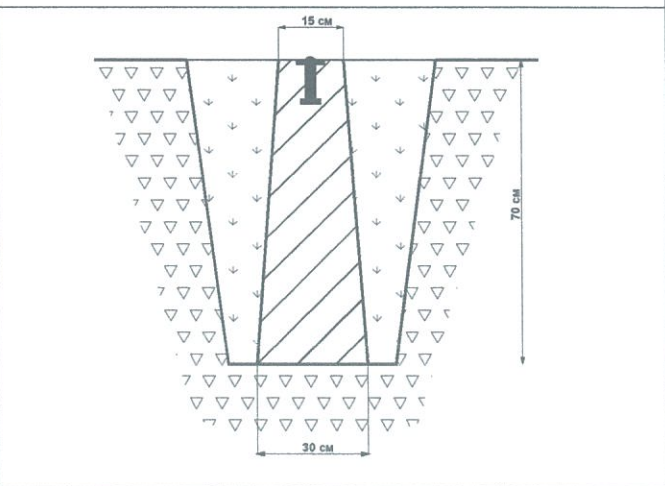
8. Байршлын тухай тэмдэглэл:

Хэнтий аймгийн Батноров сумын нутаг, ГЦТ-4838-аас зүүн хойд зүгт 2.27 км-т, ГЦТ-4722-оос урд зүгт 2.24 км-т, сайжруулсан шороон замын зүүн талд 58.22 метрт оршино. Окоптой

9. Байршлын тойм зураг



10. Төв цэгийн хэлбэр



11. **а.** Судалгаа б. Шинээр суулгасан
(өмнөх дугаарыг дугуйлна)

12. Огноо: 2012 оны 9-р сар

13. Хувийн хэрэг хөтөлсөн: Ахлах инженер

Б.Булган-Эрдэнэ

14. Байгууллага: "ГЕОСЕТ" ХХК

**ГЕОДЕЗИЙН БАЙНГЫН ЦЭГ ТЭМДЭГТИЙН
ХУВИЙН ХЭРЭГ
Дугаар 66**


1.	Цэгийн нэр	ПЦ-4722	2.	Төвийн дугаар	ГЦТ-4722
3.	Трапедийн дугаар (1:100000)	M-49-140	4.	Сүлжээний төрөл	GPS
5.	Байршил (аймаг, сум, хот, дүүрэг, хороо)	Хэнтий аймаг, Батноров сум			
6.	Координат	B=48°08'52.58777"	L=111°36'50.67860"	X=5332925.796	Y=545676.198

7. Цэгийн фото зураг

Ойроос



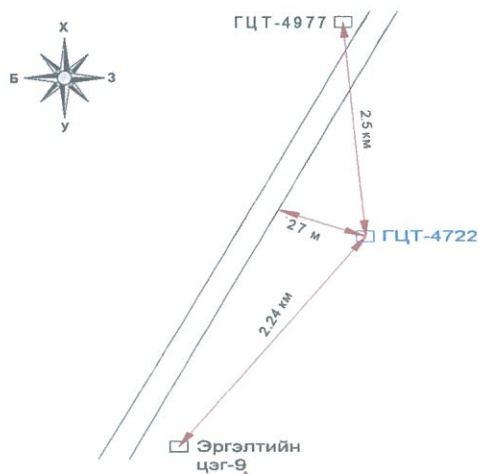
Холоос



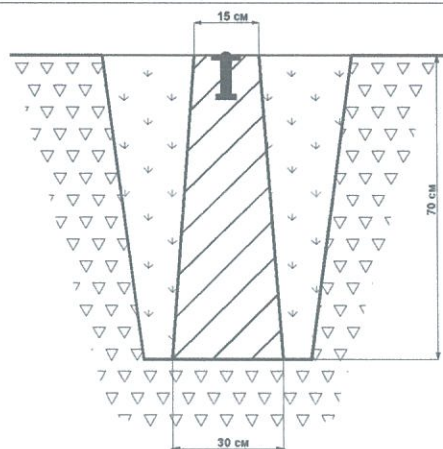
8. Байршлын тухай тэмдэглэл:

Хэнтий аймгийн Батноров сумын нутаг, Эргэлтийн цэг 9-өөс зүүн хойд зүгт 2.24 км-т, ГЦТ-4977-оос зүүн урагш 2.5 км-т, сайжруулсан шороон замын зүүн талд 27 метрт оршино. Окоптой

9. Байршлын тойм зураг



10. Төв цэгийн хэлбэр



11. а. Судалгаа **6** Шинээр суулгасан
(өмнөх дугаарыг дугуйлна)

12. Огноо: 2012 оны 9-р сар

13. Хувийн хэрэг хөтөлсөн: Ахлах инженер

Б.Булган-Эрдэнэ

14. Байгууллага: "ГЕОСЕТ" ХХК

**ГЕОДЕЗИЙН БАЙНГЫН ЦЭГ ТЭМДЭГТИЙН
ХУВИЙН ХЭРЭГ
Дугаар 67**

1.	Цэгийн нэр	ПЦ-4977	2.	Төвийн дугаар	ГЦТ-4977
3.	Трапецийн дугаар (1:100000)	M-49-140	4.	Сүлжээний төрөл	GPS
5.	Байршил (аймаг, сум, хот, дүүрэг, хороо)	Хэнтий аймаг, Батноров сум			
6.	Координат	B=48°10'07.07777"	L=111°37'41.48654"	X=5335234.115	Y=546707.182

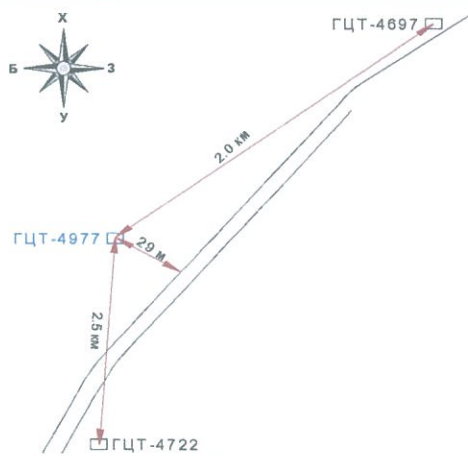
7. Цэгийн фото зураг



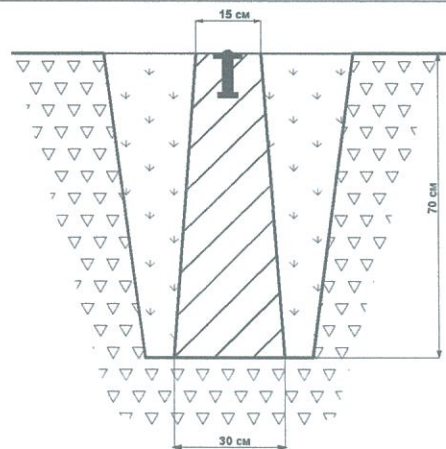
8. Байршлын тухай тэмдэглэл:

Хэнтий аймгийн Батноров сумын нутаг, ГЦТ-4722-оос хойд зүгт 2.5 км-т, ГЦТ-4697-оос баруун урагш 2.0 км-т, сайжруулсан шороон замын баруун талд 29 метрт оршино. Окоптой

9. Байршлын тойм зураг



10. Төв цэгийн хэлбэр



11. а. Судалгаа  Шинээр суулгасан
(өмнөх дугаарыг дугуйлна)

12. Огноо: 2012 оны 9-р сар

13. Хувийн хэрэг хөтөлсөн: Ахлах инженер

Б.Булган-Эрдэнэ

14. Байгууллага: "ГЕОСЕТ" ХХК

**ГЕОДЕЗИЙН БАЙНГЫН ЦЭГ ТЭМДЭГТИЙН
ХУВИЙН ХЭРЭГ
Дугаар 68**

1.	Цэгийн нэр	ПЦ-4697	2.	Төвийн дугаар	ГЦТ-4697
3.	Трапецийн дугаар (1:100000)	M-49-140	4.	Сүлжээний төрөл	GPS
5.	Байршил (аймаг, сум, хот, дүүрэг, хороо)	Хэнтий аймаг, Батноров сум			
6.	Координат	B=48°10'53.63183"	L=111°38'50.19141"	X=5336683.221	Y=548114.058

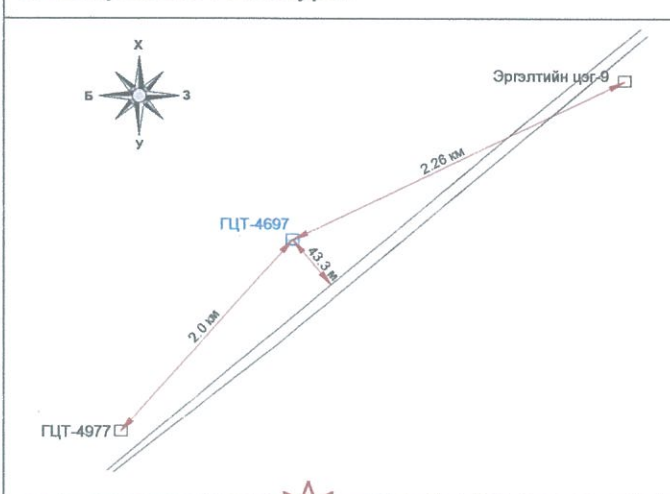
7. Цэгийн фото зураг



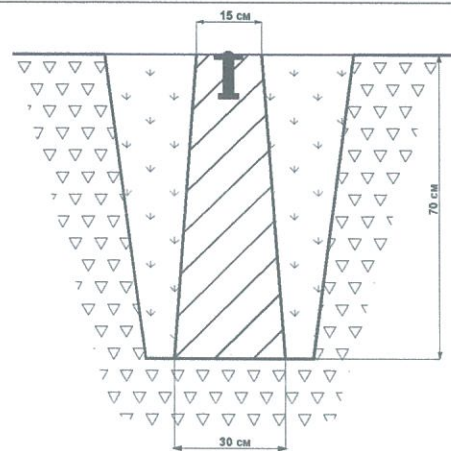
8. Байршлын тухай тэмдэглэл:

Хэнтий аймгийн Батноров сумын нутаг, ГЦТ-4977-оос зүүн хойд зүгт 2.0 км-т, Эргэлтийн цэг 9-өөс баруун урагш 2.26 км-т, сайжруулсан шороон замын хойно 43.3 метрт оршино. Окоптой

9. Байршлын тойм зураг



10. Төв цэгийн хэлбэр



11. а. Судалгаа  **6** Шинээр суулгасан
(өмнөх дугаарыг дугуйлна)

12. Огноо: 2012 оны 9-р сар

13. Хувийн хэрэг хөтөлсөн: Ахлах инженер


Б.Булган-Эрдэнэ

14. Байгууллага: "ГЕОСЕТ" ХХК

**ГЕОДЕЗИЙН БАЙНГЫН ЦЭГ ТЭМДЭГТИЙН
ХУВИЙН ХЭРЭГ
Дугаар 69**

1.	Цэгийн нэр	Эргэлтийн цэг 10	2.	Төвийн дугаар	Эргэлтийн цэг
3.	Трапещийн дугаар (1:100000)	M-49-140	4.	Сүлжээний төрөл	GPS
5.	Байршил (аймаг, сум, хот, дүүрэг, хороо)		Хэнтий аймаг, Батноров сум		
6.	Координат	B=48°11'37.08457"	L=111°40'18.33188"	X=5338040.421	Y=549922.259

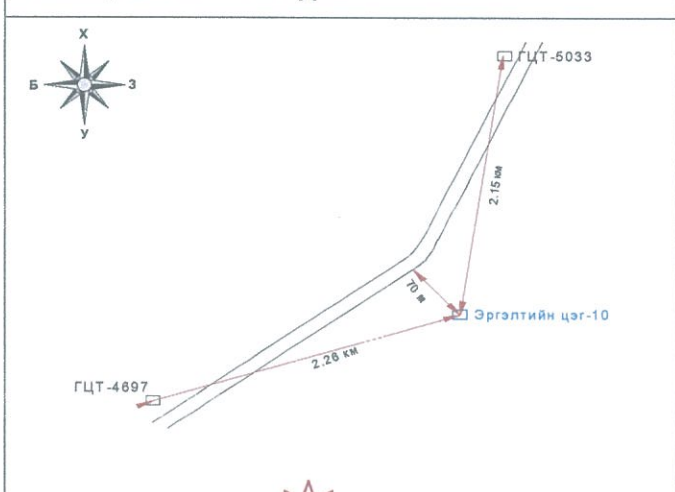
7. Цэгийн фото зураг



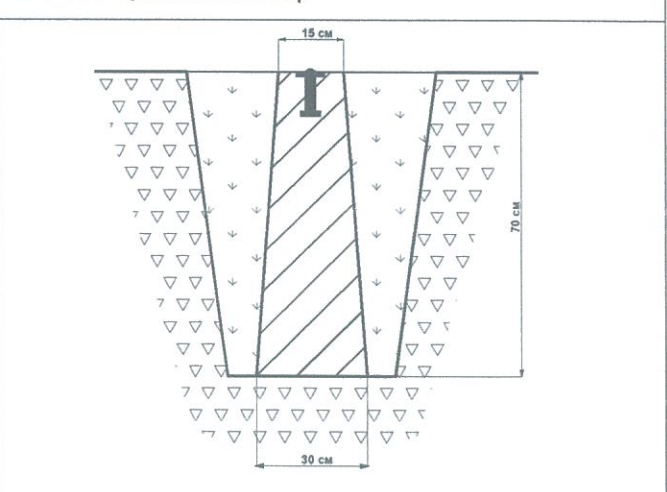
8. Байршлын тухай тэмдэглэл:

Хэнтий аймгийн Батноров сумын нутаг, ГЦТ-4697-оос зүүн хойд зүгт 2.26 км-т, ГЦТ-5033-аас урд зүгт 2.15 км-т, сайжруулсан шороон замын урд талд 70 метрт оршино. Окоптой

9. Байршлын тойм зураг



10. Төв цэгийн хэлбэр



11. а. Судалгаа  **6.** Шинээр суулгасан
(өмнөх дугаарыг дугуйлна)

12. Огноо: 2012 оны 9-р сар

13. Хувийн хэрэг хөтөлсөн: Ахлах инженер


Б.Булган-Эрдэнэ

14. Байгууллага: "ГЕОСЕТ" ХХК

**ГЕОДЕЗИЙН БАЙНГЫН ЦЭГ ТЭМДЭГТИЙН
ХУВИЙН ХЭРЭГ
Дугаар 70**

1.	Цэгийн нэр	ПЦ-5033	2.	Төвийн дугаар	ГЦТ-5033
3.	Трапецийн дугаар (1:100000)	M-49-140	4.	Сүлжээний төрөл	GPS
5.	Байршил (аймаг, сум, хот, дүүрэг, хороо)	Хэнтий аймаг, Батноров сум			
6.	Координат	B=48°12'42.70820"	L=111°40'54.37191"	X=5340073.081	Y=550648.265

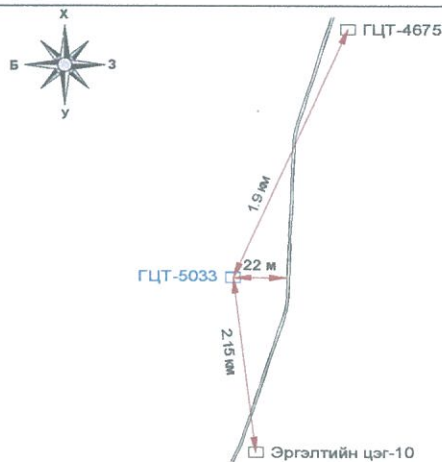
7. Цэгийн фото зураг



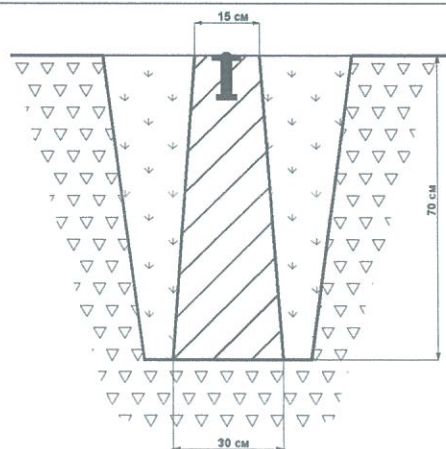
8. Байршлын тухай тэмдэглэл:

Хэнтий аймгийн Батноров сумын нутаг, Эргэлтийн цэг 9-өөс баруун хойд зүгт 2.15 км-т, ГЦТ-4675-аас баруун урагш 1.9 км-т, сайжруулсан шороон замын баруун талд 22 метрт оршино. Окоптой

9. Байршлын тойм зураг



10. Төв цэгийн хэлбэр



11. а. Судалгаа  Шинээр суулгасан
(өмнөх дугаарыг дугуйлна)

12. Огноо: 2012 оны 9-р сар

13. Хувийн хэрэг хөтөлсөн: Ахлах инженер

Б.Булган-Эрдэнэ

14. Байгууллага: "ГЕОСЕТ" ХХК

**ГЕОДЕЗИЙН БАЙНГЫН ЦЭГ ТЭМДЭГТИЙН
ХУВИЙН ХЭРЭГ
Дугаар 71**

1.	Цэгийн нэр	ПЦ-4675	2.	Төвийн дугаар	ГЦТ-4675
3.	Трапецийн дугаар (1:100000)	M-49-140	4.	Сүлжээний төрөл	GPS
5.	Байршил (аймаг, сум, хот, дүүрэг, хороо)	Хэнтий аймаг, Батноров сум			
6.	Координат	B=48°13'43.66664"	L=111°41'16.72043"	X=5341959.271	Y=551092.592

7. Цэгийн фото зураг

Ойроос



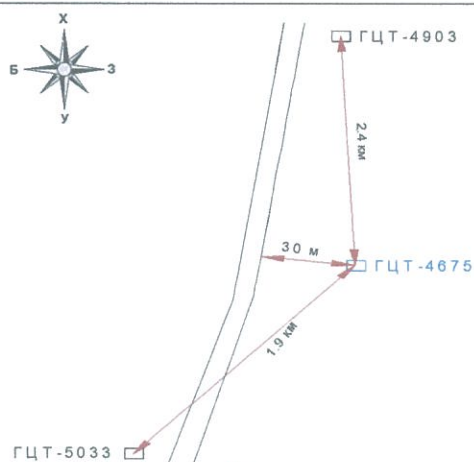
Холоос



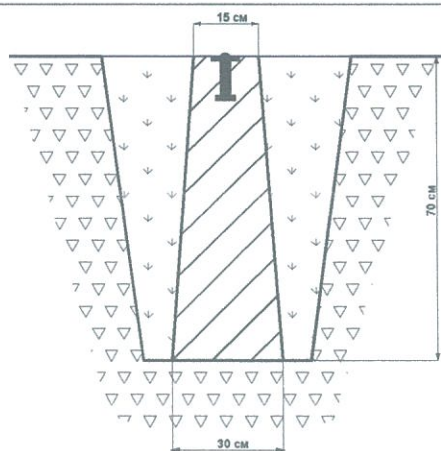
8. Байршлын тухай тэмдэглэл:

Хэнтий аймгийн Батноров сумын нутаг, ГЦТ-5033-аас зүүн хойд зүгт 1.9 км-т, ГЦТ-4903-аас урд зүгт 2.4 км-т, сайжруулсан шороон замын зүүн талд 30 метрт оршино. Окоптой

9. Байршлын тойм зураг



10. Төв цэгийн хэлбэр



11. а. Судалгаа **6** Шинээр суулгасан
(өмнөх дугаарыг дугуйлна)

12. Огноо: 2012 оны 9-р сар

13. Хувийн хэрэг хөтөлсөн: Ахлах инженер

Б.Булган-Эрдэнэ

14. Байгууллага: "ГЕОСЕТ" ХХК

**ГЕОДЕЗИЙН БАЙНГЫН ЦЭГ ТЭМДЭГТИЙН
ХУВИЙН ХЭРЭГ
Дугаар 72**

1.	Цэгийн нэр	ПЦ-4903	2.	Төвийн дугаар	ГЦТ-4903
3.	Трапецийн дугаар (1:100000)	M-49-140	4.	Сүлжээний төрөл	GPS
5.	Байршил (аймаг, сум, хот, дүүрэг, хороо)	Хэнтий аймаг, Батноров сум			
6.	Координат	B=48°14'56.30563"	L=111°41'55.98457"	X=5344209.302	Y=551882.166

7. Цэгийн фото зураг

Ойроос



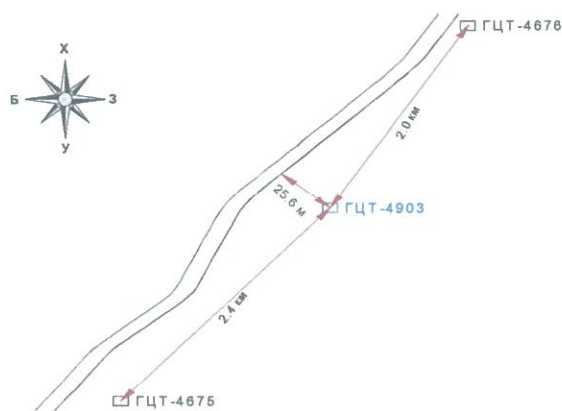
Холоос



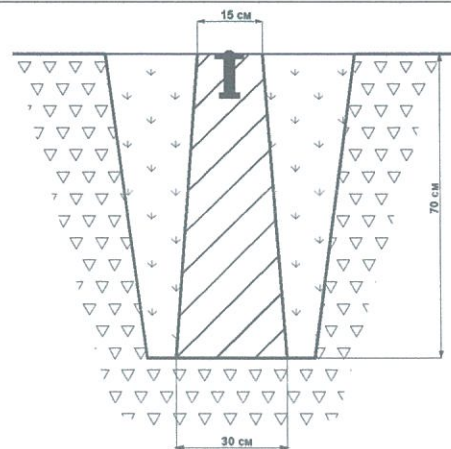
8. Байршлын тухай тэмдэглэл:

Хэнтий аймгийн Батноров сумын нутаг, ГЦТ-4675-аас зүүн хойд зүгт 2.4 км-т, ГЦТ-4676-аас баруун урагш 2.0 км-т, сайжруулсан шороон замын зүүн урд талд 25.6 метрт оршино. Окоптой

9. Байршлын тойм зураг



10. Төв цэгийн хэлбэр



11. а. Судалгаа **6** Шинээр суулгасан
(өмнөх дугаарыг дугуйлна)

12. Огноо: 2012 оны 9-р сар

13. Хувийн хэрэг хөтөлсөн: Ахлах инженер

Б.Булган-Эрдэнэ

14. Байгууллага: "ГЕОСЕТ" ХХК

**ГЕОДЕЗИЙН БАЙНГЫН ЦЭГ ТЭМДЭГТИЙН
ХУВИЙН ХЭРЭГ
Дугаар 73**

1.	Цэгийн нэр	ПЦ-4676	2.	Төвийн дугаар	ГЦТ-4676
3.	Трапецийн дугаар (1:100000)	M-49-140	4.	Сүлжээний төрөл	GPS
5.	Байршил (аймаг, сум, хот, дүүрэг, хороо)	Хэнтий аймаг, Батноров сум			
6.	Координат	B=48°15'57.99037"	L=111°42'38.65066"	X=5346121.892	Y=552744.350

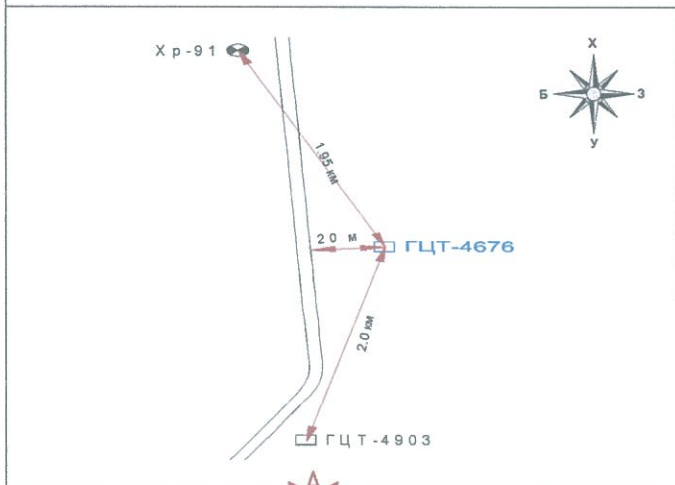
7. Цэгийн фото зураг



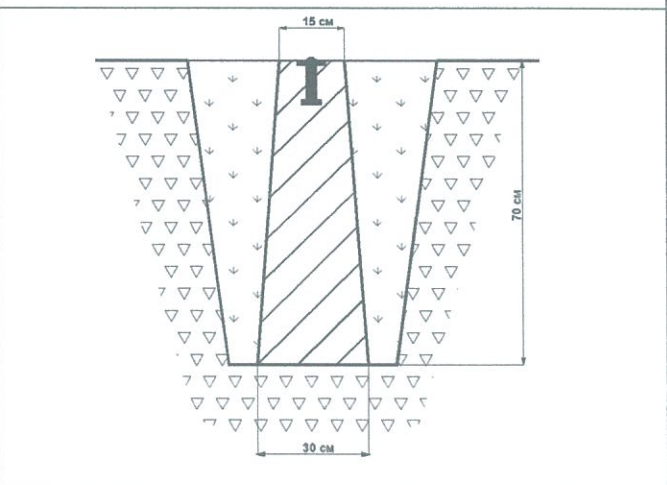
8. Байршлын тухай тэмдэглэл:

Хэнтий аймгийн Батноров сумын нутаг, ГЦТ-4903-аас зүүн хойд зүгт 2.0 км-т, Хр-91-ээс зүүн урагш 1.95 км-т, сайжруулсан шороон замын зүүн талд 20 метрт оршино. Окоптой

9. Байршлын тойм зураг



10. Төв цэгийн хэлбэр



11. а. Судалгаа  Шинээр суулгасан
(өмнөх дугаарыг дугуйлна)

12. Огноо: 2012 оны 9-р сар

13. Хувийн хэрэг хөтөлсөн: Ахлах инженер

Б.Булган-Эрдэнэ


14. Байгууллага: "ГЕОСЕТ" ХХК

**ГЕОДЕЗИЙН БАЙНГЫН ЦЭГ ТЭМДЭГТИЙН
ХУВИЙН ХЭРЭГ
Дугаар 74**


1.	Цэгийн нэр	Хөрсний репер 91	2.	Төвийн дугаар	Дугааргүй
3.	Трапецийн дугаар (1:100000)	M-49-140	4.	Сүлжээний төрөл	GPS
5.	Байршил (аймаг, сум, хот, дүүрэг, хороо)		Хэнтий аймаг, Батноров сум		
6.	Координат	B=48°17'01.09162"	L=111°42'30.25749"	X=5348068.548	Y=552553.335

7. Цэгийн фото зураг

Ойроос



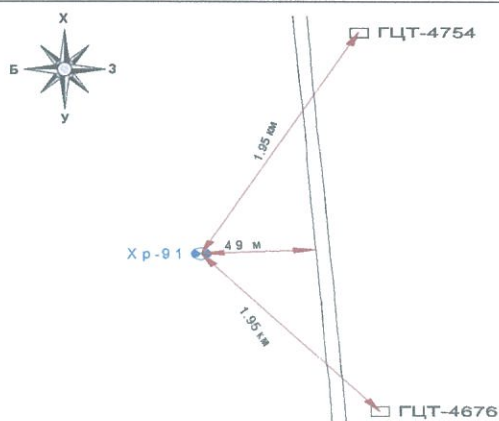
Холоос



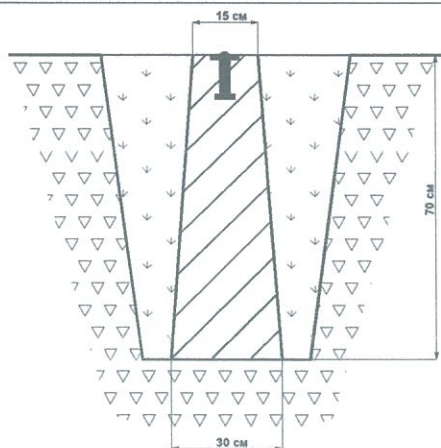
8. Байршлын тухай тэмдэглэл:

Хэнтий аймгийн Батноров сумын нутаг, ГЦТ-4676-аас баруун хойд зүгт 1.95 км-т, ГЦТ-4754-өөс баруун урагш 1.95 км-т, сайжруулсан шороон замын баруун талд 49 метрт оршино. Окоптой

9. Байршлын тойм зураг



10. Төв цэгийн хэлбэр



11. **а. Судалгаа** б. Шинээр суулгасан
(өмнөх дугаарыг дугуйлна)

12. Огноо: 2012 оны 9-р сар

13. Хувийн хэрэг хөтөлсөн: Ахлах инженер


Б.Булган-Эрдэнэ

14. Байгууллага: "ГЕОСЕТ" ХХК

**ГЕОДЕЗИЙН БАЙНГЫН ЦЭГ ТЭМДЭГТИЙН
ХУВИЙН ХЭРЭГ
Дугаар 75**

1.	Цэгийн нэр	ПЦ-4754	2.	Төвийн дугаар	ГЦТ-4754
3.	Трапецийн дугаар (1:100000)	M-49-140	4.	Сүлжээний төрөл	GPS
5.	Байршил (аймаг, сум, хот, дүүрэг, хороо)	Хэнтий аймаг, Батноров сум			
6.	Координат	B=48°18'04.19385"	L=111°42'29.91544"	X=5350016.774	Y=552528.324

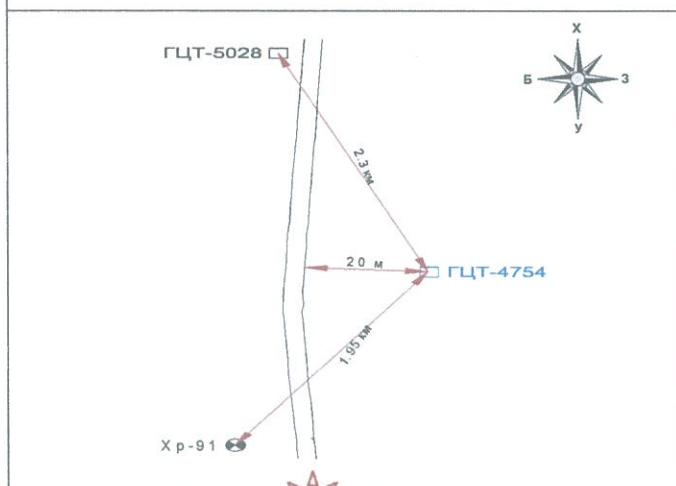
7. Цэгийн фото зураг



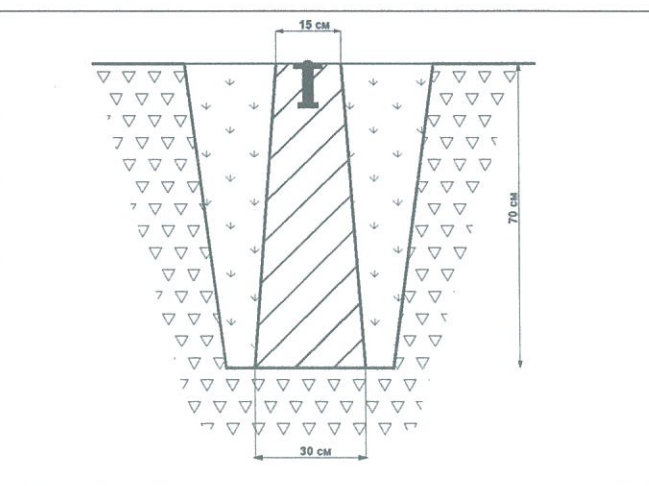
8. Байршлын тухай тэмдэглэл:

Хэнтий аймгийн Батноров сумын нутаг, Хр-91-ээс зүүн хойд зүгт 1.95 км-т, ГЦТ-5028-аас зүүн урагш 2.3 км-т, сайжруулсан шороон замын зүүн талд 20 метрт оршино. Окоптой

9. Байршлын тойм зураг



10. Төв цэгийн хэлбэр



11. а. Судалгаа **6** Шинээр суулгасан
(өмнөх дугаарыг дугуйлна)

12. Огноо: 2012 оны 9-р сар

13. Хувийн хэрэг хөтөлсөн: Ахлах инженер


Б.Булган-Эрдэнэ

14. Байгууллага: "ГЕОСЕТ" ХХК

**ГЕОДЕЗИЙН БАЙНГЫН ЦЭГ ТЭМДЭГТИЙН
ХУВИЙН ХЭРЭГ
Дугаар 76**

1.	Цэгийн нэр	ПЦ-5028	2.	Төвийн дугаар	ГЦТ-5028
3.	Трапацийн дугаар (1:100000)	M-49-140	4.	Сүлжээний төрөл	GPS
5.	Байршил (аймаг, сум, хот, дүүрэг, хороо)	Хэнтий аймаг, Батноров сум			
6.	Координат	B=48°19'17.82357"	L=111°42'32.32160"	X=5352290.568	Y=552556.883

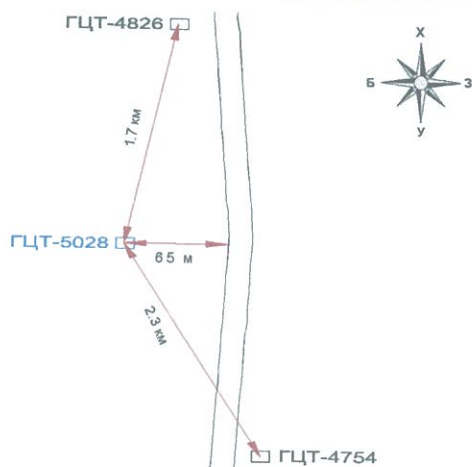
7. Цэгийн фото зураг



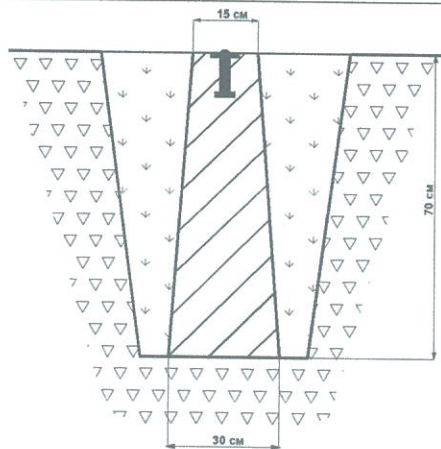
8. Байршлын тухай тэмдэглэл:

Хэнтий аймгийн Батноров сумын нутаг, ГЦТ-4754-өөс баруун хойд зүгт 2.3 км-т, ГЦТ-4826-аас баруун урагш 1.7 км-т, сайжруулсан шороон замын баруун талд 65 метрт оршино. Окоптой

9. Байршлын тойм зураг



10. Төв цэгийн хэлбэр



11. а. Судалгаа  Шинээр суулгасан
(өмнөх дугаарыг дугуйлна)

12. Огноо: 2012 оны 9-р сар

13. Хувийн хэрэг хөтөлсөн: Ахлах инженер

Б.Булган-Эрдэнэ

14. Байгууллага: "ГЕОСЕТ" ХХК

**ГЕОДЕЗИЙН БАЙНГЫН ЦЭГ ТЭМДЭГТИЙН
ХУВИЙН ХЭРЭГ
Дугаар 77**

1.	Цэгийн нэр	ПЦ-4826	2.	Төвийн дугаар	ГЦТ-4826
3.	Трапедийн дугаар (1:100000)	M-49-128	4.	Сүлжээний төрөл	GPS
5.	Байршил (аймаг, сум, хот, дүүрэг, хороо)	Хэнтий аймаг, Батноров сум			
6.	Координат	B=48°20'12.58723"	L=111°42'30.61500"	X=5353981.091	Y=552506.122

7. Цэгийн фото зураг

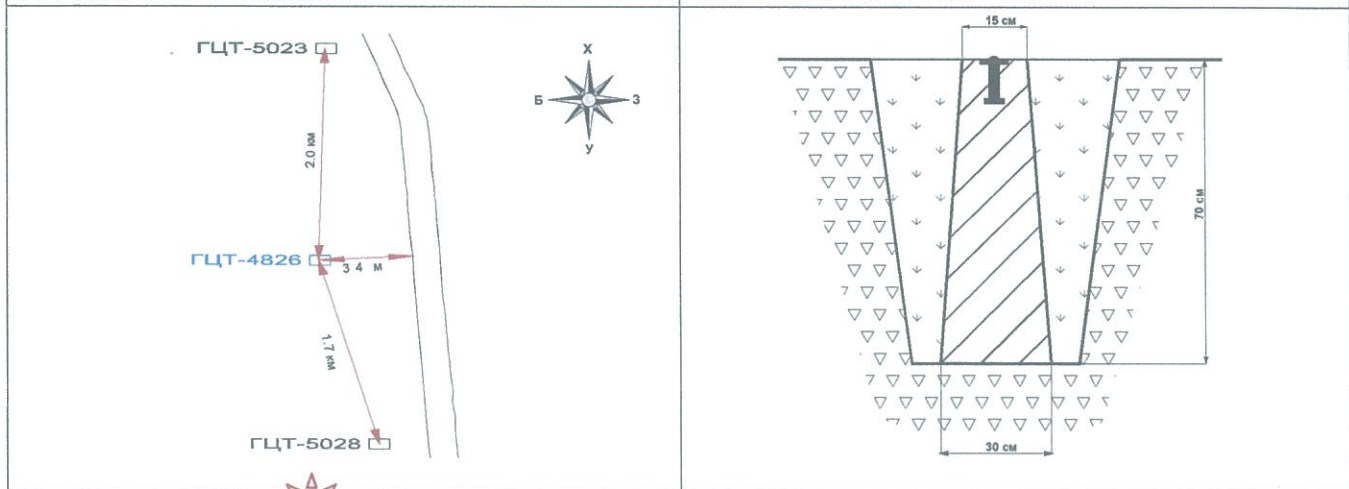


8. Байршлын тухай тэмдэглэл:

Хэнтий аймгийн Батноров сумын нутаг, ГЦТ-5028-аас баруун хойд зүгт 1.7 км-т, ГЦТ-5023-аас урд зүгт 2.0 км-т, сайжруулсан шороон замын баруун талд 34 метрт оршино. Окоптой

9. Байршлын тойм зураг

10. Төв цэгийн хэлбэр



11. а. Судалгаа  Шинээр суулгасан
(өмнөх дугаарыг дугуйлна)

12. Огноо: 2012 оны 9-р сар

13. Хувийн хэрэг хөтөлсөн: Ахлах инженер

Б.Булган-Эрдэнэ

14. Байгууллага: "ГЕОСЕТ" ХХК

**ГЕОДЕЗИЙН БАЙНГЫН ЦЭГ ТЭМДЭГТИЙН
ХУВИЙН ХЭРЭГ
Дугаар 78**

1. Цэгийн нэр	ГЦ-5023	2. Төвийн дугаар	ГЦТ-5023	
3. Трапедийн дугаар (1:100000)	М-49-128	4. Сүлжээний төрөл	GPS	
5. Байршил (аймаг, сум, хот, дүүрэг, хороо)	Хэнтий аймаг, Батноров сум			
6. Координат	$B=48^{\circ}21'17.51973''$	$L=111^{\circ}42'12.26859''$	$X=5355982.434$	$Y=552110.060$

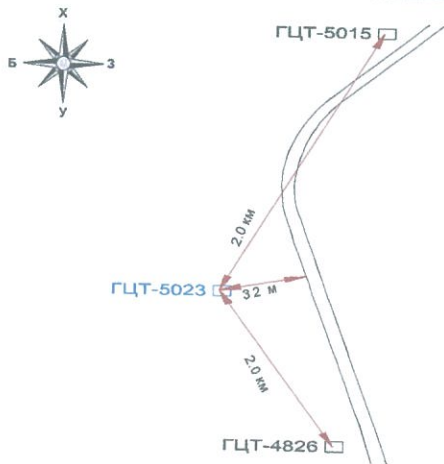
7. Цэгийн фото зураг



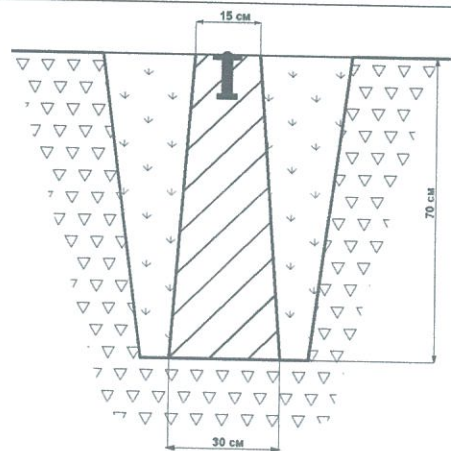
8. Байршлын тухай тэмдэглэл:

Хэнтий аймгийн Батноров сумын нутаг, ГЦТ-4826-аас баруун хойд зүгт 2.0 км-т, ГЦТ-5015-аас баруун урагш 2.0 км-т, сайжруулсан шороон замын баруун талд 32 метрт оршино. Окоптой

9. Байршлын тойм зураг



10. Төв цэгийн хэлбэр



11. а. Судалгаа  Шинээр суулгасан
(өмнөх дугаарыг дугуйлна)

12. Огноо: 2012 оны 9-р сар

13. Хувийн хэрэг хөтөлсөн: Ахлах инженер

Б.Булган-Эрдэнэ

14. Байгууллага: "ГЕОСЕТ" ХХК


**ГЕОДЕЗИЙН БАЙНГЫН ЦЭГ ТЭМДЭГТИЙН
ХУВИЙН ХЭРЭГ
Дугаар 79**

1.	Цэгийн нэр	ПЦ-5015	2.	Төвийн дугаар	ГЦТ-5015
3.	Трапецийн дугаар (1:100000)	M-49-128	4.	Сүлжээний төрөл	GPS
5.	Байршил (аймаг, сум, хот, дүүрэг, хороо)	Хэнтий аймаг, Батноров сум			
6.	Координат	B=48°22'17.83153"	L=111°42'51.11061"	X=5357851.982	Y=552892.014

7. Цэгийн фото зураг

Ойроос

Холоос

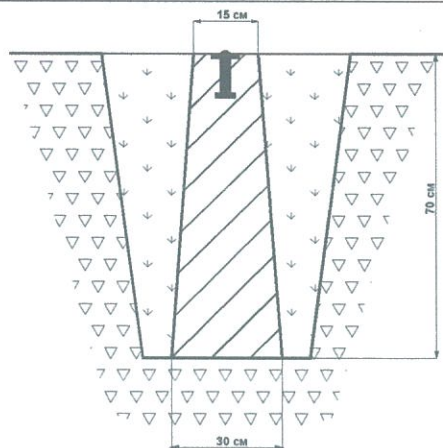
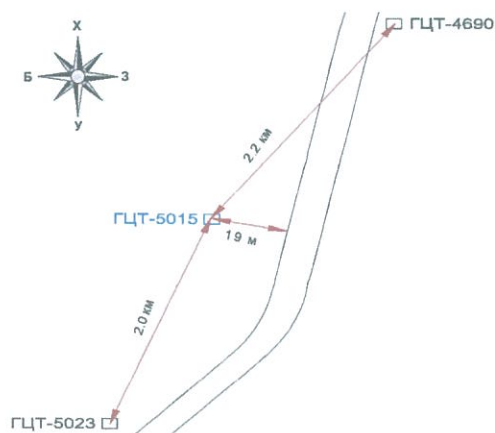


8. Байршлын тухай тэмдэглэл:

Хэнтий аймгийн Батноров сумын нутаг, ГЦТ-5023-аас зүүн хойд зүгт 2.0 км-т, ГЦТ-4690-ээс баруун урагш 2.2 км-т, сайжруулсан шороон замын баруун талд 19 метрт оршино. Окоптой

9. Байршлын тойм зураг

10. Төв цэгийн хэлбэр



11. а. Судалгаа **6.** Шинээр суулгасан
(өмнөх дугаарыг дугуйлна)

12. Огноо: 2012 оны 9-р сар

13. Хувийн хэрэг хөтөлсөн: Ахлах инженер

Б.Булган-Эрдэнэ

14. Байгууллага: "ГЕОСЕТ" ХХК

**ГЕОДЕЗИЙН БАЙНГЫН ЦЭГ ТЭМДЭГТИЙН
ХУВИЙН ХЭРЭГ
Дугаар 80**

1.	Цэгийн нэр	ПЦ-4690	2.	Төвийн дугаар	ГЦТ-4690
3.	Трапедийн дугаар (1:100000)	M-49-128	4.	Сүлжээний төрөл	GPS
5.	Байршил (аймаг, сум, хот, дүүрэг, хороо)	Хэнтий аймаг, Батноров сум			
6.	Координат	B=48°23'27.78449"	L=111°43'15.02644"	X=5360016.429	Y=553363.684

7. Цэгийн фото зураг

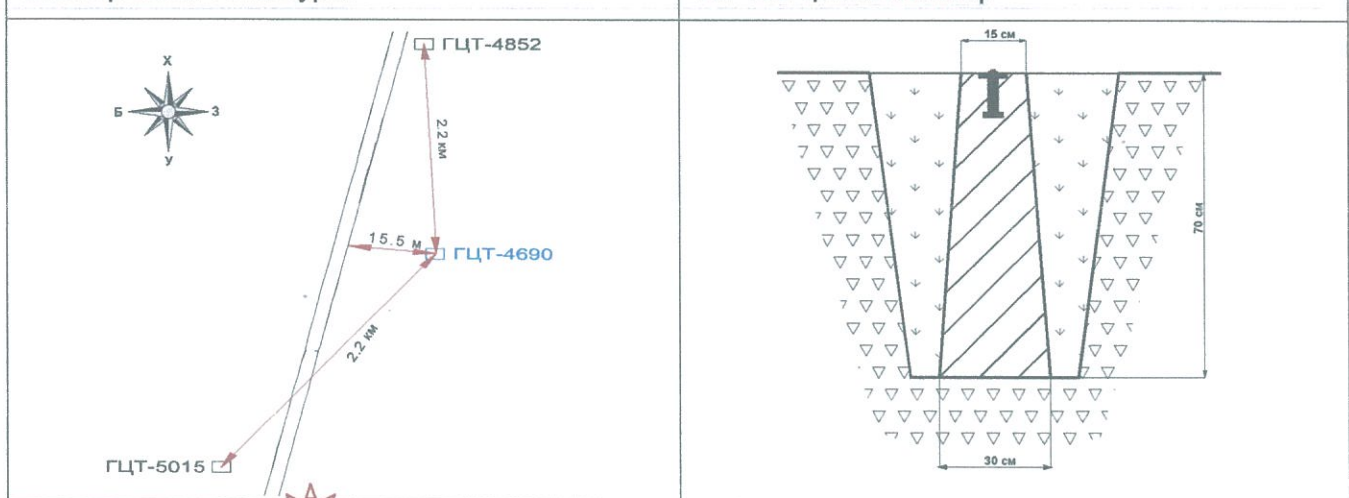


8. Байршлын тухай тэмдэглэл:

Хэнтий аймгийн Батноров сумын нутаг, ГЦТ-5015-аас зүүн хойд зүгт 2.2 км-т, ГЦТ-4852-оос урд зүгт 2.2 км-т, сайжруулсан шороон замын зүүн талд 15.5 метрт оршино. Окоптой

9. Байршлын тойм зураг

10. Төв цэгийн хэлбэр



11. а. Судалгаа **6** Шинээр суулгасан
(өмнөх дугаарыг дугуйлна)

12. Огноо: 2012 оны 9-р сар

13. Хувийн хэрэг хөтөлсөн: Ахлах инженер


Б.Булган-Эрдэнэ

14. Байгууллага: "ГЕОСЕТ" ХХК

**ГЕОДЕЗИЙН БАЙНГЫН ЦЭГ ТЭМДЭГТИЙН
ХУВИЙН ХЭРЭГ
Дугаар 81**

1.	Цэгийн нэр	ПЦ-4852	2.	Төвийн дугаар	ГЦТ-4852
3.	Трапедийн дугаар (1:100000)	M-49-128	4.	Сүлжээний төрөл	GPS
5.	Байршил (аймаг, сум, хот, дүүрэг, хороо)	Хэнтий аймаг, Батноров сум			
6.	Координат	B=48°24'38.35283"	L=111°43'30.99510"	X=5362198.376	Y=553671.432

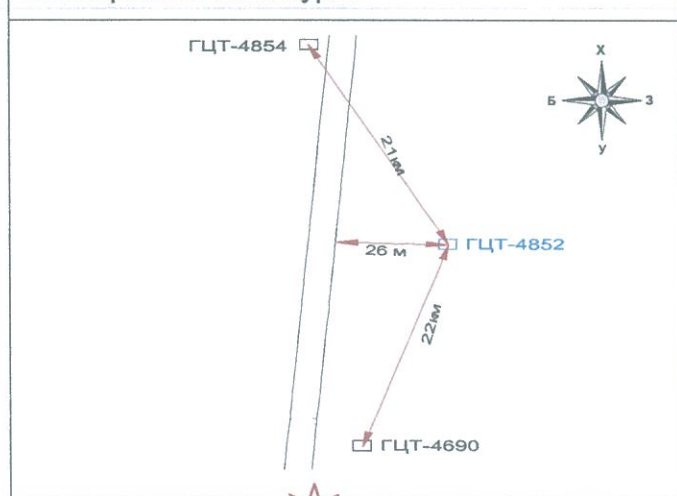
7. Цэгийн фото зураг



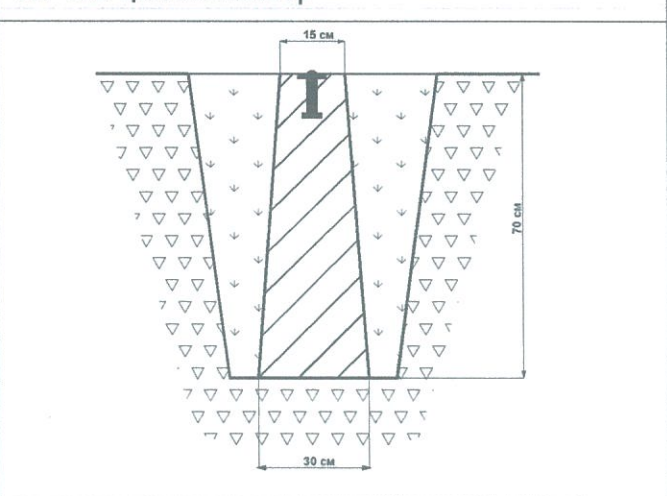
8. Байршлын тухай тэмдэглэл:

Хэнтий аймгийн Батноров сумын нутаг, ГЦТ-4690-ээс зүүн хойд зүгт 2.2 км-т, ГЦТ-4854-өөс зүүн урагш 2.1 км-т, сайжруулсан шороон замын зүүн талд 26 метрт оршино. Окоптой

9. Байршлын тойм зураг



10. Төв цэгийн хэлбэр



11. а. Судалгаа  **6.** Шинээр суулгасан
(өмнөх дугаарыг дугуйлна)

12. Огноо: 2012 оны 9-р сар

13. Хувийн хэрэг хөтөлсөн: Ахлах инженер


Б.Булган-Эрдэнэ

14. Байгууллага: "ГЕОСЕТ" ХХК

**ГЕОДЕЗИЙН БАЙНГЫН ЦЭГ ТЭМДЭГТИЙН
ХУВИЙН ХЭРЭГ
Дугаар 82**

1.	Цэгийн нэр	ПЦ-4854	2.	Төвийн дугаар	ГЦТ-4854
3.	Трапедийн дугаар (1:100000)	M-49-128	4.	Сүлжээний төрөл	GPS
5.	Байршил (аймаг, сум, хот, дүүрэг, хороо)	Хэнтий аймаг, Батноров сум			
6.	Координат	B=48°25'47.12609"	L=111°43'36.58147"	X=5364322.895	Y=553766.114

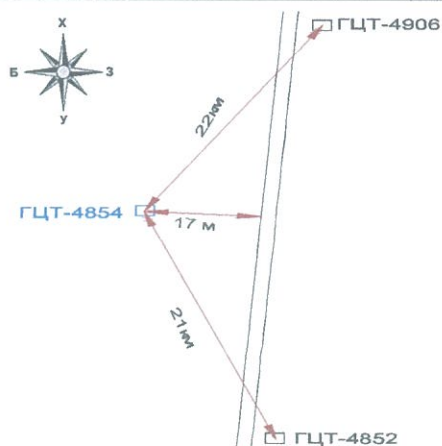
7. Цэгийн фото зураг



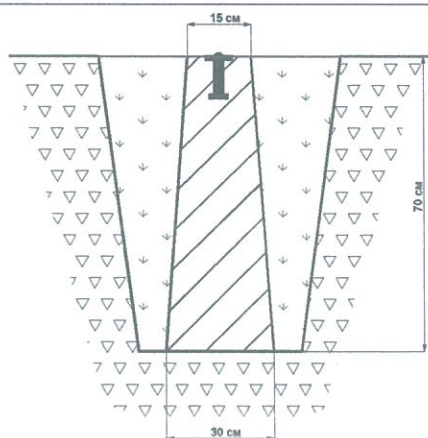
8. Байршлын тухай тэмдэглэл:

Хэнтий аймгийн Батноров сумын нутаг, ГЦТ-4852-оос баруун хойд зүгт 2.1 км-т, ГЦТ-4906-аас баруун урагш 2.2 км-т, сайжруулсан шороон замын баруун талд 17 метрт оршино. Окоптой.

9. Байршлын тойм зураг



10. Төв цэгийн хэлбэр



11. а. Судалгаа **б.** Шинээр суулгасан
(өмнөх дугаарыг дугуйлна)

12. Огноо: 2012 оны 9-р сар

13. Хувийн хэрэг хөтөлсөн: Ахлах инженер

Б.Булган-Эрдэнэ

14. Байгууллага: "ГЕОСЕТ" ХХК

**ГЕОДЕЗИЙН БАЙНГЫН ЦЭГ ТЭМДЭГТИЙН
ХУВИЙН ХЭРЭГ
Дугаар 83**

1.	Цэгийн нэр	ГЦ-4906	2.	Төвийн дугаар	ГЦТ-4906
3.	Трапещийн дугаар (1:100000)	M-49-128	4.	Сүлжээний төрөл	GPS
5.	Байршил (аймаг, сум, хот, дүүрэг, хороо)	Хэнтий аймаг, Норовлин сум			
6.	Координат	B=48°26'56.54961"	L=111°43'47.71966"	X=5366468.587	Y=553974.548

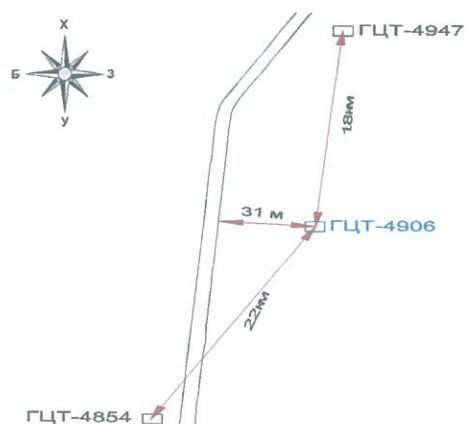
7. Цэгийн фото зураг



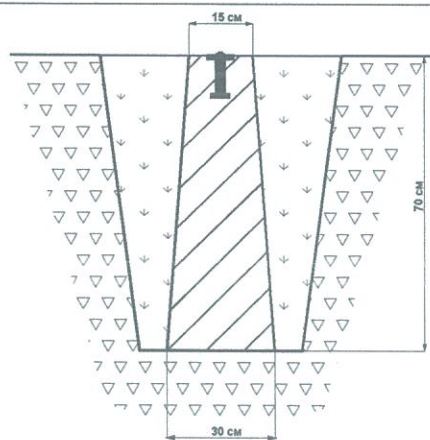
8. Байршлын тухай тэмдэглэл:

Хэнтий аймгийн Норовлин сумын нутаг, ГЦТ-4854-өөс зүүн хойд зүгт 2.2 км-т, ГЦТ-4947-оос урд зүгт 1.8 км-т, сайжруулсан шороон замын зүүн талд 31 метрт оршино. Окоптой

9. Байршлын тойм зураг



10. Төв цэгийн хэлбэр



11. а. Судалгаа **Б.** Шинээр суулгасан
(өмнөх дугаарыг дугуйлна)

12. Огноо: 2012 оны 9-р сар

13. Хувийн хэрэг хөтөлсөн: Ахлах инженер

Б.Булган-Эрдэнэ

14. Байгууллага: "ГЕОСЕТ" ХХК

**ГЕОДЕЗИЙН БАЙНГЫН ЦЭГ ТЭМДЭГТИЙН
ХУВИЙН ХЭРЭГ
Дугаар 84**

1.	Цэгийн нэр	ПЦ-4947	2.	Төвийн дугаар	ГЦТ-4947
3.	Трапещийн дугаар (1:100000)	M-49-128	4.	Сүлжээний төрөл	GPS
5.	Байршил (аймаг, сум, хот, дүүрэг, хороо)	Хэнтий аймаг, Норовлин сум			
6.	Координат	B=48°27'51.96861"	L=111°44'21.52065"	X=5368186.367	Y=554652.305

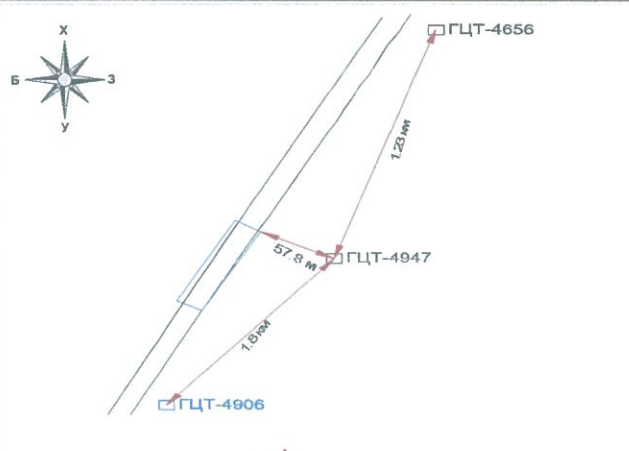
7. Цэгийн фото зураг



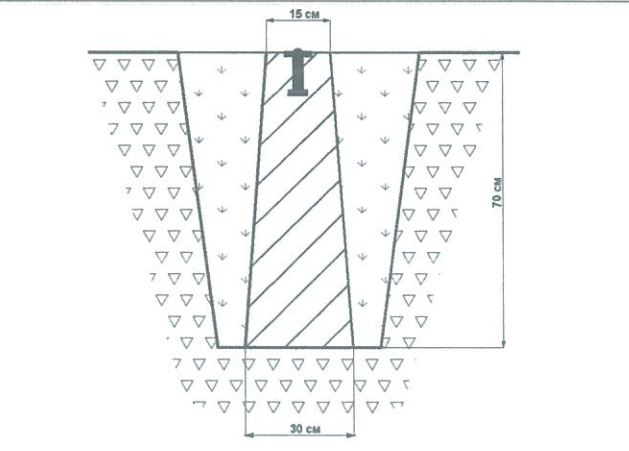
8. Байршлын тухай тэмдэглэл:

Хэнтий аймгийн Норовлин сумын нутаг, ГЦТ-4906-аас зүүн хойд зүгт 1.8 км-т, ГЦТ-4656-аас баруун урд зүгт 1.23 км-т, гүүрнээс зүүн тийш 57.8 метрт оршино. Окоптой

9. Байршлын тойм зураг



10. Төв цэгийн хэлбэр



11. а. Судалгаа  Шинээр суулгасан
(өмнөх дугаарыг дугуйлна)

12. Огноо: 2012 оны 9-р сар

13. Хувийн хэрэг хөтөлсөн: Ахлах инженер


Б.Булган-Эрдэнэ

14. Байгууллага: "ГЕОСЕТ" ХХК

**ГЕОДЕЗИЙН БАЙНГЫН ЦЭГ ТЭМДЭГТИЙН
ХУВИЙН ХЭРЭГ
Дугаар 85**

1.	Цэгийн нэр	ПЦ-4656	2.	Төвийн дугаар	ГЦТ-4656
3.	Трапещийн дугаар (1:100000)	M-49-128	4.	Сүлжээний төрөл	GPS
5.	Байршил (аймаг, сум, хот, дүүрэг, хороо)	Хэнтий аймаг, Норовлин сум			
6.	Координат	B=48°28'27.78194"	L=111°44'48.60791"	X=5369297.541	Y=555197.727

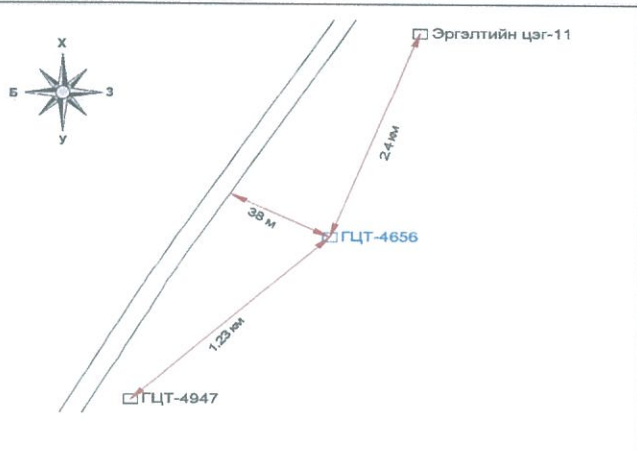
7. Цэгийн фото зураг



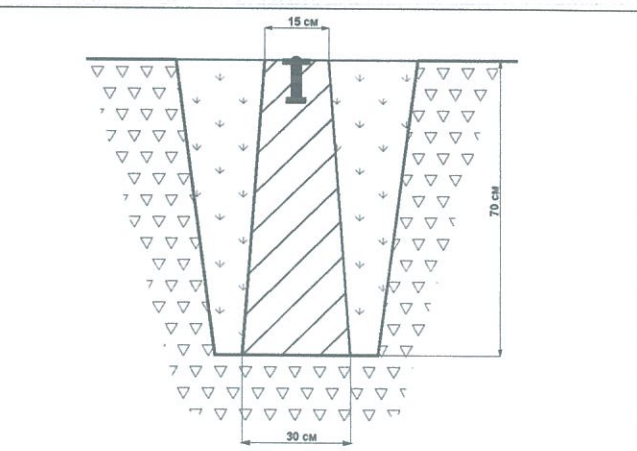
8. Байршлын тухай тэмдэглэл:

Хэнтий аймгийн Норовлин сумын нутаг, ГЦТ-4947-оос зүүн хойд зүгт 1.23 км-т, Эргэлтийн цэг 11-ээс урд зүгт 2.4 км-т, сайжруулсан шороон замын зүүн талд 38 метрт оршино. Окоптой

9. Байршлын тойм зураг



10. Төв цэгийн хэлбэр



11. а. Судалгаа  Шинээр суулгасан
(өмнөх дугаарыг дугуйлна)

12. Огноо: 2012 оны 9-р сар

13. Хувийн хэрэг хөтөлсөн: Ахлах инженер


Б.Булган-Эрдэнэ

14. Байгууллага: "ГЕОСЕТ" ХХК

**ГЕОДЕЗИЙН БАЙНГЫН ЦЭГ ТЭМДЭГТИЙН
ХУВИЙН ХЭРЭГ
Дугаар 86**

1.	Цэгийн нэр	Эргэлтийн цэг 11	2.	Төвийн дугаар	Эргэлтийн цэг
3.	Трапещийн дугаар (1:100000)	M-49-128	4.	Сүлжээний төрөл	GPS
5.	Байршил (аймаг, сум, хот, дүүрэг, хороо)		Хэнтий аймаг, Норовлин сум		
6.	Координат	B=48°29'35,58380"	L=111°45'48,15565"	X=5371403.063	Y=556399.361

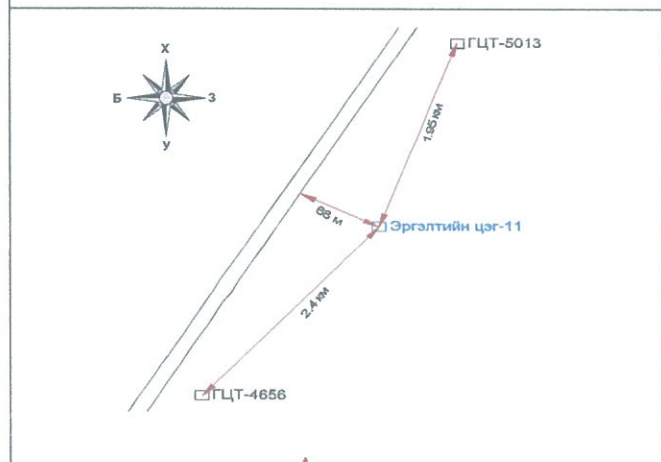
7. Цэгийн фото зураг



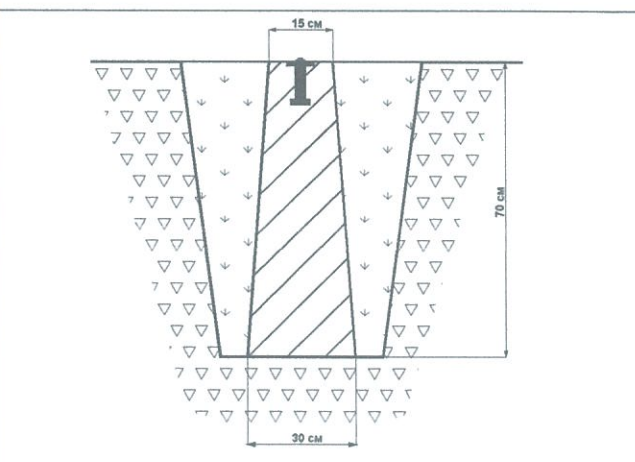
8. Байршлын тухай тэмдэглэл:

Хэнтий аймгийн Норовлин сумын нутаг, ГЦТ-4656-аас зүүн хойд зүгт 2.4 км-т, ГЦТ-5013-аас баруун урагш 1.95 км-т, сайжруулсан шороон замын зүүн талд 68 метрт оршино. Окоптой

9. Байршлын тойм зураг



10. Төв цэгийн хэлбэр



11. а. Судалгаа Шинээр суулгасан
(өмнөх дугаарыг дугуйлна)

12. Огноо: 2012 оны 9-р сар

13. Хувийн хэрэг хөтөлсөн: Ахлах инженер


Б.Булган-Эрдэнэ

14. Байгууллага: "ГЕОСЕТ" ХХК

**ГЕОДЕЗИЙН БАЙНГЫН ЦЭГ ТЭМДЭГТИЙН
ХУВИЙН ХЭРЭГ
Дугаар 87**

1.	Цэгийн нэр	ПЦ-5013	2.	Төвийн дугаар	ГЦТ-5013
3.	Трапещийн дугаар (1:100000)	M-49-128	4.	Сүлжээний төрөл	GPS
5.	Байршил (аймаг, сум, хот, дүүрэг, хороо)	Хэнтий аймаг, Норовлин сум			
6.	Координат	V=48°30'31.58754"	L=111°46'32.27498"	X=5373141.353	Y=557287.266

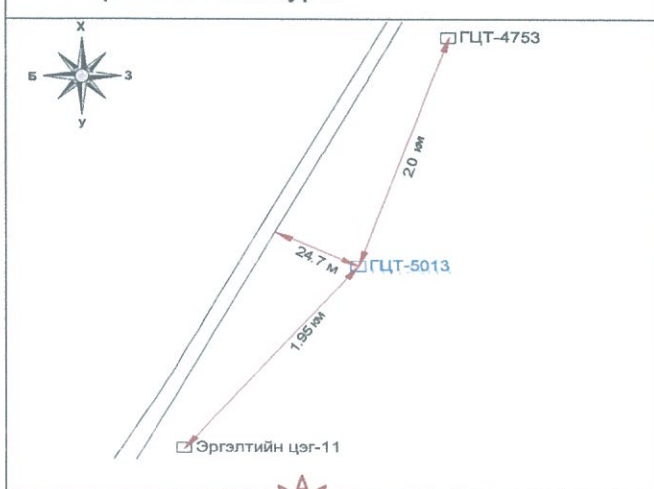
7. Цэгийн фото зураг



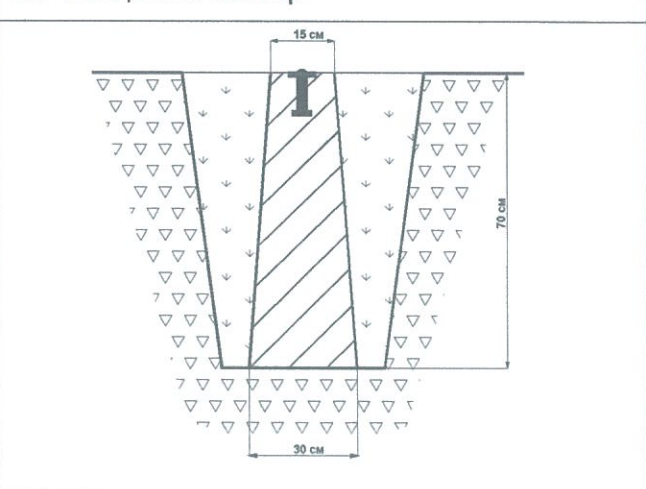
8. Байршлын тухай тэмдэглэл:

Хэнтий аймгийн Норовлин сумын нутаг, Эргэлтийн цэг 11-ээс зүүн хойд зүгт 1.95 км-т, ГЦТ-4753-аас баруун урагш 2.0 км-т, сайжруулсан шороон замын зүүн талд 24.7 метрт оршино. Окоптой

9. Байршлын тойм зураг



10. Төв цэгийн хэлбэр



11. а. Судалгаа  Шинээр суулгасан
(өмнөх дугаарыг дугуйлна)

12. Огноо: 2012 оны 9-р сар

13. Хувийн хэрэг хөтөлсөн: Ахлах инженер


Б.Булган-Эрдэнэ

14. Байгууллага: "ГЕОСЕТ" ХХК

**ГЕОДЕЗИЙН БАЙНГЫН ЦЭГ ТЭМДЭГТИЙН
ХУВИЙН ХЭРЭГ
Дугаар 88**

1.	Цэгийн нэр	ПЦ-4753	2.	Төвийн дугаар	ГЦТ-4753
3.	Трапещийн дугаар (1:100000)	M-49-128	4.	Сүлжээний төрөл	GPS
5.	Байршил (аймаг, сум, хот, дүүрэг, хороо)	Хэнтий аймаг, Норовлин сум			
6.	Координат	B=48°31'30.06626"	L=111°47'17.33947"	X=5374956.410	Y=558193.209

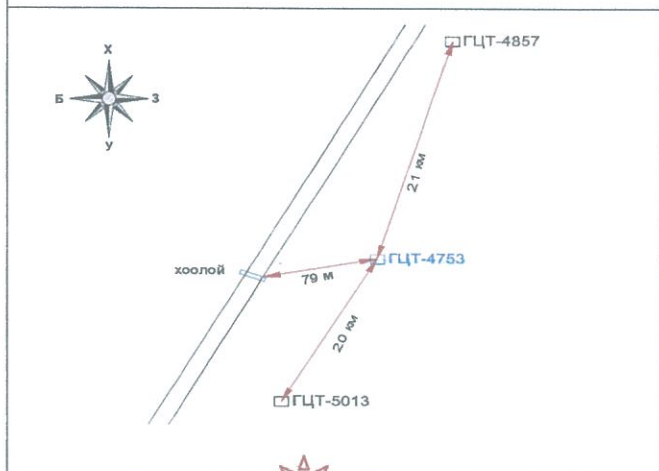
7. Цэгийн фото зураг



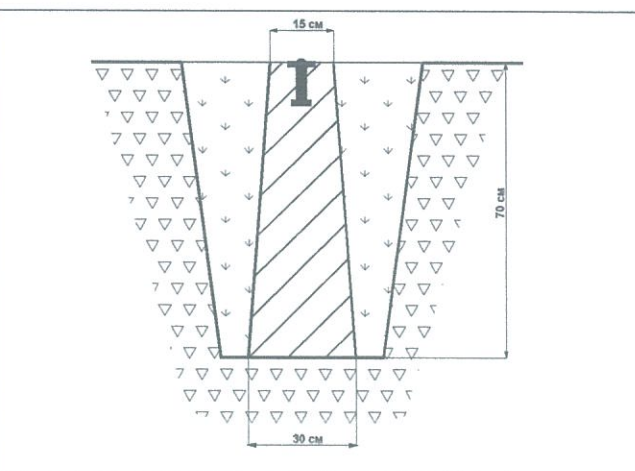
8. Байршлын тухай тэмдэглэл:

Хэнтий аймгийн Норовлин сумын нутаг, ГЦТ-5013-аас зүүн хойд зүгт 2.0 км-т, ГЦТ-4857-оос баруун урд зүгт 2.1 км-т, сайжруулсан шороон замын зүүн талд, хоолойноос зүүн хойш 79 метрт оршино. Окоптой

9. Байршлын тойм зураг



10. Төв цэгийн хэлбэр



11. а. Судалгаа  Шинээр суулгасан
(өмнөх дугаарыг дугуйлна)

12. Огноо: 2012 оны 9-р сар

13. Хувийн хэрэг хөтөлсөн: Ахлах инженер

Б.Булган-Эрдэнэ

14. Байгууллага: "ГЕОСЕТ" ХХК

**ГЕОДЕЗИЙН БАЙНГЫН ЦЭГ ТЭМДЭГТИЙН
ХУВИЙН ХЭРЭГ
Дугаар 89**

1.	Цэгийн нэр	ПЦ-4857	2.	Төвийн дугаар	ГЦТ-4857
3.	Трапещийн дугаар (1:100000)	M-49-128	4.	Сүлжээний төрөл	GPS
5.	Байршил (аймаг, сум, хот, дүүрэг, хороо)	Хэнтий аймаг, Норовлин сум			
6.	Координат	B=48°32'29.70495"	L=111°48'04.08681"	X=5376807.799	Y=559132.684

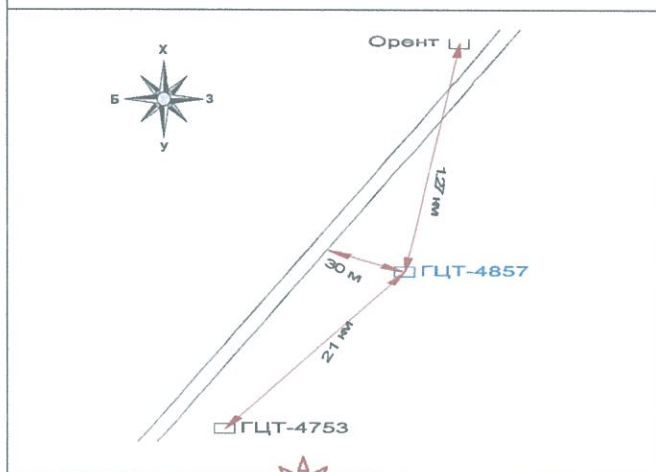
7. Цэгийн фото зураг



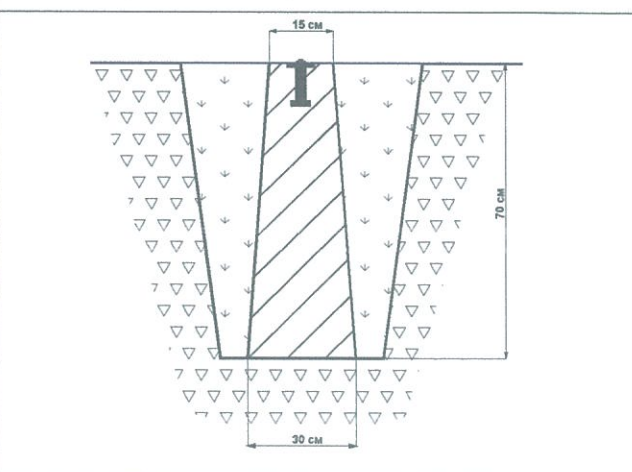
8. Байршлын тухай тэмдэглэл:

Хэнтий аймгийн Норовлин сумын нутаг, ГЦТ-4753-аас зүүн хойд зүгт 2.1 км-т, Ориент-оос баруун урагш 1.27 км-т, сайжруулсан шороон замын зүүн талд 30 метрт оршино. Окоптой

9. Байршлын тойм зураг



10. Төв цэгийн хэлбэр



11. а. Судалгаа  б. Шинээр суулгасан
(өмнөх дугаарыг дугуйлна)

12. Огноо: 2012 оны 9-р сар

13. Хувийн хэрэг хөтөлсөн: Ахлах инженер

Б.Булган-Эрдэнэ

14. Байгууллага: "ГЕОСЕТ" ХХК

**ГЕОДЕЗИЙН БАЙНГЫН ЦЭГ ТЭМДЭГТИЙН
ХУВИЙН ХЭРЭГ
Дугаар 90**

1.	Цэгийн нэр	Ориентир	2.	Төвийн дугаар	Дугааргүй
3.	Трапецийн дугаар (1:100000)	M-49-128	4.	Сүлжээний төрөл	GPS
5.	Байршил (аймаг, сум, хот, дүүрэг, хороо)		Хэнтий аймаг, Норовлин сум		
6.	Координат	B=48°33'07.41500"	L=111°48'28.90478"	X=5377977.506	Y=559629.217

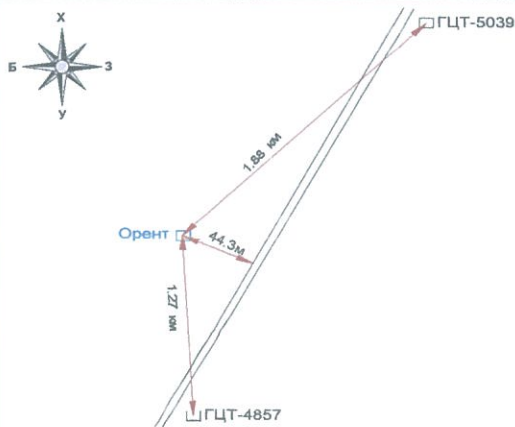
7. Цэгийн фото зураг



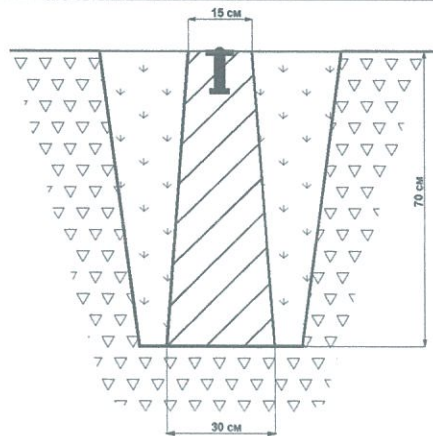
8. Байршлын тухай тэмдэглэл:

Хэнтий аймгийн Норовлин сумын нутаг, ГЦТ-4857-оос баруун хойд зүгт 1.27 км-т, ГЦТ-5039-өөс баруун урагш 1.88 км-т, сайжруулсан шороон замын баруун талд 44.3 метрт оршино. Окоптой

9. Байршлын тойм зураг



10. Төв цэгийн хэлбэр



11. **а.** Судалгаа **б.** Шинээр суулгасан
(өмнөх дугаарыг дугуйлна)

12. Огноо: 2012 оны 9-р сар

13. Хувийн хэрэг хөтөлсөн: Ахлах инженер

Б.Булган-Эрдэнэ

14. Байгууллага: "ГЕОСЕТ" ХХК

**ГЕОДЕЗИЙН БАЙНГЫН ЦЭГ ТЭМДЭГТИЙН
ХУВИЙН ХЭРЭГ
Дугаар 91**

1.	Цэгийн нэр	ПЦ-5039	2.	Төвийн дугаар	ГЦТ-5039
3.	Трапедийн дугаар (1:100000)	M-49-128	4.	Сүлжээний төрөл	GPS
5.	Байршил (аймаг, сум, хот, дүүрэг, хороо)	Хэнтий аймаг, Норовлин сум			
6.	Координат	B=48°34'00.22088"	L=111°49'14.71259"	X=5379617.970	Y=560550.707

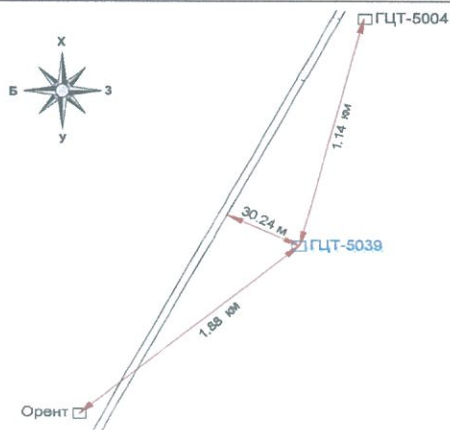
7. Цэгийн фото зураг



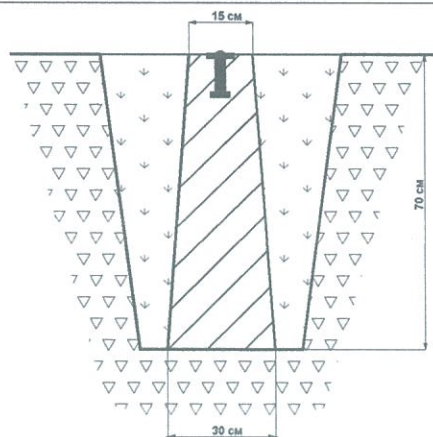
8. Байршлын тухай тэмдэглэл:

Хэнтий аймгийн Норовлин сумын нутаг, Ореонт-оос зүүн хойд зүгт 1.88 км-т, ГЦТ-5004-өөс урд зүгт 1.14 км-т, сайжруулсан шороон замын зүүн талд 30.24 метрт оршино. Окоптой

9. Байршлын тойм зураг



10. Төв цэгийн хэлбэр



11. а. Судалгаа **6** Шинээр суулгасан
(өмнөх дугаарыг дугуйлна)

12. Огноо: 2012 оны 9-р сар

13. Хувийн хэрэг хөтөлсөн: Ахлах инженер

Б.Булган-Эрдэнэ

14. Байгууллага: "ГЕОСЕТ" ХХК

**ГЕОДЕЗИЙН БАЙНГЫН ЦЭГ ТЭМДЭГТИЙН
ХУВИЙН ХЭРЭГ
Дугаар 92**

1.	Цэгийн нэр	ПЦ-5004	2.	Төвийн дугаар	ГЦТ-5004
3.	Трапещийн дугаар (1:100000)	М-49-128	4.	Сүлжээний төрөл	GPS
5.	Байршил (аймаг, сум, хот, дүүрэг, хороо)	Хэнтий аймаг, Норовлин сум			
6.	Координат	В=48°34'33.27486"	Л=111°49'40.14831"	Х=5380644.185	Ү=561060.898

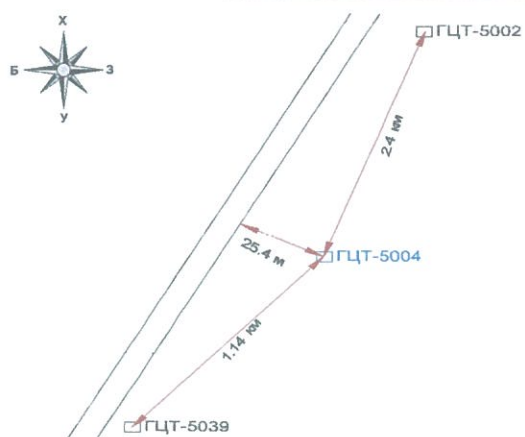
7. Цэгийн фото зураг



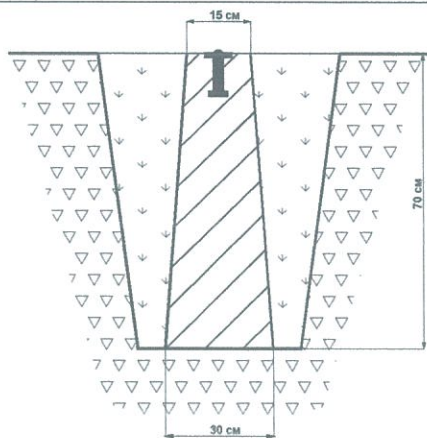
8. Байршлын тухай тэмдэглэл:

Хэнтий аймгийн Норовлин сумын нутаг, ГЦТ-5039-өөс зүүн хойд зүгт 1.14 км-т, ГЦТ-5002-оос баруун урд зүгт 2.4 км-т, сайжруулсан шороон замын зүүн талд 25.4 метрт оршино. Окоптой

9. Байршлын тойм зураг



10. Төв цэгийн хэлбэр



11. а. Судалгаа  Шинээр суулгасан
(өмнөх дугаарыг дугуйлна)

12. Огноо: 2012 оны 9-р сар

13. Хувийн хэрэг хөтөлсөн: Ахлах инженер

Б.Булган-Эрдэнэ

14. Байгууллага: "ГЕОСЕТ" ХХК

**ГЕОДЕЗИЙН БАЙНГЫН ЦЭГ ТЭМДЭГТИЙН
ХУВИЙН ХЭРЭГ
Дугаар 93**

1.	Цэгийн нэр	ПЦ-5002	2.	Төвийн дугаар	ГЦТ-5002
3.	Трапещийн дугаар (1:100000)	M-49-128	4.	Сүлжээний төрөл	GPS
5.	Байршил (аймаг, сум, хот, дүүрэг, хороо)	Хэнтий аймаг, Норовлин сум			
6.	Координат	B=48°35'34.42167"	L=111°50'29.74408"	X=5382543.291	Y=562056.269

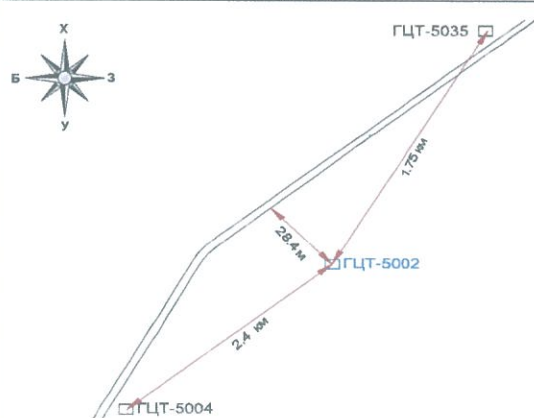
7. Цэгийн фото зураг



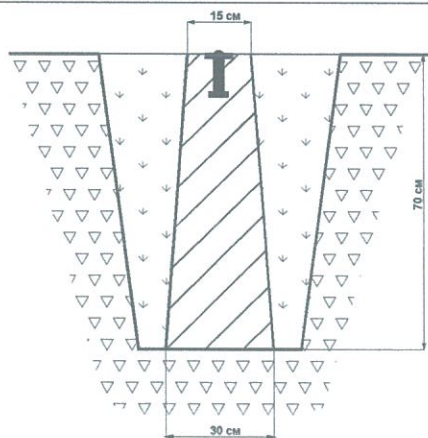
8. Байршлын тухай тэмдэглэл:

Хэнтий аймгийн Норовлин сумын нутаг, ГЦТ-5004-өөс зүүн хойд зүгт 2.4 км-т, ГЦТ-5035-аас баруун урд зүгт 1.75 км-т, сайжруулсан шороон замын зүүн урд талд 28.4 метрт оршино. Окоптой

9. Байршлын тойм зураг



10. Төв цэгийн хэлбэр



11. а. Судалгаа  Шинээр суулгасан
(өмнөх дугаарыг дугуйлна)

12. Огноо: 2012 оны 9-р сар

13. Хувийн хэрэг хөтөлсөн: Ахлах инженер

Б.Булган-Эрдэнэ

14. Байгууллага: "ГЕОСЕТ" ХХК

**ГЕОДЕЗИЙН БАЙНГЫН ЦЭГ ТЭМДЭГТИЙН
ХУВИЙН ХЭРЭГ
Дугаар 94**

1.	Цэгийн нэр	ПЦ-5035	2.	Төвийн дугаар	ГЦТ-5035
3.	Трапедийн дугаар (1:100000)	M-49-128	4.	Сүлжээний төрөл	GPS
5.	Байршил (аймаг, сум, хот, дүүрэг, хороо)	Хэнтий аймаг, Норовлин сум			
6.	Координат	V=48°36'13.13557"	L=111°51'32.25078"	X=5383752.898	Y=563323.098

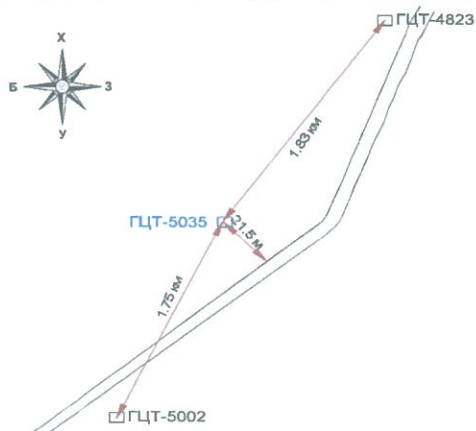
7. Цэгийн фото зураг



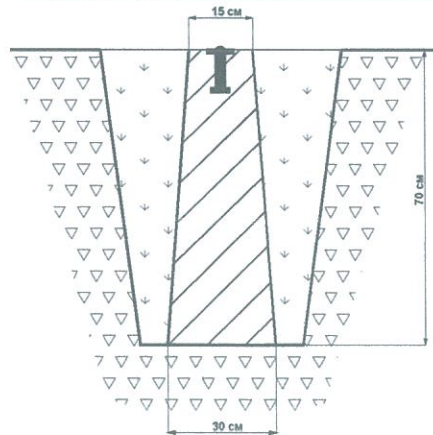
8. Байршлын тухай тэмдэглэл:

Хэнтий аймгийн Норовлин сумын нутаг, ГЦТ-5002-оос зүүн хойд зүгт 1.75 км-т, ГЦТ-4823-аас баруун урагш 1.83 км-т, сайжруулсан шороон замын баруун хойно 21.5 метрт оршино. Окоптой

9. Байршлын тойм зураг



10. Төв цэгийн хэлбэр



11. а. Судалгаа  Шинээр суулгасан
(өмнөх дугаарыг дугуйлна)

12. Огноо: 2012 оны 9-р сар

13. Хувийн хэрэг хөтөлсөн: Ахлах инженер

Б.Булган-Эрдэнэ

14. Байгууллага: "ГЕОСЕТ" ХХК

**ГЕОДЕЗИЙН БАЙНГЫН ЦЭГ ТЭМДЭГТИЙН
ХУВИЙН ХЭРЭГ
Дугаар 95**

1.	Цэгийн нэр	ПЦ-4823	2.	Төвийн дугаар	ГЦТ-4823
3.	Трапещийн дугаар (1:100000)	M-49-128	4.	Сүлжээний төрөл	GPS
5.	Байршил (аймаг, сум, хот, дүүрэг, хороо)	Хэнтий аймаг, Норовлин сум			
6.	Координат	V=48°37'05.53133"	L=111°52'14.42151"	X=5385380.485	Y=564168.216

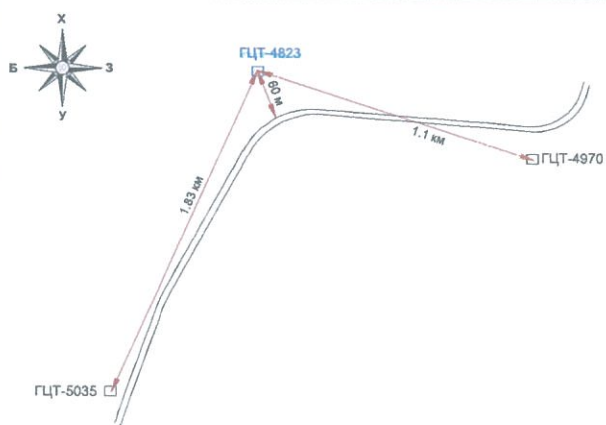
7. Цэгийн фото зураг



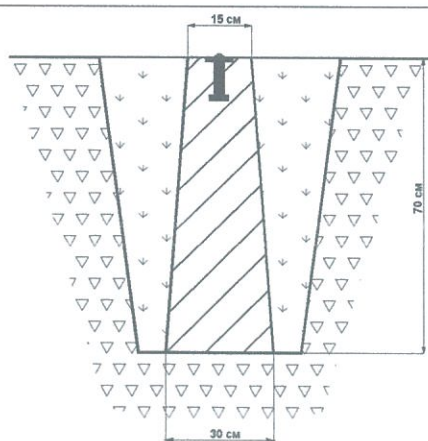
8. Байршлын тухай тэмдэглэл:

Хэнтий аймгийн Норовлин сумын нутаг, ГЦТ-5035-аас хойд зүгт 1.83 км-т, ГЦТ-4970-аас баруун хойд зүгт 1.1 км-т, сайжруулсан шороон баруун хойно 60 метрт оршино. Окоптой

9. Байршлын тойм зураг



10. Төв цэгийн хэлбэр



11. а. Судалгаа  Шинээр суулгасан
(өмнөх дугаарыг дугуйлна)

12. Огноо: 2012 оны 9-р сар

13. Хувийн хэрэг хөтөлсөн: Ахлах инженер

Б.Булган-Эрдэнэ

14. Байгууллага: "ГЕОСЕТ" ХХК

**ГЕОДЕЗИЙН БАЙНГЫН ЦЭГ ТЭМДЭГТИЙН
ХУВИЙН ХЭРЭГ
Дугаар 96**

1.	Цэгийн нэр	ПЦ-4970	2.	Төвийн дугаар	ГЦТ-4970
3.	Трапещийн дугаар (1:100000)	M-49-128	4.	Сүлжээний төрөл	GPS
5.	Байршил (аймаг, сум, хот, дүүрэг, хороо)	Хэнтий аймаг, Норовлин сум			
6.	Координат	V=48°37'01.15020"	L=111°53'06.68032"	X=5385257.511	Y=565239.622

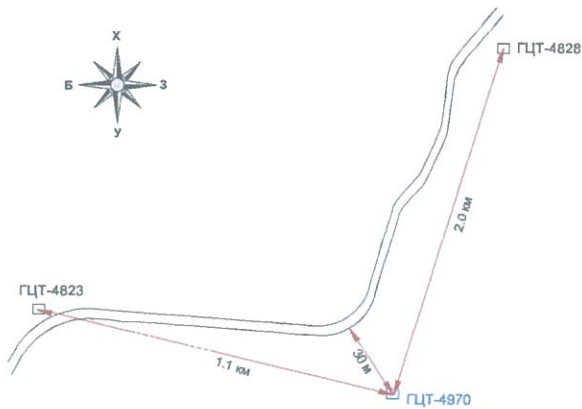
7. Цэгийн фото зураг



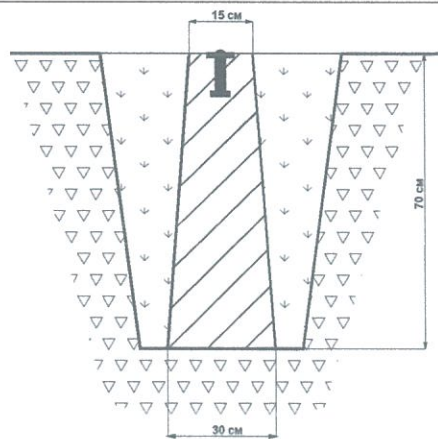
8. Байршлын тухай тэмдэглэл:

Хэнтий аймгийн Норовлин сумын нутаг, ГЦТ-4823-аас зүүн урагш 1.1 км-т, ГЦТ-4828-аас урд зүгт 2.0 км-т, сайжруулсан шороон замын зүүн урд талд 30 метрт оршино. Окоптой

9. Байршлын тойм зураг



10. Төв цэгийн хэлбэр



11. а. Судалгаа **6** Шинээр суулгасан
(өмнөх дугаарыг дугуйлна)

12. Огноо: 2012 оны 9-р сар

13. Хувийн хэрэг хөтөлсөн: Ахлах инженер

Б.Булган-Эрдэнэ

14. Байгууллага: "ГЕОСЕТ" ХХК

**ГЕОДЕЗИЙН БАЙНГЫН ЦЭГ ТЭМДЭГТИЙН
ХУВИЙН ХЭРЭГ
Дугаар 97**

1.	Цэгийн нэр	ПЦ-4828	2.	Төвийн дугаар	ГЦТ-4828
3.	Трапецийн дугаар (1:100000)	M-49-128	4.	Сүлжээний төрөл	GPS
5.	Байршил (аймаг, сум, хот, дүүрэг, хороо)	Хэнтий аймаг, Норовлин сум			
6.	Координат	V=48°37'57.35690"	L=111°54'00.50130"	X=5387005.872	Y=566321.005

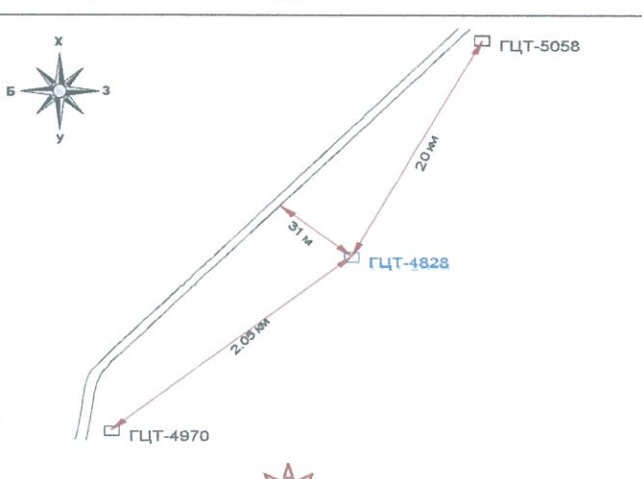
7. Цэгийн фото зураг



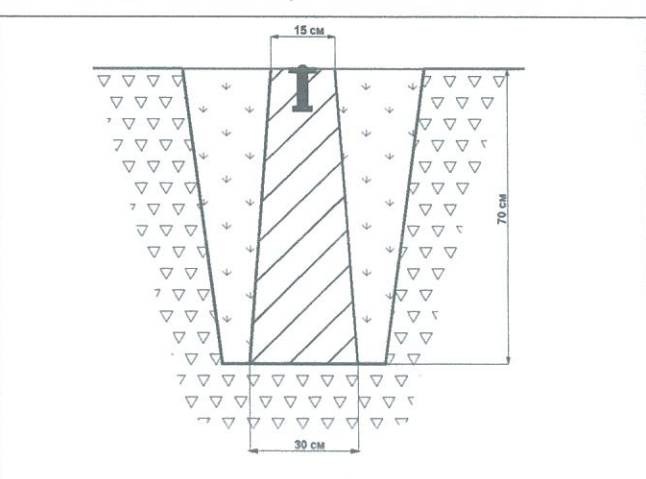
8. Байршлын тухай тэмдэглэл:

Хэнтий аймгийн Норовлин сумын нутаг, ГЦТ-4970-аас зүүн хойд зүгт 2.05 км-т, ГЦТ-5058-аас баруун урагш 2.0 км-т, сайжруулсан шороон замын зүүн урд талд 31 метрт оршино. Окоптой

9. Байршлын тойм зураг



10. Төв цэгийн хэлбэр



11. а. Судалгаа  Шинээр суулгасан
(өмнөх дугаарыг дугуйлна)

12. Огноо: 2012 оны 9-р сар

13. Хувийн хэрэг хөтөлсөн: Ахлах инженер

Б.Булган-Эрдэнэ

14. Байгууллага: "ГЕОСЕТ" ХХК

**ГЕОДЕЗИЙН БАЙНГЫН ЦЭГ ТЭМДЭГТИЙН
ХУВИЙН ХЭРЭГ
Дугаар 98**

1.	Цэгийн нэр	ГЦ-5058	2.	Төвийн дугаар	ГЦТ-5058
3.	Трапещийн дугаар (1:100000)	М-49-128	4.	Сүлжээний төрөл	GPS
5.	Байршил (аймаг, сум, хот, дүүрэг, хороо)	Хэнтий аймаг, Норовлин сум			
6.	Координат	В=48°38'46.96784"	Л=111°55'04.03686"	Х=5388553.182	Ү=567602.909

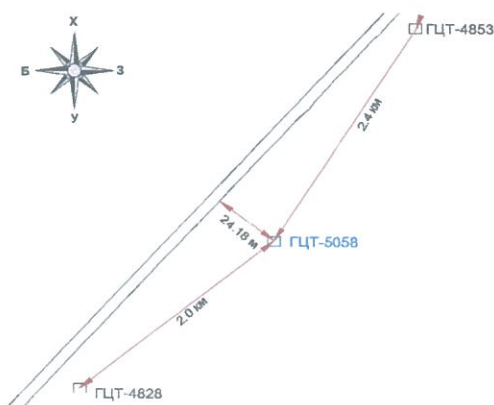
7. Цэгийн фото зураг



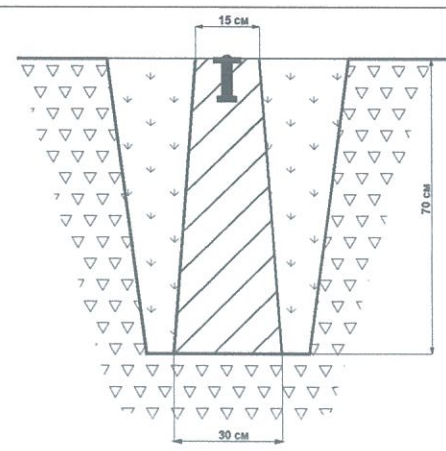
8. Байршлын тухай тэмдэглэл:

Хэнтий аймгийн Норовлин сумын нутаг, ГЦТ-4828-аас зүүн хойд зүгт 2.01 км-т, ГЦТ-4853-аас баруун урагш 2.4 км-т, сайжруулсан шороон замын зүүн урд талд 24.18 метрт оршино. Окоптой

9. Байршлын тойм зураг



10. Төв цэгийн хэлбэр



11. а. Судалгаа  **б.** Шинээр суулгасан
(өмнөх дугаарыг дугуйлна)

12. Огноо: 2012 оны 9-р сар

13. Хувийн хэрэг хөтөлсөн: Ахлах инженер

Б.Булган-Эрдэнэ

14. Байгууллага: "ГЕОСЕТ" ХХК

**ГЕОДЕЗИЙН БАЙНГЫН ЦЭГ ТЭМДЭГТИЙН
ХУВИЙН ХЭРЭГ
Дугаар 99**

1.	Цэгийн нэр	ГЦ-4853	2.	Төвийн дугаар	ГЦТ-4853
3.	Трапещийн дугаар (1:100000)	M-49-128	4.	Сүлжээний төрөл	GPS
5.	Байршил (аймаг, сум, хот, дүүрэг, хороо)	Хэнтий аймаг, Норовлин сум			
6.	Координат	B=48°39'45.45185"	L=111°56'19.90683"	X=5390377.865	Y=569133.027

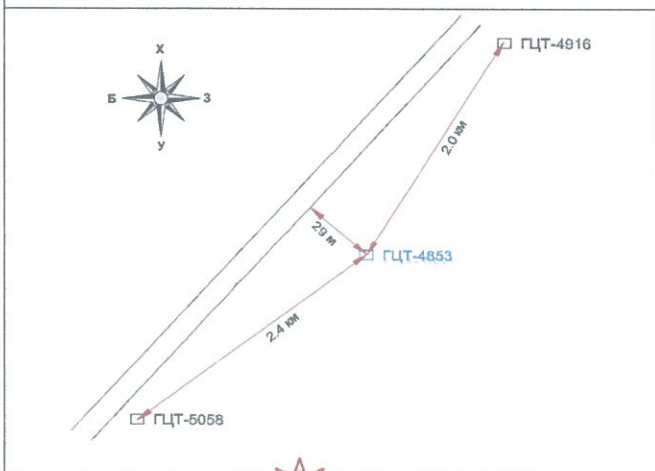
7. Цэгийн фото зураг



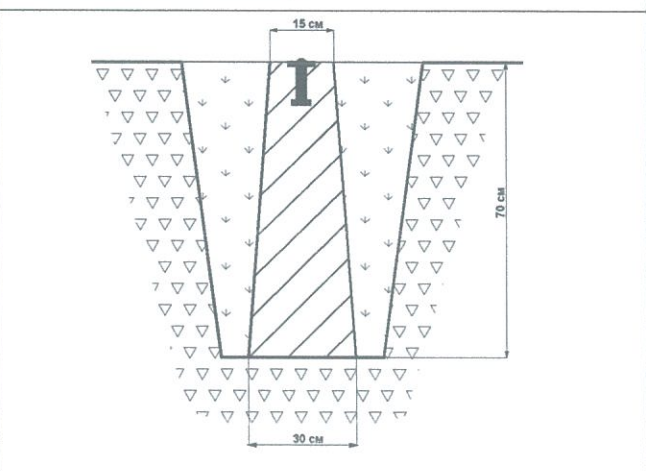
8. Байршлын тухай тэмдэглэл:

Хэнтий аймгийн Норовлин сумын нутаг, ГЦТ-5058-аас зүүн хойд зүгт 2.4 км-т, ГЦТ-4916-аас баруун урагш 2.0 км-т, сайжруулсан шороон замын зүүн урд талд 29 метрт оршино. Окоптой

9. Байршлын тойм зураг



10. Төв цэгийн хэлбэр



11. а. Судалгаа  Шинээр суулгасан
(өмнөх дугаарыг дугуйлна)

12. Огноо: 2012 оны 9-р сар

13. Хувийн хэрэг хөтөлсөн: Ахлах инженер

Б.Булган-Эрдэнэ

14. Байгууллага: "ГЕОСЕТ" ХХК

**ГЕОДЕЗИЙН БАЙНГЫН ЦЭГ ТЭМДЭГТИЙН
ХУВИЙН ХЭРЭГ
Дугаар 100**

1.	Цэгийн нэр	ПЦ-4916	2.	Төвийн дугаар	ГЦТ-4916
3.	Трапедийн дугаар (1:100000)	M-49-128	4.	Сүлжээний төрөл	GPS
5.	Байршил (аймаг, сум, хот, дүүрэг, хороо)		Хэнтий аймаг, Норовлин сум		
6.	Координат	B=48°40'35.88244"	L=111°57'25.06253"	X=5391951.562	Y=570446.183

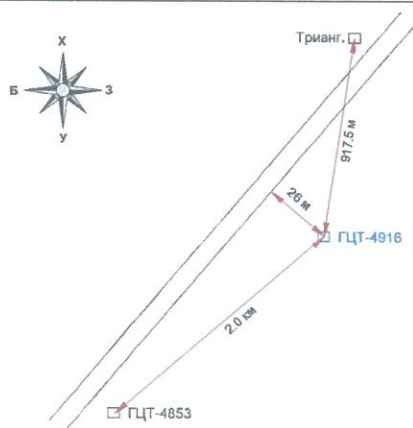
7. Цэгийн фото зураг



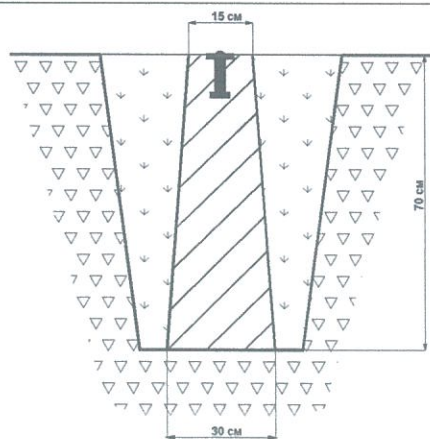
8. Байршлын тухай тэмдэглэл:

Хэнтий аймгийн Норовлин сумын нутаг, ГЦТ-4853-аас зүүн хойд зүгт 2.0 км-т, Триангуляцийн пунктээс урд зүгт 917.5 м-т, сайжруулсан шороон замын зүүн урд талд 26 метрт оршино. Окоптой

9. Байршлын тойм зураг



10. Төв цэгийн хэлбэр



11. а. Судалгаа  Шинээр суулгасан
(өмнөх дугаарыг дугуйлна)

12. Огноо: 2012 оны 9-р сар

13. Хувийн хэрэг хөтөлсөн: Ахлах инженер


Б.Булган-Эрдэнэ

14. Байгууллага: "ГЕОСЕТ" ХХК

**ГЕОДЕЗИЙН БАЙНГЫН ЦЭГ ТЭМДЭГТИЙН
ХУВИЙН ХЭРЭГ
Дугаар 101**

1.	Цэгийн нэр	Хөрсний репер-9	2.	Төвийн дугаар	Триангуляция
3.	Трапецийн дугаар (1:100000)	M-49-116	4.	Сүлжээний төрөл	GPS
5.	Байршил (аймаг, сум, хот, дүүрэг, хороо)		Хэнтий аймаг, Норовлин сум		
6.	Координат	B=48°40'59.96576"	L=111°57'51.34367"	X=5392701.949	Y=570974.186

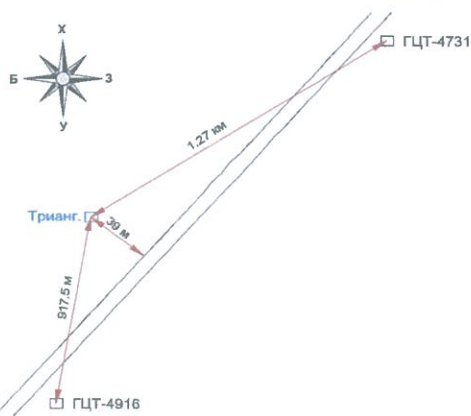
7. Цэгийн фото зураг



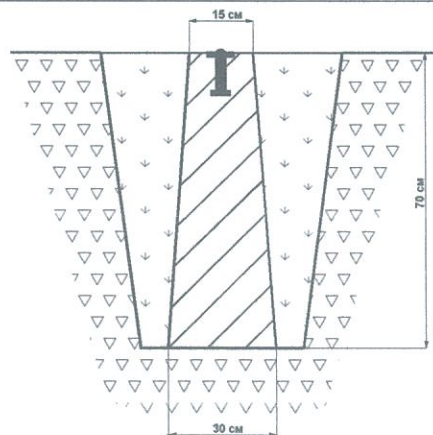
8. Байршлын тухай тэмдэглэл:

Хэнтий аймгийн Норовлин сумын нутаг, ГЦТ-4916-аас хойд зүгт 917.5 м-т, ГЦТ-4731-ээс баруун урагш 1.27 км-т, сайжруулсан шороон замын баруун хойно 39 метр оршино. Окоптой

9. Байршлын тойм зураг



10. Төв цэгийн хэлбэр



11. **а.** Судалгаа **б.** Шинээр суулгасан
(өмнөх дугаарыг дугуйлна)

12. Огноо: 2012 оны 9-р сар

13. Хувийн хэрэг хөтөлсөн: Ахлах инженер

Б.Булган-Эрдэнэ

14. Байгууллага: "ГЕОСЕТ" ХХК

**ГЕОДЕЗИЙН БАЙНГЫН ЦЭГ ТЭМДЭГТИЙН
ХУВИЙН ХЭРЭГ
Дугаар 102**

1.	Цэгийн нэр	ПЦ-4731	2.	Төвийн дугаар	ГЦТ-4731
3.	Трапедийн дугаар (1:100000)	M-49-116	4.	Сүлжээний төрөл	GPS
5.	Байршил (аймаг, сум, хот, дүүрэг, хороо)		Хэнтий аймаг, Норовлин сум		
6.	Координат	B=48°41'29.71602"	L=111°58'34.80996"	X=5393631.852	Y=571851.117

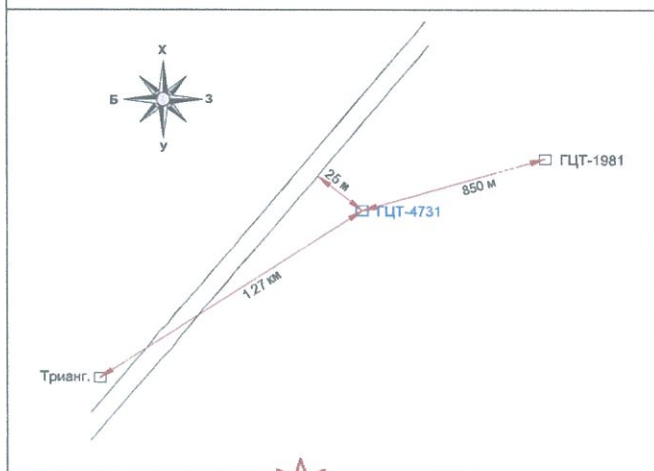
7. Цэгийн фото зураг



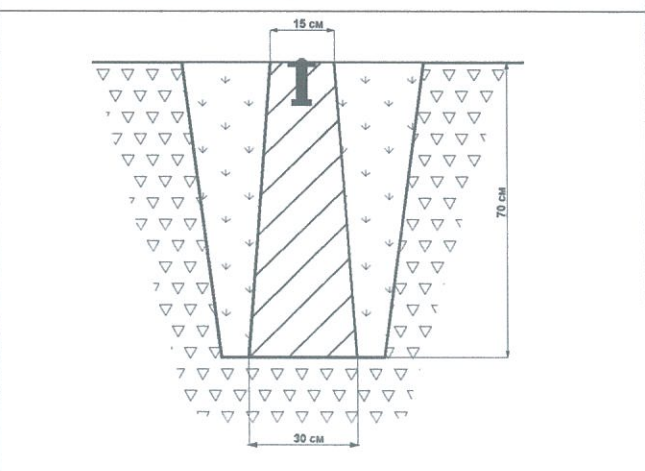
8. Байршлын тухай тэмдэглэл:

Хэнтий аймгийн Норовлин сумын нутаг, Трианг-аас зүүн хойд зүгт 1.27 км-т, ГЦТ-1981-ээс баруун урагш 850 м-т, сайжруулсан шороон замын зүүн урд талд 25 метрт оршино. Окоптой

9. Байршлын тойм зураг



10. Төв цэгийн хэлбэр



11. а. Судалгаа  **б.** Шинээр суулгасан
(өмнөх дугаарыг дугуйлна)

12. Огноо: 2012 оны 9-р сар

13. Хувийн хэрэг хөтөлсөн: Ахлах инженер


Б.Булган-Эрдэнэ

14. Байгууллага: "ГЕОСЕТ" ХХК

**ГЕОДЕЗИЙН БАЙНГЫН ЦЭГ ТЭМДЭГТИЙН
ХУВИЙН ХЭРЭГ
Дугаар 103**

1.	Цэгийн нэр	ПЦ-4958	2.	Төвийн дугаар	ГЦТ-4958
3.	Трапедийн дугаар (1:100000)	M-49-116	4.	Сүлжээний төрөл	GPS
5.	Байршил (аймаг, сум, хот, дүүрэг, хороо)		Хэнтий аймаг, Норовлин сум		
6.	Координат	B=48°42'18.20414"	L=111°59'37.71417"	X=5395145.629	Y=573117.502

7. Цэгийн фото зураг

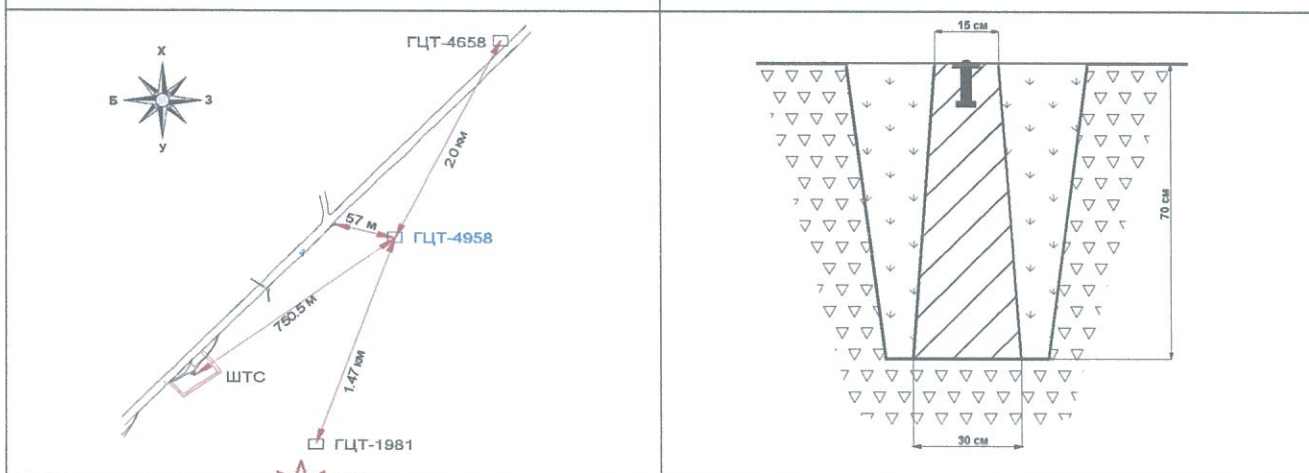


8. Байршлын тухай тэмдэглэл:

Хэнтий аймгийн Норовлин сумын нутаг, ГЦТ-1981-ээс хойд зүгт 1.47 км-т, ГЦТ-4658-аас баруун урагш 2.0 км-т, Шатахуун түгээх станцаас зүүн хойд зүгт 750.5 м-т, сайжруулсан шороон замын уулзварын зүүн талд 57 метрт оршино. Окоптой

9. Байршлын тойм зураг

10. Төв цэгийн хэлбэр



11. а. Судалгаа  Шинээр суулгасан
(өмнөх дугаарыг дугуйлна)

12. Огноо: 2012 оны 9-р сар

13. Хувийн хэрэг хөтөлсөн: Ахлах инженер

Б.Булган-Эрдэнэ

14. Байгууллага: "ГЕОСЕТ" ХХК

**ГЕОДЕЗИЙН БАЙНГЫН ЦЭГ ТЭМДЭГТИЙН
ХУВИЙН ХЭРЭГ
Дугаар 104**

1.	Цэгийн нэр	ГЦ-4658	2.	Төвийн дугаар	ГЦТ-4658
3.	Трапецийн дугаар (1:100000)	M-49-116	4.	Сүлжээний төрөл	GPS
5.	Байршил (аймаг, сум, хот, дүүрэг, хороо)		Хэнтий аймаг, Норовлин сум		
6.	Координат	V=48°43'09.22941"	L=112°00'38.97096"	X=5396737.596	Y=574348.498

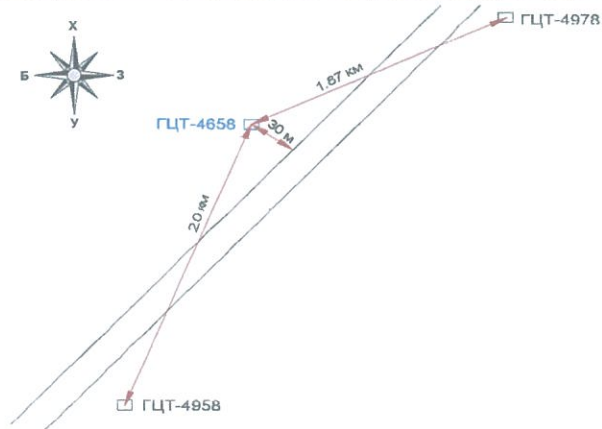
7. Цэгийн фото зураг



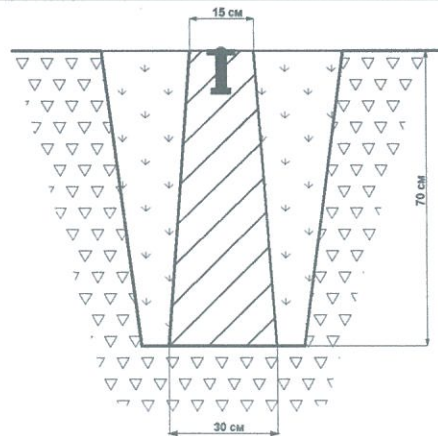
8. Байршлын тухай тэмдэглэл:

Хэнтий аймгийн Норовлин сумын нутаг, ГЦТ-4958-аас хойд зүгт 2.0 км-т, ГЦТ-4978-аас баруун урагш 1.87 км-т, сайжруулсан шороон замын баруун хойно 30 метрт оршино. Окоптой

9. Байршлын тойм зураг



10. Төв цэгийн хэлбэр



11. а. Судалгаа  Шинээр суулгасан
(өмнөх дугаарыг дугуйлна)

12. Огноо: 2012 оны 9-р сар

13. Хувийн хэрэг хөтөлсөн: Ахлах инженер


Б.Булган-Эрдэнэ

14. Байгууллага: "ГЕОСЕТ" ХХК

**ГЕОДЕЗИЙН БАЙНГЫН ЦЭГ ТЭМДЭГТИЙН
ХУВИЙН ХЭРЭГ
Дугаар 105**

1.	Цэгийн нэр	ПЦ-4978	2.	Төвийн дугаар	ГЦТ-4978
3.	Трапедийн дугаар (1:100000)	M-49-116	4.	Сүлжээний төрөл	GPS
5.	Байршил (аймаг, сум, хот, дүүрэг, хороо)		Хэнтий аймаг, Норовлин сум		
6.	Координат	B=48°43'54.05481"	L=112°01'41.00200"	X=5398138.623	Y=575597.182

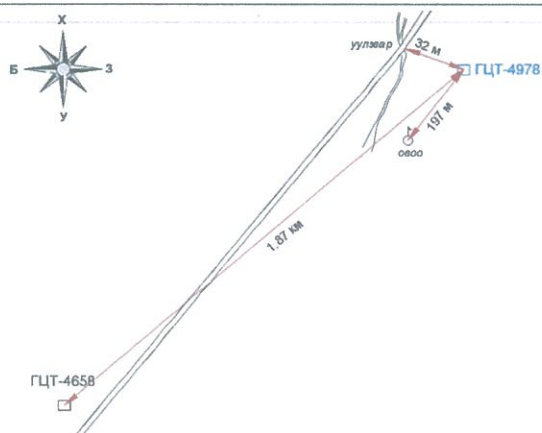
7. Цэгийн фото зураг



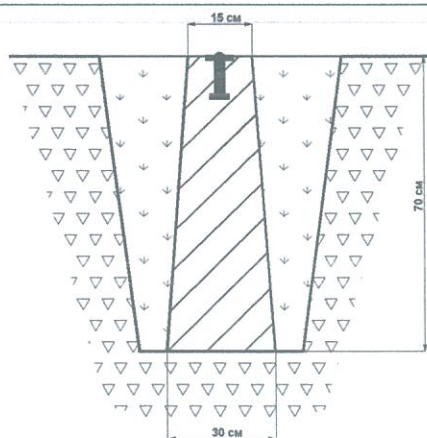
8. Байршлын тухай тэмдэглэл:

Хэнтий аймгийн Норовлин сумын нутаг, ГЦТ-4658-аас хойд зүгт км-т, Замын уулзвараас зүүн тийш км-т, сайжруулсан шороон замын баруун хойно метрт оршино. Окоптой

9. Байршлын тойм зураг



10. Төв цэгийн хэлбэр



11. а. Судалгаа  Шинээр суулгасан
(өмнөх дугаарыг дугуйлна)

12. Огноо: 2012 оны 9-р сар

13. Хувийн хэрэг хөтөлсөн: Ахлах инженер

Б.Булган-Эрдэнэ

14. Байгууллага: "ГЕОСЕТ" ХХК