

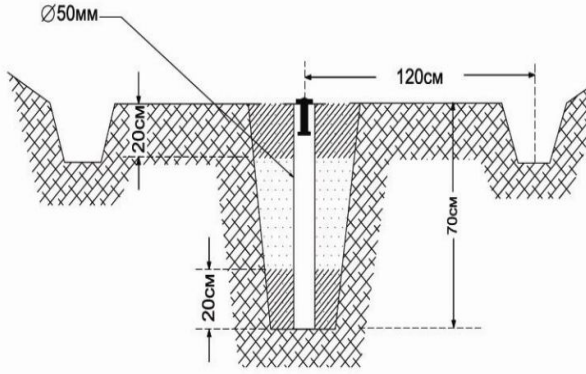


ГЕОДЕЗИЙН ЦЭГ ТЭМДЭГГИЙН ХУВИЙН ХЭРЭГ №1

1.	Цэгийн нэр:	ГЦТ4158	2.	Төвийн дугаар:	4158
3.	Трапецийн дугаар: (1:100000)	L-48-10	4.	Сүлжээний төрөл:	GPS-ийн сүлжээ
5.	Байршил (аймаг, сум, дүүрэг, хороо)	Улаанбаатар Хан-Уул дүүрэг			
6.	Цэгийн солбицол:	B=47°48'40.809"	L=106°36'36.432"	X=5296586.4507	Y=620543.4380
7. Цэгийн гэрэл зураг:					
					
<p>8. Байршлын тухай тэмдэглэл: Улаанбаатар хот, ХУД, 13-р хороо, Биокомбинатад 4н замын уулзварын баруун хойд талын торон хашаанаас зүүн урагш 18.8 метр, замын тэмдэгтээс баруун урагш 51.8 метрт төмөр замын хажууд далан дээр байрлана.</p>					
9. Байршлын тойм тэмдэглэл:			10. Төв цэгийн хэлбэр:		
					
<p>11. Хөрсний шинж байдал: Хайргархаг</p> <p>13. а) Судалсан б. Суулгасан (өмнөх дугаарыг дугуйлна)</p> <p>14. Хувийн хэрэг хөтөлсөн: Инженер Д.Ундармаа (албан тушаал, нэр)</p> <p>15. Байгууллага: "Эм Си Ай Ар Эн" ХХК</p>			<p>12. Он, сар, өдөр: 2017-11-27</p>		

ГЕОДЕЗИЙН ЦЭГ ТЭМДЭГТИЙН ХУВИЙН ХЭРЭГ №2

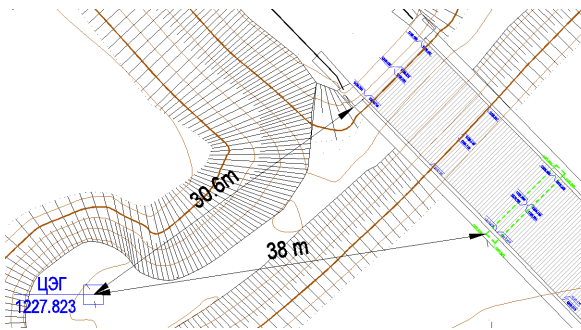
1.	Цэгийн нэр:	ЦЭГ1	2.	Төвийн дугаар:	
3.	Трапецийн дугаар: (1:100000)	L-48-10	4.	Сүлжээний төрөл:	GPS-ийн сүлжээ
5.	Байршил (аймаг, сум, дүүрэг, хороо)	Улаанбаатар Хан-Уул дүүрэг			
6.	Цэгийн солбицол:	B=47°48' 20.720"	L=106°36' 52.810"	X=5295973.387	Y=620896.981

7. Цэгийн гэрэл зураг:

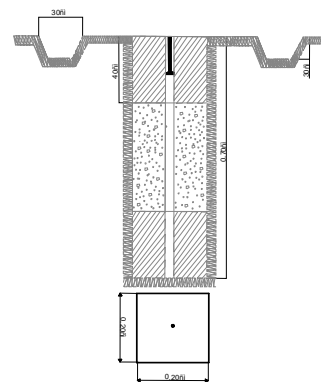


8. Байршлын тухай тэмдэглэл: Улаанбаатар хот, ХУД, 13-р хороонд Туулын гүүрийн хойд өнцгөөс баруун тийш 30.6 метр, хойд захын гүүрний тулгуураас баруун тийш 38 метрт байрлана.

9. Байршлын тойм тэмдэглэл:



10. Төв цэгийн хэлбэр:



11. Хөрсний шинж байдал: Хайргархаг

13. а. Судалсан **6** Суулгасан

(өмнөх дугаарыг дугуйлна)

14. Хувийн хэрэг хөтөлсөн: Инженер Д. Ундармаа
(албан тушаал, нэр)

15. Байгууллага: "Эм Си Ай Ар Эн" ХХК

12. Он, сар, өдөр: 2017-11-28

**ГЕОДЕЗИЙН ЦЭГ ТЭМДЭГГИЙН ХУВИЙН ХЭРЭГ
№3**

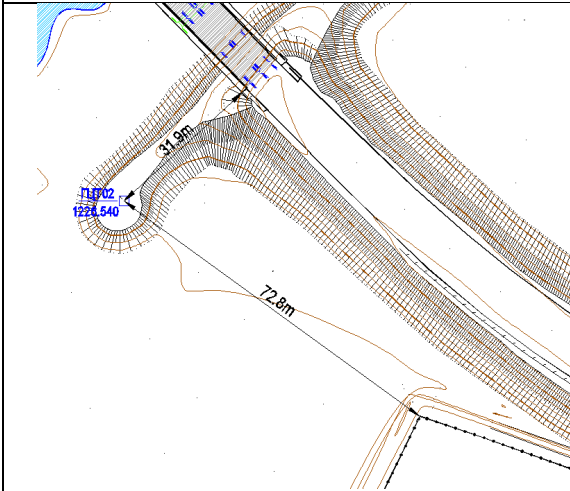
1.	Цэгийн нэр:	ГЦТ02	2.	Төвийн дугаар:	02
3.	Трапецийн дугаар: (1:100000)	L-48-10	4.	Сүлжээний төрөл:	GPS-ийн сүлжээ
5.	Байршил (аймаг, сум, дүүрэг, хороо)	Улаанбаатар Хан-Уул дүүрэг			
6.	Цэгийн солбицол:	B=47°48' 14.630"	L=106°37' 01.198"	X=5295789.007	Y=621075.368

7. Цэгийн гэрэл зураг:

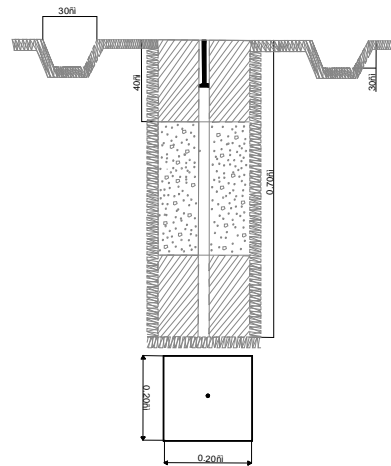


8. Байршлын тухай тэмдэглэл: Улаанбаатар хот, ХУД, 13-р хороо, Туулын гүүрийн урд өнцгөөс баруун тийш 31.9 метр, төмөр хашаанаас хойш 72.8 метрт байрлана.

9. Байршлын тойм тэмдэглэл:



10. Төв цэгийн хэлбэр:



11. Хөрсний шинж байдал: Хайргаархаг

13. а. Судалсан **6** Суулгасан

(өмнөх дугаарыг дугуйлна)

14. Хувийн хэрэг хөтөлсөн: Инженер Д.Ундармаа

(албан тушаал, нэр)

15. Байгууллага: "Эм Си Ай Ар Эн" ХХК

12. Он, сар, өдөр: 2017-11-28

