



"УРАНТОД ЦЭГ" ХХК

/Барилгын зураг төслийн тусгай зөвшөөрлийн дугаар ЗТ56-693/19,

Хаяг: Хэнтий аймаг, Хэрлэн сум 1-р баг "Эрдэнэ төв" 2 давхар

Утас: 80006394, 98889300

Зургийн шифт: УТЦ-2022/090




ХЭНТИЙ АЙМГИЙН ГАЛШАР СУМЫН 6-Р БАГ /БУЯНТ БУЛАГ/-ИЙН НУТАГ ДЭВСГЭРТ ТӨВ ЗАМ ДАГУУ /1,2км/

НОГООН БАЙГУУЛАМЖИЙН ХАМГААЛАЛТЫН ӨРГӨСТ ТОРОН ХАШАА

/ТОХИЖИЛТЫН АЖЛЫН ЗУРАГ/

ЗӨВШӨӨРСӨН:

БОЛОВСРУУЛСАН:

Захиалагч:				Гүйцэтгэгч:			
	Хэнтий аймгийн Галшар сумын Засаг дарга	Нэр	Гарын үсэг	 "УРАН ТОД ЦЭГ" ХХК	"Урантод цэг" ХХК-ийн Захирал	Нэр	 Гарын үсэг П. Ганцоож
		Д.Нямбаатар				П. Ганцоож	

ЧИНГИС ХОТ 2022 ОН

ТАЙЛБАР БИЧИГ, ЗУРГИЙН ЖАГСААЛТ

АЖЛЫН ЗУРГИЙН ҮНДСЭН БҮРДЛИЙН ЖАГСААЛТ

Дэс дугаар	Зургийн нэр	Зургийн марк	Хуудасны дугаар
1	Тайлбар бичиг, зургийн жагсаалт	БА-1	1
2	Хашаа, хаалганы түүвэр	БА-2	2
3	Байршлын схем-1	ЕТ-1	3
4	Байршлын схем-2	ЕТ-2	4
5	Хэсэгчилсэн ерөнхий төлөвлөгөө-1	ЕТ-3	5
6	Хэсэгчилсэн ерөнхий төлөвлөгөө-2	ЕТ-4	6
7	Хэсэгчилсэн ерөнхий төлөвлөгөө-3	ЕТ-5	7
8	Хэсэгчилсэн ерөнхий төлөвлөгөө-4	ЕТ-6	8
9	Хэсэгчилсэн ерөнхий төлөвлөгөө-5	ЕТ-7	9
10	Хашааны байгуулалт, нүүр тал, түүвэр	БА-3	10
11	Хаалганы байгуулалт, нүүр тал, түүвэр	БА-4	11

АНХААРАХ:

Барилгын гүйцэтгэгч байгууллага нь барилга засварлалтын явцад ажлын зургийг чанд баримтлах бөгөөд хэрэв зураг төслийн дагуу гүйцэтгээгүйн улмаас барилгын бат бөх, төлөвлөлт, инженерийн системийн ажиллагаанд өөрчлөлт гарваас зураг төсөл зохиогч хариуцлага хүлээгүй. Энэхүү зураг төслийн баримт бичиг нь Монгол улсын зохиогчийн эрхийн хуулиар хамгаалагдах тул зөвшөөрөлгүйгээр өөр барилгад дахин хэрэглэгдэх, бусдад дамжуулан ашиглуулахыг хориглоно.

Барилга засварлалтын явцад гүйцэтгэгч байгууллага нь зураг төсөл зохиогчтой зохиогчийн хяналтын гэрээний дагуу зураг төслийн болон барилга угсралтын талаар гарсан асуудлыг шийдвэрлэж байвал зохино.

ЕРӨНХИЙ ТАЛБАР ХЭСЭГ

ЕРӨНХИЙ ХЭСЭГ: Хэнтий аймгийн Галшар сумын 6-р багийн нутаг дэвсгэрт байрлах төв замын дагуу 1,8км "НОГООН БАЙГУУЛАМЖИЙН ХАМГААЛАЛТЫН ӨРГӨСТ ТОРОН ХАШАА"-ажлын зураг төслийг Хэнтий аймгийн Хэрлэн сумын ЗДТГ-тай байгуулсан 2022 оны 10-р сарын 01-ны өдрийн УТЦ-2022/090 дугаартай гэрээний дагуу архитектур төлөвлөлтийн даалгавар болон зургийн гэрээг үндэслэн барилгын зураг төслийн "Урантод цэг" ХХК-д боловсруулав.

БАРИЛГЫН БАЙРШИЛ: Галшар сумын ЗДТГ-аас өгсөн байршил төв замын дагуу "НОГООН БАЙГУУЛАМЖИЙН ХАМГААЛАЛТЫН ӨРГӨСТ ТОРОН ХАШАА" ажлыг замын зүүн талаар 1200м урт зурваст өргөст торон хашаа хийхээр төлөвлөж байна.

АРХИТЕКТУР ТӨЛӨВЛӨЛТ:

- БНБД 30.01.04 Хот тосгоны төлөвлөлт, барилгажилтын норм ба дүрэм
- UCS 0902В:2020 Иж бүрэн гудамж
- UCS 0903В:2020 Иж бүрэн гудамж /унадаг дугуйн замын төлөвлөлт, хучилтанд тавигдах шаардлага/ дараах хүчин төгөлдөр мөрдөгдөж байгаа стандарт, техникийн баримт бичгүүдийг иш татан хэрэглэсэн.зүйлийг үндэслэн ерөнхий төлөвлөгөөний зургийг гүйцэтгэв.

ТӨЛӨВЛӨЛТ:

2021 онд Монгол Улсын Ерөнхийлөгчийн санаачилгаар хэрэгжиж буй "ТЭРБУМ МОД" үндэсний хөдөлгөөний хүрээнд олон бүтээлч ажил төлөвлөж байгаагаас Хэрлэн сумын нутаг дэвсгэрт байрлах улсын чанартай авто зам болох Мянганы замын дагуу ойжуулалтын ажил хийхээр төлөвлөж байна.

 <p>Хэнтий аймаг, Галшар сум НОГООН БАЙГУУЛАМЖИЙН ХАМГААЛАЛТЫН ӨРГӨСТ ТОРОН ХАШАА</p>											
Захирал	П.Ганцоож										
Архитектор	Т.Бариашир										
Гүйцэтгэсэн	Т.Бариашир										
Шалгасан	П.Ганцоож	<p>БА-01</p> <p>Масштаб: -</p>									
Зургийн нэр:											
ТАЙЛБАР БИЧИГ, ЗУРГИЙН ЖАГСААЛТ		<table border="1"> <tr> <td>Үе шат</td> <td>Хуудас</td> <td>Бүх хуудас</td> </tr> <tr> <td>ЕГ шифр: УТЦ-2022/090</td> <td>А3</td> <td>01</td> </tr> <tr> <td>ТГ шифр:</td> <td colspan="2">2022 он 10 сар</td> </tr> </table>	Үе шат	Хуудас	Бүх хуудас	ЕГ шифр: УТЦ-2022/090	А3	01	ТГ шифр:	2022 он 10 сар	
Үе шат	Хуудас	Бүх хуудас									
ЕГ шифр: УТЦ-2022/090	А3	01									
ТГ шифр:	2022 он 10 сар										

ТӨМӨР ТОРОН ХАШАА, ХААЛГАНЫ ТҮҮВЭР

ТАЙЛБАР БИЧИГ

1 БАЙР ХАШААНЫ МАТЕРИАЛЫН ТҮҮВЭР

1 БАЙР ХААЛГАНЫ МАТЕРИАЛЫН ТҮҮВЭР

Дэс дугаар	Материалын нэр төрөл	Хэмжих нэгж	Тоо хэмжээ
1	Хөл кв 50x50x2.0	м	1,50
2	Бэхэлгээний деталл	ш	8
3	Өргөст торон утас	м	12
4	Төмрийн дугаг	кг	0,07
5	Суурийн бетон В10	м3	0.02
6	Хашаан оройвч Ф50	ш	1
7	Төмөр тор /нүхний хэмжээ 50x50мм/	м2	1,5

Дэс дугаар	Материалын нэр төрөл	Хэмжих нэгж	Тоо хэмжээ
1	Хөл кв 40x40x15	м	3.0
2	Узолник 30x30x3	м	4.10
3	Төмөр тор нүхний хэмжээ 50x50мм	м2	0.93
4	Нугас	хос	2
5	Төмрийн дугаг	кг	0.08
6	Суурийн бетон В10	м3	0.04
7	Хашаан оройвч Ф50	ш	2

778 БАЙР ХАШААНЫ МАТЕРИАЛЫН ТҮҮВЭР

22 БАЙР ХААЛГАНЫ МАТЕРИАЛЫН ТҮҮВЭР

Дэс дугаар	Материалын нэр төрөл	Хэмжих нэгж	Тоо хэмжээ
1	Хөл кв 50x50x2.0	м	1167
2	Бэхэлгээний деталл	ш	6224
3	Өргөст торон утас	м	9336
4	Төмрийн дугаг	кг	54.46
5	Суурийн бетон В10	м3	15.56
6	Хашаан оройвч Ф50	ш	778
7	Төмөр тор /нүхний хэмжээ 50x50мм/	м2	1167

Дэс дугаар	Материалын нэр төрөл	Хэмжих нэгж	Тоо хэмжээ
1	Хөл кв 40x40x15	м	90.0
2	Узолник 30x30x3	м	123.0
3	Төмөр тор нүхний хэмжээ 50x50мм	м2	27.9
4	Нугас	хос	60
5	Төмрийн дугаг	кг	2.4
6	Суурийн бетон В10	м3	1.2
7	Хашаан оройвч Ф50	ш	60



"УРАН ТОД ЦЭГ" ХХК

Хэнтий аймаг, Галшар сум
НОГООН БАЙГУУЛАМЖИЙН
ХАМГААЛАЛТЫН ӨРГӨСТ
ТОРОН ХАШАА

Захирал	П.Ганцоож
Архитектор	Т.Бариашир
Гүйцэтгэсэн	Т.Бариашир
Шалгасан	П.Ганцоож

Зургийн нэр:

ТӨМӨР ТОРОН ХАШАА,
ХААЛГАНЫ ТҮҮВЭР

БА-02

Масштаб - 1:25

ЕГ шифр: УТЦ-2022/090

Үе шат	Хуудас	Бүх хуудас
А3	02	13

ТГ шифр:

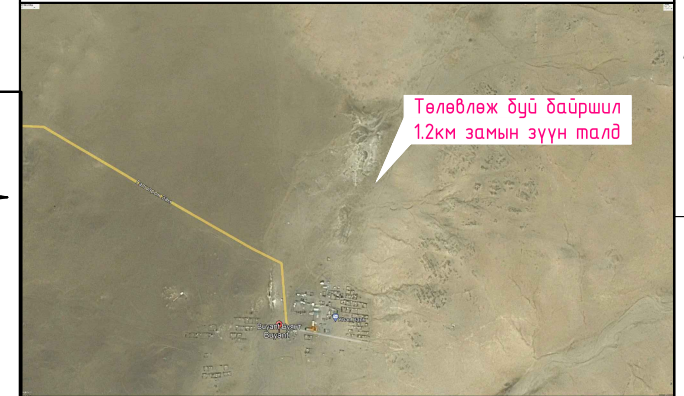
2022 он 10 сар

БАЙРШЛЫН СХЕМ-1 Масштаб М1:5000

ЕРӨНХИЙ ХЭСЭГ: Хэнтий аймгийн Галшар сумын 6-р багийн нутаг дэвсгэрт байрлах төв замын дагуух 1,2км "НОГООН БАЙГУУЛАМЖИЙН ХАМГААЛАЛТЫН ӨРГӨСТ ТОРОН ХАШАА"-ажлын зураг төслийг Хэнтий аймгийн Хэрлэн сумын ЭДТГ-тай байгуулсан 2022 оны 10-р сарын 01-ны өдрийн УТЦ-2022/090 дугаартай гэрээний дагуу архитектур төлөвлөлтийн даалгавар болон зургийн гэрээг үндэслэн барилгын зураг төслийн "Урантод цэг" ХХК-д боловсруулав.

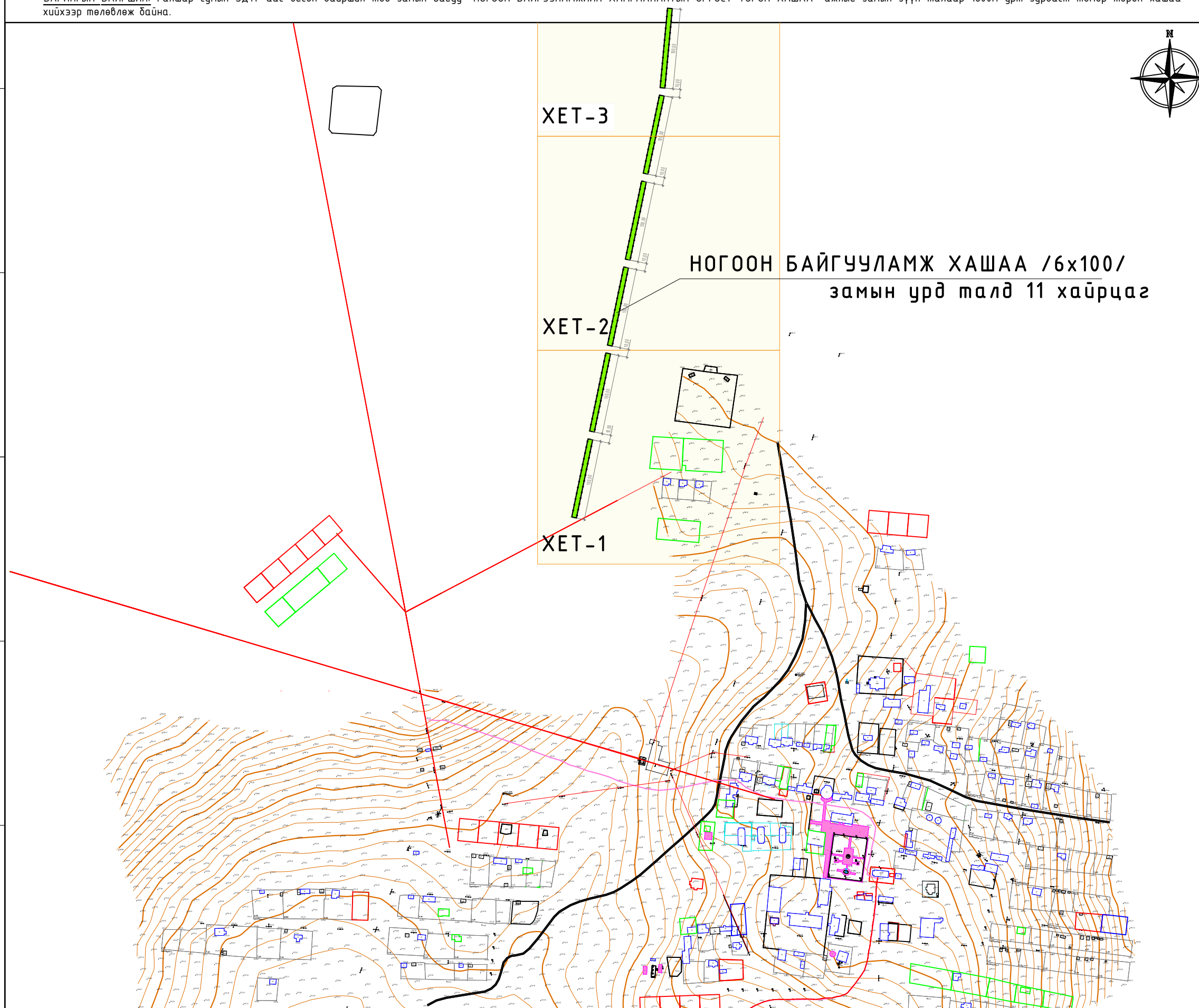
БАРИЛГЫН БАЙРШИЛ: Галшар сумын ЭДТГ-аас өгсөн байршил төв замын дагуу "НОГООН БАЙГУУЛАМЖИЙН ХАМГААЛАЛТЫН ӨРГӨСТ ТОРОН ХАШАА" ажлыг замын зүүн талаар 1800м урт зурваст төмөр торон хашаа хийхээр төлөвлөж байна.

БАЙРШЛЫН ЕРӨНХИЙ СХЕМ



ТАНИХ ТЭМДЭГ

- Төлөвлөж дүй ойн зурвасын хашаа
- Одоо байгаа барилга
- Одоо байгаа авто зам, талбай
- Дулааны шугам
- Цэвэр усны шугам
- Бохир усны шугам
- Цахилгааны шугам
- Холбооны шугам



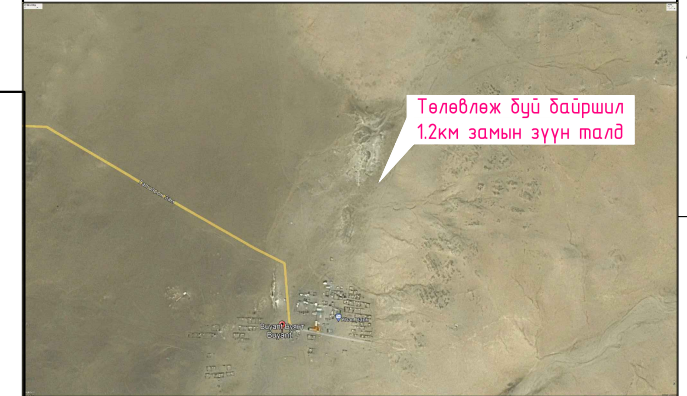
 "УРАН ТОД ЦЭГ" ХХК	Хэнтий аймаг, Галшар сум НОГООН БАЙГУУЛАМЖИЙН ХАМГААЛАЛТЫН ӨРГӨСТ ТОРОН ХАШАА		
	Захирал	П.Ганцоож	
Архитектор	Т.Бариашир	 ET-01	
Гүйцэтгэсэн	Т.Бариашир		
Шалгасан	П.Ганцоож		
Зургийн нэр:	БАЙРШЛЫН СХЕМ-1		
		Масштаб 1:5000	
ЕГ шифр: УТЦ-2022/090	А3	03	13
ТГ шифр:	2022 он 10 сар		

БАЙРШЛЫН СХЕМ-2 Масштаб М1:5000


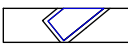

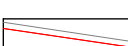




ЕРӨНХИЙ ХЭСЭГ: Хэнтий аймгийн Галшар сумын 6-р багийн нутаг дэвсгэрт байрлах төв замын дагуух 1,2км "НОГООН БАЙГУУЛАМЖИЙН ХАМГААЛАЛТЫН ӨРГӨСТ ТОРОН ХАШАА"-ажлын зураг төслийг Хэнтий аймгийн Хэрлэн сумын ЭДТГ-тай байгуулсан 2022 оны 10-р сарын 01-ны өдрийн УТЦ-2022/090 дугаартай гэрээний дагуу архитектур төлөвлөлтийн даалгавар болон зургийн гэрээг үндэслэн барилгын зураг төслийн "Урантод цэг" ХХК-д боловсруулав.

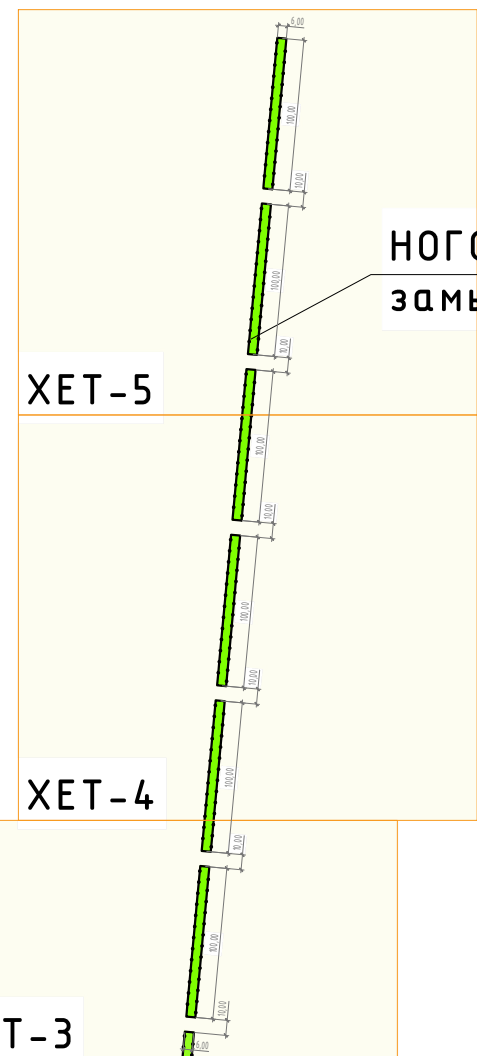
БАРИЛГЫН БАЙРШИЛ: Галшар сумын ЭДТГ-аас өгсөн байршил төв замын дагуу "НОГООН БАЙГУУЛАМЖИЙН ХАМГААЛАЛТЫН ӨРГӨСТ ТОРОН ХАШАА" ажлыг замын зүүн талаар 1800м урт зурваст төмөр торон хашаа хийхээр төлөвлөж байна.

БАЙРШЛЫН ЕРӨНХИЙ СХЕМ



ТАНИХ ТЭМДЭГ

-  Төлөвлөж дүй ойн зурвасын хашаа
-  Одоо байгаа барилга
-  Одоо байгаа авто зам, талбай
-  Дулааны шугам
-  Цэвэр усны шугам
-  Бохир усны шугам
-  Цахилгааны шугам
-  Холбооны шугам



НОГООН БАЙГУУЛАМЖ ХАШАА /6x100/ замын урд талд 11 хайрцаг

 "УРАН ТОД ЦЭГ" ХХК	Хэнтий аймаг, Галшар сум НОГООН БАЙГУУЛАМЖИЙН ХАМГААЛАЛТЫН ӨРГӨСТ ТОРОН ХАШАА			
	Захирал	П.Ганцоож		
Архитектор	Т.Бариашир			
Гүйцэтгэсэн	Т.Бариашир			
Шалгасан	П.Ганцоож			
Зургийн нэр:		ЕТ-02		
БАЙРШЛЫН СХЕМ-2 Масштаб 1:5000		Үе шат	Хуудас	Бүх хуудас
		ЕТ шифр: УТЦ-2022/090	А3	04
ТГ шифр:		2022 он 10 сар		

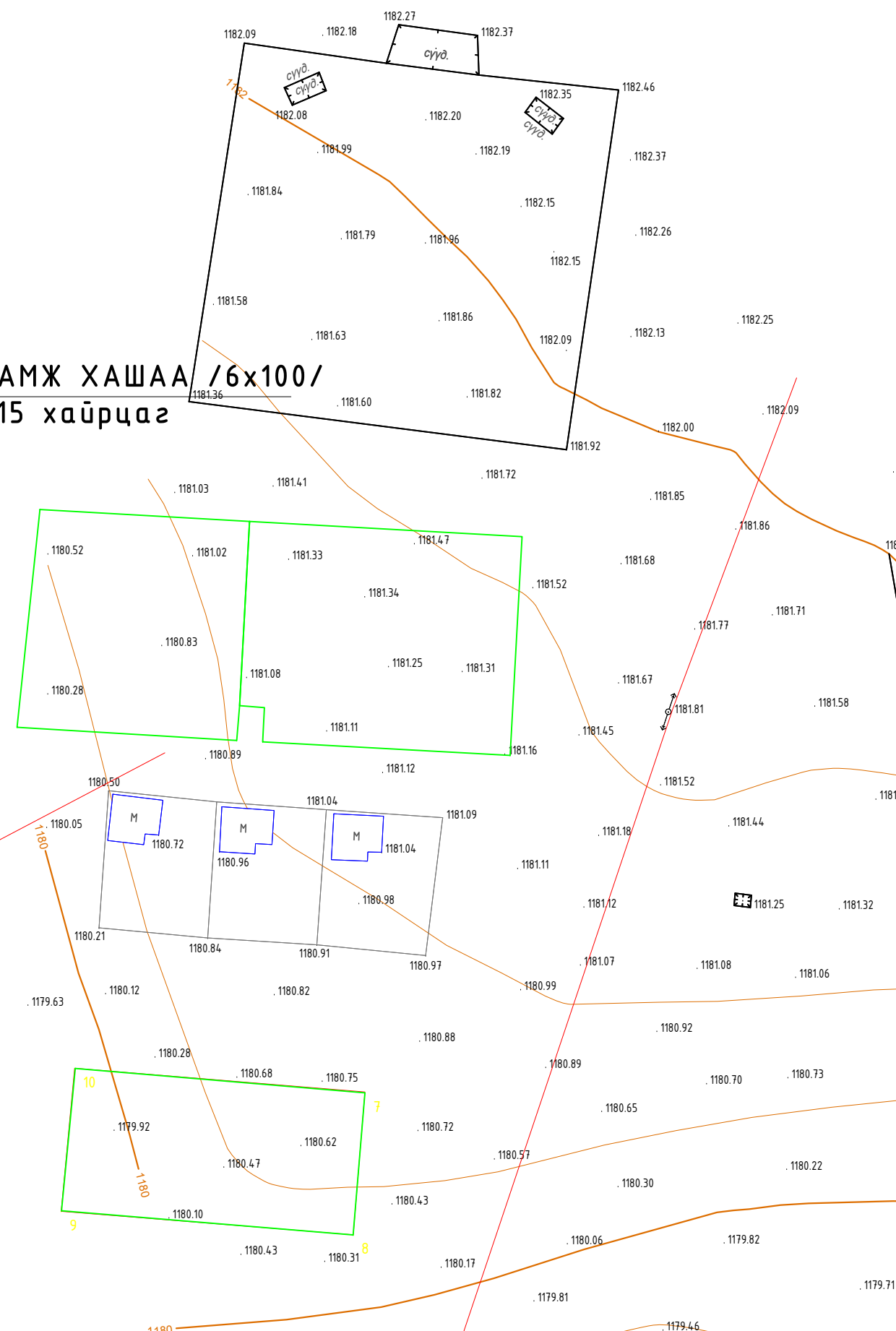
БАЙРШЛЫН ЕРӨНХИЙ СХЕМ



ТАНИХ ТЭМДЭГ

- Төлөвлөж буй ойн зурвасын талбай 6600м² буюу 0.66га
- Төлөвлөж буй өргөст торон хашаа /h=1.2м/--2332м
- Одоо байгаа барилга
- Одоо байгаа авто зам, талбай
- Дулааны шугам
- Цэвэр усны шугам
- Бохир усны шугам
- Цахилгааны шугам
- Холбооны шугам

НОГООН БАЙГУУЛАМЖ ХАШАА /6x100/
замын урд талд 15 хаїрцаг

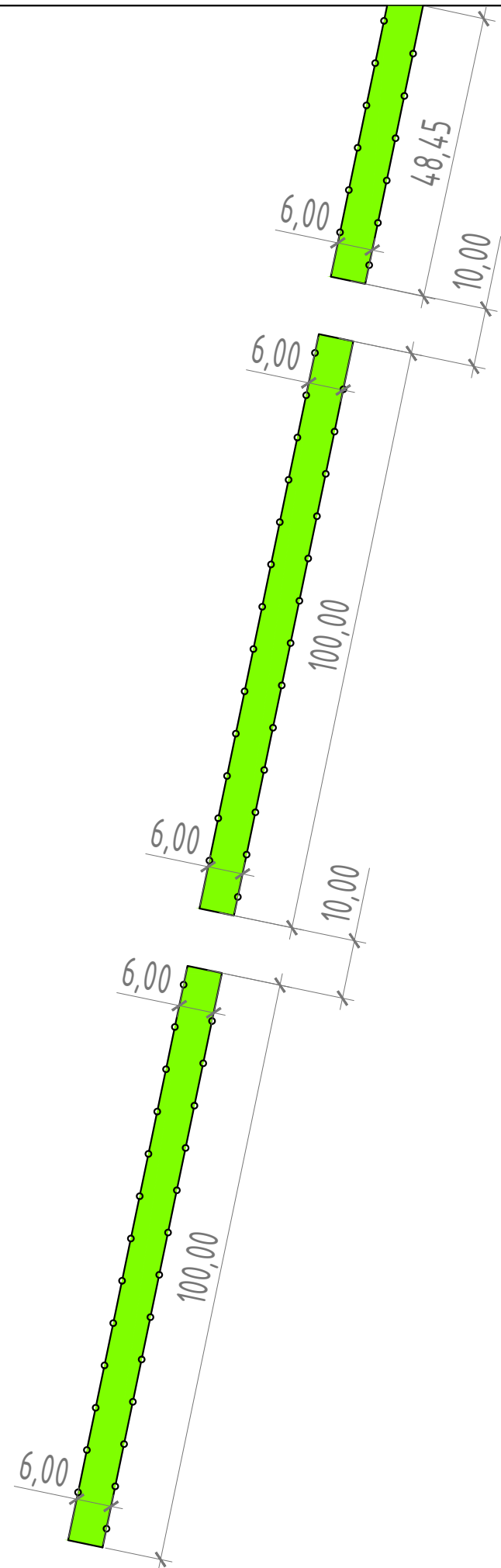


Хэнтий аймаг, Галшар сум
НОГООН БАЙГУУЛАМЖИЙН
ХАМГААЛАЛТЫН ӨРГӨСТ
ТОРОН ХАШАА

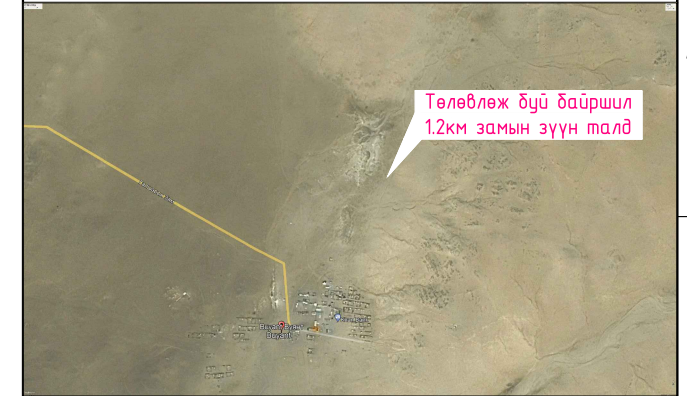
Захирал	П.Ганцоож	 ET-03
Архитектор	Т.Бариашир	
Гүйцэтгэсэн	Т.Бариашир	
Шалгасан	П.Ганцоож	
Зургийн нэр:		
ХЭСЭГЧИЛСЭН ЕРӨНХИЙ ТӨЛӨВЛӨГӨӨ-1		Масштаб 1:1000
ЕГ шифр: УТЦ-2022/090	Үе шат А3	Хуудас 05
ТГ шифр:	Бүх хуудас 13	
		2022 он 10 сар

ХЭСЭГЧИЛСЭН ЕРӨНХИЙ ТӨЛӨВЛӨГӨӨ-2

Масштаб М1:1000



БАЙРШЛЫН ЕРӨНХИЙ СХЕМ



ТАНИХ ТЭМДЭГ

- Төлөвлөж буй ойн зурвасын талбай 6600м² буюу 0.66га
- Төлөвлөж буй өргөст торон хашаа /h=1.2м/--2332м
- Одоо байгаа дарилга
- Одоо байгаа авто зам, талбай
- Дулааны шугам
- Цэвэр усны шугам
- Бохир усны шугам
- Цахилгааны шугам
- Холбооны шугам



Хэнтий аймаг, Галшар сум
НОГООН БАЙГУУЛАМЖИЙН
ХАМГААЛАЛТЫН ӨРГӨСТ
ТОРОН ХАШАА

Захирал	П.Ганцоож
Архитектор	Т.Бариашир
Гүйцэтгэсэн	Т.Бариашир
Шалгасан	П.Ганцоож

Зургийн нэр:

ХЭСЭГЧИЛСЭН ЕРӨНХИЙ
ТӨЛӨВЛӨГӨӨ-2

ET-04

Масштаб 1:1000

ЕГ шифр: УТЦ-2022/090

Үе шат	Хуудас	Бүх хуудас
А3	06	13

ТГ шифр:

2022 он 10 сар

A

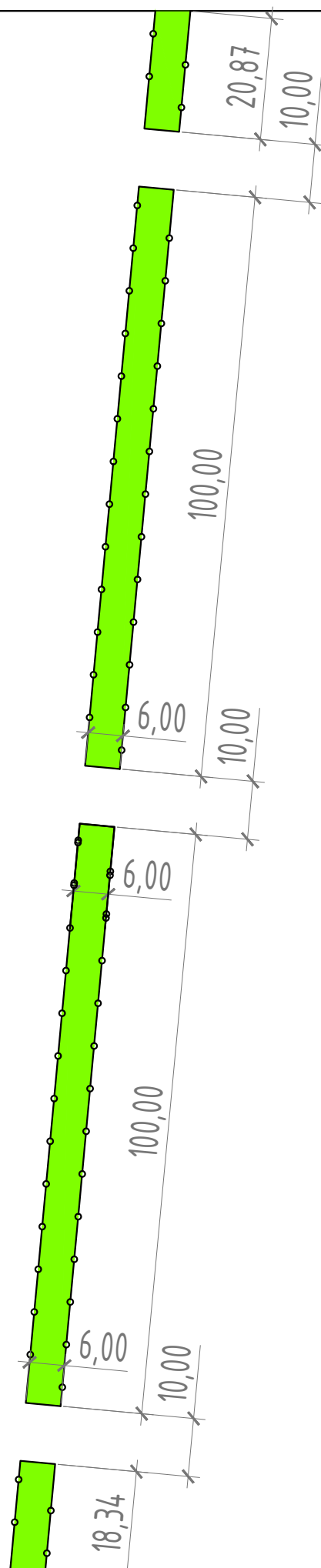
B

C

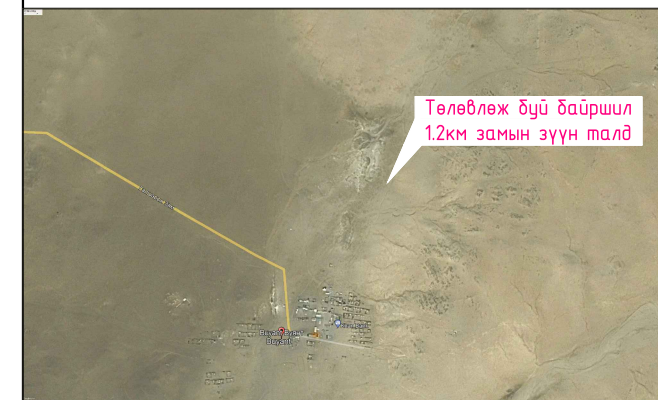
D

E


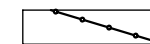
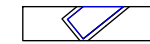

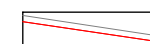
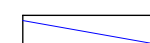



F



БАЙРШЛЫН ЕРӨНХИЙ СХЕМ



ТАНИХ ТЭМДЭГ

-  Төлөвлөж буй ойн зурвасын талбай 6600м² буюу 0.66га
-  Төлөвлөж буй өргөст торон хашаа /h=1.2м/--2332м
-  Одоо байгаа барилга
-  Одоо байгаа авто зам, талбай
-  Дулааны шугам
-  Цэвэр усны шугам
-  Бохир усны шугам
-  Цахилгааны шугам
-  Холбооны шугам



"УРАН ТОД ЦЭГ" ХХК

Хэнтий аймаг, Галшар сум
НОГООН БАЙГУУЛАМЖИЙН
ХАМГААЛАЛТЫН ӨРГӨСТ
ТОРОН ХАШАА

Захирал	П.Ганцоож
Архитектор	Т.Бариашир
Гүйцэтгэсэн	Т.Бариашир
Шалгасан	П.Ганцоож
Зургийн нэр:	

(Handwritten signatures)
ET-05

ХЭСЭГЧИЛСЭН ЕРӨНХИЙ
ТӨЛӨВЛӨГӨӨ-4

Масштаб 1:1000

ЕГ шифр: УТЦ-2022/090

Үе шат	Хуудас	Бүх хуудас
А3	07	13

ТГ шифр:

2022 он 10 сар

1

2

3

4

5

6

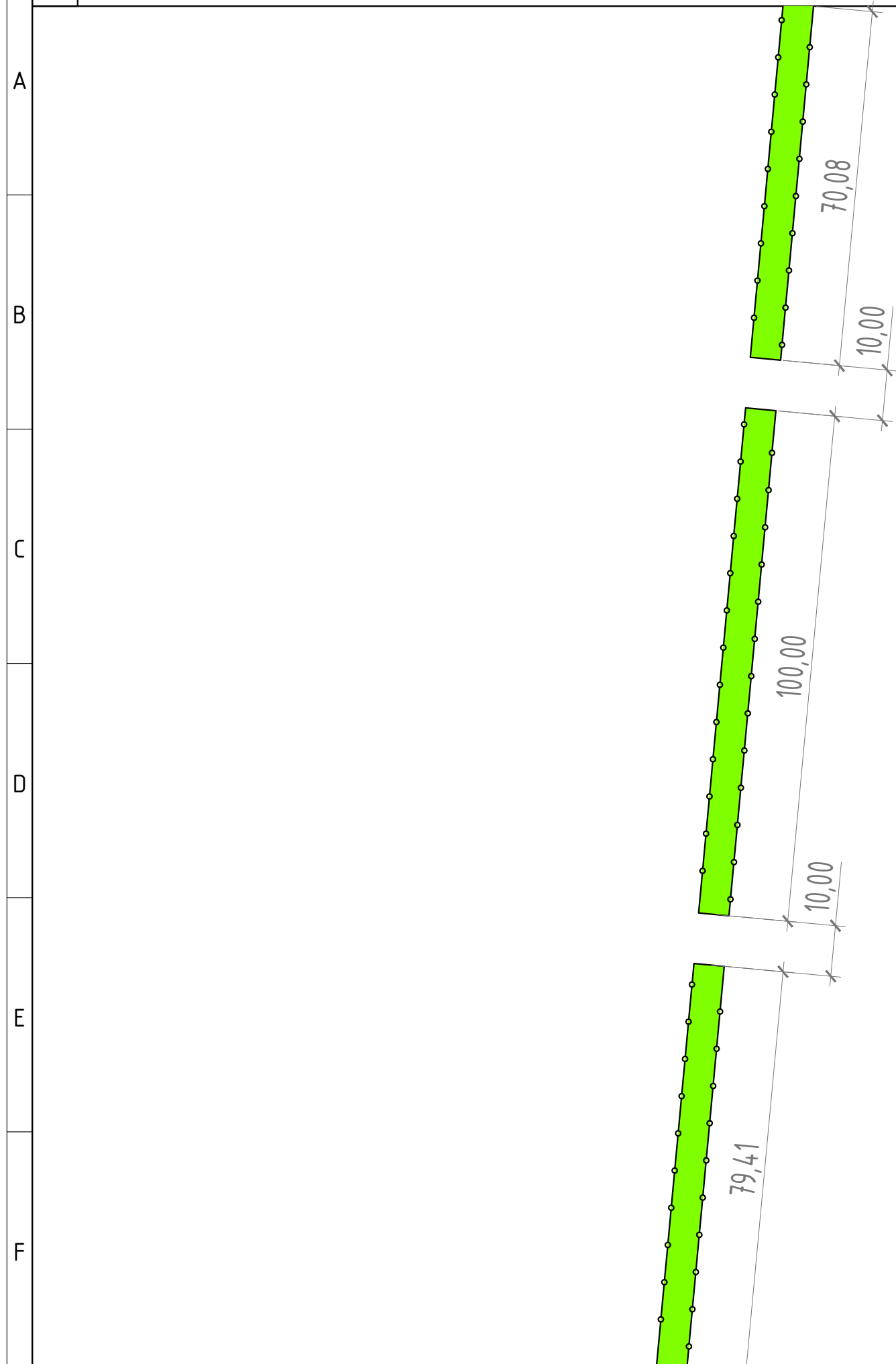
7

8

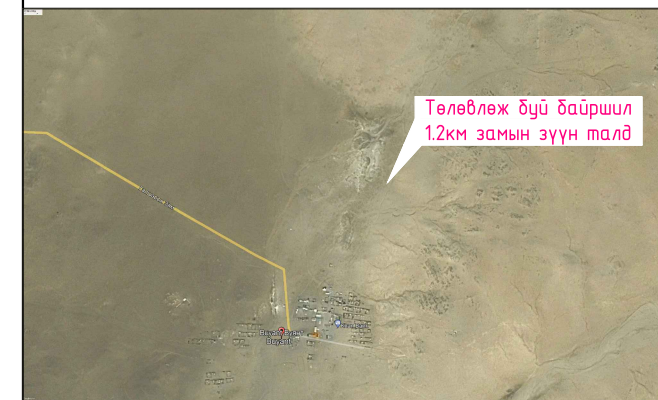
А3

ХЭСЭГЧИЛСЭН ЕРӨНХИЙ ТӨЛӨВЛӨГӨӨ-4


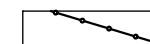


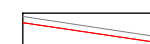
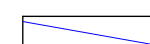



Масштаб М1:1000



БАЙРШЛЫН ЕРӨНХИЙ СХЕМ



ТАНИХ ТЭМДЭГ

-  Төлөвлөж буй ойн зурвасын талбай 6600м² буюу 0.66га
-  Төлөвлөж буй өргөст торон хашаа /h=1.2м/--2332м
-  Одоо байгаа барилга
-  Одоо байгаа авто зам, талбай
-  Дулааны шугам
-  Цэвэр усны шугам
-  Бохир усны шугам
-  Цахилгааны шугам
-  Холбооны шугам



"УРАН ТОД ЦЭГ" ХХК

Хэнтий аймаг, Галшар сум
НОГООН БАЙГУУЛАМЖИЙН
ХАМГААЛАЛТЫН ӨРГӨСТ
ТОРОН ХАШАА

Захирал	П.Ганцоож
Архитектор	Т.Бариашир
Гүйцэтгэсэн	Т.Бариашир
Шалгасан	П.Ганцоож

Зургийн нэр:

(Handwritten signatures)
ET-06

ХЭСЭГЧИЛСЭН ЕРӨНХИЙ
ТӨЛӨВЛӨГӨӨ-1

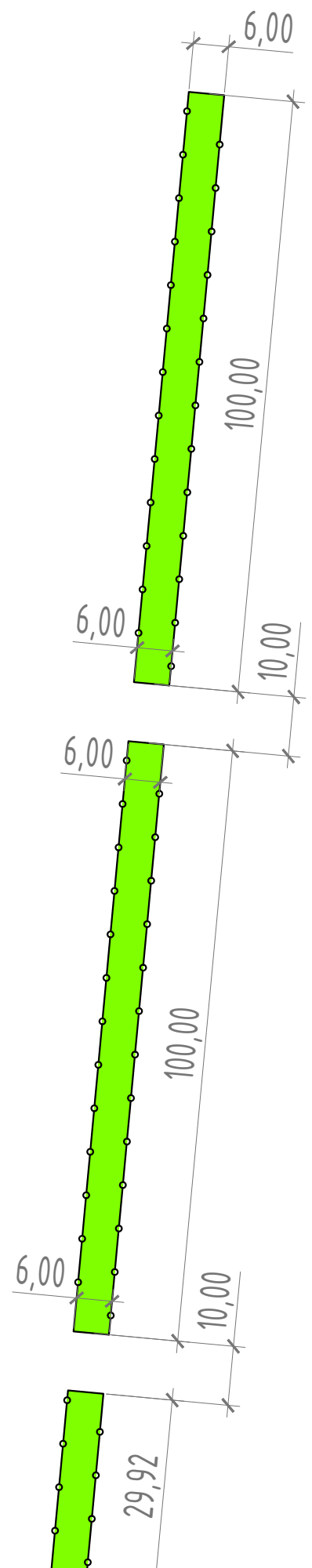
Масштаб 1:1000

ЕГ шифр: УТЦ-2022/090

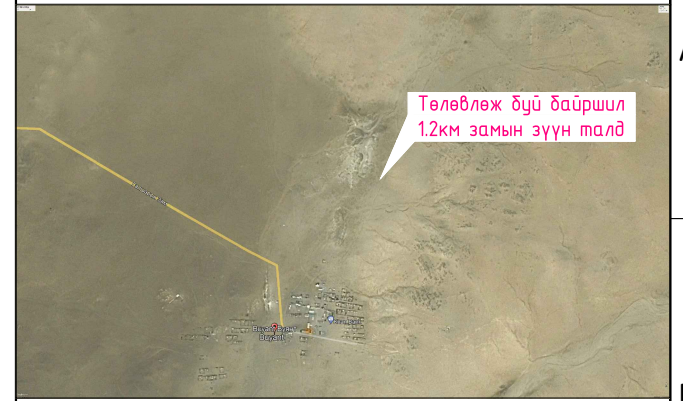
Үе шат	Хуудас	Бүх хуудас
А3	08	13

ТГ шифр:

2022 он 10 сар




БАЙРШЛЫН ЕРӨНХИЙ СХЕМ



ТАНИХ ТЭМДЭГ

- Төлөвлөж буй ойн зурвасын талбай 6600м² буюу 0.66га
- Төлөвлөж буй өргөст торон хашаа /h=1.2м/--2332м
- Одоо байгаа дарилга
- Одоо байгаа авто зам, талбай
- Дулааны шугам
- Цэвэр усны шугам
- Бохир усны шугам
- Цахилгааны шугам
- Холбооны шугам



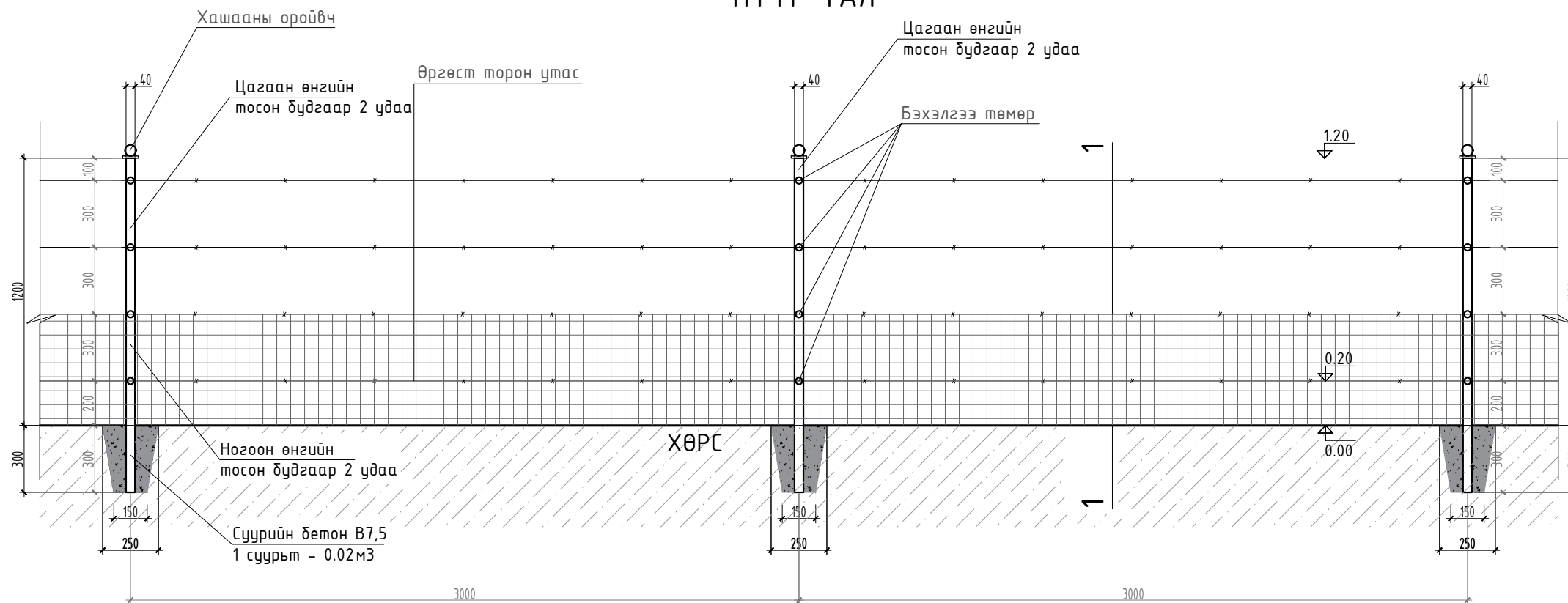
Хэнтий аймаг, Галшар сум
НОГООН БАЙГУУЛАМЖИЙН
ХАМГААЛАЛТЫН ӨРГӨСТ
ТОРОН ХАШАА

Захирал	П.Ганцоож	
Архитектор	Т.Бариашир	
Гүйцэтгэсэн	Т.Бариашир	
Шалгасан	П.Ганцоож	

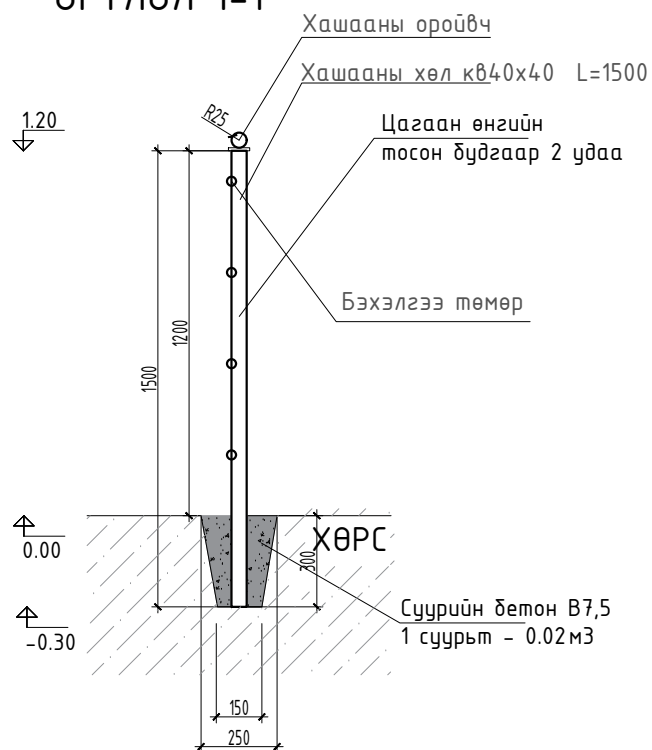
Зургийн нэр:		
ХЭСЭГЧИЛСЭН ЕРӨНХИЙ ТӨЛӨВЛӨГӨӨ-1		
Масштаб 1:1000		
Үе шат	Хуудас	Бүх хуудас
ЕГ шифр: УТЦ-2022/090	А3	09 13
ТГ шифр:	2022 он 10 сар	

ХАШААНЫ БАЙРНЫ НҮҮР ТАЛ, ОГТЛОЛ 1-1 М1:25

НҮҮР ТАЛ



ОГТЛОЛ 1-1



1 БАЙР ХАШААНЫ МАТЕРИАЛЫН ТҮҮВЭР

Дэс дугаар	Материалын нэр төрөл	Хэмжих нэгж	Тоо хэмжээ
1	Хөл кв 50x50x2.0	м	1,50
2	Бэхэлгээний металл	ш	8
3	Өргөст торон утас	м	12
4	Төмрийн будаг	кг	0,07
5	Суурийн бетон В10	м3	0,02
6	Хашаан оройвч Ф50	ш	1
7	Төмөр тор /нүхний хэмжээ 50x50мм/	м2	1,5

- Энэ хуудсыг бусад хуудастай хамтатган үзэх шаардлагатай.
- Төмөр эдэлхүүнийг электрод Э42-оор гагнана. Гагнаасын өндөр h=6мм



"УРАН ТОД ЦЭГ" ХХК

Хэнтий аймаг, Галшар сум
НОГООН БАЙГУУЛАМЖИЙН
ХАМГААЛАЛТЫН ӨРГӨСТ
ТОРОН ХАШАА

Захирал П.Ганцоож
Архитектор Т.Бариашир
Гүйцэтгэсэн Т.Бариашир
Шалгасан П.Ганцоож

Зургийн нэр:

ХАШААНЫ БАЙРНЫ
НҮҮР ТАЛ, ОГТЛОЛ 1-1

БА-03

Масштаб - 1:25

ЕГ шифр: УТЦ-2022/090

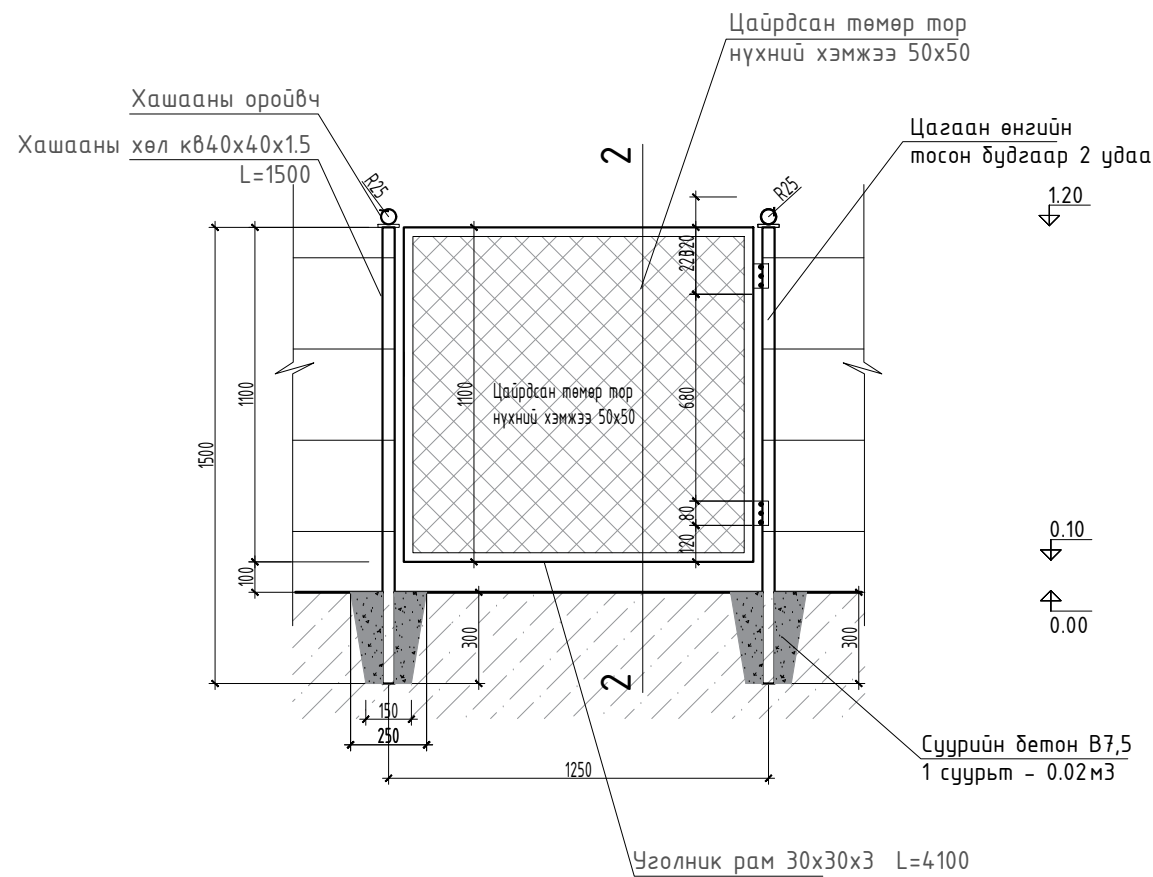
ТГ шифр:

Үе шат	Хуудас	Бүх хуудас
А3	10	13

2022 он 10 сар

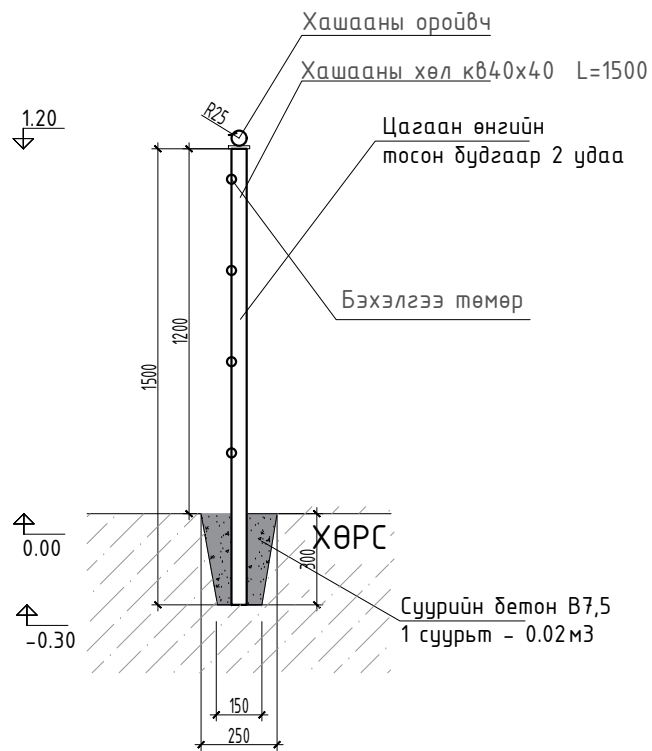
ЖИЖИГ ХААЛГА НҮҮР ТАЛ, ОГТЛОЛ 2-2 M1:25

M1:25



ОГТЛОЛ 2-2 M1:25

1 БАЙР ХААЛГАНЫ МАТЕРИАЛЫН ТҮҮВЭР



Дэс дугаар	Материалын нэр төрөл	Хэмжих нэгж	Тоо хэмжээ
1	Хөл кв 40x40x1.5	м	3.0
2	Уголник 30x30x3	м	4.10
3	Цайрдсан төмөр тор нүхний хэмжээ 50x50	м2	0.93
4	Нугас	хос	2
5	Төмрийн будаг	кг	0.08
6	Суурийн бетон В10	м3	0.04
7	Хашаан оройвч Ф50	ш	2

- Энэ хуудсыг дусад хуудастай хамтатган үзэх шаардлагатай.
- Төмөр эдэлхүүнийг электрод Э42-оор гагнана. Гагнаасын өндөр h=6мм



"ЧРАН ТОД ЦЭГ" ХХК

Хэнтий аймаг, Галшар сум
НОГООН БАЙГУУЛАМЖИЙН
ХАМГААЛАЛТЫН ӨРГӨСТ
ТОРОН ХАШАА

Захирал П.Ганцоож
Архитектор Т.Бариашир
Гүйцэтгэсэн Т.Бариашир
Шалгасан П.Ганцоож

Зургийн нэр:
ЖИЖИГ ХААЛГА НҮҮР
ТАЛ, ОГТЛОЛ 2-2

Б.А.О.О.О.
[Signature]

БА-04

Масштаб - 1:25

ЕГ шифр: УТЦ-2022/090

ТГ шифр:

Үе шат	Хуудас	Бүх хуудас
А3	11	13

2022 он 10 сар