

АВТО ЗАМ, ЗАМЫН БАЙГУУЛАМЖ ТӨЛӨВЛӨХ СХЕМ ЗУРАГ

(Дугаар: МЗХ2023/32-011 архитектур төлөвлөлтийн даалгаврын хавсралт)

Байршил	Эзэмшигч	Зориулалт
Хан-Уул дүүргийн 12 дугаар хороо	Нийслэлийн Хан-Уул дүүргийн Засаг даргын Тамгын газар	Авто зам, замын байгууламж











Масштаб 1:1:2500

Тусгааг EPSG 32648

(Архитектур төлөвлөлтийн даалгаврын хамт хүчинтэй.)

ТОДОРХОЙЛОЛТ

ТАНИХ ТЭМДЭГ

-  Одоо байгаа барилга
-  Төлөвлөлтийн хязгаар
-  Нэгж талбар
-  Цэвэр усны шугам
-  Бичгийн шугам
-  Дулааны шугам
-  Холбооны шугам
-  Үерийн шугам

1	Төлөвлөж буй байршил
2	Одоо байгаа 10 дугаар сургууль
3	Одоо байгаа Морингийн авто зам
4	Одоо байгаа 53 дугаар орон сууц
5	Төлөвлөж буй авто зам

ОЛГОСОН ТАЛБАЙН ТОДОРХОЙЛОЛТ

Зурвас газар (м ²)	-5560.0
Авто замын урт (км)	~0.4

Тайлбар: Төлөвлөж буй трассын тоон мэдээллийг Хот байгуулалт, хөгжлийн газрын Барилга хот байгуулалтын хэлтэст хандан авах боломжтой.



Нийслэлийн Засаг даргын хэрэгжүүлэгч агентлаг
ХОТ БАЙГУУЛАЛТ, ХӨГЖЛИЙН ГАЗАР
Барилга, хот байгуулалтын хэлтэс

Хан-Уул дүүрэг, 23-р хороо, Арцатын ам /17100/,
Наадамчдын зам 1200
Цахим хуудас: www.uda.gov.mn, www.ebarilga.ub.gov.mn
Утас: 11-324072