

ЗАХИАЛАГЧ БАЙГУУЛЛАГА:

СҮХБААТАР ДҮҮРГИЙН ЗАСАГ ДАРГЫН
ТАМГЫН ГАЗАР



ЗУРАГ ТӨСЛИЙН БАЙГУУЛЛАГА:

"ГЕО УРБАН КОНСАЛТИНГ" ХХК



СҮХБААТАР ДҮҮРЭГ, 20-Р ХОРОО, СЭЛБЭ 1-Р ГУДАМЖ ТҮМЭН ШУВУУТ ХҮРТЭЛХ ГУДАМЖНЫ
ТООСЖИЛТЫГ БУУРУУЛЖ, ШАВАР ШАЛБААГ АРИЛГАЖ ДАЙРГАН ХУЧИЛТ ХИЙХ АЖЛЫН ТЕХНИКИЙН
ЗУРАГ ТӨСӨЛ

Зургийн шифр - 31-1/22



2022 он

Байршлын тойм зураг



 <p>ГЕО УРБАН КОНСАЛТИНГ ХХК</p>	СҮХБААТАР ДҮҮРЭГ, 20-Р ХОРОО, СЭЛБЭ 1-Р ГУДАМЖ ТҮМЭН ШУВУУТ ХҮРТЭЛХ ГУДАМЖНЫ ТООСЖИЛТЫГ БУУРУУЛЖ, ШАВАР ШАЛБААГ АРИЛГАЖ ДАЙРГАН ХУЧИЛТ ХИЙХ АЖЛЫН ТЕХНИКИЙН ЗУРАГ ТӨСӨЛ			Б1 - 1		
	Захирал	И.Өсөхбаяр	 	Байршлын тойм зураг		
	Инженер	Б.Билэгжаргал		үе шат	хуудас	бүх хуудас
	Гүйцэтгэсэн	Э.Төгөлдөр		ЕГ шифр: 31-1/22	1	1
Шалгасан	Ч.Амарболд		ТГ шифр: -	2022.10		

СҮХБААТАР ДҮҮРЭГ, 20-Р ХОРОО, СЭЛБЭ 1-Р ГУДАМЖ ТҮМЭН ШУВУУТ ХҮРТЭЛХ ГУДАМЖНЫ ТООСЖИЛТЫГ
 БУУРУУЛЖ, ШАВАР ШАЛБААГ АРИЛГАЖ ДАЙРГАН ХУЧИЛТ ХИЙХ АЖЛЫН ТЕХНИКИЙН ЗУРАГ ТӨСӨЛ



ЗӨВШӨӨРӨЛЦСӨН.

"СҮХБААТАР ДҮҮРГИЙН ЗАСАГ ДАРГЫН ТАМГЫН
 ГАЗАР"-ын дарга

[Handwritten signature]
 /Н.ЭНХБОЛД/



"СҮХБААТАР ДҮҮРГИЙН 20-ДУГААР ХОРОО"-ны
 Засаг дарга


[Handwritten signature]
 /С.НЭРГҮЙ/

БОРОЛВСРУУЛСАН

"ГЕО УРБАН КОНСАЛТИНГ ХХК"-ийн Захирал



[Handwritten signature]
 /И.ӨСӨХБАЯР/

-  Шинээр хийгдэх дайрган зам
-  Шинээр хийгдэх дайрган хөөвө

 ГЕО УРБАН КОНСАЛТИНГ ХХК	СҮХБААТАР ДҮҮРЭГ, 20-Р ХОРОО, СЭЛБЭ 1-Р ГУДАМЖ ТҮМЭН ШУВУУТ ХҮРТЭЛХ ГУДАМЖНЫ ТООСЖИЛТЫГ БУУРУУЛЖ, ШАВАР ШАЛБААГ АРИЛГАЖ ДАЙРГАН ХУЧИЛТ ХИЙХ АЖЛЫН ТЕХНИКИЙН ЗУРАГ ТӨСӨЛ			Б2 - 1		
	Захирал	И.Өсөхбаяр	<i>[Signature]</i>	Зөвшилцөх нүүр		
	Инженер	Б.Билэгжаргал	<i>[Signature]</i>	үе шат	хуудас	бүх хуудас
Гүйцэтгэсэн	Э.Төгөлдөр	<i>[Signature]</i>	1	1	1	
Шалгасан	Ч.Амарболд	<i>[Signature]</i>	ЕГ шифр: 31-1/22			
			ТГ шифр: -			
			2022.10			

Дэвсгэр зургаг



-  Шинээр хийгдэх дайрган зам
-  Шинээр хийгдэх дайрган хөвөө





СҮХБААТАР ДҮҮРЭГ, 20-Р ХОРОО, СЭЛБЭ 1-Р ГУДАМЖ ТҮМЭН ШУВУУТ ХҮРТЭЛХ ГУДАМЖНЫ
 ТООСЖИЛТЫГ БУУРУУЛЖ, ШАВАР ШАЛБААГ АРИЛГАЖ ДАЙРГАН ХУЧИЛТ ХИЙХ АЖЛЫН
 ТЕХНИКИЙН ЗУРАГ ТӨСӨЛ

Захирал	И.Өсөхбаяр	Дэвсгэр зураг	Б2 - 1		
Инженер	Б.Билэгжаргал			Масштаб 1:500	
Гүйцэтгэсэн	Э.Төгөлдөр			үе шат	хуудас Бүх хуудас
Шалгасан	Ч.Амарболд			1	1
ТГ шифр: -			2022.10		

ЕГ шифр: 31-1/22
 ТГ шифр: -

Дэвсгэр зураг



-  Шинээр хийгдэх дайрган зам
-  Шинээр хийгдэх дайрган хөвөө





СУХБААТАР ДҮҮРЭГ, 20-Р ХОРОО, СЭЛБЭ 1-Р ГУДАМЖ ТҮМЭН ШУВУУТ ХҮРТЭЛХ ГУДАМЖНЫ
ТООСЖИЛТЫГ БУУРУУЛЖ, ШАВАР ШАЛБААГ АРИЛГАЖ ДАЙРГАН ХУЧИЛТ ХИЙХ АЖЛЫН
ТЕХНИКИЙН ЗУРАГ ТӨСӨЛ

Захирал	И.Өсөхбаяр	Дэвсгэр зураг	Масштаб 1:500		
Инженер	Б.Билэгжаргал			үр шат	хуудас
Гуцэтгэсэн	Э.Төгөөлдөр			1	2
Шалгасан	Ч.Амарболд	ТГ шифр: -	2022.10		

Б2 - 1



-  Шинээр хийгдэх дайрган зам
-  Шинээр хийгдэх дайрган хөвөө




СУХБААТАР ДҮҮРЭГ, 20-Р ХОРОО, СЭЛБЭ 1-Р ГУДАМЖ ТҮМЭН ШУВУУТ ХҮРТЭЛХ ГУДАМЖНЫ
 ТООСЖИЛТЫГ БУУРУУЛЖ, ШАВАР ШАЛБААГ АРИЛГАЖ ДАЙРГАН ХУЧИЛТ ХИЙХ АЖЛЫН
 ТЕХНИКИЙН ЗУРАГ ТӨСӨЛ

Захирал	И.Өсөхбаяр	Дэвсгэр зураг	Масштаб 1:500
Инженер	Б.Билэгжаргал	ЕГ шифр: 31-1/22	
Гүйцэтгэсэн Ө.Төгөлдөр		ТГ шифр: -	1
Шалгасан Ч.Амарболд			3
			9
			2022.10

Дэвсгэр зураг



-  Шинээр хийгдэх дайрган зам
-  Шинээр хийгдэх дайрган хөвөө



СХБААТАР ДҮҮРЭГ, 20-Р ХОРОО, СЭЛЭЭ 1-Р ГУДАМЖ ТҮМЭН ШИВУУТ ХҮРТЭЛХ ГУДАМЖНЫ
ТООСЖИЛТЫГ БУУРУУЛЖ, ШАВАР ШАЛБААГ АРИЛГАЖ ДАЙРГАН ХУЧИЛТ ХИЙХ АЖЛЫН
ТЕХНИКИЙН ЗУРАГ ТӨСӨЛ

Захираг	И.Өсөхбаяр	Дэвсгэр зураг	Масштаб 1:500
Инженер	Б.Билэгжаргал	ЕГ шифр: 31-1/22	
Гүйцэтгэсэн Э.Төгөлдөр		ТГ шифр: -	1 4 9
Шалгасан	Ч.Амарболд		2022.10

Б2 - 1

Дэвсгэр зураг



Шинээр хийгдэх дайрсан зам

Шинээр хийгдэх дайрсан хөвөө



СУХБААТАР ДҮҮРЭГ, 20-Р ХОРОО, СЭЛБЭ 1-Р ГУДАМЖ ТҮМЭН ШИВУУТ ХҮРТЭЛХ ГУДАМЖНЫ
ТООСЖИЛТЫГ БУУРУУЛЖ, ШАВАР ШАЛБААГ АРИЛГАЖ ДАЙРСАН ХУЧИЛТ ХИЙХ АЖЛЫН
ТЕХНИКИЙН ЗУРАГ ТӨСӨЛ

Захирал	И.Өсөхбаяр	Дэвсгэр зураг	Масштаб 1:500
Инженер	Б.Билэгжаргал	ЕГ шифр: 31-1/22	
Гүйцэтгэсэн	Э.Төгөлдөр	ТГ шифр: -	1 5 9
Шалгасан	Ч.Амарболд		2022.10

Б2 - 1

Дэвсгэр зураг



Шинээр хийгдэх дайрган зам



Шинээр хийгдэх дайрган хөвөө



ТЕО УРБАН
КОНСАЛТИНГ ХХК

СҮХБААТАР ДҮҮРЭГ, 20-Р ХОРОО, СЭЛЭЭ 1-Р ГУДАМЖ ТҮМЭН ШУВУУТ ХҮРТЭЛХ ГУДАМЖНЫ
ТООСЖИЛТЫГ БУУРУУЛЖ, ШАВАР ШАЛБААГ АРИЛГАЖ ДАЙРГАН ХУЧИЛТ ХИЙХ АЖЛЫН
ТЕХНИКИЙН ЗУРАГ ТӨСӨЛ

Захираг	И.Өсөхбаяр
Инженер	Б.Билэгжаргал
Гүйцэтгэсэн Ө.Төгөлдөр	
Шалгасан	Ч.Амарболд

Дэвсгэр зураг	
EG шифр: 31-1/22	
ТГ шифр: -	

Б2 - 1



Масштаб 1:500

№ шат	хуудас	Бүх хуудас
1	6	9

2022.10

Дэвсгэр зураг



-  Шинээр хийгдэх дайрган зам
-  Шинээр хийгдэх дайрган хөвөө



СҮХБААТАР ДҮҮРЭГ, 20-Р ХОРОО, СЭЛБЭ 1-Р ГУДАМЖ ТҮМЭН ШУВУУТ ХҮРТЭЛХ ГУДАМЖНЫ
ТООСЖИЛТЫГ БУУРУУЛЖ, ШАВАР ШАЛБААГ АРИЛГАЖ ДАЙРГАН ХУЧИЛТ ХИЙХ АЖЛЫН
ТЕХНИКИЙН ЗУРАГ ТӨСӨЛ


Захирал	И.Өсөхбаяр	Дэвсгэр зураг
Инженер	Б.Билэгжаргал	
Гүйцэтгэсэн	Э.Төгөлдөр	
Шалгасан	Ч.Амарболд	
		ЕГ шифр: 31-1/22
		ТГ шифр: -

Б2 - 1		
Масштаб	1:500	
үе шат	хуудас	бүх хуудас
1	7	9
2022.10		

Дэвсгэр зургаг



Шинээр хийгдэх байрзан зам



Шинээр хийгдэх байрзан хөвөө



СҮХБААТАР ДҮҮРЭГ, 20-Р ХОРОО, СЭЛБЭ 1-Р ГУДАМЖ ТҮМЭН ШУВУУТ ХҮРТЭЛХ ГУДАМЖНЫ
ТООСЖИЛТЫГ БУУРУУЛЖ, ШАВАР ШАЛБААГ АРИЛГАЖ ДАЙРГАН ХУЧИЛТ ХИЙХ АЖЛЫН
ТЕХНИКИЙН ЗУРАГ ТӨСӨЛ

Захирал И.Өсөхбаяр
Инженер Б.Билэгжаргал
Гүйцэтгэсэн Э.Төгөлдөр
Шалгасан Ч.Амарболд

Дэвсгэр зураг
ЕГ шифр: 31-1/22
ТГ шифр: -

Б2 - 1

Масштаб 1:500



уе шат хуудас Бүх хуудас

1 8 9

2022.10

ДЭВСЭЭР ЗУРАГ




-  Шинээр хийгдэх дайрсан зам
-  Шинээр хийгдэх дайрсан хөвөө



СУХБААТАР ДҮҮРЭГ, 20-Р ХОРОО, СЭЛБЭЭ 1-Р ГУДАМЖ ТҮМЭН ШУВУУТ ХҮРТЭЛХ ГУДАМЖНЫ
ТООСЖИЛТЫГ БУУРУУЛЖ, ШАВАР ШАЛБААГ АРИЛГАЖ ДАЙРГАН ХУЧИЛТ ХИЙХ АЖЛЫН
ТЕХНИКИЙН ЗУРАГ ТӨСӨЛ

Захирал	И.Өсөхбаяр		Дэвсээр зураг	Масштаб 1:500
Инженер	Б.Билэгжаргал		ЕГ шифр: 31-1/22	
Гүйцэтгэсэн	Э.Төгөлдөр		ТГ шифр: -	1 шат хуудас
Шалгасан	Ч.Амарболд			9
				2022.10

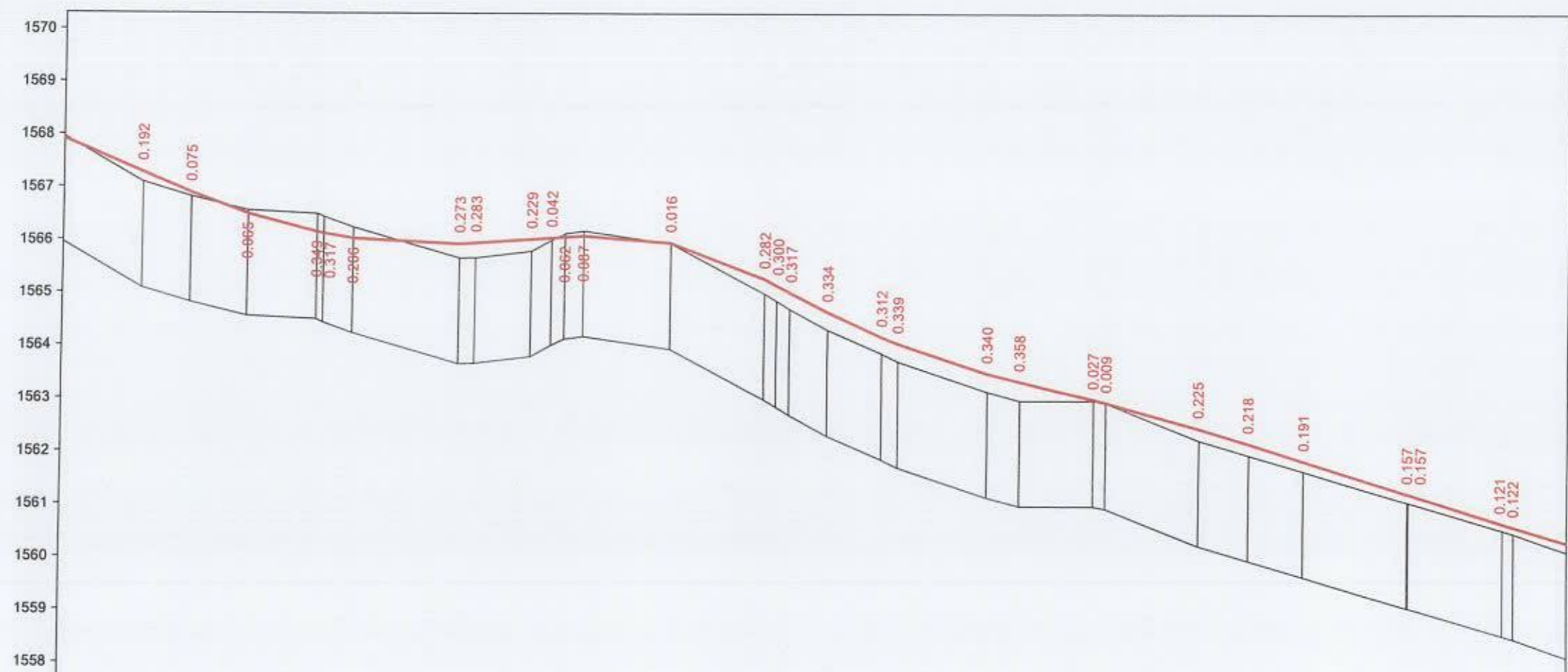
Б2 - 1



М 1:1000 - хэвтээ
 М 1:100 - босоо
 М 1:100 - хөрсний босоо

Замын дэлгэмэл дэвсгэр		+20 +40 +60 +80 1 +20 +40 +60 +80 2 +20 +40 +60 +80																									
Төслийн егөгдөл	Налуу, %, урт, м																										
	Ероолын түвшин, м	1575.405	1575.300	1575.247	1574.858	1574.156	1573.982	1573.731	1573.386	1573.261	1572.480	1571.831	1571.693	1571.316	1570.934	1570.876	1570.642	1570.353	1570.136	1570.064	1570.056	1569.648	1568.966	1568.886	1568.676	1568.150	1568.126
Бодит егөгдөл	Газрын түвшин, м	1575.305	1575.173	1575.130	1574.856	1573.750	1573.576	1573.423	1573.130	1572.998	1572.381	1571.747	1571.681	1571.316	1570.680	1570.587	1570.447	1570.082	1570.068	1569.860	1569.848	1569.191	1568.960	1568.898	1568.896	1568.268	1568.240
	Пикетаж, м	00.00	14.38	20.00	40.00	60.00	63.91	69.37	77.10	80.00	00.00	20.00	24.90	40.00	60.00	63.88	80.00	00.00	14.97	20.00	20.52	40.00	60.00	61.92	66.91	79.43	80.00
	Зай, м	14.4	5.6	20.0	20.0	3.9	5.5	7.7	2.9	20.0	20.0	4.9	15.1	20.0	3.9	16.1	20.0	15.0	5.0	6.5	19.5	20.0	1.9	5.0	12.5	0.6	20.0
Пикет Планы элементүүд Километрийн заалт																											

	СҮХБААТАР ДҮҮРЭГ, 20-Р ХОРОО, СЭЛБЭ 1-Р ГУДАМЖ ТҮМЭН ШУВУУТ ХҮРТЭЛХ ГУДАМЖНЫ ТООСЖИЛТЫГ БУУРУУЛЖ, ШАВАР ШАЛБААГ АРИЛГАЖ ДАЙРГАН ХУЧИЛТ ХИЙХ АЖЛЫН ТЕХНИКИЙН ЗУРАГ ТӨСӨЛ			Б3 - 1				
	Захирал	И.Өсөхбаяр		Дагуу огтлол		Масштаб		
	Инженер	Б.Билэгжаргал				үе шат	хуудас	бүх хуудас
	Гүйцэтгэгч	Э.Төгөлдөр		ЕГ шифр: 31-1/22		1	1	5
Шалгасан	Ч.Амарболд	ТГ шифр: -		2022.10				



М 1:1000 - хэвтээ
 М 1:100 - босоо
 М 1:100 - хөрсний босоо

Замын дэлгэмэл дэвсгэр																																
Төслийн өгөгдөл	Налуу, ‰, урт, м																															
	Ероолын түвшин, м	1567.284	1566.894	1566.495	1566.149	1566.123	1566.031	1565.930	1565.946	1566.019	1566.045	1566.062	1566.086	1565.956	1565.271	1565.149	1565.014	1564.641	1564.173	1564.047	1563.485	1563.332	1563.332	1562.999	1562.930	1562.450	1562.164	1561.833	1561.212	1561.207	1560.645	1560.581
Бодит өгөгдөл	Газрын түвшин, м	1567.092	1566.818	1566.560	1566.497	1566.440	1566.236	1565.656	1565.663	1565.789	1566.002	1566.124	1566.173	1565.940	1564.989	1564.850	1564.697	1564.306	1563.861	1563.708	1563.145	1562.974	1562.974	1562.972	1562.930	1562.226	1561.945	1561.642	1561.055	1561.050	1560.524	1560.459
	Пикетаж, м	00.00	09.29	20.00	33.15	34.43	40.00	60.00	63.07	73.67	77.47	80.00	83.52	00.00	17.77	20.00	22.49	29.69	40.00	43.09	60.00	66.13	66.13	80.00	82.34	00.00	09.44	20.00	39.82	40.00	57.94	60.00
	Зай, м	20.0	9.3	10.7	13.2	15.6	20.0	3.1	10.6	3.8	2.5	3.5	16.5	17.8	2.2	2.3	7.2	10.3	3.1	16.9	6.1	6.0	13.9	2.3	17.7	9.4	10.6	19.8	0.2	17.9	2.1	20.0
Пикет Планы элементүүд Километрийн заалт																																



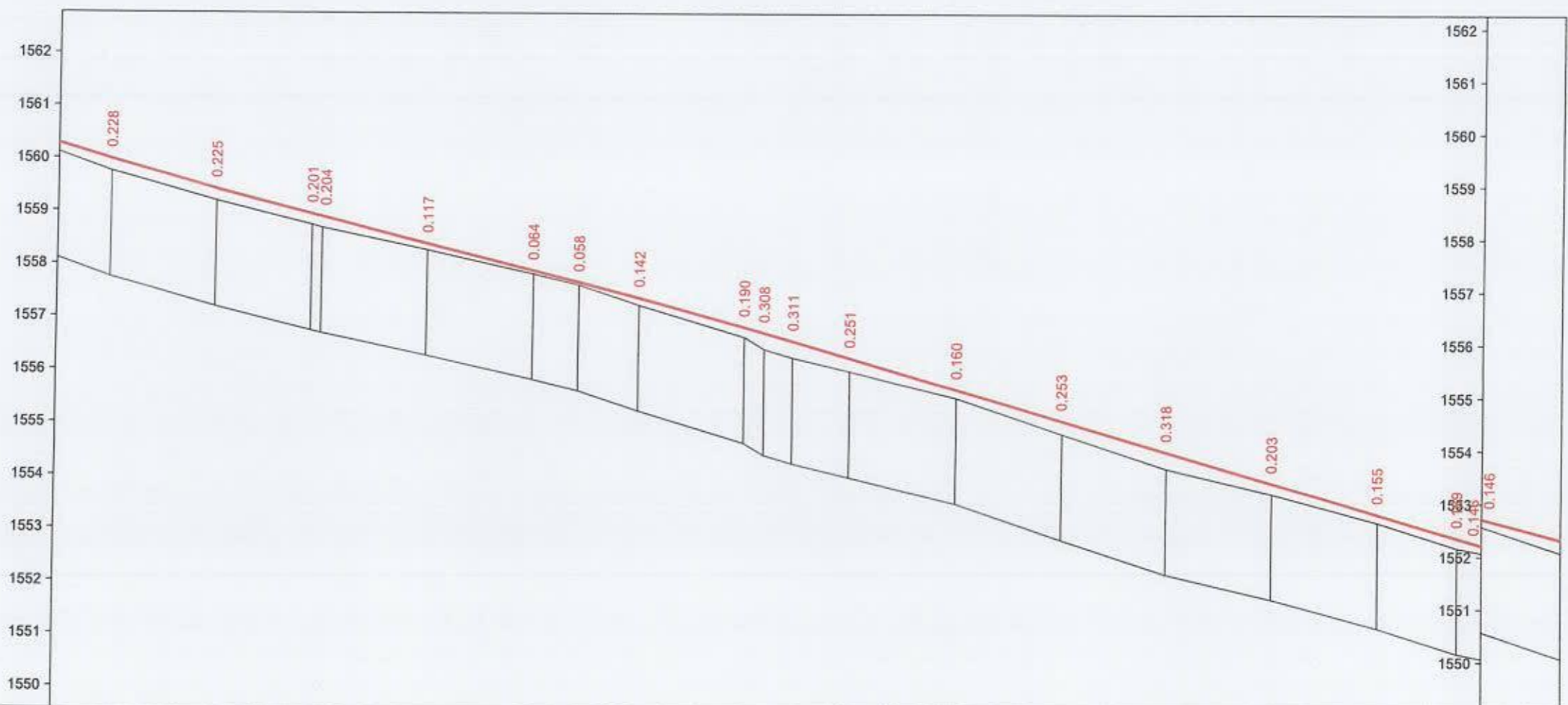
СҮХБААТАР ДҮҮРЭГ, 20-Р ХОРОО, СЭЛБЭ 1-Р ГУДАМЖ ТҮМЭН ШУВУУТ ХҮРТЭЛХ ГУДАМЖНЫ
 ТООСЖИЛТЫГ БУУРУУЛЖ, ШАВАР ШАЛБААГ АРИЛГАЖ ДАЙРГАН ХУЧИЛТ ХИЙХ АЖЛЫН
 ТЕХНИКИЙН ЗУРАГ ТӨСӨЛ

БЗ - 1

Захирал И.Өсөхбаяр
 Инженер Б.Билэгжаргал
 Гүйцэтгэгсэн Э.Төгөлдөр

Дагуу огтлол
 ЕГ шифр: 31-1/22

Масштаб		
үе шат	хуудас	бүх хуудас
1	1	5



М 1:1000 - хэвтээ
 М 1:100 - босоо
 М 1:100 - хөрсний босоо

Замын дэлгэмэл дэвсгэр		+80 9 +20 +40 +60 +80 7 +20 +40 +60 +80 8 +20 +40																			
Төслийн өгөгдөл	Налуу, %, урт, м	R-10000 K-60.1 18.04 50.6 25 68.60 R-10000 K-40.7 126.0 29 35.27 46.14 R-5136 K-112.9																			
	Ёроолын түвшин, м	1559.979	1559.416	1558.944	1558.894	1558.388	1557.882	1557.665	1557.370	1556.821	1556.712	1556.553	1556.238	1555.650	1555.063	1554.476	1553.888	1553.301	1552.852	1552.716	
Бодит өгөгдөл	Газрын түвшин, м	1559.751	1559.191	1558.743	1558.690	1558.271	1557.818	1557.606	1557.228	1556.630	1556.403	1556.242	1555.987	1555.490	1554.810	1554.157	1553.686	1553.146	1552.664	1552.570	
	Пикетаж, м	80.00	00.00	18.04	20.00	40.00	60.00	68.60	80.00	00.00	03.81	09.26	20.00	40.00	60.00	80.00	00.00	20.00	35.27	40.00	
	Зай, м	20.0	20.0	18.0	20.0	20.0	8.6	11.4	20.0	3.8	5.4	10.7	20.0	20.0	20.0	20.0	20.0	15.3	4.7	20.0	
Пикет Планы элементүүд. Километрийн заалт		L - 57.5 6 K - 164.0 R - 2500.0 7 L - 148.2 8																			

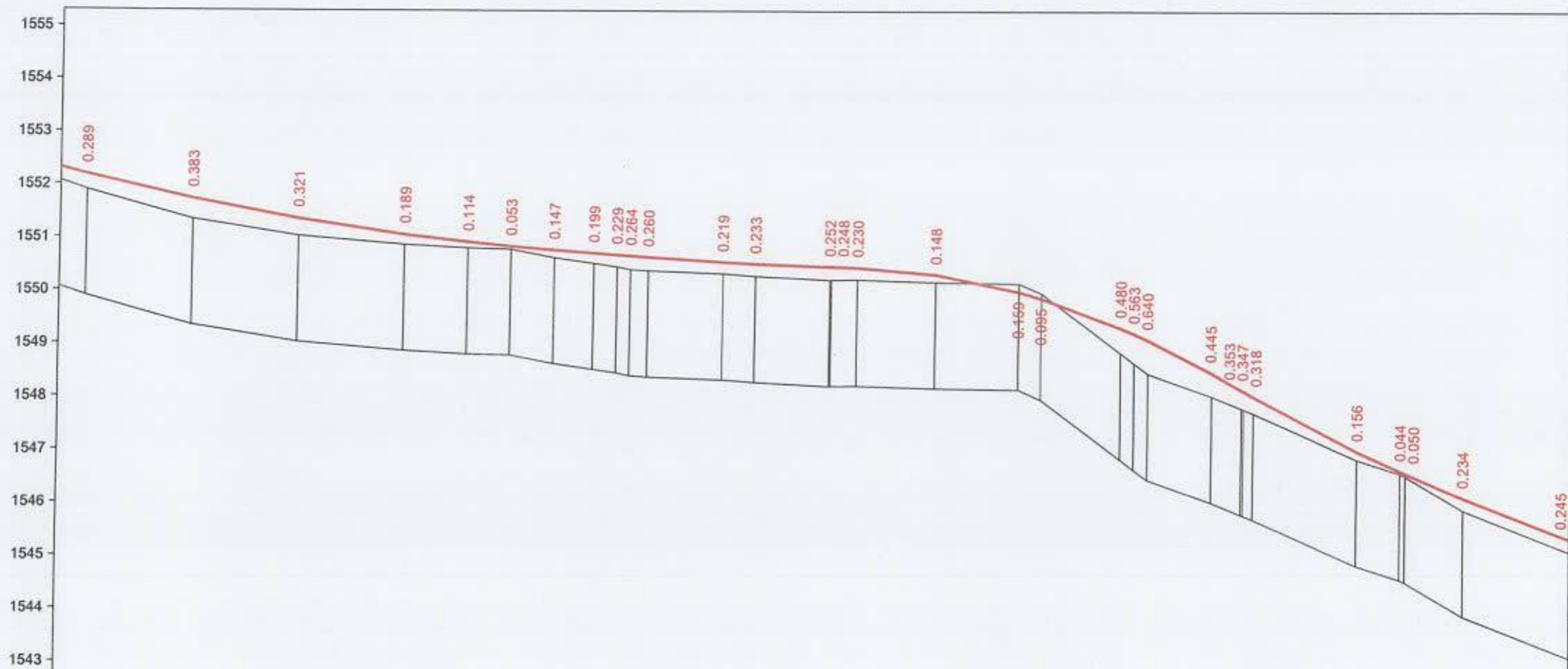


СҮХБААТАР ДҮҮРЭГ, 20-Р ХОРОО, СЭЛБЭ 1-Р ГУДАМЖ ТҮМЭН ШУВУУТ ХҮРТЭЛХ ГУДАМЖНЫ
 ТООСЖИЛТЫГ БУУРУУЛЖ, ШАВАР ШАЛБААГ АРИЛГАЖ ДАЙРГАН ХУЧИЛТ ХИЙХ АЖЛЫН
 ТЕХНИКИЙН ЗУРАГ ТӨСӨЛ

Захирал И.Өсөхбаяр
 Инженер Б.Билэгжаргал
 Гүйцэтгэсэн Э.Төгөлдөр
 Шалгасан Ч.Амарболд

Дагуу огтлол
 ЕГ шифр: 31-1/22
 ТГ шифр: -

Б3 - 1		
Масштаб		
үе шат	хуудас	бүх хуудас
1	1	5
2022.10		



М 1:1000 - хэвтээ
 М 1:100 - босоо
 М 1:100 - хөрсний босоо

Замын дэлгэмэл дэвсгэр		+60 +80 9 +20 +40 +60 +80 +20 +40 +60 +80 1 +20 +40																														
Төслийн өгөгдөл	Налуу, %, урт, м	R - 5136 K - 112.9 R - 7500 K - 34.3 R - 1250 K - 66.8 R - 2500 K - 30.1 R - 3801 K - 83.2																														
	Ёроолын түвшин, м	1552.186	1551.734	1551.359	1551.063	1550.924	1550.845	1550.778	1550.723	1550.690	1550.671	1550.647	1550.566	1550.525	1550.472	1550.471	1550.457	1550.328	1549.998	1549.875	1549.328	1549.219	1549.102	1548.486	1548.163	1548.143	1548.036	1547.006	1546.633	1546.590	1546.124	1545.350
Бодит өгөгдөл	Газрын түвшин, м	1551.897	1551.350	1551.038	1550.874	1550.810	1550.792	1550.631	1550.524	1550.462	1550.408	1550.387	1550.336	1550.291	1550.220	1550.224	1550.228	1550.180	1550.157	1549.970	1548.848	1548.656	1548.463	1548.041	1547.809	1547.795	1547.718	1546.850	1546.589	1546.540	1545.890	1545.105
	Пикетаж, м	60.00	80.00	00.00	20.00	31.86	40.00	48.14	55.62	60.00	62.55	65.90	80.00	86.05	00.00	00.23	05.20	20.00	35.75	40.00	54.95	57.44	60.00	71.98	77.73	78.09	80.00	00.00	08.15	09.12	20.00	40.00
	Зай, м	20.0	20.0	20.0	20.0	11.9	8.1	8.1	7.5	4.4	2.6	3.3	14.1	6.1	13.9	0.5	14.8	15.7	4.3	14.9	2.5	2.6	12.0	5.7	0.3	20.0	8.2	1.0	10.9	20.0	0.6	
Пикет Планы элементүүд Километрийн заалт		9 L - 228.0 K - 23.8 R - 60.0 - 6.9 K - 23.5 R - 90.0 L - 49.7 K - 19.2 R - 15.0 L - 148.2 R - 15.0 1																														

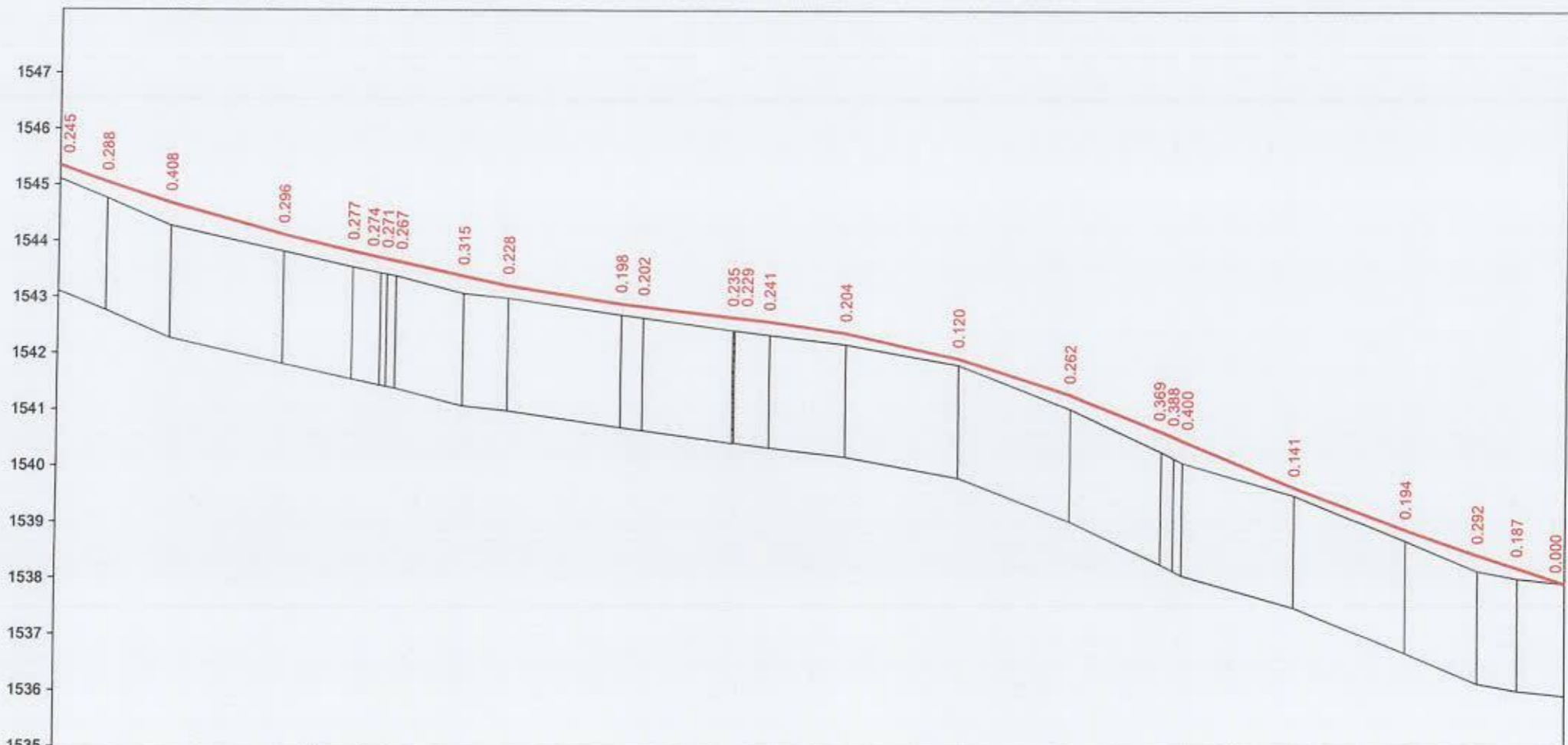


СҮХБААТАР ДҮҮРЭГ, 20-Р ХОРОО, СЭЛБЭ 1-Р ГУДАМЖ ТҮМЭН ШУВУУТ ХҮРТЭЛХ ГУДАМЖНЫ
 ТООСЖИЛТЫГ БУУРУУЛЖ, ШАВАР ШАЛБААГ АРИЛГАЖ ДАЙРГАН ХУЧИЛТ ХИЙХ АЖЛЫН
 ТЕХНИКИЙН ЗУРАГ ТӨСӨЛ

Захирал И.Өсөхбаяр
 Инженер Б.Билэгжаргал
 Гүйцэтгэсэн Э.Төгөлдөр
 Шалгасан Ч.Амарболд

Дагуу огтлол
 ЕГ шифр: 31-1/22
 ТГ шифр: -

Б3 - 1		
Масштаб		
үе шат	хуудас	бүх хуудас
1	1	5
2022.10		



М 1:1000 - хэвтээ
 М 1:100 - босоо
 М 1:100 - хөрсний босоо

Замын дэлгэмэл дэвсгэр		+40	+80	+80	3	+20	+40	+60	+80	3	+20	+40	+60	+80	4												
Төслийн өгөгдөл	Налуу, ‰, урт, м																										
	Ёроолын түвшин, м	1545.350	1545.050	1544.681	1544.117	1543.822	1543.711	1543.667	1543.651	1543.385	1543.216	1542.690	1542.642	1542.655	1542.651	1542.579	1542.380	1541.930	1541.295	1540.641	1540.544	1540.478	1539.646	1538.894	1538.451	1538.217	1537.937
Бодиг өгөгдөл	Газрын түвшин, м	1545.105	1544.762	1544.273	1543.821	1543.544	1543.437	1543.416	1543.384	1543.070	1542.987	1542.692	1542.640	1542.420	1542.422	1542.338	1542.176	1541.810	1541.033	1540.272	1540.156	1540.078	1539.506	1538.700	1538.160	1538.030	1537.937
	Пикетаж, м	40.00	48.58	60.00	80.00	92.36	97.30	98.40	00.00	11.93	20.00	40.00	43.92	60.00	60.30	66.51	80.00	00.00	20.00	36.29	38.50	40.00	60.00	80.00	92.91	00.00	08.49
	Зай, м	20.0	8.6	11.4	20.0	12.4	4.9	11.9	8.1	20.0	3.9	16.1	6.2	13.5	20.0	20.0	16.3	20.0	16.3	20.0	20.0	20.0	20.0	20.0	12.9	7.1	8.5
Пикет Планы элементүүд Километрийн заалт		- 70.9	K - 48.7 R - 300.0			L - 1.1	K - 61.9 R - 350.0			3			L - 148.2										4				



СҮХБААТАР ДҮҮРЭГ, 20-Р ХОРОО, СЭЛБЭ 1-Р ГУДАМЖ ТҮМЭН ШУВУУТ ХҮРТЭЛХ ГУДАМЖНЫ
 ТООСЖИЛТЫГ БУУРУУЛЖ, ШАВАР ШАЛБААГ АРИЛГАЖ ДАЙРГАН ХУЧИЛТ ХИЙХ АЖЛЫН
 ТЕХНИКИЙН ЗУРАГ ТӨСӨЛ

Захирал И.Өсөхбаяр
 Инженер Б.Билэгжаргал
 Гүйцэтгэсэн Э.Төгөлдөр
 Шалгасан Ч.Амарболд

Дагуу огтлол
 ЕГ шифр: 31-1/22
 ТГ шифр: -

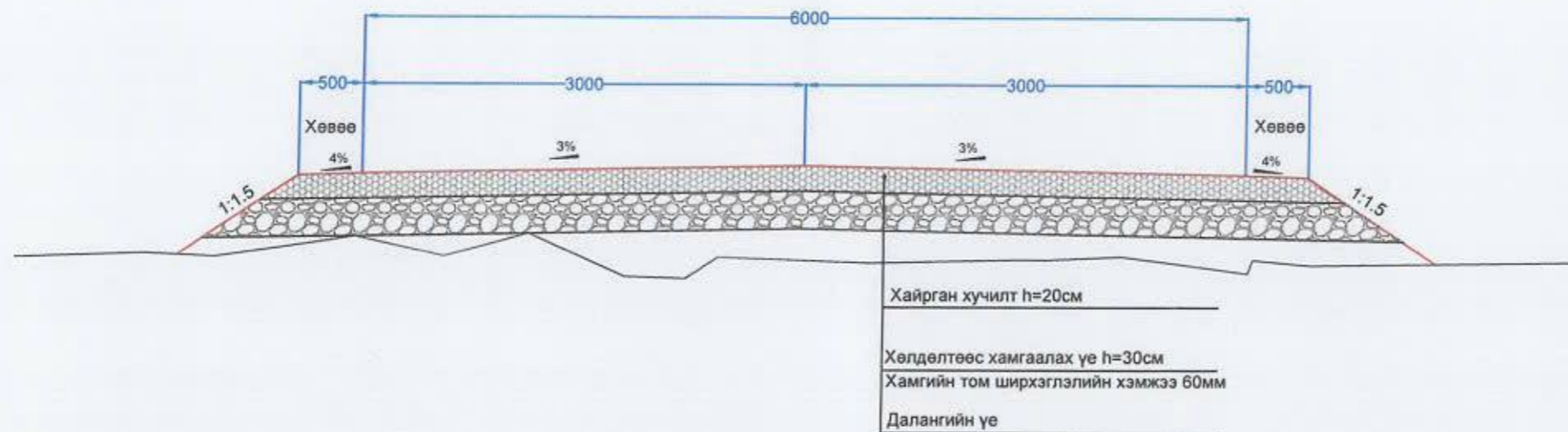
Б3 - 1

Масштаб
 үе шат хуудас бүх хуудас
 1 1 5

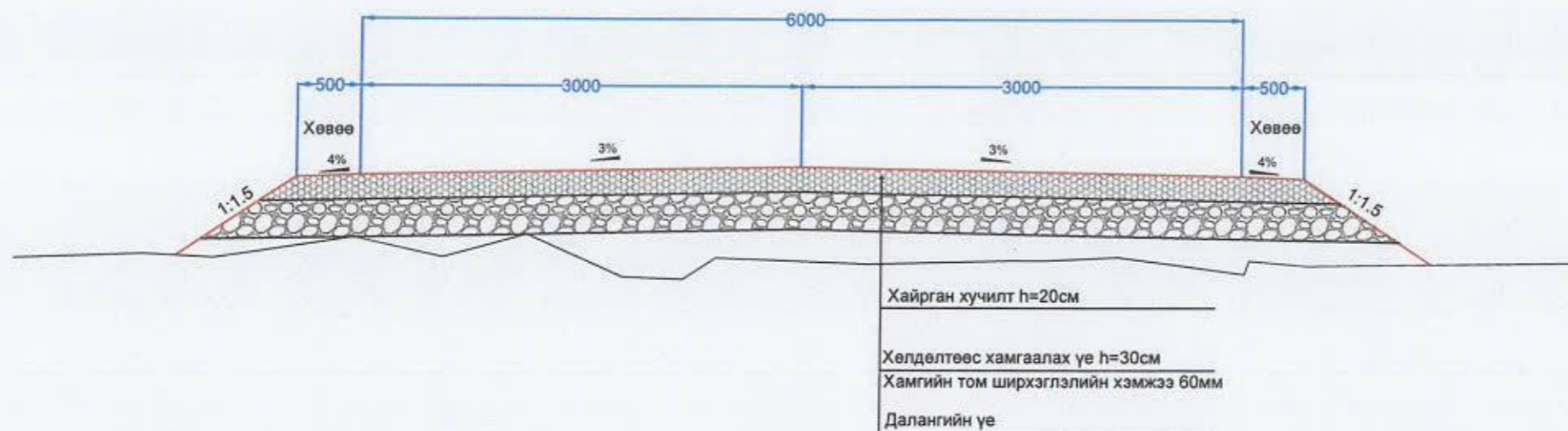
2022.10

НЭГ МАЯГИЙН ХӨНДЛӨН ОГТЛОЛ

Төрөл-1



Төрөл-2



 <p>ГЕО УРБАН КОНСАЛТИНГ ХХК</p>	СҮХБААТАР ДҮҮРЭГ, 20-Р ХОРОО, СЭЛБЭ 1-Р ГУДАМЖ ТҮМЭН ШУВУУТ ХҮРТЭЛХ ГУДАМЖНЫ ТООСЖИЛТЫГ БУУРУУЛЖ, ШАВАР ШАЛБААГ АРИЛГАЖ ДАЙРГАН ХУЧИЛТ ХИЙХ АЖЛЫН ТЕХНИКИЙН ЗУРАГ ТӨСӨЛ			Б4 - 1			
	Захирал	И.Өсөхбаяр	 	Нэг маягийн хөндлөн огтлол		Масштаб	
	Инженер	Б.Билэгжаргал		үе шат	хуудас	бүх хуудас	
	Гүйцэтгэсэн	Э.Төгөлдөр	Шалгасан	Ч.Амарболд	ЕГ шифр: 31-1/22	1	1
				ТГ шифр: -	2022.10		

М 1:100

Төслийн өгөгдөл	Налуу, %, урт, м														
	Төлөвлөлтийн түвшин, м	1575.163	1575.168	1575.295	1575.315	1575.405	1575.495	1575.510	1575.856	1575.856	1575.856	1575.856			
Газрын өгөгдөл	Z-түвшин, м	1575.163	1575.168	1575.179	1575.202	1575.201	1575.305	1575.311	1575.313	1575.596	1575.612	1575.696	1575.774	1575.856	1575.856
	Зай, м	1.0	0.2	0.5	1.01	0.21	1.78	0.09	0.09	2.13	0.07	0.54	0.5	0.52	0.93

ПК 0+00.00

М 1:100

Төслийн өгөгдөл	Налуу, %, урт, м														
	Төлөвлөлтийн түвшин, м	1574.822	1574.835	1574.849	1574.859	1574.898	1575.123	1575.176	1575.251	1575.351	1575.555	1575.640	1575.698	1575.732	1575.831
Газрын өгөгдөл	Z-түвшин, м	1574.822	1574.835	1574.849	1574.859	1574.898	1575.123	1575.176	1575.251	1575.351	1575.555	1575.640	1575.698	1575.732	1575.831
	Зай, м	1.0	0.47	0.5	0.36	0.69	1.96	0.46	0.6	0.74	1.2	0.5	0.34	0.23	0.66

ПК 0+20.00

М 1:100

Төслийн өгөгдөл	Налуу, %, урт, м												
	Төлөвлөлтийн түвшин, м	1574.532	1574.561	1574.748	1574.768	1574.858	1574.948	1574.963	1575.200	1575.200	1575.200	1575.266	
Газрын өгөгдөл	Z-түвшин, м	1574.532	1574.561	1574.607	1574.693	1574.823	1574.856	1574.896	1574.978	1575.091	1575.155	1575.200	1575.266
	Зай, м	1.0	0.32	0.5	0.95	1.27	0.77	0.91	1.21	0.88	0.5	0.36	0.52

ПК 0+40.00

М 1:100

Төслийн өгөгдөл	Налуу, %, урт, м												
	Төлөвлөлтийн түвшин, м	1573.497	1573.438	1573.466	1573.521	1573.553	1574.156	1574.066	1574.066	1574.066	1574.066	1574.066	
Газрын өгөгдөл	Z-түвшин, м	1573.497	1573.438	1573.466	1573.521	1573.553	1574.156	1574.066	1574.066	1574.066	1574.066	1574.066	1574.066
	Зай, м	0.96	0.27	0.44	0.87	0.5	3.0	0.22	0.32	0.32	2.47	0.96	1.0

ПК 0+60.00

М 1:100

Төслийн өгөгдөл	Налуу, %, урт, м												
	Төлөвлөлтийн түвшин, м	1572.823	1572.829	1573.151	1573.171	1573.261	1573.171	1573.151	1573.348	1573.348	1573.348	1573.348	
Газрын өгөгдөл	Z-түвшин, м	1572.813	1572.823	1572.829	1572.836	1572.859	1572.980	1572.998	1573.030	1573.272	1573.322	1573.325	1573.348
	Зай, м	0.24	0.76	0.49	0.5	1.74	0.91	0.34	0.61	2.39	0.99	0.27	1.0

ПК 0+80.00



СҮХБААТАР ДҮҮРЭГ, 20-Р ХОРОО, СЭЛБЭ 1-Р ГУДАМЖ ТҮМЭН ШУВУУТ ХҮРТЭЛХ ГУДАМЖНЫ
ТООСЖИЛТЫГ БУУРУУЛЖ, ШАВАР ШАЛБААГ АРИЛГАЖ ДАЙРГАН ХУЧИЛТ ХИЙХ АЖЛЫН
ТЕХНИКИЙН ЗУРАГ ТӨСӨЛ

Б4 - 2

Захирал И.Өсөхбаяр
Инженер Б.Билэгжаргал
Гүйцэтгэсэн Э.Төгөлдөр
Шалгасан Ч.Амарболд

Хөндлөн огтлол
ЕГ шифр: 31-1/22
ТГ шифр: -

Масштаб
үе шат хуудас бүх хуудас
1 1 15
2022.10

М 1:100

Төслийн өгөгдөл	Налуу, ‰, урт, м											
	0.19		0.5		3.0		3.0		0.5		0.4	
Төвлөвлөлтийн түвшин, м	1572.243		1572.370		1572.390		1572.480		1572.390		1572.633	
	1572.235		1572.221		1572.222		1572.381		1572.394		1572.440	
Газрын өгөгдөл	Z-түвшин, м											
	1572.243		1572.235		1572.221		1572.222		1572.381		1572.394	
Зай, м	1.0		0.19		0.37		3.0		0.24		2.4	

ПК 1+00.00

М 1:100

Төслийн өгөгдөл	Налуу, ‰, урт, м											
	0.14		0.5		3.0		3.0		0.5		0.4	
Төвлөвлөлтийн түвшин, м	1571.630		1571.721		1571.741		1571.831		1571.741		1571.909	
	1571.631		1571.632		1571.634		1571.747		1571.765		1571.881	
Газрын өгөгдөл	Z-түвшин, м											
	1571.630		1571.631		1571.632		1571.634		1571.747		1571.765	
Зай, м	1.0		0.14		0.5		2.31		0.42		2.34	

ПК 1+20.00

М 1:100

Төслийн өгөгдөл	Налуу, ‰, урт, м											
	0.3		0.5		3.0		3.0		0.5		0.6	
Төвлөвлөлтийн түвшин, м	1571.009		1571.206		1571.226		1571.316		1571.406		1571.664	
	1571.016		1571.029		1571.038		1571.310		1571.643		1571.641	
Газрын өгөгдөл	Z-түвшин, м											
	1571.009		1571.016		1571.029		1571.038		1571.310		1571.643	
Зай, м	1.0		0.3		0.5		2.01		1.54		1.4	

ПК 1+40.00

М 1:100

Төслийн өгөгдөл	Налуу, ‰, урт, м											
	0.33		0.5		3.0		3.0		0.5		0.7	
Төвлөвлөлтийн түвшин, м	1570.603		1570.824		1570.844		1570.934		1571.024		1571.150	
	1570.617		1570.637		1570.658		1570.680		1570.695		1570.923	
Газрын өгөгдөл	Z-түвшин, м											
	1570.587		1570.603		1570.617		1570.637		1570.658		1570.680	
Зай, м	0.6		0.4		0.33		0.50		0.53		1.3	

ПК 1+60.00

М 1:100

Төслийн өгөгдөл	Налуу, ‰, урт, м											
	0.59		0.5		3.0		3.0		0.5		0.6	
Төвлөвлөлтийн түвшин, м	1570.137		1570.532		1570.552		1570.642		1570.732		1570.924	
	1570.141		1570.144		1570.147		1570.447		1570.492		1570.579	
Газрын өгөгдөл	Z-түвшин, м											
	1570.132		1570.137		1570.141		1570.144		1570.147		1570.241	
Зай, м	0.11		0.89		0.59		0.5		0.53		0.9	

ПК 1+80.00

 <p>ГЕО УРБАН КОНСАЛТИНГ</p> <p>ТӨО УРБАН КОНСАЛТИНГ ХХК</p>	СҮХБААТАР ДҮҮРЭГ, 20-Р ХОРОО, СЭЛБЭ 1-Р ГУДАМЖ ТҮМЭН ШУВУУТ ХҮРТЭЛХ ГУДАМЖНЫ ТООСЖИЛТЫГ БУУРУУЛЖ, ШАВАР ШАЛБААГ АРИЛГАЖ ДАЙРГАН ХУЧИЛТ ХИЙХ АЖЛЫН ТЕХНИКИЙН ЗУРАГ ТӨСӨЛ			Б4 - 2		
	Захирал	И.Өсөхбаяр	Хөндлөн огтлол	Масштаб		
	Инженер	Б.Билэгжаргал		үе шат	хуудас	бүх хуудас
	Гүйцэтгэсэн	Э.Төгөлдөр	ЕГ шифр: 31-1/22	1	1	15
Шалгасан	Ч.Амарболд	ТГ шифр: -	2022.10			

М 1:100

Төслийн өгөгдөл	Налуу, ‰, урт, м															
			1:1.5	40	30		30			3.0	3.0	0.5	0.02			
Төвлөлтөлийн түвшин, м																
			1569.742		1570.243		1570.263			1570.353		1570.443	1570.458	1570.447		
Газрын өгөгдөл	Z-түвшин, м															
			1569.742	1569.825	1569.832	1569.832	1569.854			1569.958	1570.051	1570.082	1570.302	1570.352	1570.370	1570.378
Зай, м																
	1.0	0.61	0.84	0.49	2.36	0.36	0.29	2.09	0.59	0.26	0.52	1.0				

ПК 2+00.00

М 1:100

Төслийн өгөгдөл	Налуу, ‰, урт, м														
			1:1.5	40	30		30			3.0	3.0	0.5	0.04		
Төвлөлтөлийн түвшин, м															
			1569.465		1569.964		1569.974			1570.084		1570.154	1570.169	1570.142	
Газрын өгөгдөл	Z-түвшин, м														
			1569.465	1569.565	1569.633	1569.719	1569.738	1569.764		1569.868	1570.004	1570.080	1570.137	1570.142	1570.220
Зай, м															
	1.0	0.73	0.5	0.63	1.91	0.24	0.23	2.13	0.2	0.67	0.5	0.69	0.31		

ПК 2+20.00

М 1:100

Төслийн өгөгдөл	Налуу, ‰, урт, м														
			1:1.5	40	30		30			3.0	3.0	0.5	0.13		
Төвлөлтөлийн түвшин, м															
			1568.861		1569.538		1569.558			1569.648		1569.738	1569.753	1569.667	
Газрын өгөгдөл	Z-түвшин, м														
			1568.825	1568.861	1568.922	1568.952			1569.089	1569.189	1569.191	1569.216	1569.578	1569.649	1569.667
Зай, м															
	0.4	0.6	1.02	0.5	2.28	0.68	0.4	0.42	2.58	0.5	0.13	1.0			

ПК 2+40.00

М 1:100

Төслийн өгөгдөл	Налуу, ‰, урт, м														
			1:1.5	40	30		30			3.0	3.0	0.5	0.4	1.5	
Төвлөлтөлийн түвшин, м															
			1568.680		1568.856		1568.876			1568.966		1569.056	1569.071	1569.335	
Газрын өгөгдөл	Z-түвшин, м														
			1568.678	1568.680	1568.682	1568.685	1568.689	1568.841		1568.955	1569.059	1569.188	1569.251	1569.295	1569.298
Зай, м															
	0.58	0.42	0.26	0.5	0.84	1.01	1.15	1.05	1.21	0.73	0.9	0.35	1.0		

ПК 2+60.00

М 1:100

Төслийн өгөгдөл	Налуу, ‰, урт, м														
			1:1.5	40	30		30			3.0	3.0	0.5	0.46		
Төвлөлтөлийн түвшин, м															
			1568.134		1568.016		1568.036			1568.126		1568.216	1568.231	1568.538	
Газрын өгөгдөл	Z-түвшин, м														
			1568.134	1568.165	1568.166	1568.167			1568.232	1568.238	1568.272	1568.411	1568.445	1568.489	1568.517
Зай, м															
	1.0	0.47	0.37	0.56	3.0	0.26	0.36	2.0	0.38	0.5	0.31	0.48	0.92		

ПК 2+80.00



СУХБААТАР ДҮҮРЭГ, 20-Р ХОРОО, СЭЛБЭ 1-Р ГУДАМЖ ТҮМЭН ШУВУУТ ХҮРТЭЛХ ГУДАМЖНЫ
ТООСЖИЛТЫГ БУУРУУЛЖ, ШАВАР ШАЛБААГ АРИЛГАЖ ДАЙРГАН ХУЧИЛТ ХИЙХ АЖЛЫН
ТЕХНИКИЙН ЗУРАГ ТӨСӨЛ

Б4 - 2

Захирал И.Өсөхбаяр
Инженер Б.Билэгжаргал
Гүйцэтгэсэн Э.Төгөлдөр
Шалгасан Ч.Амарболд

Хөндлөн огтлол
ЕГ шифр: 31-1/22
ТГ шифр: -

Масштаб
үе шат хуудас бүх хуудас
1 1 15
2022.10

М 1:100

Төслийн өгөгдөл	Налуу, %, урт, м													
	Төлөвлөлтийн түвшин, м	1567.124	1567.174	1567.194	1567.284	1567.374	1567.389	1567.525						
Газрын өгөгдөл	Z-түвшин, м	1567.134	1567.124	1567.121	1567.043	1567.021	1567.092	1567.130	1567.229	1567.379	1567.453	1567.463	1567.504	1567.525
	Зай, м	0.74	0.26	0.5	1.46	0.63	0.91	0.48	0.78	0.85	0.88	0.11	0.39	0.2

ПК 3+00.00

М 1:100

Төслийн өгөгдөл	Налуу, %, урт, м													
	Төлөвлөлтийн түвшин, м	1566.399	1566.385	1566.405	1566.495	1566.585	1566.600	1566.745						
Газрын өгөгдөл	Z-түвшин, м	1566.498	1566.398	1566.370	1566.367	1566.407	1566.572	1566.552	1566.514	1566.623	1566.662	1566.720	1566.745	1566.775
	Зай, м	0.93	0.02	0.57	0.86	1.54	0.53	1.0	1.86	0.34	0.5	0.22	0.26	0.74

ПК 3+20.00

М 1:100

Төслийн өгөгдөл	Налуу, %, урт, м												
	Төлөвлөлтийн түвшин, м	1565.921	1565.941	1566.031	1566.121	1566.136	1566.289						
Газрын өгөгдөл	Z-түвшин, м	1565.890	1565.921	1565.993	1566.082	1566.101	1566.233	1566.233	1566.325	1566.214	1566.210	1566.263	1566.389
	Зай, м	0.79	0.21	0.5	0.61	0.11	2.19	0.08	1.74	1.26	0.06	0.45	0.23

ПК 3+40.00

М 1:100

Төслийн өгөгдөл	Налуу, %, урт, м																
	Төлөвлөлтийн түвшин, м	1565.518	1565.820	1565.840	1565.930	1566.020	1566.035	1566.022									
Газрын өгөгдөл	Z-түвшин, м	1565.557	1565.518	1565.486	1565.480	1565.486	1565.499	1565.516	1565.596	1565.656	1565.737	1565.829	1565.884	1565.967	1565.972	1566.020	1566.022
	Зай, м	0.46	0.54	0.45	0.06	0.41	0.88	0.86	0.82	0.44	0.59	0.82	0.69	0.9	0.05	0.45	0.02

ПК 3+60.00

М 1:100

Төслийн өгөгдөл	Налуу, %, урт, м																	
	Төлөвлөлтийн түвшин, м	1565.511	1565.952	1565.972	1566.062	1566.152	1566.167	1566.582										
Газрын өгөгдөл	Z-түвшин, м	1565.517	1565.506	1565.511	1565.595	1565.658	1565.730	1565.741	1566.040	1566.048	1566.124	1566.251	1566.272	1566.510	1566.531	1566.554	1566.582	1566.609
	Зай, м	0.76	0.04	0.66	0.5	0.57	0.14	1.71	0.48	0.79	0.21	1.52	0.47	0.5	0.62	0.58	0.42	

ПК 3+80.00



СҮХБААТАР ДҮҮРЭГ, 20-Р ХОРОО, СЭЛЭЭ 1-Р ГУДАМЖ ТҮМЭН ШУВУУТ ХҮРТЭЛХ ГУДАМЖНЫ
ТООСЖИЛТЫГ БУУРУУЛЖ, ШАВАР ШАЛБААГ АРИЛГАЖ ДАЙРГАН ХУЧИЛТ ХИЙХ АЖЛЫН
ТЕХНИКИЙН ЗУРАГ ТӨСӨЛ

Б4 - 2

Захирал И.Өсөхбаяр
Инженер Б.Билэгжаргал
Гүйцэтгэсэн Э.Төгөлдөр
Шалгасан Ч.Амарболд

Хөндлөн огтлол
ЕГ шифр: 31-1/22
ТГ шифр: -

Масштаб
үе шат хуудас бүх хуудас
1 1 15
2022.10

М 1:100

Төслийн өгөгдөл	Налуу, ‰, урт, м	1:1.5 40 30		3.0		3.0		0.5 0.03											
	Төлөвлөлтийн түвшин, м	1565.643	1565.846	1565.866	1565.956	1565.956	1565.956	1566.046	1566.041										
Газрын өгөгдөл	Z-түвшин, м	1565.682	1565.619	1565.643	1565.648	1565.668	1565.718	1565.757	1565.781	1565.831	1565.878	1565.927	1565.931	1565.976	1566.021	1566.056	1566.061	1566.041	1566.010
	Зай, м	0.92	0.52	0.46	0.21	0.5	0.40	0.53	0.33	0.8	0.84	1.04	1.27	0.69	0.23	0.17	0.16	0.67	0.33

ПК 4+00.00

М 1:100

Төслийн өгөгдөл	Налуу, ‰, урт, м	1:1.5 40 30		3.0 3.0		3.0 3.0		0.06 1:1.5										
	Төлөвлөлтийн түвшин, м	1564.624	1565.039	1565.059	1565.149	1565.149	1565.149	1565.059	1565.039	1565.080								
Газрын өгөгдөл	Z-түвшин, м	1564.624	1564.622	1564.621	1564.621	1564.617	1564.731	1564.731	1564.850	1564.879	1565.005	1565.012	1565.039	1565.039	1565.075	1565.080	1565.080	1565.080
	Зай, м	1.0	0.62	0.5	0.37	0.42	1.23	0	1.17	0.17	2.08	0.19	0.37	0.5	0.5	0.96	1.0	

ПК 4+20.00

М 1:100

Төслийн өгөгдөл	Налуу, ‰, урт, м	1:1.5 40 30		3.0 3.0		3.0 3.0		0.5 0.17										
	Төлөвлөлтийн түвшин, м	1563.926	1564.063	1564.083	1564.173	1564.173	1564.173	1564.083	1564.063	1563.949								
Газрын өгөгдөл	Z-түвшин, м	1563.971	1563.926	1563.906	1563.857	1563.791	1563.894	1563.877	1563.861	1563.838	1563.866	1563.863	1563.802	1563.911	1563.918	1563.838	1563.838	1563.838
	Зай, м	0.54	0.46	0.2	0.5	0.67	1.29	0.51	0.52	0.74	0.63	0.92	0.48	0.23	0.2	0.3	0.17	1.0

ПК 4+40.00

М 1:100

Төслийн өгөгдөл	Налуу, ‰, урт, м	1:1.5 40 30		3.0 3.0		3.0 3.0		0.5 0.27										
	Төлөвлөлтийн түвшин, м	1563.194	1563.375	1563.395	1563.485	1563.485	1563.485	1563.395	1563.375	1563.195								
Газрын өгөгдөл	Z-түвшин, м	1563.194	1563.196	1563.194	1563.193	1563.191	1563.190	1563.145	1563.145	1563.110	1563.107	1563.108	1563.108	1563.118	1563.125	1563.195	1563.234	1563.241
	Зай, м	0.96	0.32	0.27	0.5	0.77	2.83	0	2.15	0.79	0.96	0.47	0.39	0.15	0.15	0.54	0.31	

ПК 4+60.00

М 1:100

Төслийн өгөгдөл	Налуу, ‰, урт, м	1:1.5 40 30		3.0 3.0		3.0 3.0		0.5 0.03										
	Төлөвлөлтийн түвшин, м	1562.471	1562.889	1562.909	1562.999	1562.999	1562.999	1562.909	1562.871									
Газрын өгөгдөл	Z-түвшин, м	1562.471	1562.496	1562.550	1562.605	1562.731	1562.972	1563.120	1563.128	1562.940	1562.874	1562.871	1562.871	1562.871	1562.871	1562.871	1562.871	1562.871
	Зай, м	0.88	0.5	0.5	1.17	1.83	1.12	0.45	1.43	0.5	0.5	0.65	0.35					

ПК 4+80.00



СҮХБААТАР ДҮҮРЭГ, 20-Р ХОРОО, СЭЛБЭЭ 1-Р ГУДАМЖ ТҮМЭН ШУВУУТ ХҮРТЭЛХ ГУДАМЖНЫ
ТООСЖИЛТЫГ БУУРУУЛЖ, ШАВАР ШАЛБААГ АРИЛГАЖ ДАЙРГАН ХУЧИЛТ ХИЙХ АЖЛЫН
ТЕХНИКИЙН ЗУРАГ ТӨСӨЛ

Б4 - 2

Захирал И.Өсөхбаяр
Инженер Б.Билэгжаргал
Гүйцэтгэсэн Э.Төгөлдөр
Шалгасан Ч.Амарболд

Хөндлөн огтлол
ЕГ шифр: 31-1/22
ТГ шифр: -

Масштаб
үе шат хуудас бүх хуудас
1 1 15
2022.10

М 1:100

Төслийн өгөгдөл	Налуу, ‰, урт, м	1:1,640/30		3.0 3.0		30/405		0.5 0.08	
	Төлөвлөлтийн түвшин, м	1561.951	1562.340	1562.360	1562.450	1562.360	1562.340	1562.302	
Газрын өгөгдөл	Z-түвшин, м	1561.892	1561.951	1561.998	1562.018	1562.049	1562.149	1562.185	1562.192
	Зай, м	0.46	0.58	0.25	0.23	0.82	0.16	0.36	0.63
				1.02		2.62		0.38	
								1562.312	
								1562.306	
								1562.301	
								1562.302	

ПК 5+00.00

М 1:100

Төслийн өгөгдөл	Налуу, ‰, урт, м	1:1,400/30		3.0 3.0		30/405		0.5 0.08	
	Төлөвлөлтийн түвшин, м	1561.447	1561.723	1561.743	1561.833	1561.743	1561.723	1561.671	
Газрын өгөгдөл	Z-түвшин, м	1561.329	1561.443	1561.447	1561.481	1561.521	1561.557	1561.572	
	Зай, м	0.89	0.60	0.41	0.5	0.44	0.09	2.46	0.07
				2.93		1561.642		1561.644	
								1561.673	
								1561.674	
								1561.672	
								1561.671	
								1561.668	

ПК 5+20.00

М 1:100

Төслийн өгөгдөл	Налуу, ‰, урт, м	1:405/30		3.0 3.0		30/405		0.5 0.1	
	Төлөвлөлтийн түвшин, м	1560.944	1561.097	1561.117	1561.207	1561.117	1561.097	1561.029	
Газрын өгөгдөл	Z-түвшин, м	1560.844	1560.963	1560.977	1561.030	1561.035	1561.063	1561.050	1561.031
	Зай, м	0.88	0.17	0.18	0.32	0.99	1.22	1.76	2.51
				0.49		0.5		0.5	
								1561.027	

ПК 5+40.00

М 1:100

Төслийн өгөгдөл	Налуу, ‰, урт, м	1:405/30		3.0 3.0		30/405		0.5 0.08	
	Төлөвлөлтийн түвшин, м	1560.356	1560.471	1560.491	1560.581	1560.491	1560.471	1560.416	
Газрын өгөгдөл	Z-түвшин, м	1560.342	1560.339	1560.356	1560.370	1560.372	1560.434	1560.459	1560.452
	Зай, м	0.7	0.7	0.17	0.46	0.64	1.76	1.24	0.19
				1.9		0.91		0.48	
								1560.412	
								1560.416	
								1560.416	
								1560.416	

ПК 5+60.00

М 1:100

Төслийн өгөгдөл	Налуу, ‰, урт, м	1:405/30		3.0 3.0		30/405		0.5 0.08	
	Төлөвлөлтийн түвшин, м	1559.702	1559.869	1559.889	1559.979	1559.889	1559.869	1559.813	
Газрын өгөгдөл	Z-түвшин, м	1559.702	1559.711	1559.714	1559.726	1559.751	1559.757	1559.822	1559.820
	Зай, м	1.0	0.25	0.49	2.38	0.62	0.15	2.67	0.18
								1559.815	
								1559.815	
								1559.815	
								1559.815	

ПК 5+80.00

 ГЕО УРБАН КОНСАЛТИНГ ХХК	СҮХБААТАР ДҮҮРЭГ, 20-Р ХОРОО, СЭЛБЭ 1-Р ГУДАМЖ ТҮМЭН ШУВУУТ ХҮРТЭЛХ ГУДАМЖНЫ ТООСЖИЛТЫГ БУУРУУЛЖ, ШАВАР ШАЛБААГ АРИЛГАЖ ДАЙРГАН ХУЧИЛТ ХИЙХ АЖЛЫН ТЕХНИКИЙН ЗУРАГ ТӨСӨЛ			Б4 - 2		
	Захирал	И.Өсөхбаяр		Хөндлөн огтлол		
	Инженер	Б.Билэгжаргал				
	Гүйцэтгэсэн	Э.Төгөлдөр	ЕГ шифр: 31-1/22	1	1	15
Шалгасан	Ч.Амарболд	ТГ шифр: -	2022.10			

М 1:100

Төслийн өгөгдөл	Налуу, ‰, урт, м	1:0.32 0.5		3.0 3.0		0.5 0.1	
	Төлөвлөлтийн түвшин, м	1559.092	1559.306	1559.326	1559.416	1559.326	1559.237
Газрын өгөгдөл	Z-түвшин, м	1559.092	1559.106	1559.122	1559.125	1559.166	1559.192
	Зай, м	1.0	0.32	0.37	0.13	2.29	0.64

ПК 6+00.00

М 1:100

Төслийн өгөгдөл	Налуу, ‰, урт, м	1:0.42 0.5		3.0 3.0		0.5 0.03	
	Төлөвлөлтийн түвшин, м	1558.504	1558.784	1558.804	1558.894	1558.804	1558.763
Газрын өгөгдөл	Z-түвшин, м	1558.504	1558.513	1558.516	1558.525	1558.600	1558.623
	Зай, м	1.0	0.42	0.09	0.18	1.44	0.41

ПК 6+20.00

М 1:100

Төслийн өгөгдөл	Налуу, ‰, урт, м	1:0.19 0.5		3.0 3.0		0.09 1:1.5	
	Төлөвлөлтийн түвшин, м	1558.153	1558.278	1558.298	1558.388	1558.298	1558.356
Газрын өгөгдөл	Z-түвшин, м	1558.094	1558.153	1558.164	1558.165	1558.232	1558.294
	Зай, м	0.99	0.97	0.42	0.5	1.09	0.93

ПК 6+40.00

М 1:100

Төслийн өгөгдөл	Налуу, ‰, урт, м	1:0.06 0.5		3.0 3.0		0.03 1:1.5	
	Төлөвлөлтийн түвшин, м	1557.730	1557.772	1557.792	1557.882	1557.792	1557.860
Газрын өгөгдөл	Z-түвшин, м	1557.687	1557.730	1557.733	1557.756	1557.796	1557.815
	Зай, м	0.66	0.94	0.66	0.5	0.89	1.91

ПК 6+60.00

М 1:100

Төслийн өгөгдөл	Налуу, ‰, урт, м	1:0.1 0.5		3.0 3.0		0.03 1:1.5	
	Төлөвлөлтийн түвшин, м	1557.195	1557.260	1557.280	1557.370	1557.280	1557.341
Газрын өгөгдөл	Z-түвшин, м	1557.196	1557.195	1557.195	1557.192	1557.181	1557.230
	Зай, м	0.5	0.5	0.45	1.28	0.68	1.04

ПК 6+80.00



СҮХБААТАР ДҮҮРЭГ, 20-Р ХОРОО, СЭЛБЭ 1-Р ГУДАМЖ ТҮМЭН ШУВУУТ ХҮРТЭЛХ ГУДАМЖНЫ
ТООСЖИЛТЫГ БУУРУУЛЖ, ШАВАР ШАЛБААГ АРИЛГАЖ ДАЙРГАН ХУЧИЛТ ХИЙХ АЖЛЫН
ТЕХНИКИЙН ЗУРАГ ТӨСӨЛ

Б4 - 2

Захирал	И.Өсөхбаяр	Хөндлөн огтлол	Масштаб		
Инженер	Б.Билэгжаргал		үе шат	хуудас	бүх хуудас
Гүйцэтгэсэн	Э.Төгөлдөр	ЕГ шифр: 31-1/22	1	1	15
Шалгасан	Ч.Амарболд	ТГ шифр: -	2022.10		

М 1:100

Төслийн өгөгдөл	Налуу, ‰, урт, м																														
	0.27		0.5		3.0		3.0		0.5		0.16																				
Газрын өгөгдөл	Төлөвлөлтийн түвшин, м																														
	1556.530		1556.528		1556.711		1556.731		1556.821		1556.731		1556.711		1556.604																
Газрын өгөгдөл	Z-түвшин, м																														
	1556.530		1556.528		1556.711		1556.731		1556.821		1556.731		1556.711		1556.604																
Газрын өгөгдөл	Зай, м																														
	0.78		0.22		0.27		0.5		1.3		1.21		0.49		0.61		1.79		0.6		0.36		1556.607		1556.605		1556.605		0.16		1.0

ПК 7+00.00

М 1:100

Төслийн өгөгдөл	Налуу, ‰, урт, м																						
	0.06		0.5		3.0		3.0		0.5		0.25												
Газрын өгөгдөл	Төлөвлөлтийн түвшин, м																						
	1556.085		1556.128		1556.148		1556.238		1556.148		1556.128		1556.085										
Газрын өгөгдөл	Z-түвшин, м																						
	1556.085		1556.083		1556.078		1556.006		1556.987		1555.928		1555.935		1555.952		1555.962		1555.974				
Газрын өгөгдөл	Зай, м																						
	1.0		0.33		0.17		2.56		0.44		1.31		1.69		0.09		0.41		0.25		0.31		0.69

ПК 7+20.00

М 1:100

Төслийн өгөгдөл	Налуу, ‰, урт, м																								
	1:1.5		40		30		3.0		3.0		30		40		1:1.5										
Газрын өгөгдөл	Төлөвлөлтийн түвшин, м																								
	1555.565		1555.540		1555.560		1555.650		1555.487		1555.560		1555.588		1555.588										
Газрын өгөгдөл	Z-түвшин, м																								
	1555.574		1555.565		1555.560		1555.495		1555.487		1555.560		1555.588		1555.588										
Газрын өгөгдөл	Зай, м																								
	0.11		0.89		0.31		0.99		0.56		1.13		0.73		0.69		1.22		0.37		0.31		0.49		1.0

ПК 7+40.00

М 1:100

Төслийн өгөгдөл	Налуу, ‰, урт, м																										
	0.16		0.5		3.0		3.0		0.5		0.15																
Газрын өгөгдөл	Төлөвлөлтийн түвшин, м																										
	1554.849		1554.963		1554.973		1555.063		1554.973		1554.953		1555.052														
Газрын өгөгдөл	Z-түвшин, м																										
	1554.849		1554.837		1554.838		1554.839		1554.816		1554.814		1554.833														
Газрын өгөгдөл	Зай, м																										
	1.0		0.16		0.28		0.22		0.56		2.44		0.21		0.57		1.8		0.42		0.27		0.73		0.43		1.0

ПК 7+60.00

М 1:100

Төслийн өгөгдөл	Налуу, ‰, урт, м																								
	0.17		0.5		3.0		3.0		0.5		0.15														
Газрын өгөгдөл	Төлөвлөлтийн түвшин, м																								
	1554.249		1554.366		1554.386		1554.476		1554.386		1554.366		1554.484												
Газрын өгөгдөл	Z-түвшин, м																								
	1554.249		1554.204		1554.192		1554.137		1554.140		1554.157		1554.239		1554.258		1554.391		1554.460		1554.484		1554.485		1554.535
Газрын өгөгдөл	Зай, м																								
	1.0		0.36		0.4		1.83		0.86		0.31		1.47		0.56		0.97		0.5		0.31		0.53		0.46

ПК 7+80.00

 <p>ГЕО УРБАН КОНСАЛТИНГ</p>	СҮХБААТАР ДҮҮРЭГ, 20-Р ХОРОО, СЭЛБЭ 1-Р ГУДАМЖ ТҮМЭН ШУВУУТ ХҮРТЭЛХ ГУДАМЖНЫ ТООСЖИЛТЫГ БУУРУУЛЖ, ШАВАР ШАЛБААГ АРИЛГАЖ ДАЙРГАН ХУЧИЛТ ХИЙХ АЖЛЫН ТЕХНИКИЙН ЗУРАГ ТӨСӨЛ						Б4 - 2		
	Захирал	И.Өсөхбаяр		Хөндлөн огтлол			Масштаб		
	Инженер	Б.Билэгжаргал		үе шат			хуудас бүх хуудас		
	Гүйцэтгэсэн	Э.Төгөлдөр		ЕГ шифр: 31-1/22			1 1 15		
Шалгасан	Ч.Амарболд		ТГ шифр: -			2022.10			

М 1:100

Төслийн өгөгдөл	Налуу, ‰, урт, м	0.03 0.5		3.0 3.0		0.5 0.06	
	Төлөвлөлтийн түвшин, м	1553.755 1553.759 1553.778 1553.804 1553.798		1553.888		1553.798 1553.778 1553.739	
Газрын өгөгдөл	Z-түвшин, м	1553.690	1553.755	1553.759	1553.778	1553.804	1553.798
	Зай, м	0.4	0.69	0.99	0.41	0.98	0.48

ПК 8+00.00

М 1:100

Төслийн өгөгдөл	Налуу, ‰, урт, м	0.5 3.0		3.0 3.0		0.5 0.40	
	Төлөвлөлтийн түвшин, м	1553.194 1553.195 1553.217		1553.301		1553.211 1553.191 1553.196	
Газрын өгөгдөл	Z-түвшин, м	1553.213	1553.189	1553.194	1553.195	1553.217	1553.244
	Зай, м	0.01	0.86	0.04	0.5	0.59	0.09

ПК 8+20.00

М 1:100

Төслийн өгөгдөл	Налуу, ‰, урт, м	0.06 0.5		3.0 3.0		0.5 1.15	
	Төлөвлөлтийн түвшин, м	1552.663 1552.661 1552.626		1552.716		1552.626 1552.606 1552.708	
Газрын өгөгдөл	Z-түвшин, м	1552.563	1552.561	1552.549	1552.536	1552.532	1552.538
	Зай, м	1.0	0.66	0.5	0.5	0.26	1.44

ПК 8+40.00

М 1:100

Төслийн өгөгдөл	Налуу, ‰, урт, м	0.42 0.5		3.0 3.0		0.05 1.15	
	Төлөвлөлтийн түвшин, м	1551.797 1551.781 1551.775		1552.076		1552.096 1552.076 1552.097	
Газрын өгөгдөл	Z-түвшин, м	1551.797	1551.781	1551.775	1551.774	1551.773	1551.775
	Зай, м	1.0	0.42	0.5	0.3	1.56	0.06

ПК 8+60.00

М 1:100

Төслийн өгөгдөл	Налуу, ‰, урт, м	0.29 0.5		3.0 3.0		0.5 0.14	
	Төлөвлөлтийн түвшин, м	1551.433 1551.433 1551.426		1551.644		1551.644 1551.624 1551.527	
Газрын өгөгдөл	Z-түвшин, м	1551.433	1551.437	1551.433	1551.426	1551.413	1551.389
	Зай, м	0.16	0.69	0.16	0.29	0.5	0.99

ПК 8+80.00



СҮХБААТАР ДҮҮРЭГ, 20-Р ХОРОО, СЭЛБЭ 1-Р ГУДАМЖ ТҮМЭН ШУВУУТ ХҮРТЭЛХ ГУДАМЖНЫ
ТООСЖИЛТЫГ БУУРУУЛЖ, ШАВАР ШАЛБААГ АРИЛГАЖ ДАЙРГАН ХУЧИЛТ ХИЙХ АЖЛЫН
ТЕХНИКИЙН ЗУРАГ ТӨСӨЛ

Б4 - 2

Захирал И.Өсөхбаяр

Инженер Б.Билэгжаргал

Гүйцэтгэсэн Э.Төгөлдөр

Шалгасан Ч.Амарболд

Хөндлөн огтлол

ЕГ шифр: 31-1/22

ТГ шифр: -

Масштаб

үе шат хуудас бүх хуудас

1 1 15

2022.10

М 1:100

Төслийн өгөгдөл	Налуу, ‰, урт, м														
	Төлөвлөлтийн түвшин, м	<p>0.32 0.5 3.0 3.0 0.5 0.17</p>													
Газрын өгөгдөл	Z-түвшин, м	1551.038	1551.038	1551.038	1551.037	1551.032	1551.038	1551.042	1551.041	1551.081	1551.110	1551.128	1551.134		
	Зай, м	0.54	0.29	0.17	0.32	0.5	1.1	0.32	1.58	1.0	0.65	0.55	0.81	0.5	0.17

ПК 9+00.00

М 1:100

Төслийн өгөгдөл	Налуу, ‰, урт, м												
	Төлөвлөлтийн түвшин, м	<p>0.17 0.5 3.0 3.0 0.5 0.07</p>											
Газрын өгөгдөл	Z-түвшин, м	1550.835	1550.841	1550.843	1550.850	1550.854	1550.931	1550.874	1550.850	1550.899	1550.902	1550.904	1550.905
	Зай, м	0.5	0.5	0.17	0.5	0.28	1.71	1.01	0.44	1.71	0.84	0.5	0.07

ПК 9+20.00

М 1:100

Төслийн өгөгдөл	Налуу, ‰, урт, м													
	Төлөвлөлтийн түвшин, м	<p>1.1 0.4 0.30 3.0 3.0 0.5 0.1</p>												
Газрын өгөгдөл	Z-түвшин, м	1550.850	1550.850	1550.858	1550.870	1550.881	1550.792	1550.773	1550.747	1550.677	1550.661	1550.663	1550.667	1550.689
	Зай, м	0.82	0.18	0.5	0.51	2.49	0.53	0.5	1.97	0.45	0.56	0.6	0.4	

ПК 9+40.00

М 1:100

Төслийн өгөгдөл	Налуу, ‰, урт, м												
	Төлөвлөлтийн түвшин, м	<p>0.39 0.5 3.0 3.0 0.5 0.12</p>											
Газрын өгөгдөл	Z-түвшин, м	1550.321	1550.317	1550.319	1550.344	1550.355	1550.422	1550.462	1550.465	1550.483	1550.493	1550.501	1550.503
	Зай, м	1.0	0.36	0.5	0.23	0.96	1.81	0.14	2.2	0.66	0.5	0.13	0.87

ПК 9+60.00

М 1:100

Төслийн өгөгдөл	Налуу, ‰, урт, м															
	Төлөвлөлтийн түвшин, м	<p>0.33 0.5 3.0 3.0 0.5 0.26</p>														
Газрын өгөгдөл	Z-түвшин, м	1550.216	1550.226	1550.238	1550.255	1550.306	1550.309	1550.336	1550.353	1550.345	1550.337	1550.336	1550.301	1550.270	1550.264	1550.272
	Зай, м	0.28	0.33	0.5	1.48	0.12	1.4	0.84	0.29	1.87	0.2	0.3	0.38	0.68	0.26	

ПК 9+80.00

 ГЕО УРБАН КОНСАЛТИНГ ХХК	СҮХБААТАР ДҮҮРЭГ, 20-Р ХОРОО, СЭЛБЭ 1-Р ГУДАМЖ ТҮМЭН ШУВУУТ ХҮРТЭЛХ ГУДАМЖНЫ ТООСЖИЛТЫГ БУУРУУЛЖ, ШАВАР ШАЛБААГ АРИЛГАЖ ДАЙРГАН ХУЧИЛТ ХИЙХ АЖЛЫН ТЕХНИКИЙН ЗУРАГ ТӨСӨЛ			Б4 - 2		
	Захирал	И.Өсөхбаяр	 	Хөндлөн огтлол		
	Инженер	Б.Билэгжаргал		Масштаб		
	Гүйцэтгэсэн	Э.Төгөлдөр	ЕГ шифр: 31-1/22	үе шат	хуудас	бүх хуудас
Шалгасан	Ч.Амарболд	ТГ шифр: -	1	1	15	
			2022.10			

М 1:100

Төслийн өгөгдөл	Налуу, ‰, урт, м												
	Төлөвлөлтийн түвшин, м	1550.200	1550.362	1550.382	1550.472	1550.472	1550.226	1550.225	1550.218	1550.382	1550.362	1550.303	1550.200
Газрын өгөгдөл	Z-түвшин, м	1550.200	1550.229	1550.229	1550.229	1550.229	1550.229	1550.229	1550.229	1550.229	1550.229	1550.229	1550.200
	Зай, м	1.0	0.24	0.38	1.0	0.32	1.69	0.28	1.55	0.25	0.6	0.5	1.0

ПК 10+00.00

М 1:100

Төслийн өгөгдөл	Налуу, ‰, урт, м												
	Төлөвлөлтийн түвшин, м	1550.066	1550.218	1550.238	1550.328	1550.328	1550.174	1550.174	1550.174	1550.328	1550.218	1550.174	1550.066
Газрын өгөгдөл	Z-түвшин, м	1550.066	1550.081	1550.115	1550.115	1550.115	1550.115	1550.115	1550.115	1550.115	1550.115	1550.115	1550.066
	Зай, м	1.0	0.23	0.5	1.0	0.29	1.94	0.32	1.55	0.25	0.6	0.5	1.0

ПК 10+20.00

М 1:100

Төслийн өгөгдөл	Налуу, ‰, урт, м												
	Төлөвлөлтийн түвшин, м	1549.851	1549.765	1549.765	1549.875	1549.875	1549.875	1549.875	1549.875	1549.875	1549.875	1549.875	1549.851
Газрын өгөгдөл	Z-түвшин, м	1549.851	1549.875	1549.875	1549.875	1549.875	1549.875	1549.875	1549.875	1549.875	1549.875	1549.875	1549.851
	Зай, м	1.0	0.13	0.34	1.28	0.2	1.52	0.85	0.59	1.56	0.44	0.52	0.94

ПК 10+40.00

М 1:100

Төслийн өгөгдөл	Налуу, ‰, урт, м												
	Төлөвлөлтийн түвшин, м	1548.603	1548.992	1549.012	1549.102	1549.102	1549.102	1549.102	1549.102	1549.102	1549.102	1549.102	1548.603
Газрын өгөгдөл	Z-түвшин, м	1548.674	1548.603	1548.547	1548.523	1548.519	1548.469	1548.463	1548.455	1548.451	1548.444	1548.437	1548.674
	Зай, м	0.25	0.75	0.58	2.78	0.25	0.22	0.66	0.91	1.78	0.44	0.66	1.0

ПК 10+60.00

М 1:100

Төслийн өгөгдөл	Налуу, ‰, урт, м												
	Төлөвлөлтийн түвшин, м	1547.783	1547.926	1547.946	1548.036	1548.036	1547.946	1547.926	1547.926	1547.946	1547.926	1547.783	1547.699
Газрын өгөгдөл	Z-түвшин, м	1547.699	1547.785	1547.785	1547.785	1547.785	1547.785	1547.785	1547.785	1547.785	1547.785	1547.785	1547.699
	Зай, м	0.27	0.43	0.5	1.4	0.54	1.03	0.92	0.84	0.76	0.56	0.28	0.41

ПК 10+80.00



СҮХБААТАР ДҮҮРЭГ, 20-Р ХОРОО, СЭЛБЭ 1-Р ГУДАМЖ ТҮМЭН ШУВУУТ ХҮРТЭЛХ ГУДАМЖНЫ
ТООСЖИЛТЫГ БУУРУУЛЖ, ШАВАР ШАЛБААГ АРИЛГАЖ ДАЙРГАН ХУЧИЛТ ХИЙХ АЖЛЫН
ТЕХНИКИЙН ЗУРАГ ТӨСӨЛ

Б4 - 2

Захирал И.Өсөхбаяр

Инженер Б.Билэгжаргал

Гүйцэтгэсэн Э.Төгөлдөр

Шалгасан Ч.Амарболд

Хөндлөн огтлол

ЕГ шифр: 31-1/22

ТГ шифр: -

Масштаб

үе шат хуудас бүх хуудас

1 1 15

2022.10

М 1:100

Төслийн өгөгдөл	Налуу, %, урт, м	0.14 0.5 3.0 3.0 3.0 1.40 1.5											
	Төлөвлөлтийн түвшин, м	1546.805 1546.896 1546.916 1547.006 1546.916 1546.896 1547.054											
Газрын өгөгдөл	Z-түвшин, м	1546.810 1546.805 1546.803 1546.798 1546.791 1546.779 1546.786 1546.818 1546.850 1546.856 1546.893 1546.977 1547.025 1547.045 1547.054 1547.070											
	Зай, м	0.51 0.49 0.14 0.5 0.64 0.46 0.78 0.33 0.78 0.15 0.43 1.21 1.21 0.5 0.24 0.42 0.58											

ПК 11+00.00

М 1:100

Төслийн өгөгдөл	Налуу, %, урт, м	0.34 0.5 3.0 3.0 3.0 1.40 0.08											
	Төлөвлөлтийн түвшин, м	1545.786 1545.788 1546.014 1546.034 1546.124 1546.034 1546.014 1545.963											
Газрын өгөгдөл	Z-түвшин, м	1545.782 1545.786 1545.788 1545.792 1545.796 1545.846 1545.881 1545.898 1545.925 1545.900 1545.921 1545.911 1545.943 1545.960 1545.963											
	Зай, м	0.59 0.41 0.34 0.5 0.40 0.57 1.21 0.82 1.21 0.27 0.23 0.37 0.92 0.5 0.98 1.0											

ПК 11+20.00

М 1:100

Төслийн өгөгдөл	Налуу, %, урт, м	0.49 0.5 3.0 3.0 3.0 1.40 1.5											
	Төлөвлөлтийн түвшин, м	1544.913 1544.917 1544.914 1545.240 1545.260 1545.350 1545.260 1545.240 1545.287											
Газрын өгөгдөл	Z-түвшин, м	1544.907 1544.913 1544.917 1544.914 1544.892 1544.872 1544.993 1545.105 1545.105 1545.118 1545.158 1545.157 1545.235 1545.281 1545.287 1545.328											
	Зай, м	0.49 0.51 0.41 0.08 0.5 0.46 1.1 1.19 0.25 0.5 0.86 0.57 0.23 0.85 0.57 0.45 0.55											

ПК 11+40.00

М 1:100


Төслийн өгөгдөл	Налуу, %, урт, м	0.29 0.5 3.0 3.0 3.0 1.40 0.18											
	Төлөвлөлтийн түвшин, м	1544.379 1544.571 1544.591 1544.681 1544.591 1544.571 1544.451											
Газрын өгөгдөл	Z-түвшин, м	1544.354 1544.379 1544.390 1544.409 1544.415 1544.221 1544.152 1544.268 1544.273 1544.290 1544.374 1544.400 1544.394 1544.414 1544.437 1544.440 1544.451											
	Зай, м	0.33 0.67 0.29 0.17 1.03 0.68 0.93 0.19 0.56 0.99 0.82 0.24 0.38 0.45 0.96 1.0											

ПК 11+60.00

М 1:100

Төслийн өгөгдөл	Налуу, %, урт, м	0.27 0.5 3.0 3.0 3.0 1.40 0.27											
	Төлөвлөлтийн түвшин, м	1543.830 1544.007 1544.027 1544.117 1544.027 1544.007 1543.825											
Газрын өгөгдөл	Z-түвшин, м	1543.833 1543.830 1543.825 1543.817 1543.793 1543.818 1543.821 1543.837 1543.824 1543.828 1543.830 1543.827 1543.825 1543.824											
	Зай, м	0.81 0.19 0.27 0.5 1.39 1.32 0.29 1.38 0.79 0.83 0.25 0.25 0.27 0.19 0.81											

ПК 11+80.00

 <p>ГЕО УРБАН КОНСАЛТИНГ ХӨХК</p>	СҮХБААТАР ДҮҮРЭГ, 20-Р ХОРОО, СЭЛБЭ 1-Р ГУДАМЖ ТҮМЭН ШУВУУТ ХҮРТЭЛХ ГУДАМЖНЫ ТООСЖИЛТЫГ БУУРУУЛЖ, ШАВАР ШАЛБААГ АРИЛГАЖ ДАЙРГАН ХУЧИЛТ ХИЙХ АЖЛЫН ТЕХНИКИЙН ЗУРАГ ТӨСӨЛ			Б4 - 2		
	Захирал	И.Өсөхбаяр	Хөндлөн огтлол	Масштаб		
	Инженер	Б.Билэгжаргал		үе шат	хуудас	бүх хуудас
	Гүйцэтгэсэн	Э.Төгөлдөр	ЕГ шифр: 31-1/22	1	1	15
Шалгасан	Ч.Амарболд	ТГ шифр: -	2022.10			

М 1:100

Төслийн өгөгдөл	Налуу, ‰, урт, м										
	0.19	0.5	3.0	3.0	0.5	0.23					
Газрын өгөгдөл	Төлөвлөлтийн түвшин, м										
	1543.414	1543.541	1543.561	1543.661	1543.561	1543.414	1543.385				
Газрын өгөгдөл	Z-түвшин, м										
	1543.414	1543.406	1543.385	1543.374	1543.330	1543.384	1543.429	1543.424	1543.418	1543.404	1543.391
Газрын өгөгдөл	Зай, м										
	1.0	0.19	0.5	0.27	1.68	1.05	0.87	0.7	0.87	0.56	0.5

ПК 12+00.00

М 1:100

Төслийн өгөгдөл	Налуу, ‰, урт, м										
	0.2	0.5	3.0	3.0	0.5	0.11					
Газрын өгөгдөл	Төлөвлөлтийн түвшин, м										
	1542.975	1543.106	1543.126	1543.216	1543.126	1543.106	1543.030				
Газрын өгөгдөл	Z-түвшин, м										
	1542.975	1542.974	1542.972	1542.979	1543.043	1542.987	1542.964	1542.977	1543.005	1543.025	1543.030
Газрын өгөгдөл	Зай, м										
	1.0	0.2	0.33	0.17	1.53	1.47	0.63	1.67	0.7	0.5	0.11

ПК 12+20.00

М 1:100

Төслийн өгөгдөл	Налуу, ‰, урт, м										
	0.1	0.5	3.0	3.0	0.5	0.16					
Газрын өгөгдөл	Төлөвлөлтийн түвшин, м										
	1542.713	1542.780	1542.800	1542.890	1542.800	1542.780	1542.671				
Газрын өгөгдөл	Z-түвшин, м										
	1542.716	1542.713	1542.712	1542.709	1542.692	1542.675	1542.672	1542.671			
Газрын өгөгдөл	Зай, м										
	0.59	0.5	3.0		3.0	0.5	0.16	1.0			

ПК 12+40.00

М 1:100

Төслийн өгөгдөл	Налуу, ‰, урт, м										
	0.19	0.5	3.0	3.0	0.5	0.21					
Газрын өгөгдөл	Төлөвлөлтийн түвшин, м										
	1542.444	1542.545	1542.565	1542.655	1542.565	1542.545	1542.407				
Газрын өгөгдөл	Z-түвшин, м										
	1542.447	1542.444	1542.443	1542.441	1542.426	1542.413	1542.411	1542.408	1542.407		
Газрын өгөгдөл	Зай, м										
	0.71	0.5	3.0		2.66	0.34	0.5	0.21	1.0		

ПК 12+60.00

М 1:100

Төслийн өгөгдөл	Налуу, ‰, урт, м										
	0.14	0.5	3.0	3.0	0.5	0.14					
Газрын өгөгдөл	Төлөвлөлтийн түвшин, м										
	1542.179	1542.270	1542.290	1542.380	1542.290	1542.270	1542.173				
Газрын өгөгдөл	Z-түвшин, м										
	1542.179	1542.179	1542.178	1542.178	1542.176	1542.174	1542.173	1542.173			
Газрын өгөгдөл	Зай, м										
	0.07	0.93	0.14	0.5	3.0		3.0	0.5	0.14	1.0	

ПК 12+80.00

 ГЕО УРБАН КОНСАЛТИНГ ХХК ТОО УРБАН КОНСАЛТИНГ ХХК	СҮХБААТАР ДҮҮРЭГ, 20-Р ХОРОО, СЭЛБЭ 1-Р ГУДАМЖ ТҮМЭН ШУВУУТ ХҮРТЭЛХ ГУДАМЖНЫ ТООСЖИЛТЫГ БУУРУУЛЖ, ШАВАР ШАЛБААГ АРИЛГАЖ ДАЙРГАН ХУЧИЛТ ХИЙХ АЖЛЫН ТЕХНИКИЙН ЗУРАГ ТӨСӨЛ			Б4 - 2		
	Захирал	И.Өсөхбаяр	 Хөндлөн огтлол	Масштаб		
	Инженер	Б.Билэгжаргал		үе шат	хуудас	бүх хуудас
	Гүйцэтгэсэн	Э.Төгөлдөр	 ТГ шифр: 31-1/22	1	1	15
Шалгасан	Ч.Амарболд	ТГ шифр: -		2022.10		

М 1:100

Төслийн өгөгдөл	Налуу, %, урт, м		0.11 0.5		3.0 3.0		30.40 1:1.5	
	Төлөвлөлтийн түвшин, м		1541.744 1541.820		1541.930		1541.840 1541.820 1541.875	
Газрын өгөгдөл	Z-түвшин, м		1541.602 1541.738 1541.744 1541.746 1541.755		1541.810		1541.864 1541.873 1541.875	
	Зай, м		0.02 0.7		3.0		3.0 0.5 1.0	

ПК 13+00.00

М 1:100

Төслийн өгөгдөл	Налуу, %, урт, м		0.17 0.5		3.0 3.0		30.40 0.09	
	Төлөвлөлтийн түвшин, м		1541.074 1541.096 1541.087		1541.295		1541.205 1541.185 1541.126	
Газрын өгөгдөл	Z-түвшин, м		1541.007 1541.074 1541.096 1541.087 1541.086 1540.962		1541.033 1541.043 1541.058 1541.072		1541.115 1541.124 1541.126 1541.129 1541.127	
	Зай, м		0.66 0.34 0.36 0.5		2.67		0.38 0.18 0.15 2.28 0.5 0.32 0.53	

ПК 13+20.00

М 1:100

Төслийн өгөгдөл	Налуу, %, урт, м		0.16 0.5		3.0 3.0		30.40 0.28	
	Төлөвлөлтийн түвшин, м		1540.262 1540.368		1540.478		1540.388 1540.368 1540.184	
Газрын өгөгдөл	Z-түвшин, м		1540.315 1540.290 1540.262 1540.247 1540.200 1540.198		1540.017 1540.078		1540.119 1540.133 1540.123 1540.149 1540.157 1540.175 1540.184	
	Зай, м		0.34 0.25 0.31 0.16 0.5 0.82		1.97 1.01		0.67 0.59 1.1 0.42 0.5 0.28 1.0	

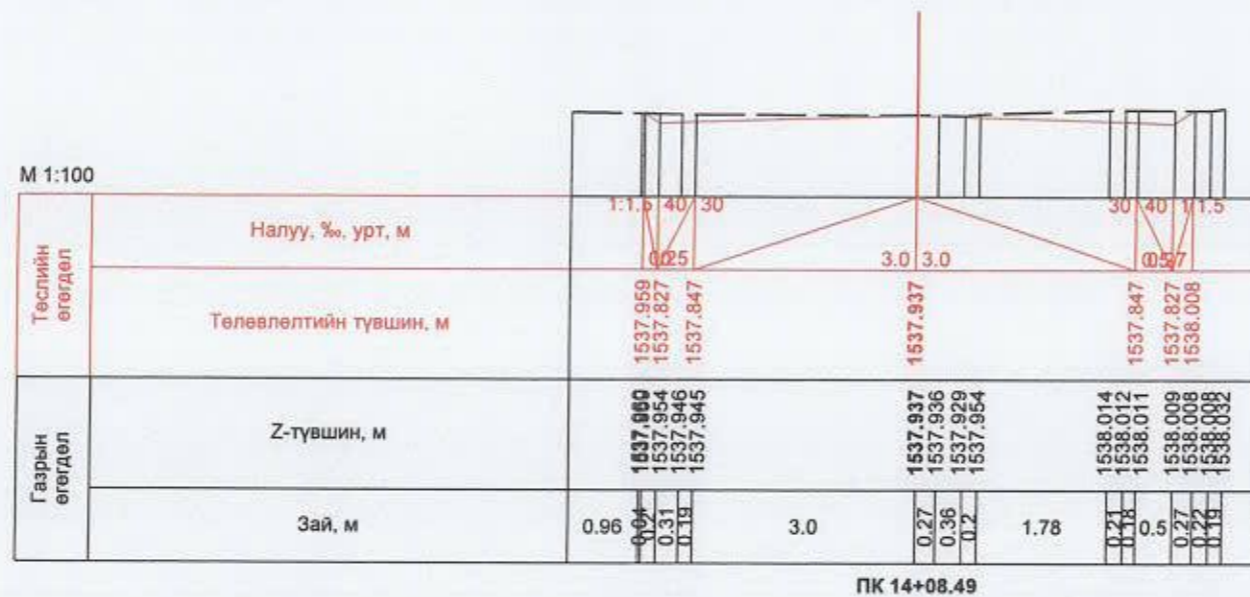
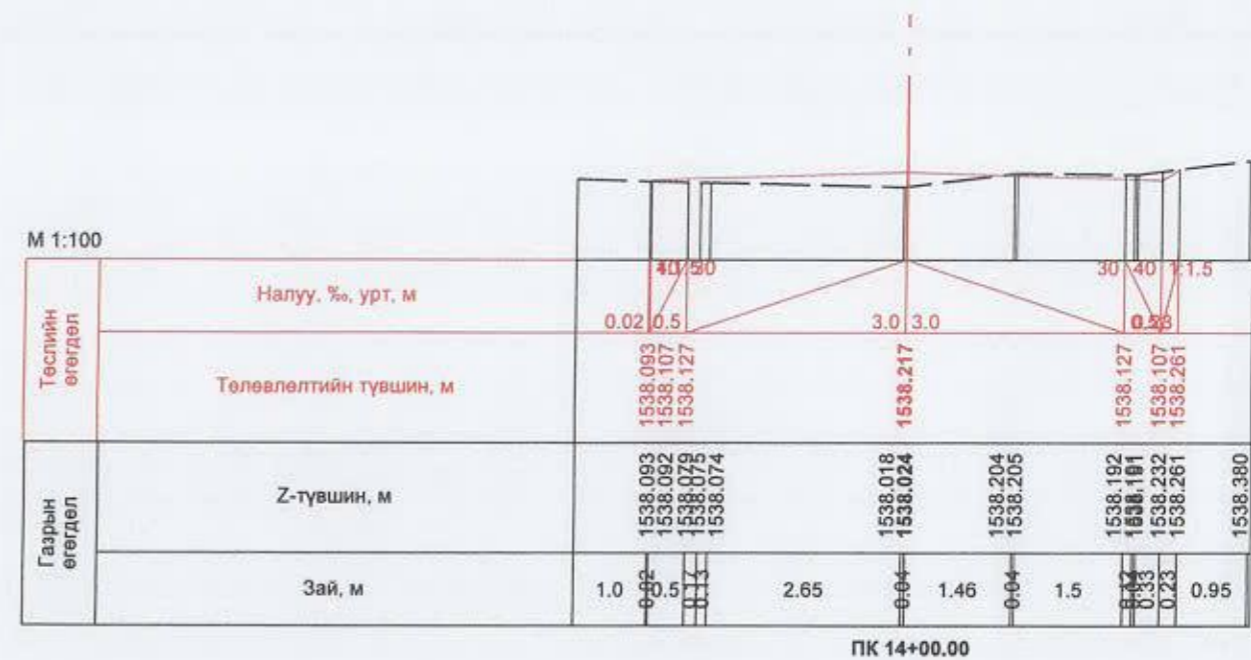
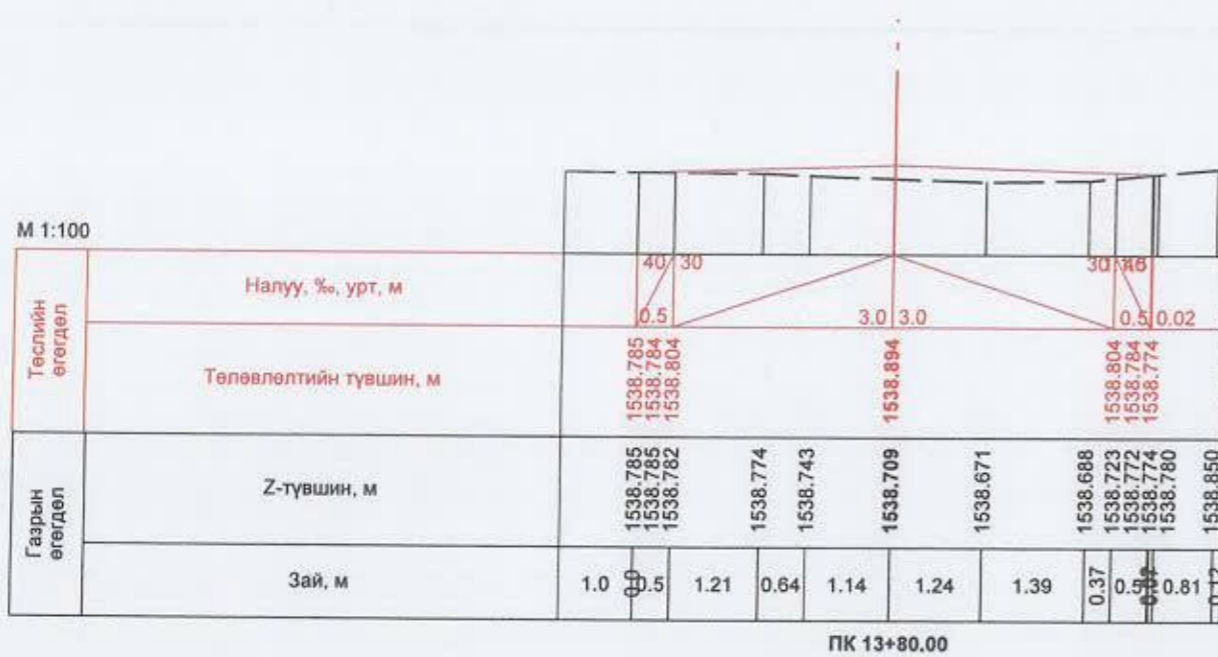
ПК 13+40.00

М 1:100

Төслийн өгөгдөл	Налуу, %, урт, м		1:1.5 40.30		3.0 3.0		30.40 0.25	
	Төлөвлөлтийн түвшин, м		1539.641 1539.644 1539.536 1539.556		1539.646		1539.556 1539.536 1539.367	
Газрын өгөгдөл	Z-түвшин, м		1539.641 1539.644 1539.651 1539.651 1539.589		1539.506		1539.439 1539.447 1539.466 1539.431 1539.388 1539.387 1539.369	
	Зай, м		1.0 0.16 0.44 0.69		2.3 1.85		0.43 0.3 0.42 0.5 0.25 0.21 0.68	

ПК 13+60.00

 <p>ГЕО УРБАН КОНСАЛТИНГ</p> <p>ТОО УРБАН КОНСАЛТИНГ ХӨХ</p>	СҮХБААТАР ДҮҮРЭГ, 20-Р ХОРОО, СЭЛБЭ 1-Р ГУДАМЖ ТҮМЭН ШУВУУТ ХҮРТЭЛХ ГУДАМЖНЫ ТООСЖИЛТЫГ БУУРУУЛЖ, ШАВАР ШАЛБААГ АРИЛГАЖ ДАЙРГАН ХУЧИЛТ ХИЙХ АЖЛЫН ТЕХНИКИЙН ЗУРАГ ТӨСӨЛ			Б4 - 2		
	Захирал	И.Өсөхбаяр	Хөндлөн огтлол	Масштаб		
	Инженер	Б.Билэгжаргал		үе шат	хуудас	бүх хуудас
	Гүйцэтгэсэн	Э.Төгөлдөр	ЕГ шифр: 31-1/22	1	1	15
Шалгасан	Ч.Амарболд	ТГ шифр: -	2022.10			



 ГЕО УРБАН КОНСАЛТИНГ ХХК "ГЕО УРБАН КОНСАЛТИНГ" ХХК	СҮХБААТАР ДҮҮРЭГ, 20-Р ХОРОО, СЭЛБЭ 1-Р ГУДАМЖ ТҮМЭН ШУВУУТ ХҮРТЭЛХ ГУДАМЖНЫ ТООСЖИЛТЫГ БУУРУУЛЖ, ШАВАР ШАЛБААГ АРИЛГАЖ ДАЙРГАН ХУЧИЛТ ХИЙХ АЖЛЫН ТЕХНИКИЙН ЗУРАГ ТӨСӨЛ			Б4 - 2				
	Захирал	И.Өсөхбаяр		Хөндлөн огтлол		Масштаб		
	Инженер	Б.Билэгжаргал				үе шат	хуудас	бүх хуудас
	Гүйцэтгэсэн	Э.Төгөлдөр		ЕГ шифр: 31-1/22		1	1	15
Шалгасан	Ч.Амарболд	ТГ шифр: -		2022.10				

Дэвсгэр зураг



PK+	X, M	Y, M	Z, M
0+00.000	5323852.253	649003.537	1575.405
0+20.000	5323832.293	649002.284	1575.247
0+40.000	5323812.332	649001.031	1574.858
0+60.000	5323792.371	648999.778	1574.156
0+77.101	5323775.304	648998.707	1573.386
0+80.000	5323772.411	648998.518	1573.261
1+00.000	5323752.483	648996.836	1572.48
1+20.000	5323732.622	648994.491	1571.831
1+24.885	5323727.773	648993.817	1571.693
1+40.000	5323712.821	648991.674	1571.316
1+60.000	5323693.023	648988.837	1570.934

Цэг	Өнцөгч орой		Координат		Эзэмшүүдийн нэр		Радиус, м		Эргэлтийн өнцөг, м		Асар	Руб	Өнцөгч оройн координат, м	Шугамын ур, м
	№	Х	У	Эзэмшүүд	Баазуу	Тягач	Тягач	Тягач	Тягач					
1-3	1	0	0.000	5323852.253	649003.537	---	---	---	---	---	---	---	---	---
60-1	1	1	1.911	5323761.441	648991.299	---	4°33'00"	600	23.91	47.79	0.48	0.03	180°59'30"	603.275
													180°00'00"	603.878

- Шинээр хийгдэх дайрган зам
- Шинээр хийгдэх дайрган хөвөө



СУХБААТАР ДҮҮРЭГ, 20-Р ХОРОО, СЭЛБЭЭ 1-Р ГУДАМЖ ТҮМЭН ШУВУУТ ХҮРТЭЛХ ГУДАМЖНЫ ТООСЖИЛТЫГ БУУРУУЛЖ, ШАВАР ШАЛБААГ АРИЛГАЖ ДАЙРГАН ХУЧИЛТ ХИЙХ АЖЛЫН ТЕХНИКИЙН ЗУРАГ ТӨСӨЛ

Захирал	И.Өсөхбаяр	Масштаб	1:500
Инженер	Б.Билэгжаргал	Зай хэмжээний зураг	1 1 9
Гүйцэтгэсэн Э.Төгөлдөр	ЭГ шифр: 31-1/22	Хуудас	Бүх хуудас
Шалгаасан Ч.Амарболд	ТГ шифр: -	Төсөл	Б5 - 1
		Төгсөх өдөр	2022.10

Дэвсгэр зурга



PK+	X, M	Y, M	Z, M
1+60.000	5323683.023	648888.837	1570.934
1+80.000	5323673.226	648985.989	1570.642
2+00.000	5323653.428	648983.162	1570.353
2+14.966	5323638.614	648981.039	1570.136
2+20.000	5323633.627	648980.346	1570.084
2+40.000	5323613.766	648978.006	1569.648
2+60.912	5323593.837	648976.329	1569.966
2+79.430	5323586.938	648975.904	1568.676
2+80.000	5323574.44	648975.206	1568.15
3+00.000	5323573.87	648975.174	1568.126
3+20.000	5323553.972	648973.216	1567.284
3+20.000	5323534.293	648969.675	1566.495
3+33.151	5323521.535	648966.494	1566.149

Цэг	Өмчийн орол			Координат			Элементүүдийн нэр			Эргэлтийн элемент, м			Алсруу	Руб	Өсгөлийн өнцөг, градус	Шурууны урт, м	
	№	М	К	X	Y	Z	Түвшин	Түвшин	Түвшин	Түвшин	Түвшин	Түвшин					
00-2	1	2	40.945	5323512.307	648977.302	4°0'34"	—	000	25.99	25.99	51.95	0.50	0.03	103°11'43"	103.3712	66.47	12.52
00-3	1	3	8.394	5323547.517	648973.703	—	12°18'43"	250	20.86	20.86	53.72	1.45	0.21	165°30'25"	103.19327	47.93	1.26

- Шинээр хийгдэх дайраан зам
- Шинээр хийгдэх дайраан хөвөө



СХУБААТАР ДҮҮРЭГ, 20-Р ХОРОО, СЭЛЭЗ 1-Р ГУДАМЖ ТҮМЭН ШУВУУТ ХҮРТЭЛХ ГУДАМЖНЫ
ТООСЖИЛТЫГ БУУРУУЛЖ, ШАВАР ШАЛГААГ АРИЛГАЖ ДАЙРГАН ХУЧИЛТ ХИЙХ АЖЛЫН
ТЕХНИКИЙН ЗУРАГ ТӨСӨЛ

Захирагч И.Өсөхбаяр
Инженер Б.Билэгжаргал
Гүйцэтгэсэн Э.Төгөлдөр
Шалгаан Ч.Амарболд

Зай хэмжээний зураг
ЕГ шифр: 31-1/22
ТГ шифр: -

Масштаб 1:500
1 2 9
2022.10

Б5 - 1

Дэвсгэр зураг



PK+	X, M	Y, M	Z, M
3+34.434	5323520.298	648966.151	1566.123
3+40.000	5323514.915	648964.738	1566.031
3+60.000	5323495.293	648960.907	1565.93
3+73.670	5323481.707	648959.425	1565.019
3+77.465	5323477.922	648959.142	1566.045
3+80.000	5323475.393	648958.975	1566.062
4+00.000	5323455.408	648959.157	1565.956
4+20.000	5323435.626	648961.994	1565.149
4+29.694	5323426.214	648964.311	1564.641
4+40.000	5323416.292	648967.097	1564.173
4+43.095	5323413.312	648967.933	1564.047
4+60.000	5323396.769	648971.343	1563.485
4+80.000	5323376.817	648972.332	1562.999
4+82.339	5323374.479	648972.23	1562.939

Цэв	Өндөрний орой			Координат		Эзэмшүүгийн нэр		Эргэлтийн элемент, м				Амант	Руб	Өндөрний оройн өсөлт х 200, м			
	№	PK	+	X	Y	ЭГН	Бурх	Тэнгис	Тэнгис эргэлт	Бөсгөр	Доёр						
Ө0-4	1	3	54.115	5323501.333	648960.868	11°14'24"	—	200	19.66	19.05	30.24	0.97	0.13	184°160'17"	405.4°10'	49.66	3.8
Ө0-5	1	4	3.847	5323481.814	648957.179	19°57'00"	—	150	20.38	20.38	52.23	2.3	0.53	164°190'17"	406.15°41'	59.58	13.4
Ө0-6	1	4	62.864	5323394.25	648972.285	—	18°44'17"	120	19.8	19.8	30.24	1.62	0.35	163°03'17"	408.3°3'	150.31	57.48

- Шинээр хийгдэх дайраан зам
- Шинээр хийгдэх дайраан хөвөө



СХБААТАР ДҮҮРЭГ, 20-Р ХОРОО, СЭЛБЭ 1-Р ГУДАМЖ ТҮМЭН ШУВУТ ХҮРТЭЛХ ГУДАМЖНЫ
 ТООСЖИЛТЫГ БУУРУУЛЖ, ШАВАР ШАЛБААГ АРИЛГАЖ ДАЙРАГН ХУЧИЛТ ХИЙХ АЖЛЫН
 ТЕХНИКИЙН ЗУРАГ ТӨСӨЛ

Захирагч	И.Өсөхбаяр	Зай хэмжээний зураг
Инженер	Б.Билэгжаргал	
Гүйцэтгэсэн Э.Төгөлдөр		
Шалгасан	Ч.Амарболд	ТГ шифр: -

55 - 1	
Масштаб: 1:500	
1	3
9	
2022.10	

Дэвсгэр зураг



PK+	X, м	Y, м	Z, м
5+00.000	5323356.844	648971.289	1562.45
5+20.000	5323336.872	648970.223	1561.833
5+39.823	5323317.078	648969.167	1561.212
5+40.000	5323316.901	648969.157	1561.207
5+60.000	5323296.934	648968.01	1560.581
5+80.000	5323276.977	648966.703	1559.979
6+00.000	5323257.031	648965.237	1559.416
6+20.000	5323237.087	648963.611	1558.894
6+40.000	5323217.177	648961.826	1558.388

Цэг	Өнцгийн орой		Эзлэмжүүдийн нэр		Эргэлтийн эзлэмж, м	Азлуул	Үүд	Өнцгийн оройн зохицоо ур, м								
	№	PK	Х	Y					Төрөл	Биеэнтөр						
00-7	1	6	21548	5323335.160	648964.790	3°45'30"	2500	82.03	82.03	185.99	1.35	0.05	168.4846	028.6749	322.11	238.05

- Шинээр хийгдэх дайраг зам
- Шинээр хийгдэх дайраг хөвөө



СХБААТАР ДҮҮРЭГ, 20-Р ХОРОО, СЭЛБЭ 1-Р ГУДАМЖ ТҮМЭН ШУВУТ ХҮРТЭЛХ ГУДАМЖНЫ ТООСЖИЛТЫГ БУУРУУЛЖ, ШАВАР ШАЛБААГ АРИЛГАЖ ДАЙРАГ ХУЧИЛТ ХИЙХ АЖЛЫН ТЕХНИКИЙН ЗУРАГ ТӨСӨЛ

Масштаб 1:500	
уе шат	хуудас бүх хуудас
1	4
9	
2022.10	

Захирал И.Өсөхбаяр
 Инженер Б.Билэгжаргал
 Гүйцэтгэсэн Э.Төгөлдөр
 Шалгасан Ч.Амарболд

Зай хэмжээний зураг
 ЕГ шифр: 31-1/22
 ТГ шифр: -

Дэвсгэр зураг



PK+	X, M	Y, M	Z, M
6+60.000	5323197.271	648959.881	1557.882
6+80.000	5323177.383	648957.777	1557.37
7+00.000	5323157.511	648955.514	1556.921
7+03.815	5323153.723	648955.065	1556.712
7+20.000	5323137.652	648953.144	1556.238
7+40.000	5323117.793	648950.772	1555.65
7+60.000	5323097.934	648948.399	1555.063
7+80.000	5323078.076	648946.028	1554.476
8+00.000	5323058.217	648943.654	1553.888
8+20.000	5323038.358	648941.281	1553.301

- Шинээр хийгдэх дайраг зам
- Шинээр хийгдэх дайраг хөвөө



СХБААТАР ДҮҮРЭГ, 20-Р ХОРОО, СЭЛЭЗ 1-Р ГУДАМЖ ТҮМЭН ШУВУУТ ХҮРТЭЛХ ГУДАМЖНЫ
 ТООСЖИЛТЫГ БУУРУУЛЖ, ШАВАР ШАЛБААГ АРИЛГАЖ ДАЙРАГАН ХУЧИЛТ ХИЙХ АЖЛЫН
 ТЕХНИКИЙН ЗУРАГ ТӨСӨЛ

Захирал	И.Өсөхбаяр	Зай хэмжээний зураг	Масштаб 1:500
Инженер	Б.Билэгжаргал		
Гүйцэтгэсэн	Э.Төгөлдөр		
Шалгасан	Ч.Амарболд	ЕГ шифр: 31-1/22	1
		ТГ шифр: -	5
			9
			2022.10

Б5 - 1

Дэвсгэр зураг



PK+	X, M	Y, M	Z, M
8+20.000	5323038.358	648941.281	1553.301
8+40.000	5323018.499	648938.908	1552.716
8+60.000	5322998.641	648936.536	1552.186
8+80.000	5322978.782	648934.163	1551.734
9+00.000	5322958.923	648931.79	1551.359
9+20.000	5322939.064	648929.418	1551.063
9+31.861	5322927.287	648928.011	1550.924
9+40.000	5322919.165	648927.595	1550.845
9+55.616	5322903.761	648929.674	1550.723
9+60.000	5322899.544	648931.073	1550.69
9+62.551	5322897.09	648931.771	1550.671

Цэг	Өмчлөгч өрш		Кординат		Эзэмшүүдийн гэр		Эргэлтийн элемент, м				Ашигт	Руб	Внешний фронт дотордо х хайр, м	Шуугийн урт, м	
	м	к	X	Y	эзэмшүүлэгч	агуу	радиус	тангас	тангас	дотордо					дотор
60-Б	1	0	43.896	5322915.337	648928.563	22°11'03"	00	12.04	12.04	23.75	1.2	0.32	154°07'44"	30.70	6.94
60-В	1	0	74.370	5322865.723	648935.003	—	14°37'44"	11.82	11.82	25.5	0.77	0.13	170°05'28"	72.85	40.7

Шинээр хийгдэх дайраан зам
Шинээр хийгдэх дайраан хөвөө



ТЕО УРБАН КОНСАЛТИНГ ХОХ

Захирал И.Өсөхбаяр
Инженер Б.Билэгжаргал
Гүйцэтгэсэн Э.Төгөлдөр
Шалгаан Ч.Амарболд

СХУБААТАР ДҮҮРЭГ, 20-Р ХОРОО, СЭЛЭЭ 1-Р ГУДАМЖ ТҮМЭН ШУВУУТ ХҮРТЭЛХ ГУДАМЖНЫ ТООСЖИЛТЫГ БУУРУУЛЖ ШАВАР ШАЛБААГ АРИЛГАЖ ДАЙРААН ХУЧИЛТ ХИЙХ АЖЛЫН ТЕХНИКИЙН ЗУРАГ ТӨСӨЛ

Зай хэмжээний зураг
ЕГ шифр: 31-1/22
ТГ шифр: -

Масштаб 1:500
хуудас 1
уе шат 6
Рух хуудас 9

Б5 - 1
2022.10

Дэвсгэр зураг



PK+	X, M	Y, M	Z, M
9+80.000	5322879.95	648934.891	1550.556
9+86.054	5322873.905	648935.19	1550.525
10+00.000	5322859.96	648935.411	1550.472
10+20.000	5322839.963	648935.729	1550.328
10+35.749	5322824.216	648935.978	1549.998
10+40.000	5322820.031	648936.643	1549.875
10+54.948	5322810.017	648946.903	1549.328
10+57.444	5322809.34	648949.305	1549.219
10+60.000	5322808.44	648951.695	1549.102
10+77.726	5322794.058	648960.208	1548.163
10+80.000	5322791.788	648960.08	1548.036
11+00.000	5322771.82	648958.953	1547.008
11+20.000	5322751.951	648957.826	1546.124
11+40.000	5322731.883	648956.699	1545.35
11+48.582	5322723.315	648956.215	1545.05

Цэг	Өсгийг орой		Координат		Элементүүсийгээр		Радиус, м	Эргэлтийн элемент, м			Алангу	Гууд	Өсгийн хослол х тэй, м	Шуруун урт, м				
	№	PK	X	Y	ЭНН	ӨЗҮН		талын талын	талын талын	талын талын								
90-8	1	9	74.370	5322805.722	648935.003	---	14°57'45"	90	11.82	11.82	23.5	0.77	0.13	179°02'58"	0.8	0°56'	72.88	49.7
90-10	2	10	46.918	5322813.05	648936.156	73°20'00"	---	15	11.17	11.17	19.2	3.7	3.14	109°02'22"	0.8	7°41'	25.7	2.5
90-11	2	10	09.877	5322808.072	648990.000	---	77°26'28"	15	12.03	12.03	20.28	4.23	3.78	183°13'51"	0.8	3°14'	107.3	70.86

- Шинээр хийгдэх дайраг зам
- Шинээр хийгдэх дайраг хөвөө



СХБАЛААР ДҮҮРЭГ, 20-Р ХОРОО, СЭЛБЭ 1-Р ГУДАМЖ ТҮМЭН ШУВУТ ХҮРТЭЛХ ГУДАМЖНЫ
 ТООСЖИЛТЫГ БУУРУУЛЖ, ШАВАР ШАЛБААГ АРИЛГАЖ ДАЙРГАН ХУЧИЛТ ХИЙХ АЖЛЫН
 ТЕХНИКИЙН ЗУРАГ ТӨСӨЛ

Захирал	И.Өсөхбаяр	Зай хэмжээний зураг	Масштаб 1:500
Инженер	Б.Билэгжаргал		
Гүйцэтгэсэн Э.Төгөлдөр	Ч.Амарболд		
Шалгасан	Ч.Амарболд	ЕГ шифр: 31-1/22	ТГ шифр: -
		1	7
		1	9
		2022.10	

Б5 - 1

Дэвсгэр зураг



Шг	Өнцгийн орой		Кординат		Замнамгуудын нэр		Эргэлтийн элемент, м				Ашигт	Руб	Башын оройн координат х, у, м	Шугуурч урт, м			
	№	№	X	Y	Эхний радиус, м	Өнцөг зэрлэг, °	Төгсгөл ис	Домр	Төвөгс	Тэнгис					Домр		
ӨО-12	2	11	72.904	5322094.941	64604.839	0°18'10"	---	300	24.41	24.41	48.72	0.09	175°55'20"	605, 0°-4"	58.35	1.1	
ӨО-13	2	12	28.432	5322042.714	646050.822	---	10°08'05"	300	31.03	31.03	01.91	1.37	184°03'20"	605, 4°-4"	174.22	148.18	
Т.Т	2	14	0.487	5322483.947	646048.131	---	---	---	---	---	---	---	---	---	---	---	---

PK+	X, M	Y, M	Z, M
11+48.582	5322723.315	648956.215	1545.05
11+60.000	5322711.906	648955.788	1544.681
11+80.000	5322691.912	648956.089	1544.117
11+97.299	5322674.666	648957.422	1543.711
11+98.398	5322673.574	648957.538	1543.697
12+00.000	5322671.98	648957.704	1543.651
12+20.000	5322652.038	648956.16	1543.216
12+40.000	5322632.041	648959.474	1542.89
12+60.000	5322612.061	648958.646	1542.655
12+80.304	5322611.758	648958.624	1542.651
12+80.000	5322592.111	648957.23	1542.38
13+00.000	5322572.161	648955.813	1541.93

- Шинээр хийгдэх дайраг зам
- Шинээр хийгдэх дайрагн хөвөө





Сүхбаатар дүүрэг, 20-р хороо, сэлгээ 1-р гудамж тэмэн шувуут хүртэлх гудамжны тоосжилтыг бууруулж, шавар шалбааг арилгаж дайрагн хучилт хийх ажлын техникийн зураг төсөл		Б5 - 1	
Захирагч	И.Өсөхбаяр	Зай хэмжээний зураг	Масштаб 1:500
Инженер	Б.Билэгжаргал		
Гүйцэтгэсэн	Э.Төгөлдөр	ЕГ шифр: 31-1/22	уе шат хуудас бүх хуудас
Шалгаан	Ч.Амарболд	ТТ шифр: -	1 8 9
			2022.10

Дэвсгэр зураг



FK+	X, M	Y, M	Z, M
13+00.000	5322572.161	648955.813	1541.93
13+20.000	5322552.212	648954.397	1541.295
13+40.000	5322532.262	648952.981	1540.478
13+60.000	5322512.312	648951.565	1539.646
13+80.000	5322492.362	648950.148	1538.894
14+00.000	5322472.412	648948.732	1538.217
14+08.487	5322463.947	648948.131	1537.937

-  Шинээр хийгдэх дайрган зам
-  Шинээр хийгдэх дайрган хөвөө



СХУБААТАР ДҮҮРЭГ, 20-Р ХОРОО, СЭЛБЭ 1-Р ГУДАМЖ ТҮМЭН ШУВУУГ ХҮРТЭЛХ ГУДАМЖНЫ
 ТООСЖИЛТЫГ БУУРУУЛЖ, ШАВАР ШАЛБААГ АРИЛГАЖ ДАЙРГАН ХУЧИЛТ ХИЙХ АЖЛЫН
 ТЕХНИКИЙН ЗУРАГ ТӨСӨЛ

Захирал И.Өсөхбаяр
 Инженер Б.Билгэжаргал
 Гүйцэтгэсэн Э.Төгөлдөр
 Шалгаасан Ч.Амарболд

Зай хэмжээний зураг
 ЕГ шифр: 31-1/22
 ТГ шифр: -

Б5 - 1
 Масштаб 1:500
 үе шат хуудас бүх хуудас
 1 9 9
 2022.10

**СҮХБААТАР ДҮҮРЭГ, 20-Р ХОРОО, СЭЛБЭ 1-Р ГУДАМЖ ТҮМЭН ШУВУУТ ХҮРТЭЛХ ГУДАМЖНЫ ТООСЖИЛТЫГ
БУУРУУЛЖ, ШАВАР ШАЛБААГ АРИЛГАЖ ХАЙРГАН ХУЧИЛТ ХИЙХ АЖЛЫН ТОО ХЭМЖЭЭ**

Д/д	Ажлын нэр	Хэмжих нэгж	Ажлын тоо	Тайлбар
1. Талбайн цэвэрлэгээ				
1.1	Замын трассыг сэргээх	км	1.41	Тайлбар бичиг
1.2	Тохиромжгүй материалыг ухаж зайлуулах	м3	4112.5	Тайлбар бичиг
2. Хучилтын ажил				
2.1	Техникийн шаардлагад заасны дагуу ул хөрсийг индүүдэж нягтруулах	м3	2070.47	Талбайг тооцож тодорхойлов.
2.2	Техникийн шаардлагад заасны дагуу зохистой найрлага бүхий хөлдөлтөөс хамгаалах үе хийх	м3	3464.54	Талбайг тооцож тодорхойлов.
2.3	Техникийн шаардлагад заасны дагуу зохистой ширхэглэл бүхий хайрган хучилт хийх, хөвөөний хамт / h=20см/	м3	2131.87	Талбайг тооцож тодорхойлов.

 <p>ГЕО УРБАН КОНСАЛТИНГ ХХК ГЕО УРБАН КОНСАЛТИНГ ХХК</p>	СҮХБААТАР ДҮҮРЭГ, 20-Р ХОРОО, СЭЛБЭ 1-Р ГУДАМЖ ТҮМЭН ШУВУУТ ХҮРТЭЛХ ГУДАМЖНЫ ТООСЖИЛТЫГ БУУРУУЛЖ, ШАВАР ШАЛБААГ АРИЛГАЖ ДАЙРГАН ХУЧИЛТ ХИЙХ АЖЛЫН ТЕХНИКИЙН ЗУРАГ ТӨСӨЛ			Б6 - 1			
	Захирал	И.Өсөхбаяр		Тоо хэмжээ	Масштаб		
	Инженер	Б.Билэгжаргал			үе шат	хуудас	бүх хуудас
	Гүйцэтгэсэн	Э.Төгөлдөр		ЕГ шифр: 31-1/22	1	1	1
Шалгасан	Ч.Амарболд		ТГ шифр: -	2022.10			