

ЗАХИАЛАГЧ БАЙГУУЛЛАГА:

СҮХБААТАР ДҮҮРГИЙН ЗАСАГ ДАРГЫН
ТАМГЫН ГАЗАР



ЗУРАГ ТӨСЛИЙН БАЙГУУЛЛАГА:

"ГЕО УРБАН КОНСАЛТИНГ" ХХК



СҮХБААТАР ДҮҮРЭГ, 20-Р ХОРОО, ЦЭЭНЭ 2-Р ГУДАМЖНААС ДАВААТЫН АМ ХҮРТЭЛХ ТООСЖИЛТЫГ
БУУРУУЛЖ, ШАВАР ШАЛБААГ АРИЛГАЖ ДАЙРГАН ХУЧИЛТ ХИЙХ АЖЛЫН ТЕХНИКИЙН ЗУРАГ ТӨСӨЛ

Зургийн шифр - 31-3/22



2022 он



Байршлын тойм зураг



 ГЕО УРБАН КОНСАЛТИНГ УЕО УРБАН КОНСАЛТИНГ ХХК	СҮХБААТАР ДҮҮРЭГ, 20-Р ХОРОО, ЦЭЭНЭ 2-Р ГУДАМЖНААС ДАВААТЫН АМ ХҮРТЭЛХ ТООСЖИЛТЫГ БУУРУУЛЖ, ШАВАР ШАЛБААГ АРИЛГАЖ ДАЙРГАН ХУЧИЛТ ХИЙХ АЖЛЫН ТЕХНИКИЙН ЗУРАГ ТӨСӨЛ			Б1 - 1			
	Захирал	И. Өсөхбаяр	<i>[Signature]</i>	Байршлын тойм зураг		Масштаб	
	Инженер	Б.Билэгжаргал	<i>[Signature]</i>			үе шат	
Гүйцэтгэсэн	Э.Төгөлдөр	<i>[Signature]</i>	ЕГ шифр: 31-3/22		хуудас		
Шалгасан	Ч.Амарболд	<i>[Signature]</i>	ТГ шифр: -		бүх хуудас		
					1	1	1
					2022.10		

СҮХБААТАР ДҮҮРЭГ, 20-Р ХОРОО, ЦЭЭНЭ 2-Р ГУДАМЖНААС ДАВААТЫН АМ ХҮРТЭЛХ ТООСЖИЛТЫГ БУУРУУЛЖ,
ШАВАР ШАЛБААГ АРИЛГАЖ ДАЙРГАН ХУЧИЛТ ХИЙХ АЖЛЫН ТЕХНИКИЙН ЗУРАГ ТӨСӨЛ



-  Шинээр хийгдэх дайрган зам
-  Шинээр хийгдэх дайрган хөвөө

ЗӨВШӨӨРӨЛЦСӨН.

"СҮХБААТАР ДҮҮРГИЙН ЗАСАГ ДАРГЫН ТАМГЫН
ГАЗАР"-ын дарга

[Handwritten signature]
..... /Н.ЭНХБОЛД/

"СҮХБААТАР ДҮҮРГИЙН 20 ДУГААР ХОРОО"-ны
Засаг дарга

[Handwritten signature]
..... /С.НЭРГҮЙ/

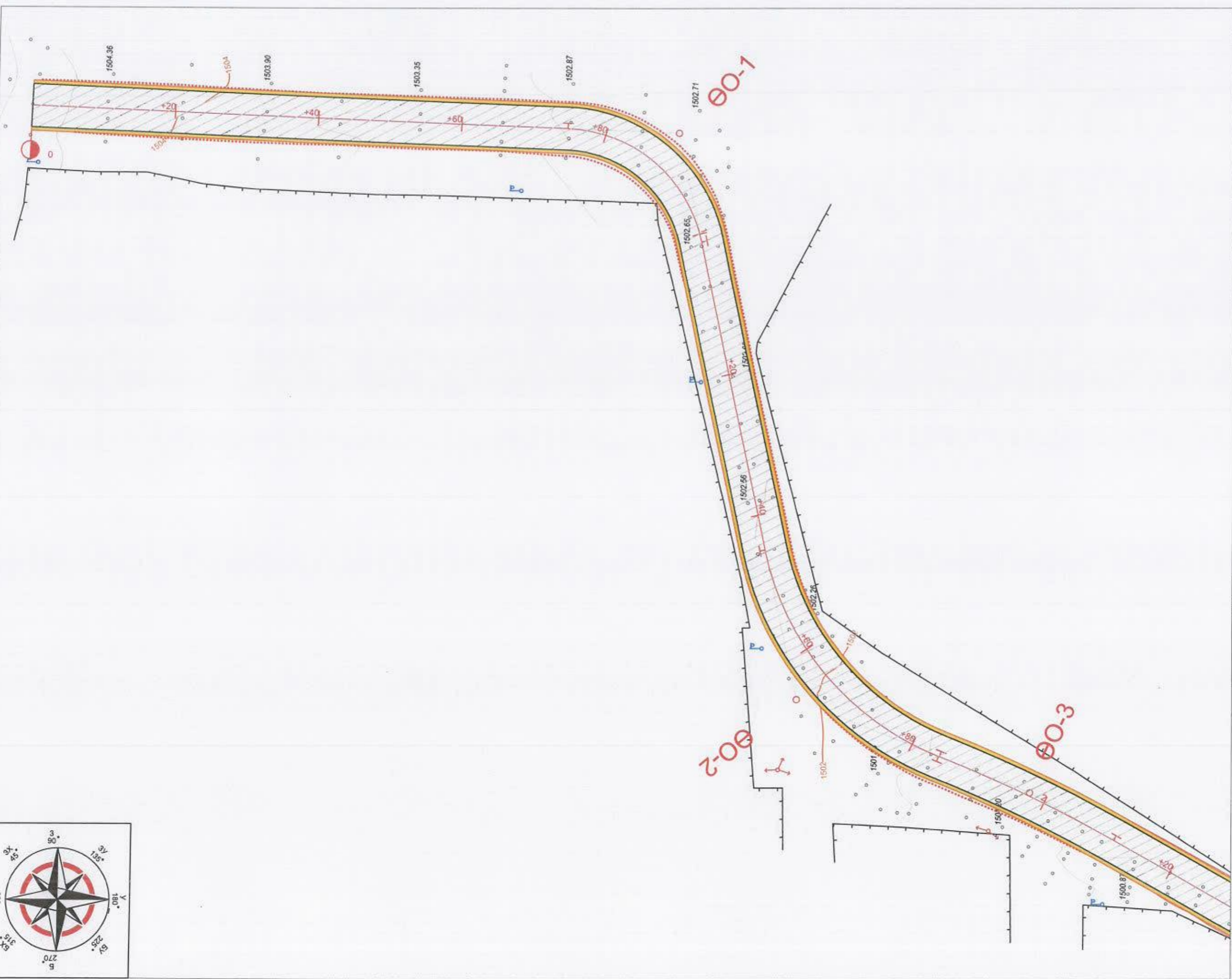
БОРОЛВСРУУЛСАН



"ГЕО УРБАН КОНСАЛТИНГ ХХК"-ийн Захирал

[Handwritten signature]
..... /И.ӨСӨХБАЯР/

 ГЕО УРБАН КОНСАЛТИНГ ХХК "ГЕО УРБАН КОНСАЛТИНГ ХХК"	СҮХБААТАР ДҮҮРЭГ, 20-Р ХОРОО, ЦЭЭНЭ 2-Р ГУДАМЖНААС ДАВААТЫН АМ ХҮРТЭЛХ ТООСЖИЛТЫГ БУУРУУЛЖ, ШАВАР ШАЛБААГ АРИЛГАЖ ДАЙРГАН ХУЧИЛТ ХИЙХ АЖЛЫН ТЕХНИКИЙН ЗУРАГ ТӨСӨЛ			Б2 - 1		
	Захирал	И.Өсөхбаяр	<i>[Signature]</i>	Зөвшилцөх нүүр		
	Инженер	Б.Билэгжаргал	<i>[Signature]</i>	үе шат	хуудас	бүх хуудас
	Гүйцэтгэсэн	Э.Төгөлдөр	<i>[Signature]</i>	1	1	1
	Шалгасан	Ч.Амарболд	<i>[Signature]</i>	ТГ шифр: -		2022.10

Дэвсгэр зургаг

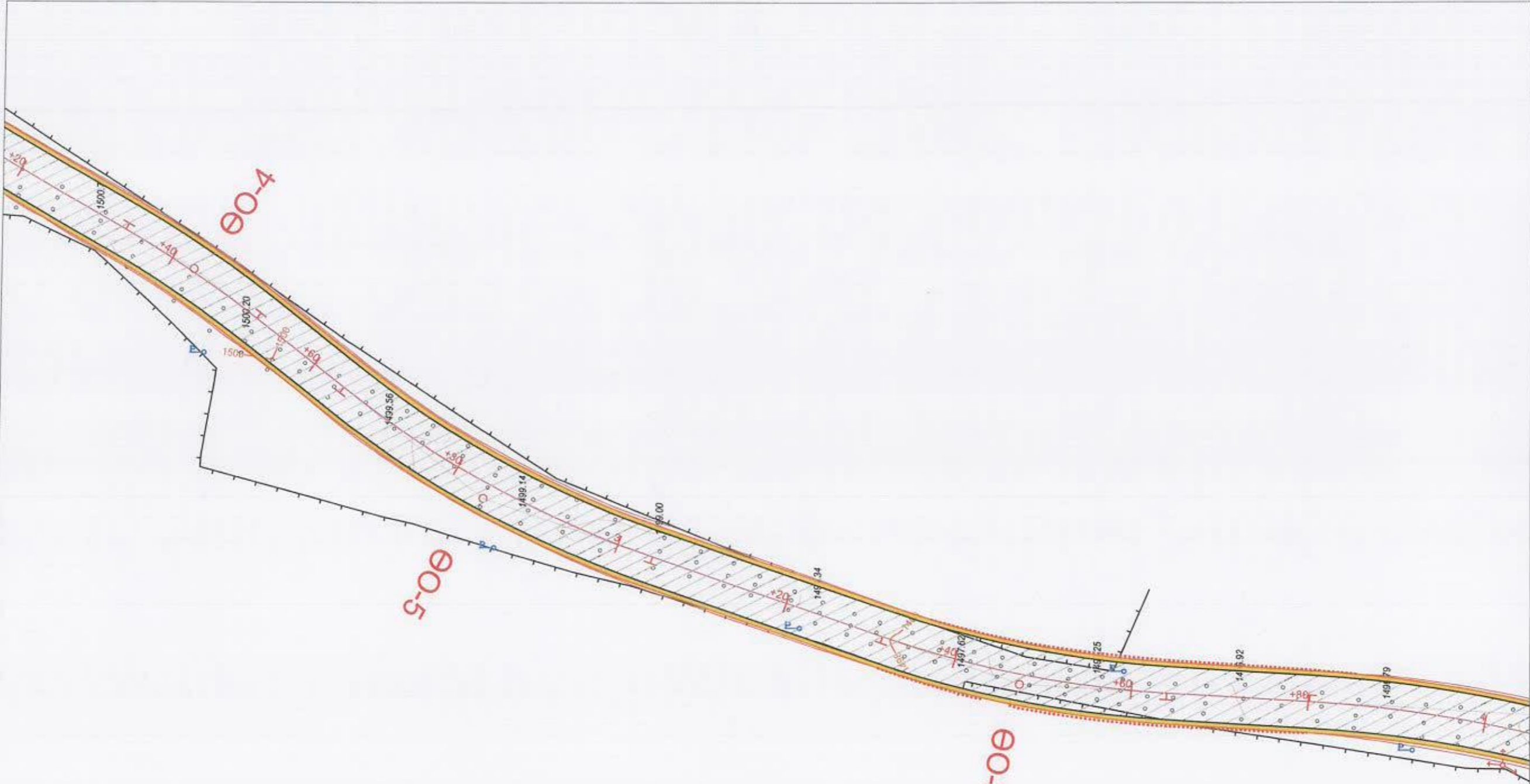




-  Шинээр хийгдэх дайраан зам
-  Шинээр хийгдэх дайраан хөвөө



СҮХБААТАР ДҮҮРЭГ, 20-Р ХОРОО, ЦЭЭНЭ ДАВААТЫН АМРУУ ТООСЖИЛТЫГ БУУРУУЛЖ, ШАВАР ШАЛБААГ АРИЛГАЖ ДАЙРТАН ХУЧИЛТ ХИЙХ АЖЛЫН ТЕХНИКИЙН ЗУРАГ ТӨСӨЛ				52 - 1	
Захирал	И.Өсөхбаяр	Дэвсгэр зураг	Масштаб 1:500		
Инженер	Б.Билэгжаргал	ЕГ шифр: 31-2/22	уе шат	хуудас	Бүх хуудас
Гүйцэтгэсэн	Э.Төгөлдөр	ТГ шифр: -	1	1	6
Шалгасан	Ч.Амарболд				2022.10

Дэвсгэр зураг



-  Шинээр хийгдэх дайрсан зам
-  Шинээр хийгдэх дайрсан хөвөө



СҮХБААТАР ДҮҮРЭГ, 20-Р ХОРОО, ЦЭЭНЭ ДАВААТЫН АМРУУ ТООСЖИЛТЫГ БУУРУУЛЖ, ШАВАР ШАЛБААГ АРИЛГАЖ ДАЙРГАН ХУЧИЛТ ХИЙХ АЖЛЫН ТЕХНИКИЙН ЗУРАГ ТӨСӨЛ

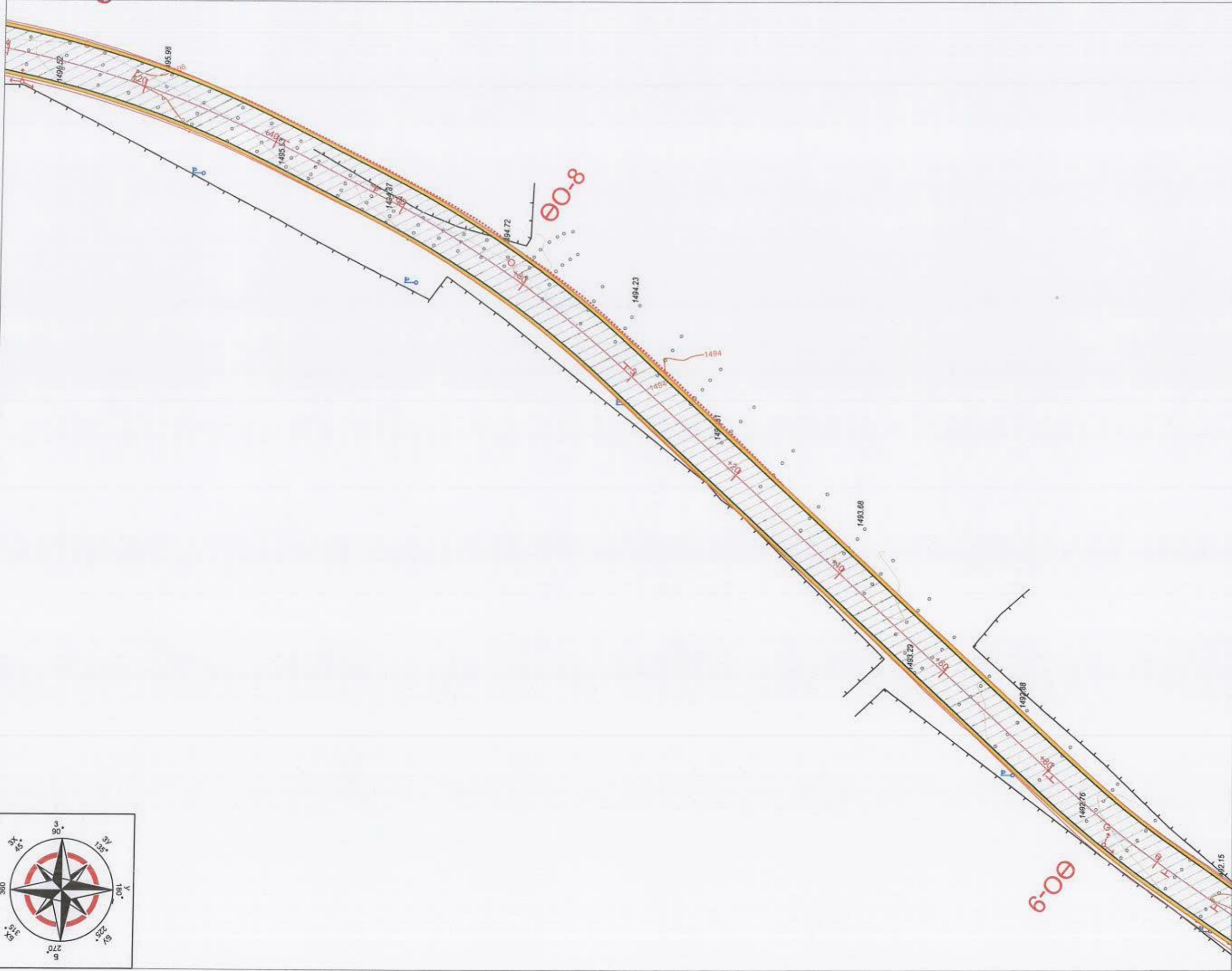
Захирал	И.Өсөхбаяр	Дэвсгэр зураг
Инженер	Б.Билэгжаргал	
Гүйцэтгэсэн Э.Төгөлдөр		ЕГ шифр: 31-2/22
Шалгасан Ч.Амарболд		ТГ шифр: -

52 - 1

Масштаб 1:500	уе шат	хуудас	Бүх хуудас
	1	2	6

2022.10

Дэвсгэр зураг



Шинээр хийгдэх дайраан зам

Шинээр хийгдэх дайраан хөвөө



ГЕО УРБАН КОНСАЛТИНГ
ТӨӨ УРБАН
КОНСАЛТИНГ-ХХХ

СҮХБААТАР ДҮҮРЭГ, 20-Р ХОРОО, ЦЭЭНЭ ДАВААТЫН АМРУУ ТООСЖИЛТЫГ БУУРУУЛЖ
ШАВАР ШАЛБААГ АРИЛГАЖ ДАЙРГАН ХУЧИЛТ ХИЙХ АЖЛЫН ТЕХНИКИЙН ЗУРАГ ТӨСӨЛ

Захирал И.Өсөхбаяр

Инженер Б.Билэгжаргал

Гүйцэтгэгч Э.Төгөлдөр

Шалгасан Ч.Амарболд

Дэвсгэр зураг

ЕГ шифр: 31-2/22

ТГ шифр: -

Б2 - 1

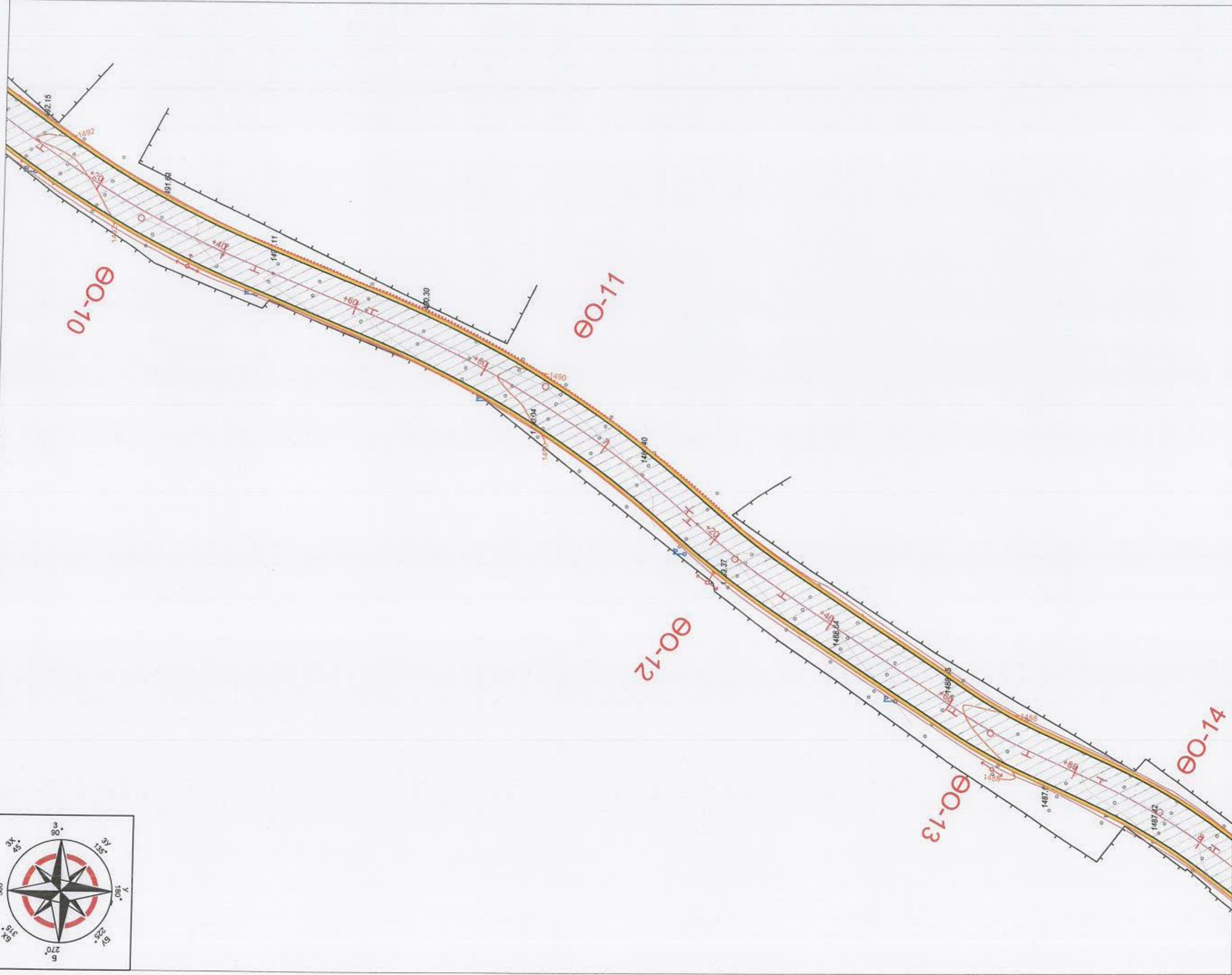
Масштаб 1:500

№ шат хуудас

1 3 6

2022.10

Дэвсгэр зураг



Шинээр хийгдэх дайраан зам

Шинээр хийгдэх дайраан хөвөө



СҮХБААТАР ДҮҮРЭГ, 20-Р ХОРОО, ЦЭЭНЭ ДАВААТЫН АМРУУ ТООСЖИЛТЫГ БУУРУУЛЖ ШАВАР ШАЛБААГ АРИЛГАЖ ДАЙРАН ХУЧИЛТ ХИЙХ АЖЛЫН ТЕХНИКИЙН ЗУРАГ ТӨСӨЛ

Захирал	И.Өсөхбаяр	Инженер	Б.Билэгжаргал
Гүйцэтгэсэн	Э.Төгөлдөр	Шалгасан	Ч.Амарболд

Дэвсгэр зураг

ЕГ шифр: 31-2/22

ТГ шифр: -

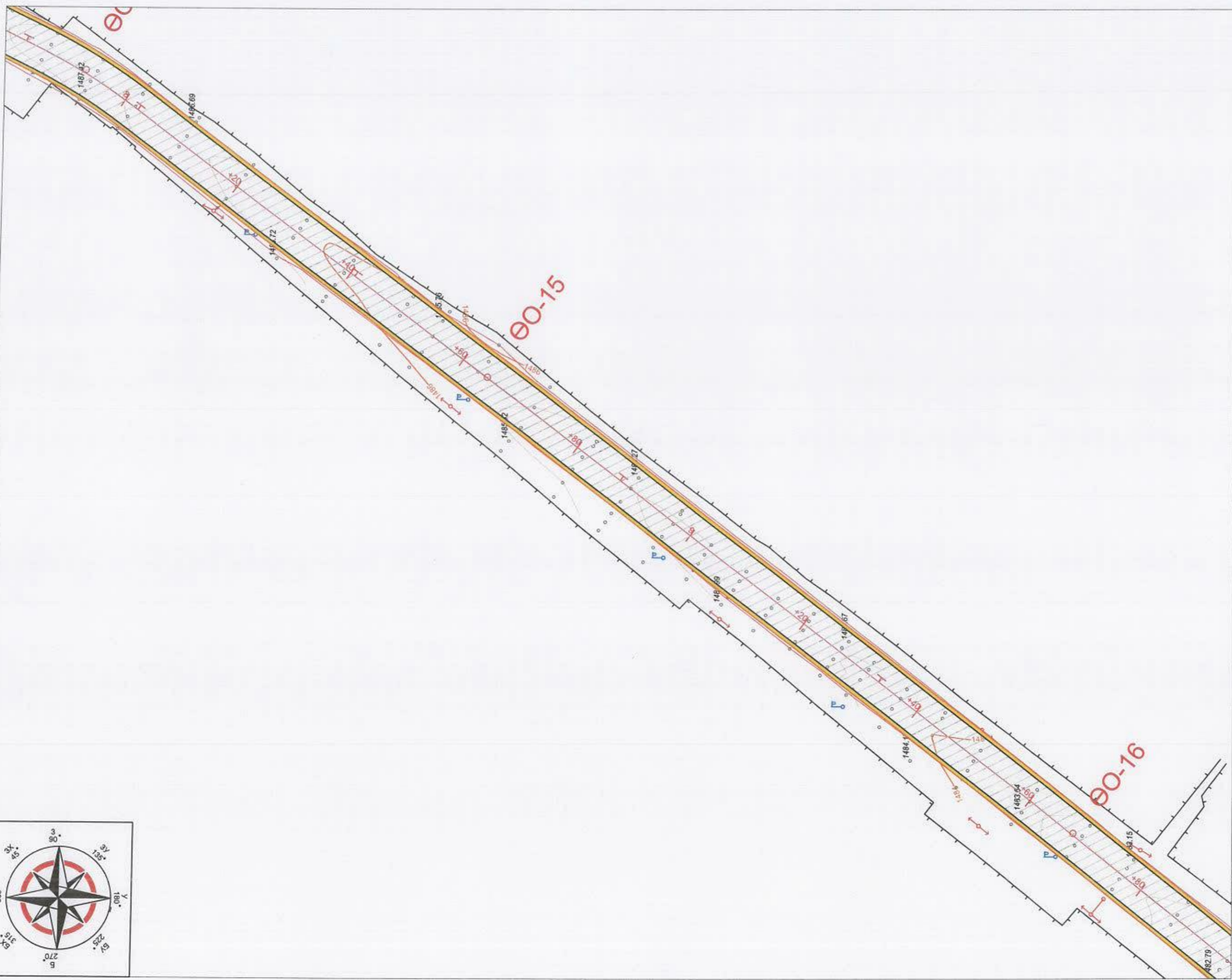
Б2 - 1



Масштаб 1:500

№ шат	хуудас	Бүх хуудас
1	4	6

2022.10

Дэвсгэр зураг



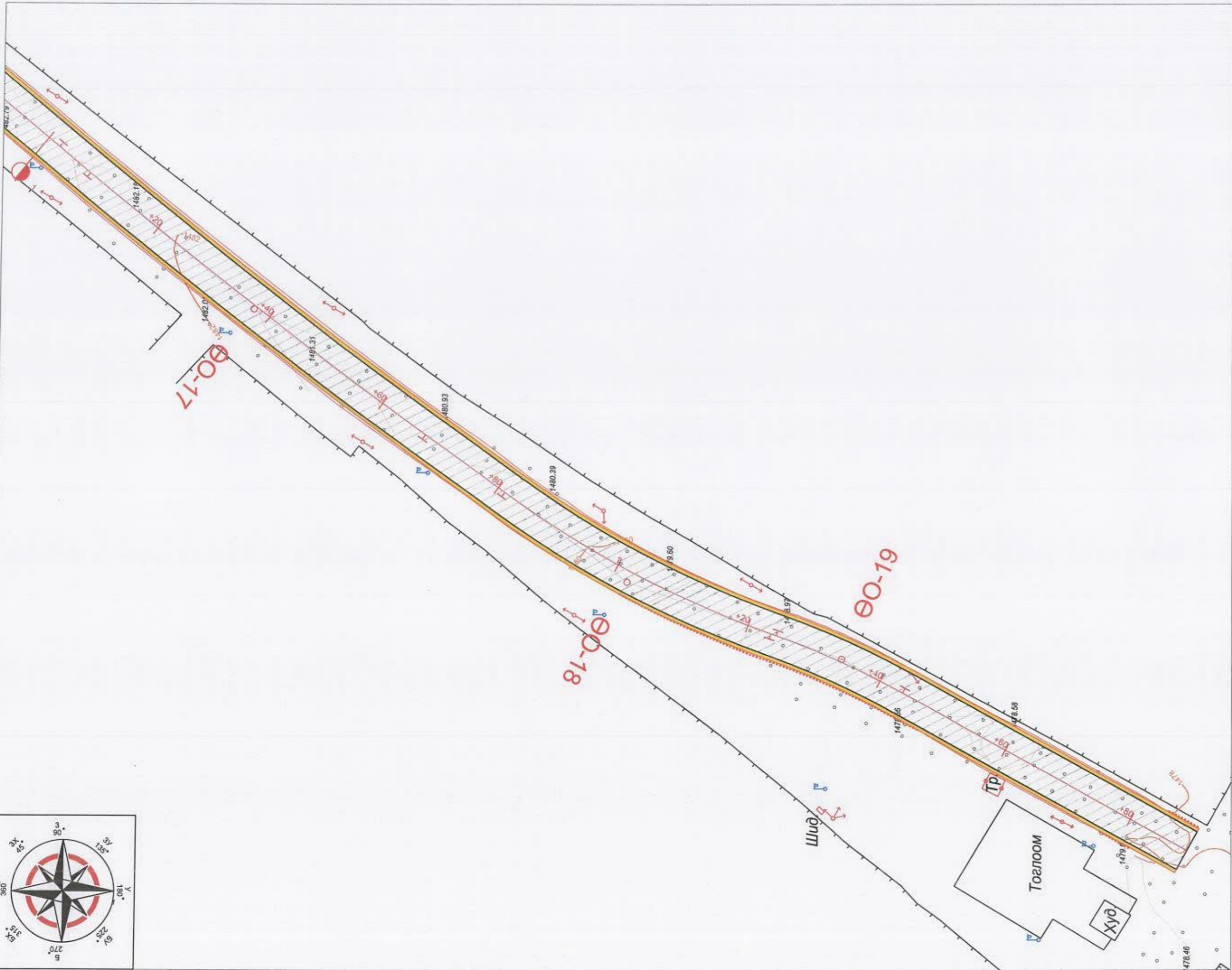
-  Шинээр хийгдэх дайрсан зам
-  Шинээр хийгдэх дайрсан хөвөө



Захирал	И.Өсөхбаяр	Дэвсгэр зураг	БЭ - 1
Инженер	Б.Билэгжаргал	Масштаб 1:500	
Гүйцэтгэсэн	Э.Төгөлдөр	уе шат хуудас Бүх хуудас	
Шалгасан	Ч.Амарболд	1 5 6	
ТӨО УРБАН КОНСАЛТИНГ ХХК			2022.10

СҮХБААТАР ДҮҮРЭГ, 20-Р ХОРОО, ЦЭЭНЭ ДАВААТЫН АМРУУ ГОСЖИЛТЫГ БУУРУУЛЖ, ШАВАР ШАЛБААГ АРИЛГАЖ, ДАЙРГАН ХУЧИЛТ ХИЙХ АЖЛЫН ТЕХНИКИЙН ЗУРАГ ТӨСӨЛ	
ЕГ шифр: 31-2/22	ТГ шифр: -

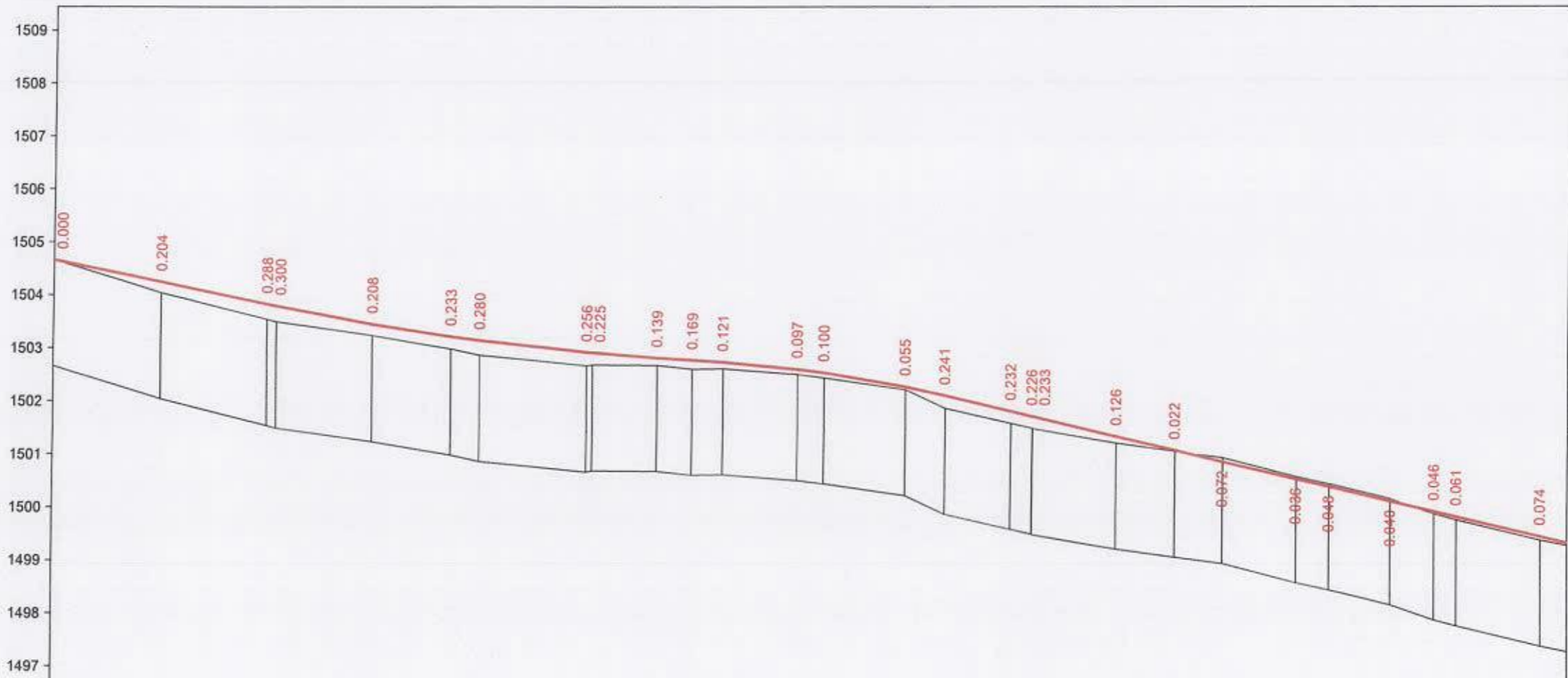
Дэвсгэр зураг



- Шинээр хийгдэх дайрсан зам
- Шинээр хийгдэх дайрсан хөвөө




СҮХБААТАР ДҮҮРЭГ, 20-Р ХОРОО, ЦЭЭНЭ ДАВААТЫН АМРУУ ТООСЖИЛТЫГ БУУРУУЛЖ, ШАВАР ШАЛБААГ АРИЛГАЖ ДАЙРГАН ХУЧИЛТ ХИЙХ АЖЛЫН ТЕХНИКИЙН ЗУРАГ ТӨСӨЛ		Б2 - 1	
Захирал	И.Өсөхбаяр	Дэвсгэр зураг	Масштаб 1:500
Инженер	Б.Билэгжаргал		
Гүйцэтгэсэн	Э.Төгөлдөр	ЕГ шифр: 31-2/22	хуульч 1
Шалгасан	Ч.Амарболд	ТГ шифр: -	Рүх хуульч 6
			2022.10



М 1:1000 - хэвтээ
 М 1:100 - босоо
 М 1:100 - хөрсний босоо

Замын дэлгэмэл дэвсгэр		+20 +40 +60 +80 1 +20 +40 +60 +80 2 +20 +40 +60 +80																											
Төслийн өгөгдөл	Налуу, %, урт, м	0 21 21 R-5000 K-71.6 12.5 R-2412 K-41.6 278.6 24																											
	Ероолын түвшин, м	1504.660	1504.243	1503.826	1503.790	1503.443	1503.211	1503.139	1502.915	1502.905	1502.810	1502.767	1502.729	1502.595	1502.529	1502.265	1502.099	1501.801	1501.706	1501.703	1501.326	1501.063	1500.850	1500.524	1500.375	1500.097	1499.900	1499.800	1499.424
Бодит өгөгдөл	Газрын түвшин, м	1504.660	1504.039	1503.538	1503.490	1503.234	1502.979	1502.859	1502.659	1502.680	1502.671	1502.598	1502.607	1502.498	1502.429	1502.210	1501.858	1501.569	1501.480	1501.470	1501.200	1501.042	1500.923	1500.560	1500.423	1500.137	1499.854	1499.739	1499.350
	Пикетаж, м	00.00	20.00	40.00	41.75	60.00	74.72	80.00	00.00	01.10	13.34	20.00	25.88	40.00	44.92	60.00	67.48	80.00	84.02	84.12	00.00	11.04	20.00	33.74	40.00	51.69	60.00	64.21	80.00
	Зай, м	20.0	20.0	17	18.3	14.7	5.3	20.0	12.2	6.7	5.9	14.1	4.9	15.1	7.5	12.5	4.6	15.9	11.0	9.0	13.7	6.3	11.7	8.3	4.2	15.8	20.0		
Пикет Планы элементүүд Километрийн заалт		0 L-74.7 K-26.4 R-20.0 1 L-43.8 K-39.1 R-40.0 2 L-0.1 K-26.9 R-200.0 L-22.7 K-18.0 R-120.0 L-12.5 L-45.5 K-39.9 R-120.0																											

 ГЕО УРБАН КОНСАЛТИНГ ХХК	СҮХБААТАР ДҮҮРЭГ, 20-Р ХОРОО, ЦЭЭНЭ 2-Р ГУДАМЖНААС ДАВААТЫН АМ ХҮРТЭЛХ ТООСЖИЛТЫГ БУУРУУЛЖ, ШАВАР ШАЛБААГ АРИЛГАЖ ДАЙРГАН ХУЧИЛТ ХИЙХ АЖЛЫН ТЕХНИКИЙН ЗУРАГ ТӨСӨЛ			БЗ - 1		
	Захирал	И.Өсөхбаяр	Дагуу огтлол	Масштаб		
	Инженер	Б.Билэгжаргал		үе шат	хуудас	бүх хуудас
	Гүйцэтгэсэн	Э.Төгөлдөр	ЕГ шифр: 31-3/22	1	1	5
Шалгасан	Ч.Амарболд	ТГ шифр: -	2022.10			



М 1:1000 - хэвтээ
 М 1:100 - босоо
 М 1:100 - хөрсний босоо

Замын дэлгэмэл дэвсгэр																									
Төслийн өгөгдөл	Налуу, ‰, урт, м																								
	Ероолын түвшин, м	1498.949	1498.851	1498.474	1498.201	1497.998	1497.523	1497.428	1497.047	1497.044	1496.572	1496.097	1495.621	1495.598	1495.476	1495.260	1495.156	1494.728	1494.368	1494.340	1493.993	1493.942	1493.713	1493.670	1493.298
Бодит өгөгдөл	Газрын түвшин, м	1498.942	1498.917	1498.529	1498.040	1497.660	1497.345	1497.202	1496.780	1496.775	1496.644	1495.987	1495.383	1495.361	1495.199	1494.955	1494.828	1494.512	1494.160	1494.130	1493.865	1493.810	1493.653	1493.635	1493.222
	Пикетаж, м	00.00	04.13	20.00	31.45	40.00	60.00	63.98	80.00	80.14	00.00	20.00	40.00	40.99	46.12	55.38	60.00	80.00	98.48	00.00	20.00	23.13	37.37	40.00	60.00
Зай, м		20.0	4.1	15.9	11.4	8.6	20.0	4.0	16.0	0.1	19.9	20.0	20.0	5.1	9.3	4.6	20.0	18.5	1.5	20.0	3.1	14.2	2.6	20.0	20.0
Пикет Планы элементүүд Километрийн заалт																									

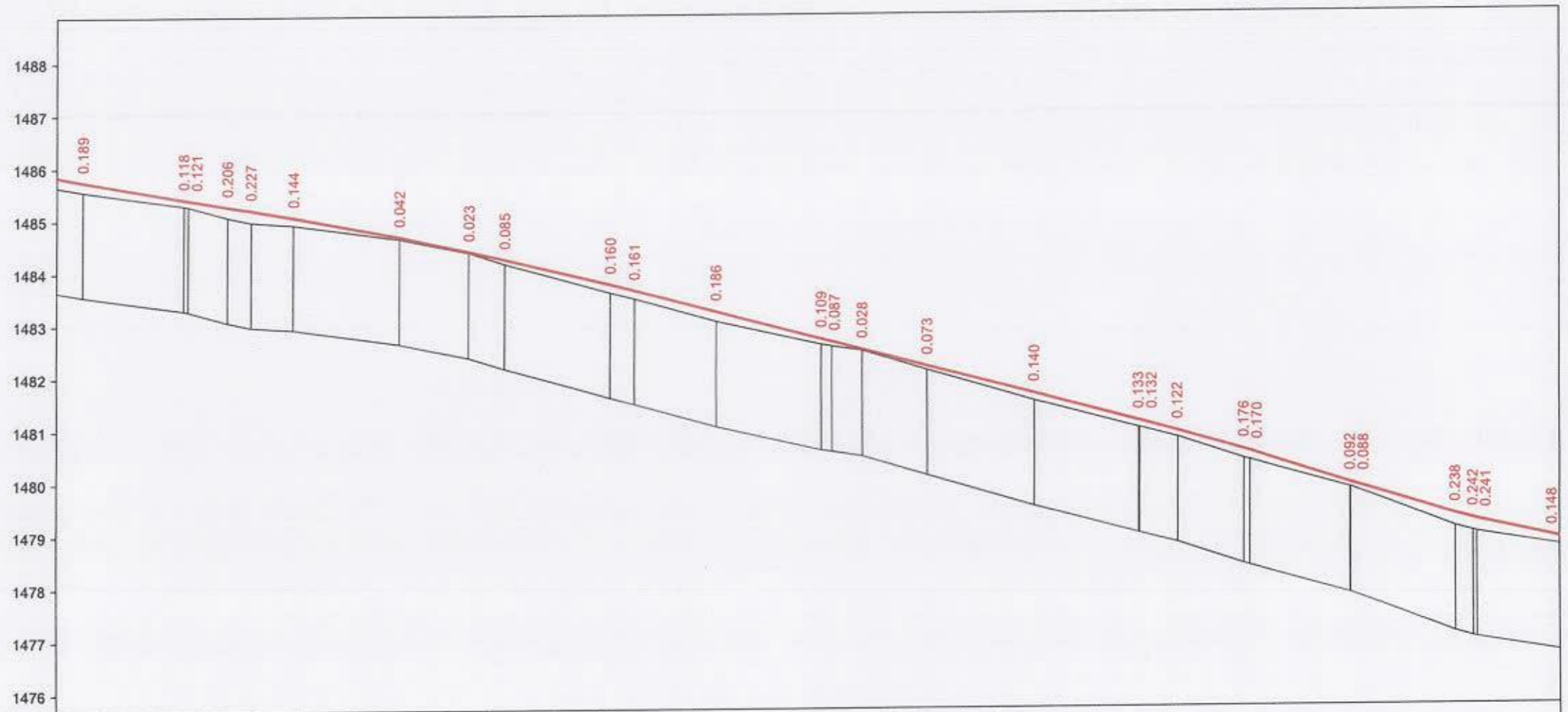
	СҮХБААТАР ДҮҮРЭГ, 20-Р ХОРОО, ЦЭЭНЭ 2-Р ГУДАМЖНААС ДАВААТЫН АМ ХҮРТЭЛХ ТООСЖИЛТЫГ БУУРУУЛЖ, ШАВАР ШАЛБААГ АРИЛГАЖ ДАЙРГАН ХУЧИЛТ ХИЙХ АЖЛЫН ТЕХНИКИЙН ЗУРАГ ТӨСӨЛ			Б3 - 1				
	Захирал	И.Өсөхбаяр		Дагуу огтлол		Масштаб		
	Инженер	Б.Билэгжаргал				үе шат	хуудас	бүх хуудас
	Гүйцэтгэсэн	Э.Төгөлдөр		ЕГ шифр: 31-3/22		1	2	5
Шалгасан	Ч.Амарболд	ТГ шифр: -				2022.10		



М 1:1000 - хэвтээ
 М 1:100 - босоо
 М 1:100 - хөрсний босоо

Замын дэлгэмэл дэвсгэр		+80 9 +20 +40 +60 +80 7 +20 +40 +60 +80 9 +20 +40																								
Төслийн өгөгдөл	Налуу, %, урт, м																									
	Ёроолын түвшин, м	1492.847 1492.781	1492.345 1492.298	1492.027 1492.087	1491.843	1491.340	1491.217	1490.838 1490.779	1490.335	1490.095	1489.829	1489.445 1489.420	1489.300	1488.962	1488.744	1488.526	1488.166 1488.134	1488.011	1487.793	1487.598 1487.495	1487.071 1487.015	1486.587	1486.146 1486.131			
Бодит өгөгдөл	Газрын түвшин, м	1492.616 1492.616	1492.202 1492.138	1492.027	1491.923	1491.334	1491.116	1490.500 1490.446	1490.070	1489.878	1489.641	1489.260 1489.244	1489.113	1488.823	1488.559	1488.359	1488.096 1488.050	1487.893	1487.710	1487.519 1487.437	1486.982 1486.900	1486.331	1485.905 1485.893			
	Пикетаж, м	80.00 82.63	00.00 01.88	10.27	20.00	40.00	44.90	60.00 62.34	80.00	89.56	00.00	14.62 15.56	20.00	32.27	40.00	47.57	60.00 61.09	65.34	72.95	80.00 83.77	00.00 02.22	20.00	40.00 40.73			
	Зай, м	20.0	17.4	8.4	9.7	20.0	4.9	15.1	2.3	17.7	9.6	10.4	14.6	12.3	7.7	7.6	12.4	4.3	7.6	7.0	3.8	16.2	2.2	17.8	20.0	0.7
Пикет Планы элементүүд Километрийн заалт																										

	СҮХБААТАР ДҮҮРЭГ, 20-Р ХОРОО, ЦЭЭНЭ 2-Р ГУДАМЖНААС ДАВААТЫН АМ ХҮРТЭЛХ ТООСЖИЛТЫГ БУУРУУЛЖ, ШАВАР ШАЛБААГ АРИЛГАЖ ДАЙРГАН ХУЧИЛТ ХИЙХ АЖЛЫН ТЕХНИКИЙН ЗУРАГ ТӨСӨЛ			Б3 - 1					
	Захирал	И.Өсөхбаяр		Дагуу огтлол			Масштаб		
	Инженер	Б.Билэгжаргал					үе шат	хуудас	бүх хуудас
	Гүйцэтгэсэн	Э.Төгөлдөр		ЕГ шифр: 31-3/22			1	3	5
Шалгасан	Ч.Амарболд	ТГ шифр: -					2022.10		



М 1:1000 - хэвтээ
 М 1:100 - босоо
 М 1:100 - хөрсний босоо

Замын дэлгэмэл дэвсгэр		+60 +80 9 +20 +40 +60 +80 +20 +40 +60 +80 1 +20 +40																												
Төслийн өгөгдөл	Налуу, ‰, урт, м	R-9306 K-113.9 12.8 R-7500 K-72.6 95.6 26 R-5000 K-39.7 34 R-2604 K-56.5																												
	Ёроолын түвшин, м	1485.749	1485.407	1485.394	1485.268	1485.193	1485.054	1484.671	1484.389	1484.235	1483.745	1483.626	1483.218	1482.689	1482.636	1482.485	1482.161	1481.632	1481.104	1481.099	1480.902	1480.536	1480.502	1479.891	1479.891	1479.888	1479.278	1479.190	1479.170	1478.822
Бодит өгөгдөл	Газрын түвшин, м	1485.560	1485.289	1485.272	1485.062	1484.967	1484.910	1484.629	1484.366	1484.150	1483.585	1483.465	1483.032	1482.580	1482.549	1482.457	1482.088	1481.492	1480.971	1480.967	1480.780	1480.360	1480.332	1479.799	1479.799	1479.800	1479.040	1478.948	1478.929	1478.673
	Пикетаж, м	60.00	79.20	80.00	87.51	91.98	00.00	20.00	33.19	40.00	60.00	64.55	80.00	00.00	02.01	07.72	20.00	40.00	60.00	60.16	67.43	80.00	81.12	99.90	99.90	00.00	20.00	23.39	24.18	40.00
	Зай, м	19.3	19.2	0.8	7.5	4.5	8.0	20.0	13.2	6.8	20.0	4.5	15.5	20.0	2.0	5.7	12.3	20.0	20.0	0.2	7.3	12.6	1.1	18.8	0.0	20.0	3.4	0.8	15.8	3.5
Пикет Планы элементүүд Километрийн заалт		L-38.5 K-46.8 9 L-45.7 K-68.8 R-2500.0 10 L-5.7 K-59.7 R-1000.0 L-13.7 R-150.0 K-42.3 L-45.5 L-0.8 K-19.3 R-120.0																												

 ГЕО УРБАН КОНСАЛТИНГ ХХК	СҮХБААТАР ДҮҮРЭГ, 20-Р ХОРОО, ЦЭЭНЭ 2-Р ГУДАМЖНААС ДАВААТЫН АМ ХҮРТЭЛХ ТООСЖИЛТЫГ БУУРУУЛЖ, ШАВАР ШАЛБААГ АРИЛГАЖ ДАЙРГАН ХУЧИЛТ ХИЙХ АЖЛЫН ТЕХНИКИЙН ЗУРАГ ТӨСӨЛ			БЗ - 1		
	Захирал	И.Өсөхбаяр	Дагуу огтлол	Масштаб		
	Инженер	Б.Билэгжаргал		үе шат	хуудас	бүх хуудас
	Гүйцэтгэсэн	Э.Төгөлдөр	ЕГ шифр: 31-3/22	1	4	5
Шалгасан	Ч.Амарболд	ТГ шифр: -	2022.10			

1487
1486
1485
1484
1483
1482
1481
1480
1479
1478
1477
1476

М 1:1000 - хэвтээ
М 1:100 - босоо
М 1:100 - хөрсний босоо

Замын дэлгэмэл дэвсгэр		+60		+80	
Төслийн өгөгдөл	Налуу, ‰, урт, м	R - 2604		K - 55.5	
	Ёроолын түвшин, м	1478.822 1478.757	1478.563 1478.516	1478.263	1478.148
Бодит өгөгдөл	Газрын түвшин, м	1478.673 1478.610	1478.499 1478.580	1478.149	1477.998
	Пикетаж, м	40.00 43.52	56.35 60.00	80.00	88.99
	Зай, м	15.6 3.5	12.8 3.6	20.0	9.0
Пикет Планы элементүүд Километрийн заалт		K - 19.3 L - 0.8 R - 120.0	L - 45.5		



СҮХБААТАР ДҮҮРЭГ, 20-Р ХОРОО, ЦЭЭНЭ 2-Р ГУДАМЖНААС ДАВААТЫН АМ ХҮРТЭЛХ
ТООСЖИЛТЫГ БУУРУУЛЖ, ШАВАР ШАЛБААГ АРИЛГАЖ ДАЙРГАН ХУЧИЛТ ХИЙХ АЖЛЫН
ТЕХНИКИЙН ЗУРАГ ТӨСӨЛ

БЗ - 1

Захирал И.Өсөхбаяр

Инженер Б.Билэгжаргал

Гүйцэтгэсэн Э.Төгөлдөр

Шалгасан Ч.Амарболд

Дагуу огтлол

ЕГ шифр: 31-3/22

ТГ шифр: -

Масштаб

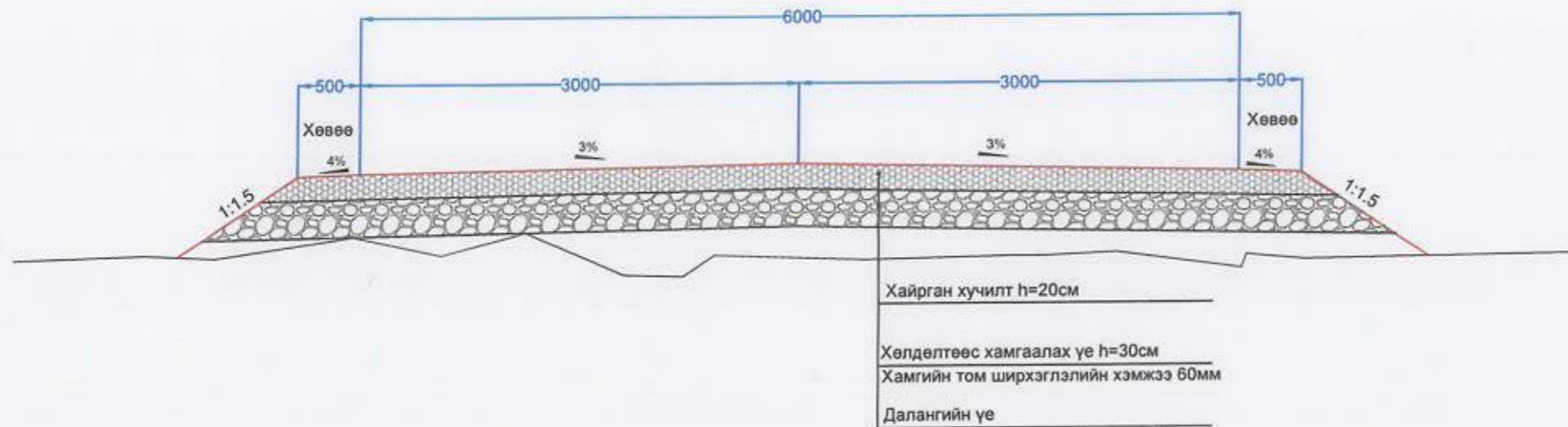
үе шат хуудас бүх хуудас

1 5 5

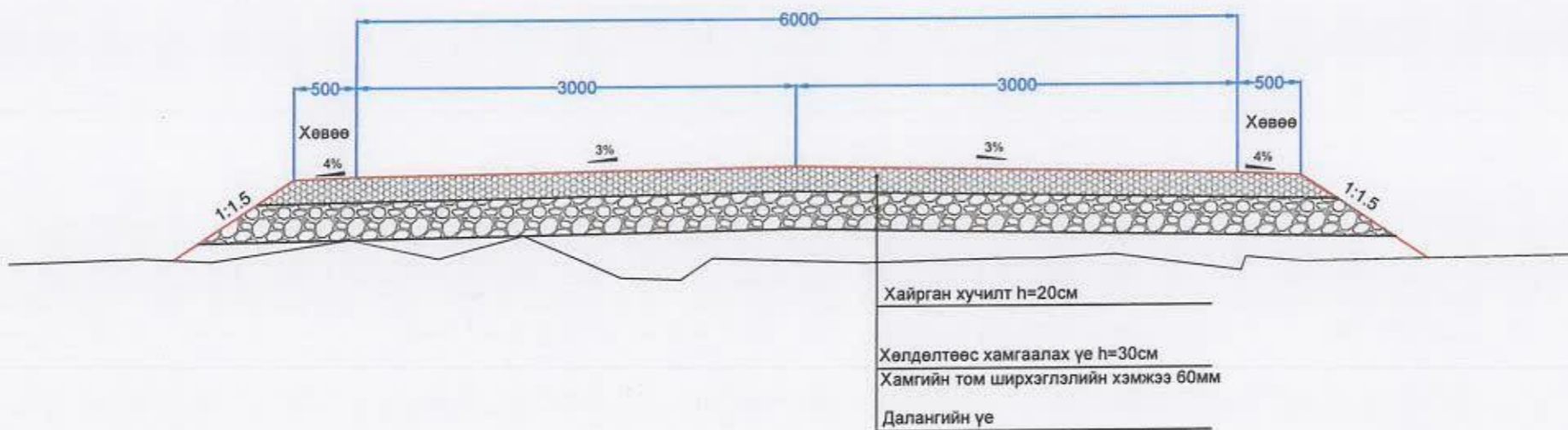
2022.10


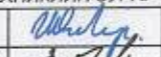

НЭГ МАЯГИЙН ХӨНДЛӨН ОГТЛОЛ

Төрөл-1



Төрөл-2



 <p>ГЕО УРБАН КОНСАЛТИНГ ХХК</p>	СҮХБААТАР ДҮҮРЭГ, 20-Р ХОРОО, ЦЭЭНЭ 2-Р ГУДАМЖНААС ДАВААТЫН АМ ХҮРТЭЛХ ТООСЖИЛТЫГ БУУРУУЛЖ, ШАВАР ШАЛБААГ АРИЛГАЖ ДАЙРГАН ХУЧИЛТ ХИЙХ АЖЛЫН ТЕХНИКИЙН ЗУРАГ ТӨСӨЛ			Б4 - 1		
	Захирал	И.Өсөхбаяр		Нэг маягийн хөндлөн огтлол		
	Инженер	Б.Билэгжаргал				
	Гүйцэтгэсэн	Э.Төгөлдөр		ЕГ шифр: 31-3/22	1	1
Шалгасан	Ч.Амарболд		ТГ шифр: -	2022.10		

М 1:100

Төслийн өгөгдөл	Налуу, ‰, урт, м										
	Төлөвлөлтийн түвшин, м										
Газрын өгөгдөл	Z-түвшин, м										
	Зай, м										
	0.32	0.68	0.5	2.75	0.3	3.0	0.5	0.5	0.5	0.43	

ПК 0+00.00

М 1:100

Төслийн өгөгдөл	Налуу, ‰, урт, м										
	Төлөвлөлтийн түвшин, м										
Газрын өгөгдөл	Z-түвшин, м										
	Зай, м										
	1.0	0.49	0.49	1.33	0.49	0.33	1.25	0.68	0.23	2.09	0.49

ПК 0+20.00

М 1:100

Төслийн өгөгдөл	Налуу, ‰, урт, м										
	Төлөвлөлтийн түвшин, м										
Газрын өгөгдөл	Z-түвшин, м										
	Зай, м										
	1.0	0.74	0.75	1.06	1.94	0.3	0.78	1.86	0.66	0.5	0.7

ПК 0+40.00

М 1:100

Төслийн өгөгдөл	Налуу, ‰, урт, м										
	Төлөвлөлтийн түвшин, м										
Газрын өгөгдөл	Z-түвшин, м										
	Зай, м										
	0.68	0.32	0.18	0.5	0.77	1.39	0.84	0.25	1.34	1.13	0.28

ПК 0+60.00

М 1:100

Төслийн өгөгдөл	Налуу, ‰, урт, м										
	Төлөвлөлтийн түвшин, м										
Газрын өгөгдөл	Z-түвшин, м										
	Зай, м										
	1.0	0.28	0.5	0.34	1.45	1.12	0.66	1.05	1.18	0.77	0.5

ПК 0+80.00



СҮХБААТАР ДҮҮРЭГ, 20-Р ХОРОО, ЦЭЭНЭ 2-Р ГУДАМЖНААС ДАВААТЫН АМ ХҮРТЭЛХ ТООСЖИЛТЫГ БУУРУУЛЖ, ШАВАР ШАЛБААГ АРИЛГАЖ ДАЙРГАН ХУЧИЛТ ХИЙХ АЖЛЫН ТЕХНИКИЙН ЗУРАГ ТӨСӨЛ			Б4 - 2		
Захирал	И.Өсөхбаяр	Хөндлөн огтлол	Масштаб		
Инженер	Б.Билэгжаргал		үе шат	хуудас	бүх хуудас
Гүйцэтгэсэн	Э.Төгөлдөр	ЕГ шифр: 31-3/22	1	1	12
Шалгасан	Ч.Амарболд	ТГ шифр: -	2022.10		

М 1:100

Төслийн өгөгдөл	Налуу, ‰, урт, м	0.17 0.5		3.0 3.0		3.0 4.0 1.17	
	Төлөвлөлтийн түвшин, м	1502.689 1502.805 1502.825		1502.915		1502.825 1502.805 1502.689	
Газрын өгөгдөл	Z-түвшин, м	1502.557 1502.684 1502.689 1502.689 1502.666 1502.665		1502.651		1502.671 1502.659 1502.655 1502.653 1502.650 1502.633	
	Зай, м	0.0 0.94		1.18		0.64 0.26 0.88 0.13 0.76 0.72 0.26 0.5 0.17 1.0	

ПК 1+00.00

М 1:100

Төслийн өгөгдөл	Налуу, ‰, урт, м	0.04 0.5		3.0 3.0		3.0 4.0 1:1.5	
	Төлөвлөлтийн түвшин, м	1502.631 1502.657 1502.677		1502.767		1502.677 1502.657 1502.706	
Газрын өгөгдөл	Z-түвшин, м	1502.631 1502.634 1502.634 1502.650		1502.615		1502.573 1502.598 1502.674 1502.680 1502.687 1502.686 1502.690	
	Зай, м	1.0 0.94 0.94 0.84		1.54 0.47 1.49		0.3 0.12 0.16 0.8 0.57 0.07 1.0	

ПК 1+20.00

М 1:100

Төслийн өгөгдөл	Налуу, ‰, урт, м	0.12 0.5		3.0 3.0		3.0 4.0 1:1.5	
	Төлөвлөлтийн түвшин, м	1502.403 1502.485 1502.505		1502.595		1502.505 1502.485 1502.541	
Газрын өгөгдөл	Z-түвшин, м	1502.403 1502.416 1502.427 1502.442 1502.449		1502.476		1502.498 1502.508 1502.538 1502.545 1502.546 1502.543 1502.543 1502.541 1502.540	
	Зай, м	1.0 0.12 0.32 0.18 0.25 0.6		1.36 0.8		0.37 0.65 0.8 0.19 0.99 0.2 0.2 0.09 0.8	

ПК 1+40.00

М 1:100

Төслийн өгөгдөл	Налуу, ‰, урт, м	0.04 0.5		3.0 3.0		3.0 4.0 1:1.5	
	Төлөвлөлтийн түвшин, м	1502.126 1502.155 1502.175		1502.265		1502.175 1502.155 1502.214	
Газрын өгөгдөл	Z-түвшин, м	1502.133 1502.128 1502.128 1502.152		1502.204		1502.194 1502.219 1502.220 1502.193 1502.209 1502.213 1502.214	
	Зай, м	0.53 0.5 1.13		1.29 0.57 1.33		1.66 0.5 0.69 0.31	

ПК 1+60.00

М 1:100

Төслийн өгөгдөл	Налуу, ‰, урт, м	0.25 0.5		3.0 3.0		3.0 4.0 1:1.5	
	Төлөвлөлтийн түвшин, м	1501.525 1501.691 1501.711		1501.801		1501.711 1501.691 1501.543	
Газрын өгөгдөл	Z-түвшин, м	1501.525 1501.527 1501.531		1501.546 1501.548 1501.549		1501.569 1501.599 1501.591 1501.568 1501.556 1501.547 1501.543 1501.538	
	Зай, м	1.0 0.25 0.5 1.96		0.88 0.87 1.28		0.49 0.58 0.65 0.5 0.22 0.28 0.72	

ПК 1+80.00

 <p>ГЕО УРБАН КОНСАЛТИНГ ХХК</p>	СҮХБААТАР ДҮҮРЭГ, 20-Р ХОРОО, ЦЭЭНЭ 2-Р ГУДАМЖНААС ДАВААТЫН АМ ХҮРТЭЛХ ТООСЖИЛТЫГ БУУРУУЛЖ, ШАВАР ШАЛБААГ АРИЛГАЖ ДАЙРГАН ХУЧИЛТ ХИЙХ АЖЛЫН ТЕХНИКИЙН ЗУРАГ ТӨСӨЛ			Б4 - 2		
	Захирал	И.Өсөхбаяр		Хөндлөн огтлол		
	Инженер	Б.Билэгжаргал				
	Гүйцэтгэсэн	Э.Төгөлдөр		ЕГ шифр: 31-3/22		
	Шалгасан	Ч.Амарболд			ТГ шифр: -	
					Масштаб	
				үе шат	хуудас	бүх хуудас
				1	2	12
				2022.10		