



"Талын хөрс"
ХХК

МОНГОЛ УЛС

ИНЖЕНЕР-ГЕОЛОГИЙН СУДАЛГААНЫ
"ТАЛЫН ХӨРС" ХХК

Архив № 39/2022

ЗТ18-767/20

**БАРУУН БОСОО ТЭНХЛЭГИЙН АВТО ЗАМААС МӨНХХАЙРХАН СУМ ЧИГЛЭЛИЙН 63.6 КМ
ХАТУУ ХУЧИЛТТАЙ АВТО ЗАМЫН ЗУРАГ ТӨСӨВ БОЛОВСРУУЛАХАД ЗОРИУЛСАН
ИНЖЕНЕР-ГЕОЛОГИЙН СУДАЛГААНЫ АЖЛЫН ДҮГНЭЛТ**

Баримт материалын зураг
Инженер-геологийн зүсэлт

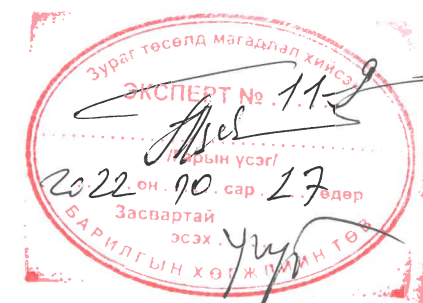
Улаанбаатар хот 2022 он

МОНГОЛ УЛС

ИНЖЕНЕР-ГЕОЛОГИЙН СУДАЛГААНЫ
"ТАЛЫН ХӨРС" ХХК

Архив № 39/2022

ЗТ18-767/20



**БАРУУН БОСОО ТЭНХЛЭГИЙН АВТО ЗАМААС МӨНХХАЙРХАН СУМ ЧИГЛЭЛИЙН 63.6 КМ
ХАТУУ ХУЧИЛТТАЙ АВТО ЗАМЫН ЗУРАГ ТӨСӨВ БОЛОВСРУУЛАХАД ЗОРИУЛСАН
ИНЖЕНЕР-ГЕОЛОГИЙН СУДАЛГААНЫ АЖЛЫН ДҮГНЭЛТ**

Баримт материалын зураг
Инженер-геологийн зүсэлт

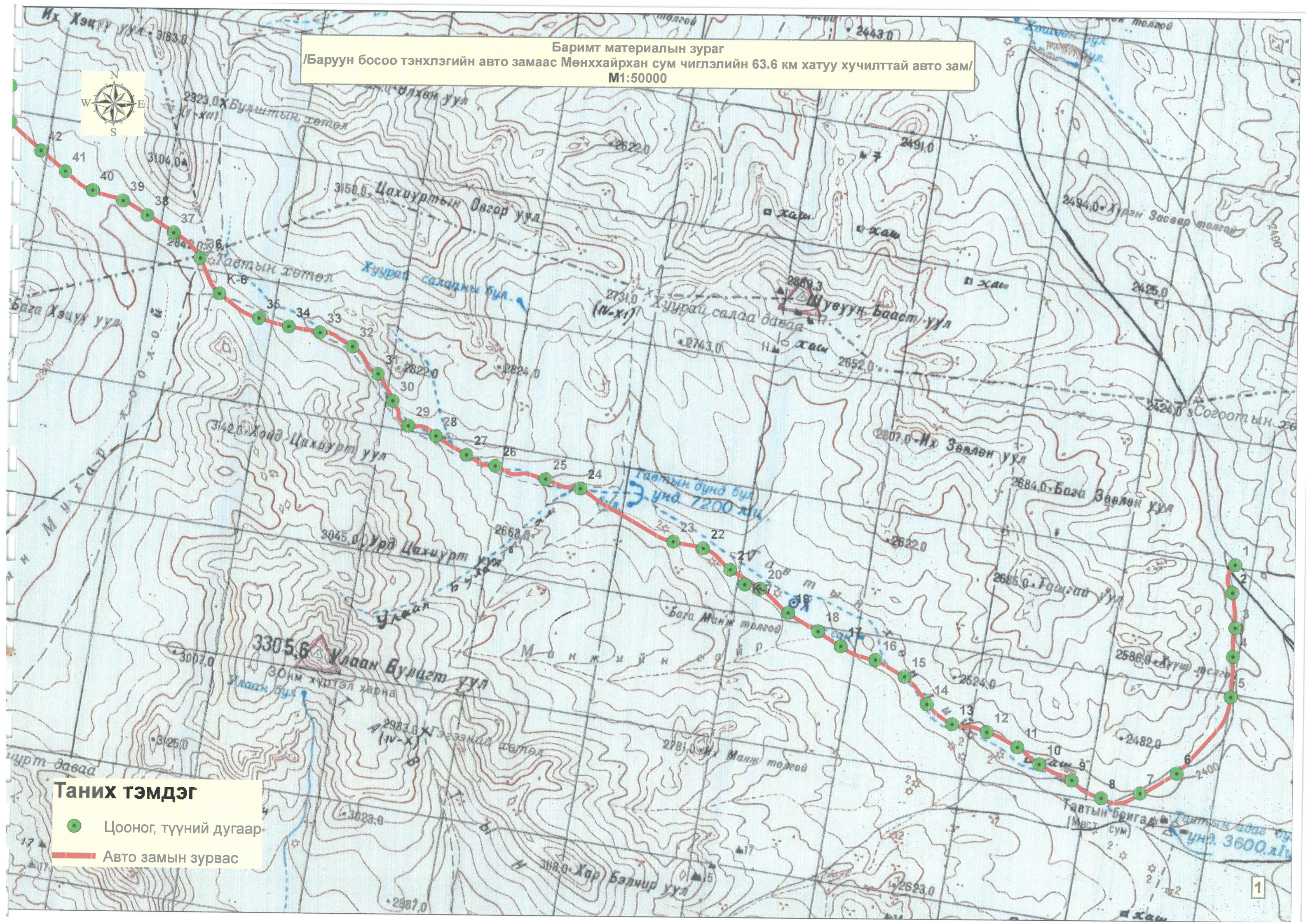
ЗАХИРАЛ
ХЯНАСАН
ГҮЙЦЭТГЭСЭН



Б.БААТАРЦОГТ
Н.БАТТӨГС
Б.ОТГОНЖАРГАЛ

Улаанбаатар хот 2022 он

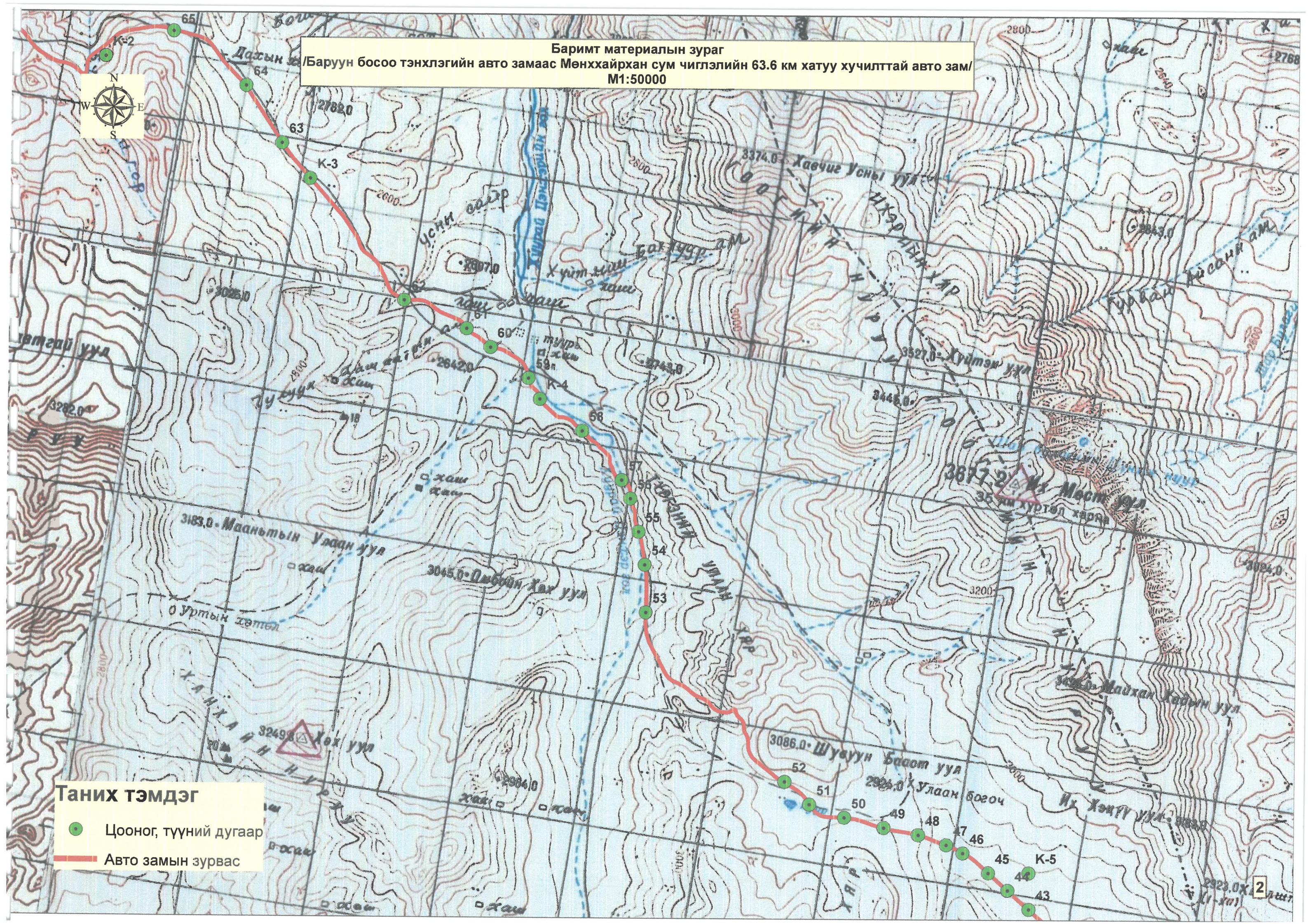
Баримт материалын зураг
/Баруун босоо тэнхлэгийн авто замаас Мөнххайрхан сум чиглэлийн 63.6 км хатуу хучилттай авто зам/
M1:50000



Таних тэмдэг

- Цооног, түүний дугаар
- Авто замын зурвас

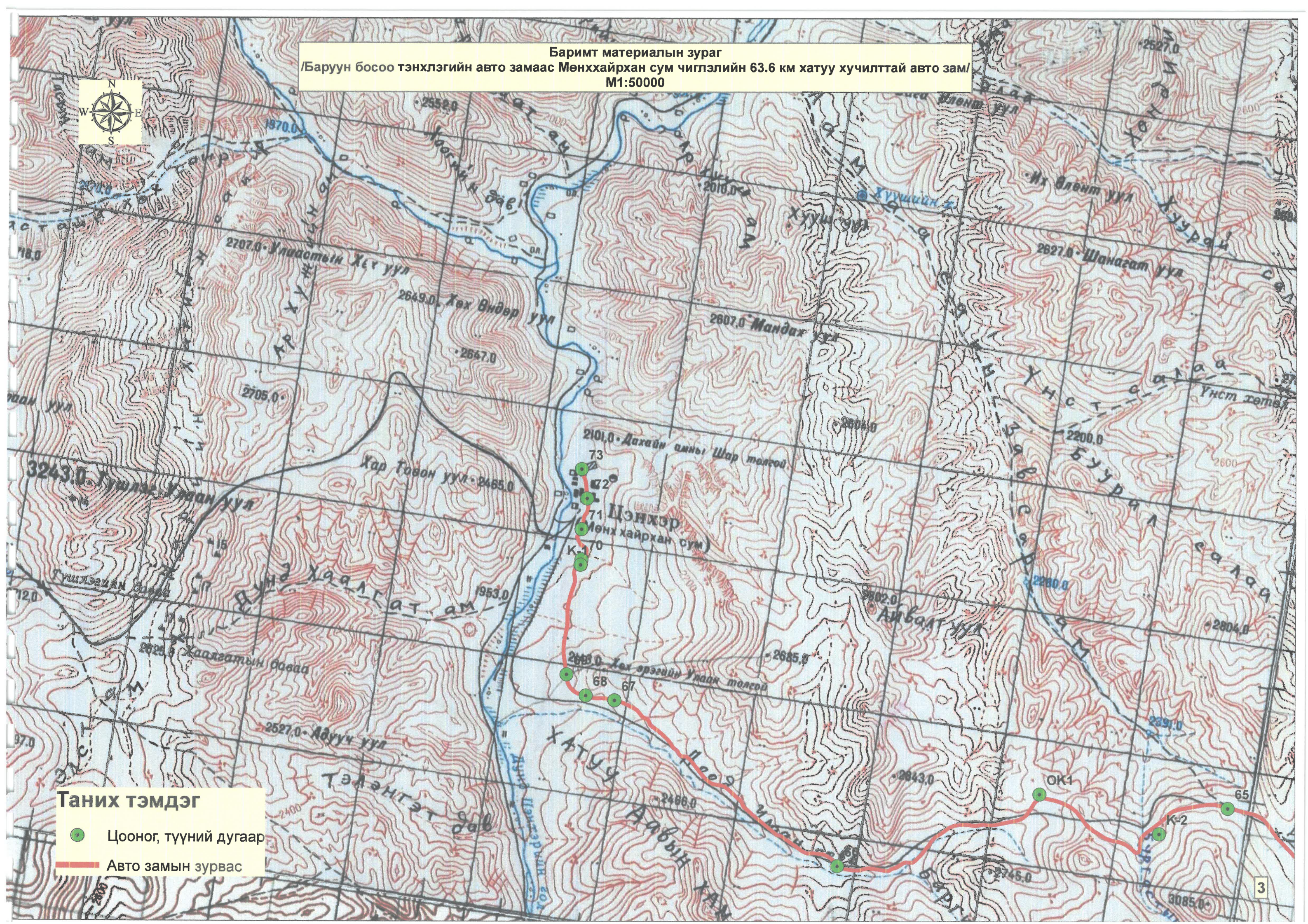
Баримт материалын зураг
/Баруун босоо тэнхлэгийн авто замаас Мөнххайрхан сум чиглэлийн 63.6 км хатуу хучилттай авто зам/
M1:50000



Таних тэмдэг

- Цооног, түүний дугаар
- Авто замын зурвас

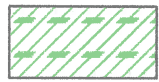
Баримт материалын зураг
/Баруун босоо тэнхлэгийн авто замаас Мөнххайрхан сум чиглэлийн 63.6 км хатуу хучилттай авто зам/
M1:50000



Таних тэмдэг

- Цооног, түүний дугаар
- Авто замын зурвас

ТАНИХ ТЭМДЭГ



Ургамлын үндэстэй өнгөн хөрс



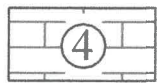
Плейстоцен-Голоцены настай, делюви-пролювийн гаралтай, бор шаргал, цайвар саарал, бор хүрэн, ногоон саарал өнгөтэй, бага чийгтэй дунд ширхэгтэй элсэн ул хөрс (пк26+060-пк28+400 хооронд ОЖЦ байдалтай, үелэг текстуртай)



Плейстоцен-Голоцены настай, делюви-пролюви, аллюви-пролювийн гаралтай, бор шаргал, цайвар саарал, бор саарал, ногоон саарал, бор хүрэн өнгөтэй, бага чийгтэй, усаар ханасан элсэн чигжээстэй хайр, хайрган ул хөрс (пк36+640-пк36+820, пк38+960-пк39+080, пк39+840-пк39+920, пк40+240-пк40+640 хооронд ОЖЦ байдалтай, үелэг текстуртай)



Плейстоцен-Голоцены настай, делюви-пролювийн гаралтай, ногоон саарал, бор саарал, бор хүрэн өнгөтэй, хатуу констенцтэй хайргархаг шавранцар ул хөрс



Дунд-дээд Ордовик (Хонгио гол формац), дунд-дээд Кембри (Бор бургас формац)-ийн настай, тунамал гаралтай, ногоон саарал, цайвар саарал, хар саарал өнгөтэй, сулавтар өгөршсөн алевролит чулуу



Лудлов (Ховд формац)-ын настай, гүний гаралтай, хар саарал, бор саарал, ногоон саарал өнгөтэй, сулавтар өгөршсөн диорит чулуу

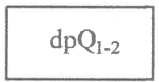


Доод Карбон (Хархираа формац)-ы настай, гүний гаралтай, бор саарал, цайвар саарал өнгөтэй, сулавтар өгөршсөн боржин чулуу

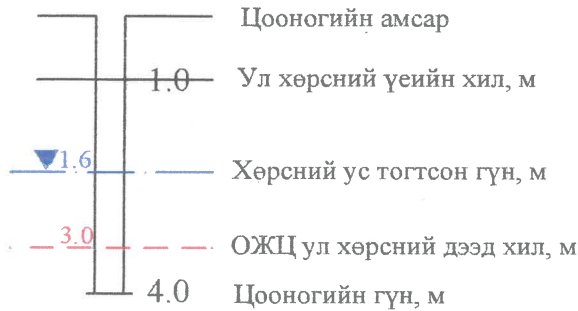
Бусад тэмдэглэгээ



Инженер-геологийн элементийн дугаар

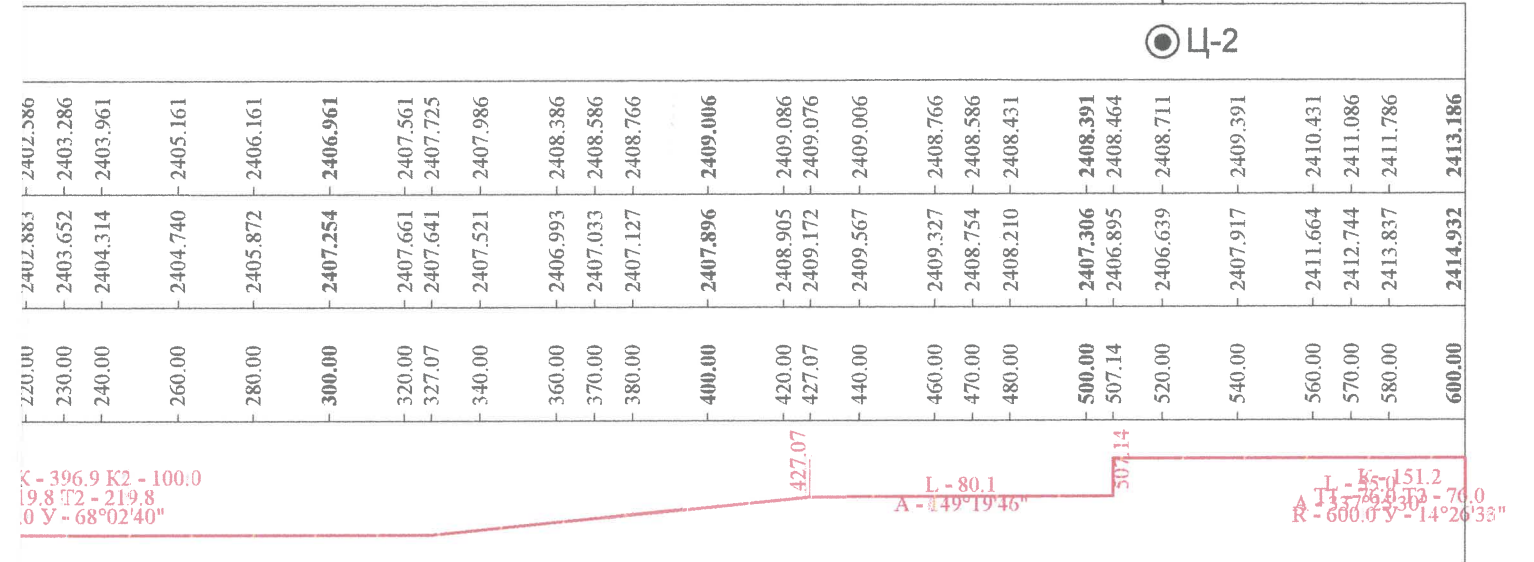
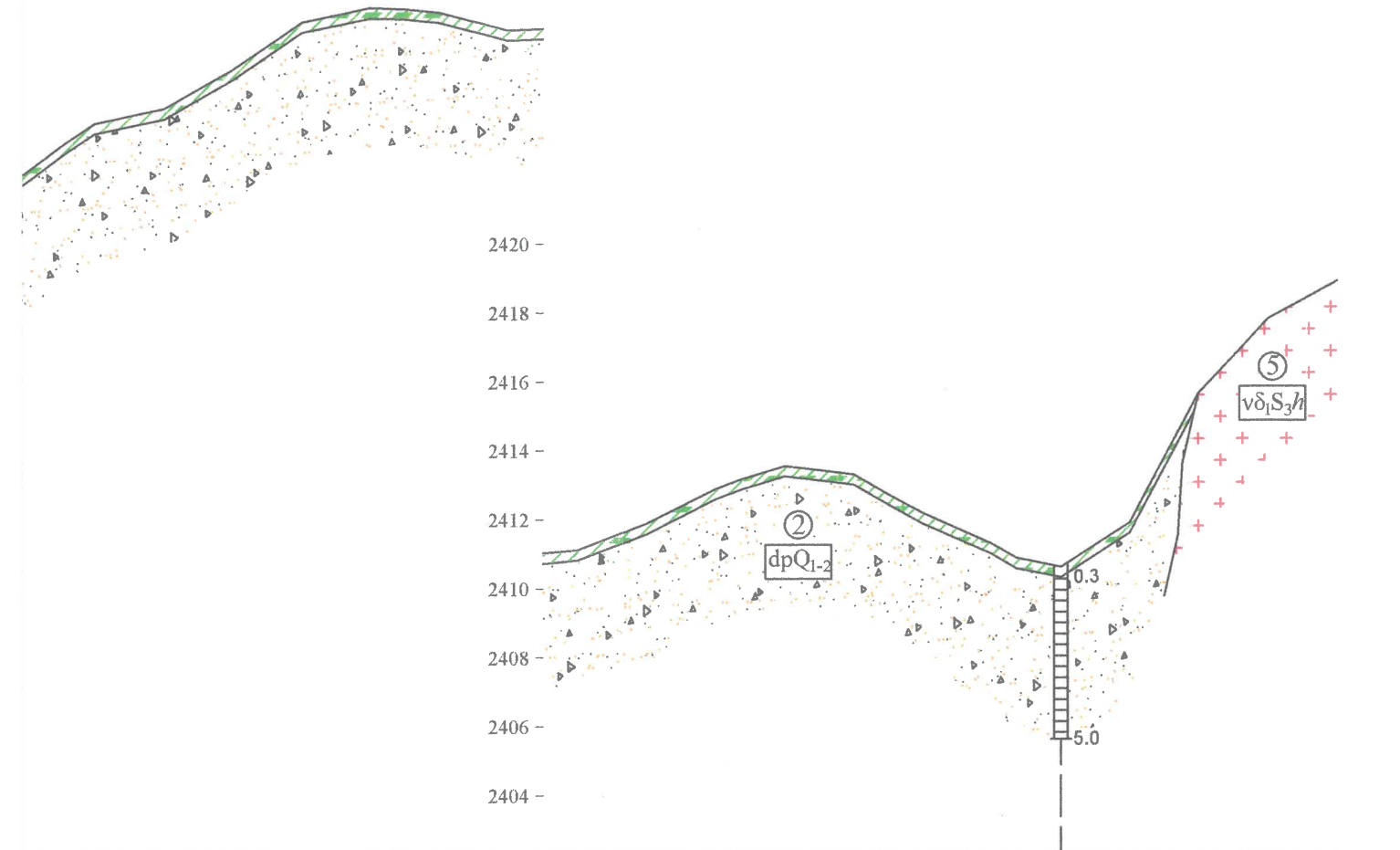


Ул хөрс, чулуулгийн нас, гарал үүслийн тэмдэглэгээ

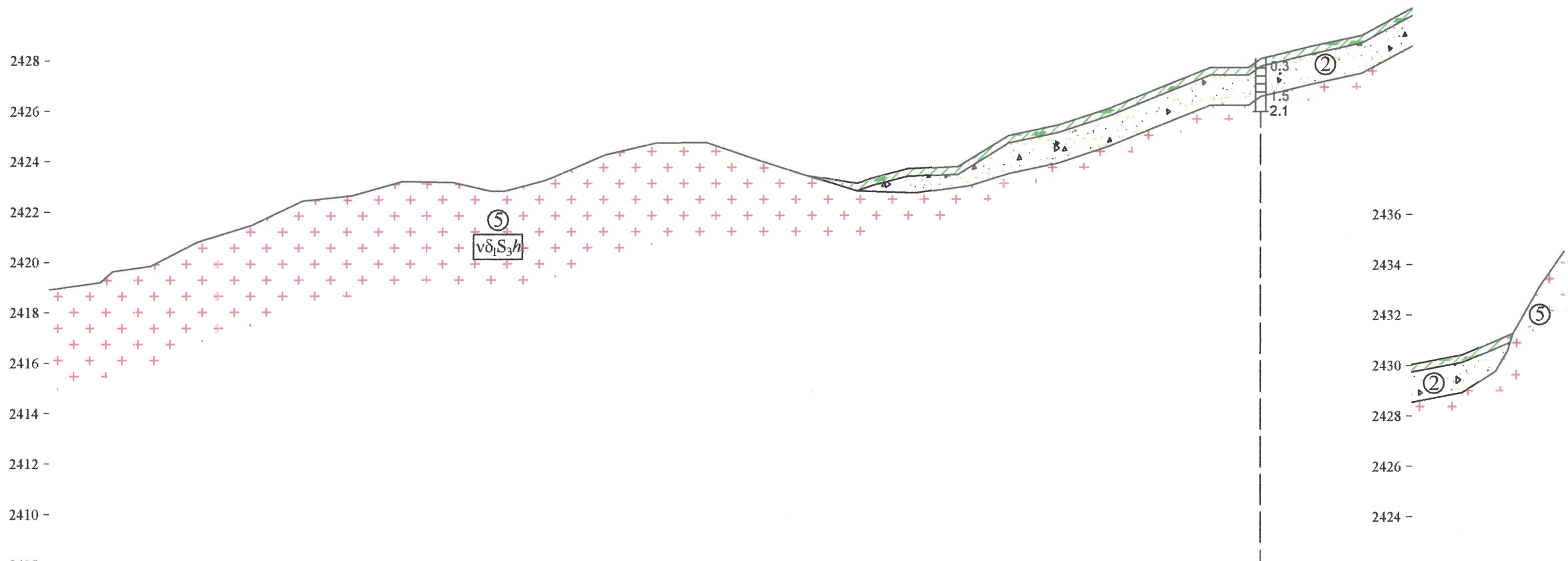


Ул хөрсний төлөв байдал

элсэн ул хөрсөнд	шаварлаг ул хөрсөнд
бага чийгтэй	хатуу констенцтэй
усаар ханасан	
ОЖЦ ул хөрсөнд	
үелэг текстуртай	



Захиалагч	"Гео зураглал" ХХК	Зургийн дугаар	Үе шат
Объект	Мөнххайрхан сумын 63.6 км хатуу хучилттай авто зам	1	A/3
Захирал	Б.Баатарцогт	Зургийн нэр	Масштаб
Хянасан	Н.Баттөгс	Инженер-геологийн зүсэлт	B1:200
Гүйцэтгэсэн	Б.Отгонжаргал		X1:2000



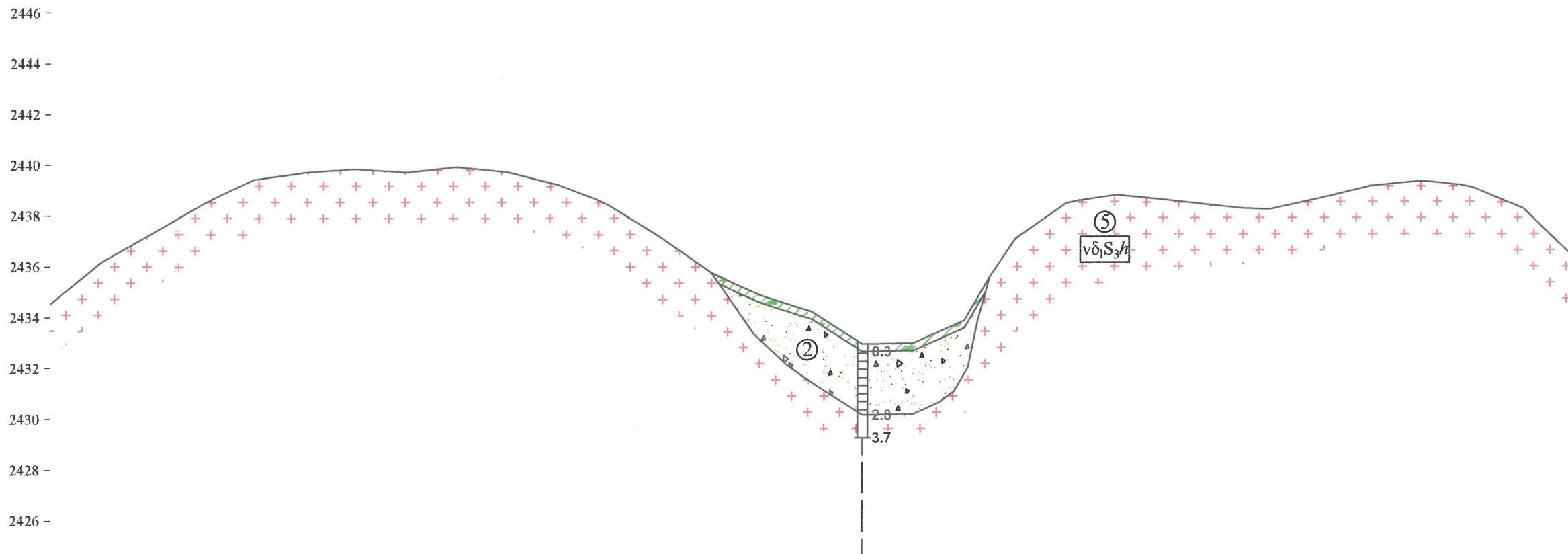
М 1:2000 - хэвтээ
 М 1:200 - босоо
 М 1:200 - хөрсний босоо

Төслийн өгөгдөл	Цооногийн дугаар		Тэнхлэгийн гүвшин, м
	Газрын гүвшин, м	Пикетаж, м	
Бодит өгөгдөл	2413.186	2414.932	2413.186
	2414.586	2415.208	2414.586
	2414.936	2415.662	2414.936
	2415.937	2415.858	2415.937
	2417.031	2416.813	2417.031
	2418.131	2417.491	2418.131
	2418.967	2418.450	2418.967
	2419.631	2418.661	2419.631
	2420.121	2419.224	2420.121
	2420.437	2419.182	2420.437
	2420.561	2418.831	2420.561
	2420.586	2418.821	2420.586
	2420.686	2419.404	2420.686
	2420.786	2420.265	2420.786
	2420.886	2420.735	2420.886
	2420.986	2420.760	2420.986
	2421.086	2420.084	2421.086
	2421.186	2419.437	2421.186
	2421.286	2419.115	2421.286
	2421.311	2419.301	2421.311
	2421.415	2419.690	2421.415
	2421.645	2419.780	2421.645
	2421.979	2421.010	2421.979
	2422.417	2421.433	2422.417
	2422.959	2422.093	2422.959
	2423.605	2422.906	2423.605
	2424.355	2423.712	2424.355
	2424.986	2423.696	2424.986
	2425.206	2424.051	2425.206
	2426.086	2424.536	2426.086
	2426.966	2424.975	2426.966
	2427.846	2426.048	2427.846
	2428.726	2426.427	2428.726
	2429.606	2427.280	2429.606
	2430.060	2429.135	2430.060
	2430.486	2430.540	2430.486

Пикет
 Планы элементүүд
 Километрийн заалт



Захиалагч	"Гео зураглал" ХХК	Зургийн дугаар	Үе шат
Объект	Мөнххайрхан сумын 63.6 км хагуу хүчилтгай авто зам	2	А/З
Захирал	Б.Баатарцогт	Зургийн нэр	Масштаб
Хянасан	Н.Баттөгс	Инженер-геологийн зүсэлт	Б1:200
Гүйцэтгэсэн	Б.Отгонжаргал		Х1:2000

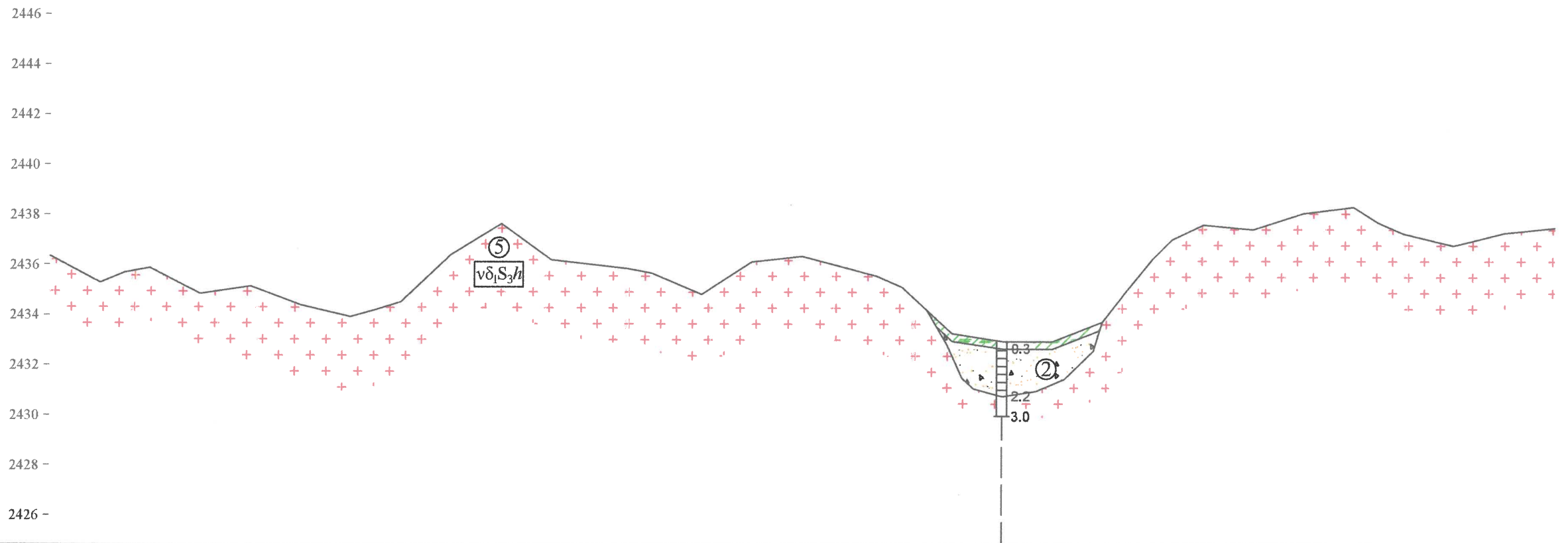


М 1:2000 - хэвтээ
 М 1:200 - босоо
 М 1:200 - хөрсний босоо

Төслийн өгөгдөл	Цооногийн дугаар	
	Тэнхлэгийн түвшин, м	Газрын түвшин, м
Бодит өгөгдөл	2430.486	2430.540
	2431.366	2432.194
	2432.246	2433.328
	2433.126	2434.485
	2433.346	2434.745
	2433.946	2435.437
	2434.559	2435.722
	2434.959	2435.856
	2435.146	2435.732
	2435.119	2435.957
	2434.879	2435.761
	2434.426	2435.250
	2433.946	2434.681
	2433.766	2434.445
	2433.046	2433.218
	2432.326	2431.806
	2431.966	2431.321
	2431.649	2430.882
	2431.273	2430.250
	2431.241	2428.978
	2431.553	2429.030
	2432.209	2429.917
	2432.666	2431.623
	2433.166	2433.132
	2434.166	2434.533
	2434.416	2434.629
	2435.105	2434.856
	2435.831	2434.658
	2436.339	2434.424
	2436.506	2434.325
	2436.629	2434.285
	2436.699	2434.725
	2436.551	2435.204
	2436.185	2435.393
	2435.766	2435.242
	2435.606	2435.141
	2434.966	2434.322
	2434.326	2432.370
Пикет Планы элементүүд Километрийн заалт	L - 265.1 K - 111.0 A - 176°06'30" T1 - 55.5 T2 - 55.5 R - 1200.0 Y - 5°17'55"	
	L - 368.3 A - 170°48'34"	
	K - 191.5 T1 - 95.8 T2 - 95.8 R - 2000.0 Y - 5°29'10"	

 "Талын хөрс" ХХК	Захиалагч	"Гео зураглал" ХХК	Зургийн дугаар	Үе шат
	Объект	Мөнххайрхан сумын 63.6 км хагуу хучилттай авто зам	3	А/З
	Захирал	Б.Баатарцогт	Зургийн нэр	Масштаб
	Хянасан	Н.Баттөгс	Инженер-геологийн зүсэлт	Б1:200
	Гүйцэтгэсэн	Б.Отгонжаргал		X1:2000

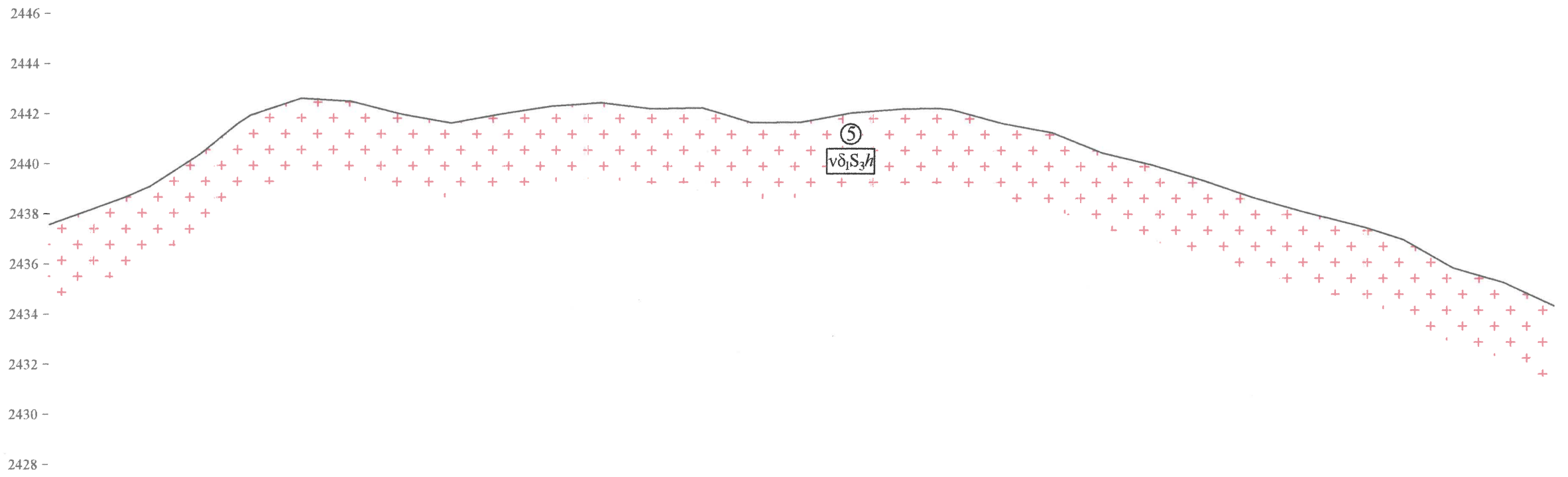
2446 -
 2444 -
 2442 -
 2440 -
 2438 -
 2436 -
 2434 -
 2432 -
 2430 -
 2428 -
 2426 -



М 1:2000 - хэвтээ
 М 1:200 - босоо
 М 1:200 - хөрсний босоо

Төслийн өгөгдөл	Цооногийн дугаар	
	Тэнхлэгийн түвшин, м	Газрын түвшин, м
Бодит өгөгдөл	2434.326	2432.370
	2433.686	2431.309
	2433.366	2431.710
	2433.071	2431.900
	2432.631	2430.861
	2432.391	2431.160
	2432.351	2430.422
	2432.511	2429.949
	2432.666	2430.223
	2432.829	2430.547
	2433.051	2432.434
	2433.135	2433.674
	2433.081	2432.236
	2432.889	2432.005
	2432.741	2431.902
	2432.576	2431.711
	2432.246	2430.871
	2431.916	2432.167
	2431.586	2432.392
	2431.256	2431.867
	2431.091	2431.597
	2430.946	2431.168
	2430.778	2429.306
	2430.772	2429.005
	2430.928	2428.991
	2431.246	2429.788
	2431.466	2431.081
	2431.706	2432.313
	2431.889	2433.077
	2432.186	2433.677
	2432.666	2433.494
	2433.146	2434.142
	2433.626	2434.393
	2433.866	2433.769
	2434.104	2433.337
	2434.570	2432.850
	2435.022	2433.356
	2435.460	2433.572
		Пикетаж, м
		800.00
		820.00
		830.00
		840.00
		860.00
		880.00
		900.00
		920.00
		930.00
		940.00
		960.00
		980.00
		000.00
		020.00
		030.00
		040.00
		060.00
		080.00
		100.00
		120.00
		130.00
		140.00
		160.00
		180.00
		200.00
		220.00
		230.00
		240.00
		247.62
		260.00
		280.00
		300.00
		320.00
		330.00
		340.00
		360.00
		380.00
		400.00
		Пикет
		К - 191.5
		Л - 368.3
		Т - 95.8
		А - 176°17'45"
		А - 337°25'30"

 "Галын хөрс" ХХК	Захиалагч	"Гео зураглал" ХХК	Зургийн дугаар	Үе шат
	Объект	Мөнххайрхан сумын 63.6 км хатуу хучилттай авто зам	4	А/З
	Захирал	Б.Баатарцогт	Зургийн нэр	Масштаб
	Хянасан	Н.Баттөгс	Инженер-геологийн зүсэлт	Б1:200 Х1:2000
	Гүйцэтгэсэн	Б.Отгонжаргал		

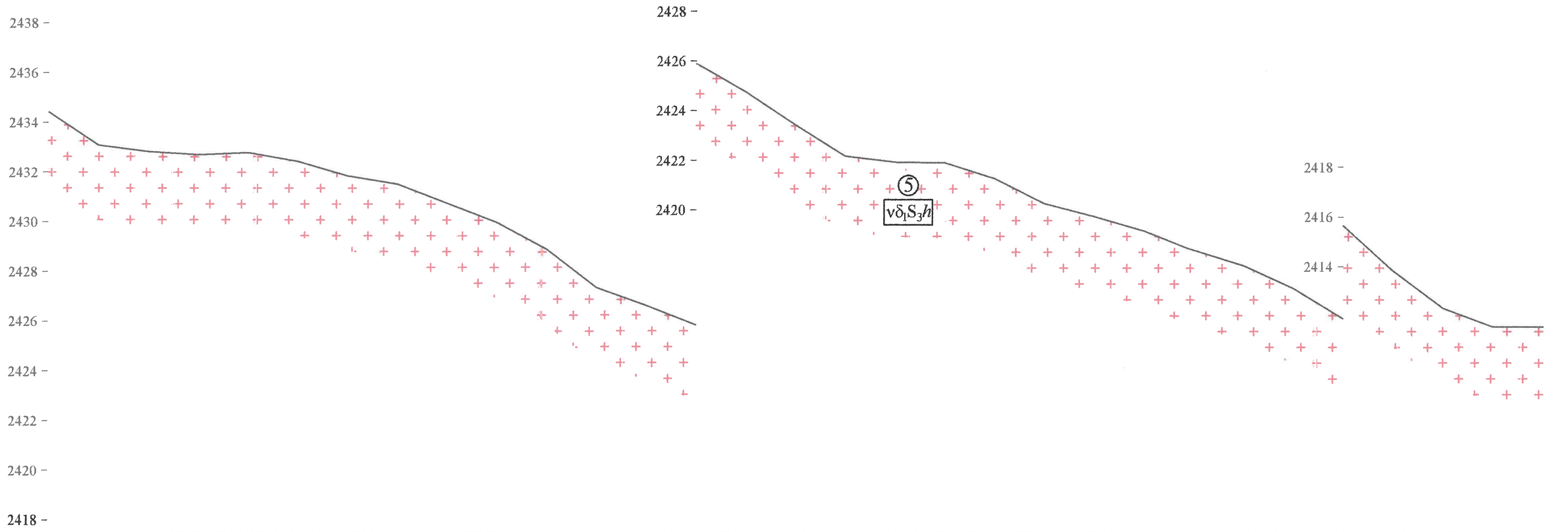


М 1:2000 - хэвтээ
М 1:200 - босоо
М 1:200 - хөрсний босоо

Бодит өгөгдөл	Цооногийн дугаар		
	Тэнхлэгийн түвшин, м	Газрын түвшин, м	
Пикетаж, м	2433.572	2435.460	
	2434.310	2435.884	
	2434.681	2436.091	
	2435.110	2436.296	
	2436.415	2436.706	
	2437.649	2437.014	
	2437.968	2437.115	
	2438.643	2437.490	
	2438.525	2437.819	
	2438.024	2438.102	
	2437.669	2438.339	
	2438.042	2438.529	
	2438.346	2438.673	
	2438.492	2438.771	
	2438.256	2438.823	
	2438.299	2438.829	
	2437.694	2438.788	
	2437.721	2438.701	
	2438.097	2438.568	
	2438.244	2438.389	
	2438.275	2438.231	
	2438.223	2438.163	
	2437.669	2437.891	
	2437.304	2437.573	
	2436.506	2437.209	
	2436.021	2436.799	
	2435.410	2436.342	
	2434.738	2435.839	
	2434.164	2435.290	
	2433.665	2434.695	
	2433.530	2434.539	
	2433.057	2434.066	
	2431.920	2433.436	
	2431.345	2432.806	
	2430.413	2432.176	
Пикет Планы элементүүд Километрийн заалт	L - 386.5 A - 176°17'45"	K - 506.8 T1 - 262.2 T2 - 262.2 R - 800.0 У - 36°17'43"	L - 55.0 A - 337°25'30"



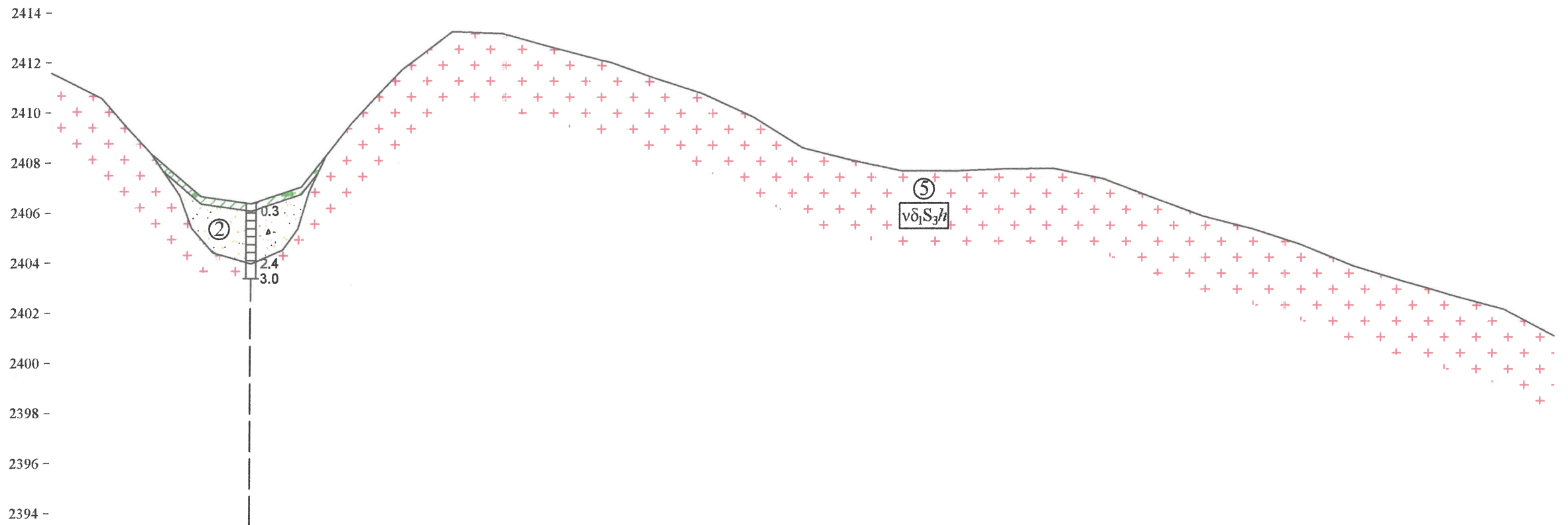
Захиалагч	"Гео зураглал" ХХК	Зургийн дугаар	Үе шат
Объект	Мөнххайрхан сумын 63.6 км хатуу хучилттай авто зам	5	A/3
Захирал	<i>[Signature]</i> Б.Баатарцогт	Зургийн нэр	Масштаб
Хянасан	<i>[Signature]</i> Н.Баттөгс	Инженер-геологийн зүсэлт	B1:200
Гүйцэтгэсэн	<i>[Signature]</i> Б.Отгонжаргал		X1:2000



М 1:2000 - хэвтээ
 М 1:200 - босоо
 М 1:200 - хөрсний босоо

Төслийн өгөгдөл	Цооногийн дугаар	
	Тэнхлэгийн түвшин, м	Газрын түвшин, м
Бодит өгөгдөл	2432.176	2430.413
	2431.546	2429.084
	2430.916	2428.843
	2430.286	2428.716
	2429.646	2428.787
	2428.986	2428.447
	2428.306	2427.868
	2427.606	2427.540
	2426.886	2426.774
	2426.146	2425.997
	2425.386	2424.932
	2424.606	2423.396
	2423.806	2422.685
	2422.986	2421.897
	2422.156	2420.762
	2421.326	2419.436
	2420.496	2418.175
	2419.666	2417.936
	2418.836	2417.902
	2418.006	2417.270
	2417.176	2416.279
	2416.346	2415.755
	2415.516	2415.176
	2414.796	2414.484
	2413.856	2413.773
	2413.026	2412.859
	2412.196	2411.648
	2411.366	2409.835
	2410.536	2408.331
	2409.706	2407.586
	2408.876	2407.594
Пикет Планы элементүүд Километрийн заалт		<p>L - 703.0 A - 212°35'28"</p> <p>L - 55.0 A - 337°25'30"</p>

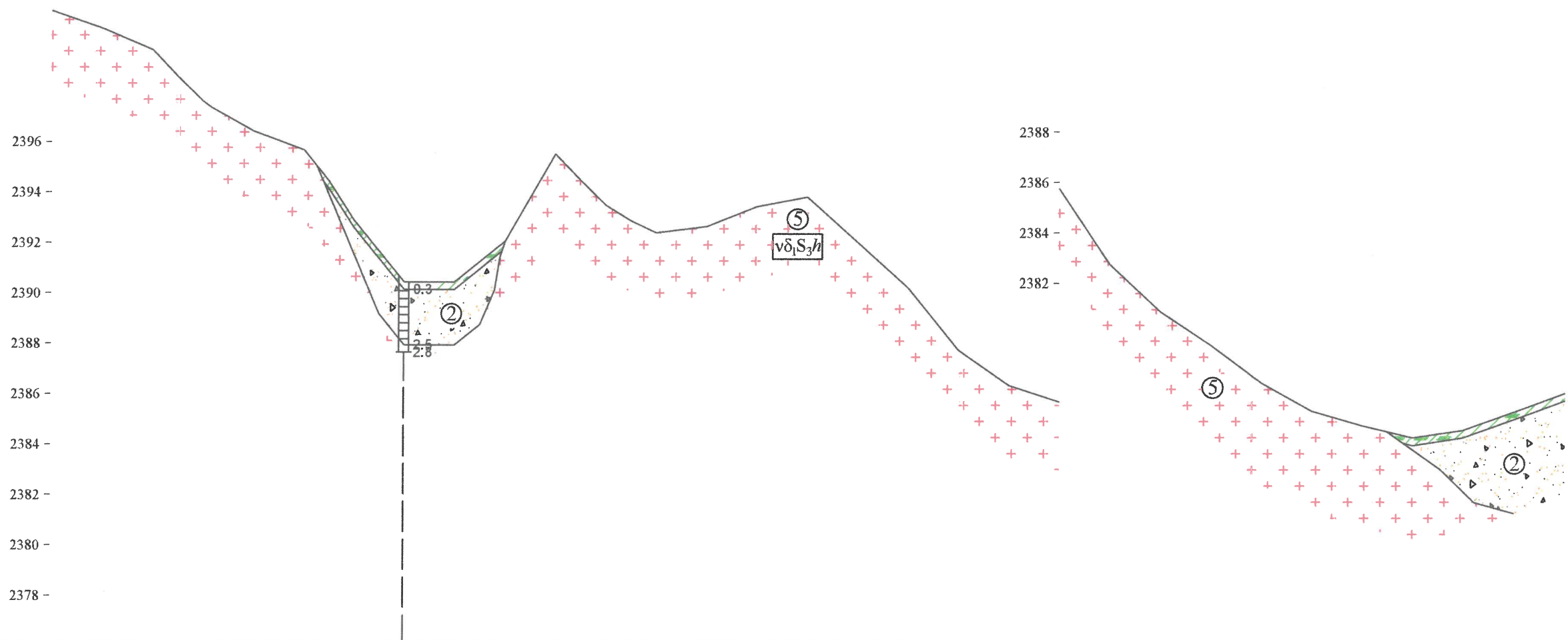
<p>"Талын хөрс" ХХК</p>	Захиалагч	"Гео зураглал" ХХК	Зургийн дугаар	Үе шат
	Объект	Мөнххайрхан сумын 63.6 км хатуу хучилттай авто зам	6	A/3
	Захирал	<i>[Signature]</i> Б.Баатарцогт	Зургийн нэр	Масштаб
	Хянасан	<i>[Signature]</i> Н.Баттөгс	Инженер-геологийн зүсэлт	Б1:200 X1:2000
	Гүйцэтгэсэн	<i>[Signature]</i> Б.Отгонжаргал		



М 1:2000 - хэвтээ
 М 1:200 - босоо
 М 1:200 - хөрсний босоо

Төслийн өгөгдөл	Цооногийн дугаар		Ц-6																																		
	Тэнхлэгийн түвшин, м		Түвшин, м																																		
Бодит өгөгдөл	Газрын түвшин, м		2407.594	2406.595	2405.471	2404.387	2402.686	2402.407	2403.088	2405.628	2406.728	2407.774	2409.300	2409.236	2408.689	2408.158	2407.852	2407.506	2406.848	2405.938	2404.694	2404.202	2403.766	2403.771	2403.867	2403.890	2403.486	2402.712	2401.976	2401.471	2400.806	2399.988	2399.385	2399.092	2398.812	2398.269	2397.581
	Пикетаж, м		600.00	620.00	630.00	640.00	660.00	680.00	700.00	720.00	730.00	740.00	760.00	780.00	800.00	820.00	830.00	840.00	860.00	880.00	900.00	920.00	940.00	960.00	980.00	000.00	020.00	040.00	060.00	080.00	100.00	120.00	140.00	150.00	160.00	180.00	200.00
Пикет Планы элементүүд Километрийн заалт			<p> $L = 703.0$ $K = 365.9$ $A = 212^{\circ}35'28''$ $T1 = 184.4$ $T2 = 184.4$ $R = 1200.0$ $\psi = 17^{\circ}28'11''$ </p> <p> $L = 275.3$ $A = 230^{\circ}03'39''$ </p> <p> $L = 164.7$ $A = 33^{\circ}52'38''$ $T = 82.4$ $R = 3000.0$ $\psi = 3^{\circ}08'47''$ </p>																																		

<p>"Талын хөрс" ХХК</p>	Захиалагч	"Гео зураглал" ХХК	Зургийн дугаар	Үе шат
	Объект	Мөнххайрхан сумын 63.6 км хатуу хучилттай авто зам	7	A/3
	Захирал	<i>[Signature]</i> Б.Баатарцогт	Зургийн нэр	Масштаб
	Хянасан	<i>[Signature]</i> Н.Баттөгс		
	Гүйцэтгэсэн	<i>[Signature]</i> Б.Отгонжаргал	Инженер-геологийн зүсэлт	B1:200 X1:2000

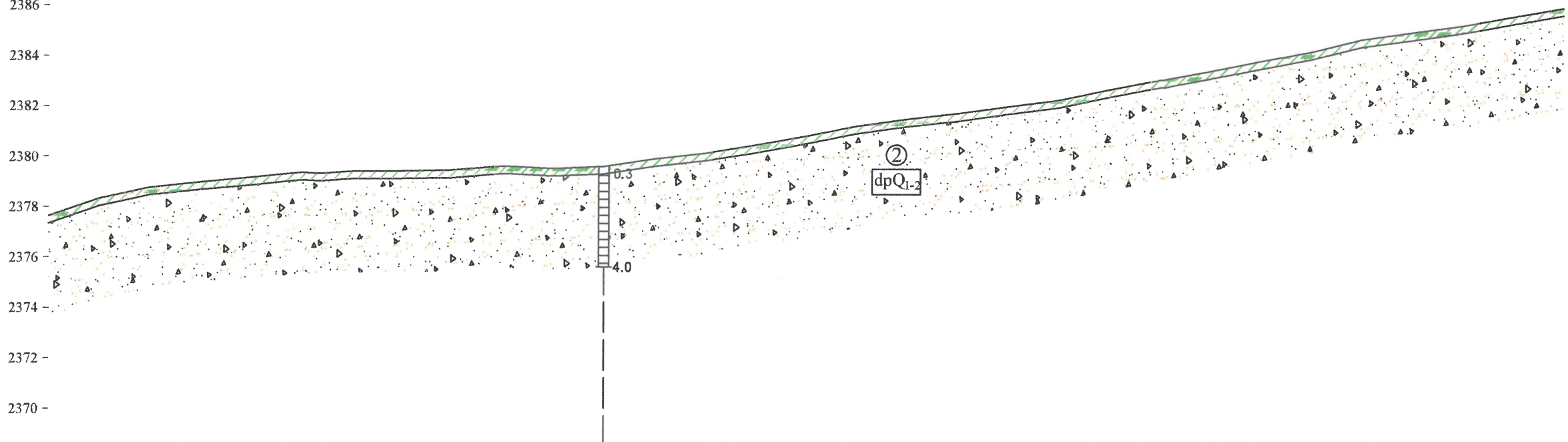


М 1:2000 - хэвтээ
 М 1:200 - босоо
 М 1:200 - хөрсний босоо

Төслийн өгөгдөл	Цооногийн дугаар	
	Тэнхлэгийн түвшин, м	Газрын түвшин, м
Бодит өгөгдөл	2397.581	2397.206
	2396.621	2396.502
	2395.541	2395.664
	2394.956	2394.608
	2394.356	2393.624
	2393.156	2392.435
	2391.956	2391.695
	2391.356	2390.462
	2390.792	2388.914
	2389.880	2386.473
	2389.256	2386.461
	2388.920	2388.105
	2388.872	2391.553
	2388.956	2390.514
	2389.076	2389.527
	2389.196	2388.901
	2389.275	2388.428
	2389.187	2388.688
	2388.771	2389.476
	2388.027	2389.856
	2386.955	2388.066
	2386.296	2387.160
	2385.596	2386.267
	2384.451	2384.250
	2382.796	2382.394
	2381.396	2381.743
	2379.996	2378.756
	2378.596	2376.871
	2377.196	2375.539
	2375.931	2374.063
	2374.936	2372.934
	2374.211	2372.365
	2373.756	2371.874
	2373.571	2372.181
	2373.656	2372.896
	2373.876	2373.650
Пикет Планы элементүүд Километрийн заалт		
К - 164.7 L - 275.3 T1 - 82.4 T2 - 87.3 R - 3000.0 У - 3°08'47"		
L - 293.1 A - 233°12'26"		
К - 351.3 L - 55.0 T1 - 187.9 T2 - 187.9 R - 400.0 У - 56°19'24"		

 "Талын хөрс" ХХК	Захиалагч	"Гео зураглал" ХХК	Зургийн дугаар	Үе шаг
	Объект	Мөнххайрхан сумын 63.6 км хатуу хучилттай авто зам	8	А/З
	Захирал	<i>[Signature]</i> Б.Баатарцогт	Зургийн нэр	Масштаб
	Хянасан	<i>[Signature]</i> Н.Баттөгс	Инженер-геологийн зүсэлт	Б1:200 Х1:2000
	Гүйцэтгэсэн	<i>[Signature]</i> Б.Отгонжаргал		

2390 -
2388 -
2386 -
2384 -
2382 -
2380 -
2378 -
2376 -
2374 -
2372 -
2370 -



М 1:2000 - хэвтээ
М 1:200 - босоо
М 1:200 - хөрсний босоо

Төслийн өгөгдөл	Цооногийн дугаар	
	Тэнхлэгийн түвшин, м	Газрын түвшин, м
Бодит өгөгдөл	2373.876	2373.650
	2374.096	2374.340
	2374.316	2374.783
	2374.536	2374.989
	2374.756	2375.169
	2374.976	2375.369
	2375.061	2375.324
	2375.196	2375.415
	2375.416	2375.428
	2375.636	2375.466
	2375.856	2375.632
	2376.082	2375.518
	2376.320	2375.613
	2376.570	2375.899
	2376.832	2376.137
	2377.106	2376.448
	2377.392	2376.810
	2377.690	2377.206
	2378.000	2377.486
	2378.322	2377.710
	2378.656	2377.977
	2378.996	2378.239
	2379.336	2378.657
	2379.676	2379.039
	2380.016	2379.397
	2380.356	2379.783
	2380.696	2380.157
	2381.036	2380.648
	2381.376	2380.926
	2381.716	2381.200
	2382.056	2381.549
	2382.396	2381.906

Ц-8

Пикет 51.3
 План координатууд 87.9
 Километрийн заал 09'24"


L - 293.1
 A - 233°12'26"

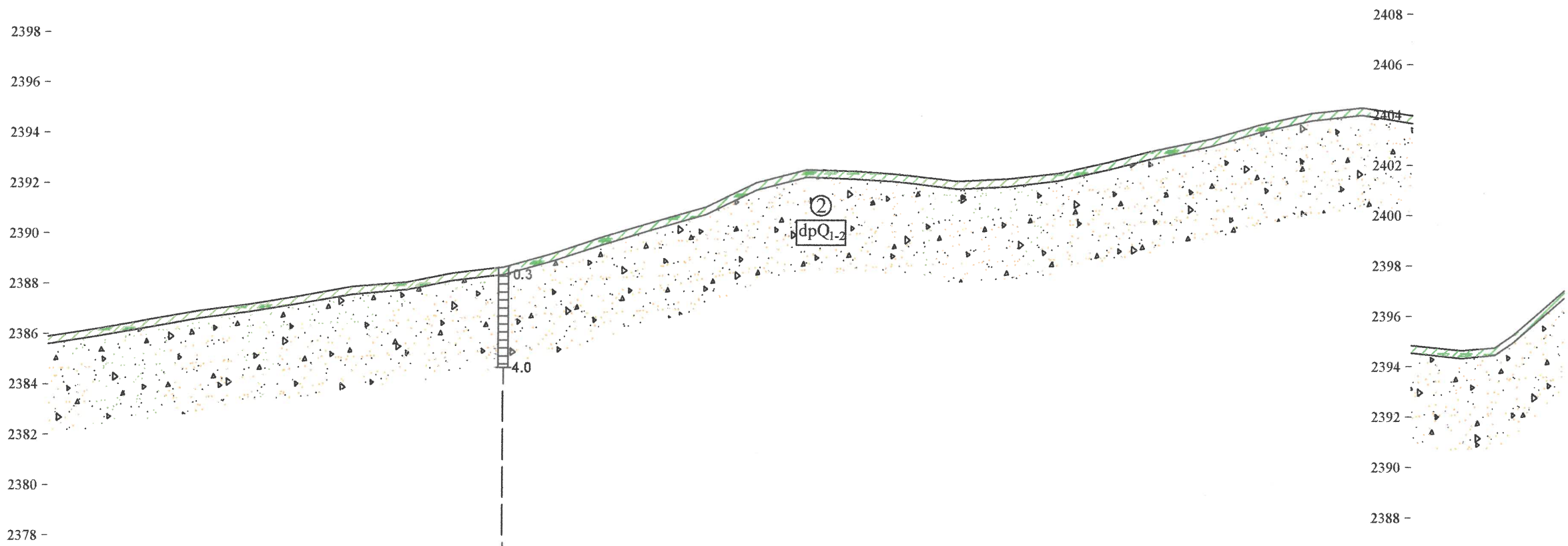
907.69

L - 335.9
 A - 283°31'50"

241.54

K - 192.8
 T1 - 97.6 T2 - 97.6 L - 55.0
 R - 500.0 Y - 22°05'22"

 "Галын хөрс" ХХК	Захиалагч	"Гео зураглал" ХХК	Зургийн дугаар	Үе шат
	Объект	Мөнххайрхан сумын 63.6 км хатуу хучилттай авто зам	9	A/3
	Захирал	<i>[Signature]</i> Б.Баатарцогт	Зургийн нэр	Масштаб
	Хянасан	<i>[Signature]</i> Н.Баттөгс	Инженер-геологийн зүсэлт	B1:200
	Гүйцэтгэсэн	<i>[Signature]</i> Б.Отгонжаргал		X1:2000



М 1:2000 - хэвтээ
 М 1:200 - босоо
 М 1:200 - хөрсний босоо

Төслийн өгөгдөл	Цооногийн дугаар		Ц-9
	Тэнхлэгийн түвшин, м	Газрын түвшин, м	
Бодит өгөгдөл	Газрын түвшин, м	Пикетаж, м	
	2382.396	400.00	
	2382.736	420.00	
	2382.979	434.31	
	2383.076	440.00	
	2383.416	460.00	
	2383.756	480.00	
	2384.096	500.00	
	2384.436	520.00	
	2384.776	540.00	
	2385.116	560.00	
	2385.456	580.00	
	2385.796	600.00	
	2386.136	620.00	
	2386.476	640.00	
	2386.816	660.00	
	2387.156	680.00	
	2387.496	700.00	
	2387.836	720.00	
	2388.074	734.02	
	2388.176	740.00	
	2388.516	760.00	
	2388.856	780.00	
	2389.196	800.00	
	2389.536	820.00	
	2389.873	838.60	
	2390.312	860.00	
	2390.772	880.00	
	2391.280	900.00	
	2391.836	920.00	
	2392.440	940.00	
	2393.092	960.00	
	2393.537	972.86	
	2393.792	980.00	
	2394.540	000.00	

Пикет - 192.8
 Планы элементүүд 97.6
 Километрийн заалт 05'22"

L - 333.9
 A - 283°31'50"

L - 106.9
 A - 305°37'12"

K - 192.9
 T1 - 98.3 T2 - 98.3
 R - 400.0 Y - 27°37'30"

L - 104.6
 A - 277°59'43"

K - 134.3
 T1 - 67.5 T2 - 67.5
 R - 500.0 Y - 15°23'07"

L - 72.86
 A - 337°25'30"



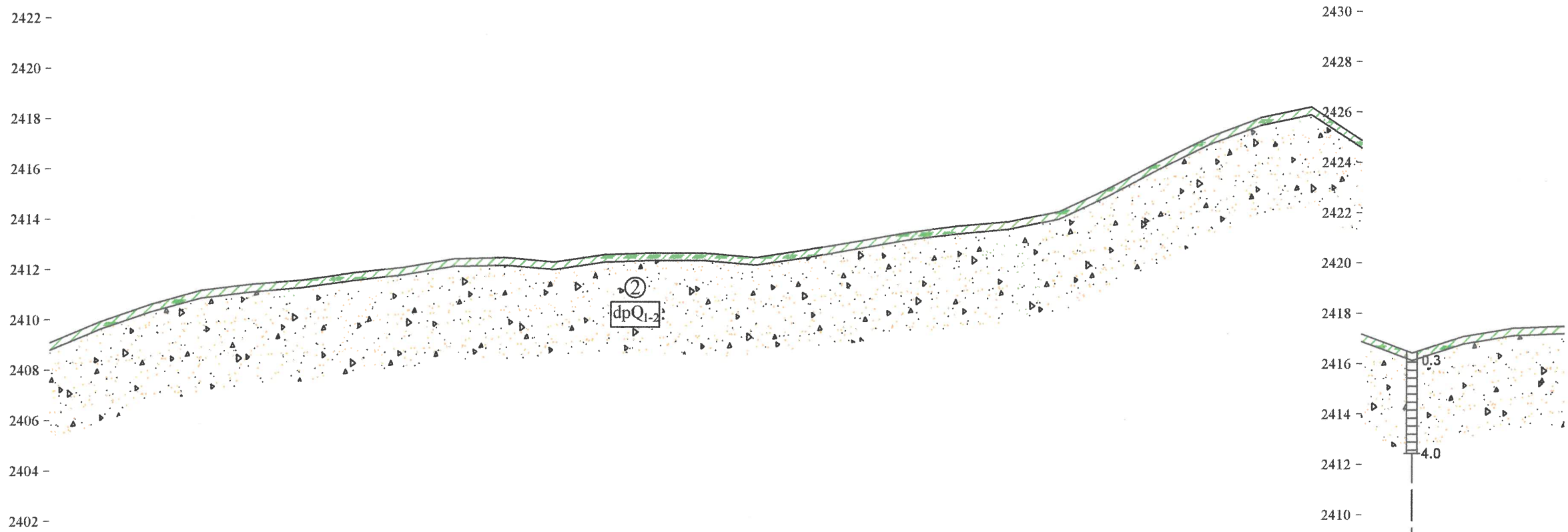
Захиалагч	"Гео зураглал" ХХК	Зургийн дугаар	Үе шаг
Объект	Мөнххайрхан сумын 63.6 км хатуу хучилттай авто зам	10	A/3
Захирал	Б.Баатарцогт	Зургийн нэр	Масштаб
Хянасан	Н.Баттөгс	Инженер-геологийн зүсэлт	B1:200
Гүйцэтгэсэн	Б.Оюу		X1:2000



М 1:2000 - хэвтээ
М 1:200 - босоо
М 1:200 - хөрсний босоо

Төслийн өгөгдөл	Цооногийн дугаар		Тэнхлэгийн түвшин, м
	Ц-10	Ц-11	
Бодит өгөгдөл	Газрын түвшин, м		
	Пикетаж, м		
Пикет Планы элементүүд Километрийн заалт			
	000.00	2393.045	2394.540
	020.00	2394.701	2395.336
	040.00	2395.609	2396.156
	050.00	2396.109	2396.566
	060.00	2396.595	2396.948
	080.00	2397.419	2397.540
	100.00	2397.891	2397.904
	120.00	2397.884	2398.040
	140.00	2397.141	2397.948
	150.00	2396.663	2397.816
	160.00	2396.239	2397.677
	180.00	2395.855	2397.521
	200.00	2396.016	2397.529
	220.00	2396.261	2397.701
	240.00	2396.685	2398.037
	250.00	2396.971	2398.266
	260.00	2397.272	2398.516
	276.29	2397.856	2398.923
	300.00	2398.769	2399.516
	310.00	2399.118	2399.766
	320.00	2399.445	2400.009
	340.00	2399.917	2400.449
	360.00	2400.497	2400.829
	369.74	2400.697	2400.992
	380.00	2400.695	2401.149
	400.00	2400.493	2401.409
	410.00	2400.494	2401.516
	420.00	2400.518	2401.616
	440.00	2400.712	2401.816
	450.00	2400.757	2401.916
	460.00	2400.798	2402.029
	480.00	2400.682	2402.329
	500.00	2401.106	2402.729
	520.00	2401.559	2403.229
	540.00	2402.460	2403.829
	550.00	2402.925	2404.166
	560.00	2403.383	2404.516
	573.27	2403.983	2404.981
	580.00	2404.253	2405.216
	600.00	2405.101	2405.916

 "Галын хөрс" ХХК	Захиалагч	"Гео зураглал" ХХК	Зургийн дугаар	Үе шат
	Объект	Мөнххайрхан сумын 63.6 км хатуу хучилттай авто зам	11	А/З
	Захирал	Б.Баатарцогт	Зургийн нэр	Масштаб
	Хянасан	Н.Баттөгс	Инженер-геологийн зүсэлт	Б1:200 Х1:2000
	Гүйцэтгэсэн	Б.Отгонжаргал		

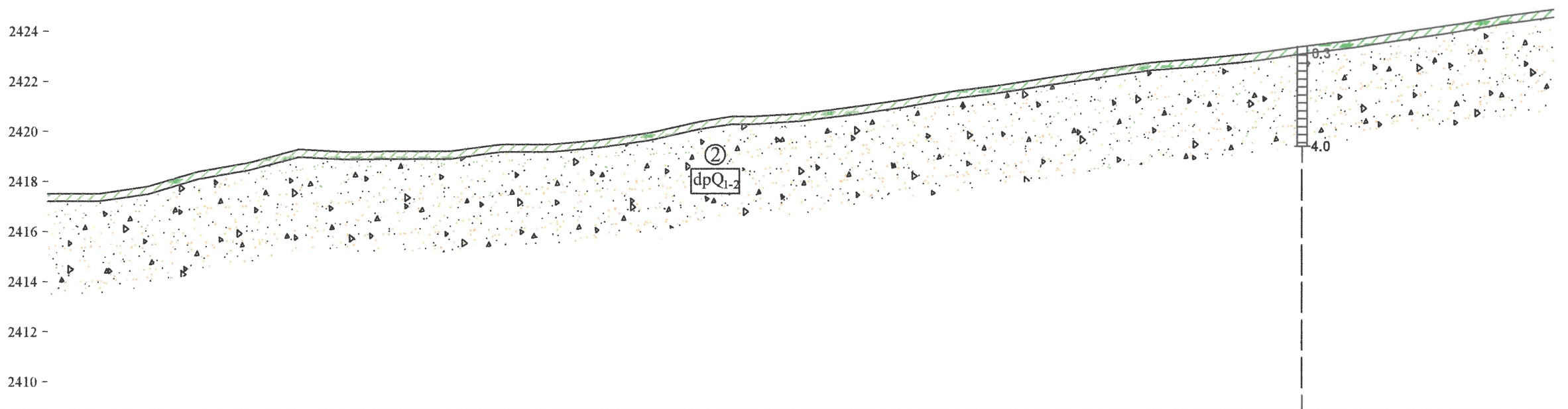


М 1:2000 - хэвтээ
 М 1:200 - босоо
 М 1:200 - хөрсний босоо

Төслийн өгөгдөл	Цооногийн дугаар		Тэнхлэгийн түвшин, м
	Бодит өгөгдөл	Газрын түвшин, м	
	600.00	2405.101	2405.916
	610.00	2405.531	2406.266
	620.00	2405.946	2406.604
	640.00	2406.643	2407.204
	660.00	2407.203	2407.704
	680.00	2407.443	2408.104
	700.00	2407.601	2408.404
	710.00	2407.751	2408.516
	720.00	2407.891	2408.616
	740.00	2408.122	2408.816
	760.00	2408.472	2409.016
	780.00	2408.516	2409.216
	800.00	2408.332	2409.416
	820.00	2408.640	2409.616
	840.00	2408.698	2409.816
	860.00	2408.690	2410.016
	880.00	2408.520	2410.226
	900.00	2408.822	2410.456
	919.84	2409.168	2410.704
	940.00	2409.524	2410.976
	960.00	2409.771	2411.266
	980.00	2409.950	2411.576
	000.00	2410.347	2411.896
	017.93	2411.198	2412.183
	040.00	2412.359	2412.536
	060.00	2413.345	2412.856
	080.00	2414.088	2413.176
	100.00	2414.512	2413.489
	120.00	2413.185	2413.788
	140.00	2412.435	2414.073
	160.00	2413.080	2414.344
	180.00	2413.416	2414.601
	200.00	2413.506	2414.844
Пикет Планы элементүүд Километрийн заалт	L - 346.6 A - 290°16'35"		L - 55.0 A - 337°25'30"

<p>"Талын хөрс" ХХК</p>	Захиалагч	"Гео зураглал" ХХК	Зургийн дугаар	Үе шаг
	Объект	Мөнххайрхан сумын 63.6 км хагуу хучилттай авто зам	12	A/3
	Захирал	<i>[Signature]</i> Б.Баатарцогт	Зургийн нэр	Масштаб
	Хянасан	<i>[Signature]</i> Н.Баттөгс	Инженер-геологийн зүсэлт	B1:200
	Гүйцэтгэсэн	<i>[Signature]</i> Б.Отгонжаргал		X1:2000

2430 -
2428 -
2426 -
2424 -
2422 -
2420 -
2418 -
2416 -
2414 -
2412 -
2410 -



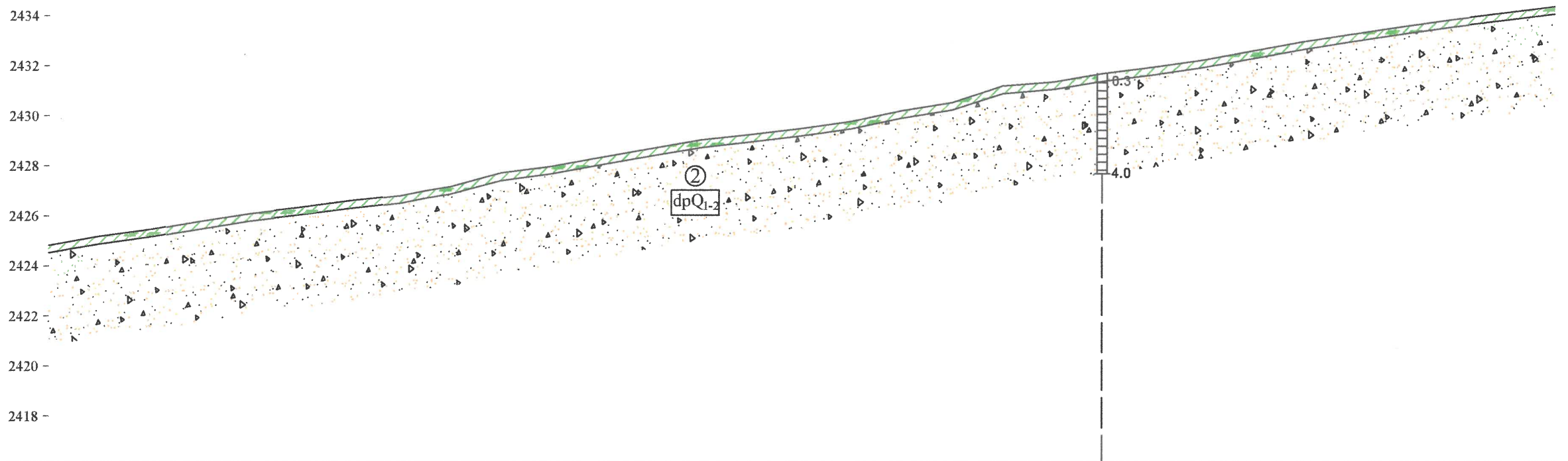
М 1:2000 - хэвтээ
М 1:200 - босоо
М 1:200 - хөрсний босоо

Төслийн өгөгдөл	Цооногийн дугаар		Тэнхлэгийн түвшин, м
	Газрын түвшин, м	Пикетаж, м	
Бодит өгөгдөл	2413.844	200.00	2413.506
	2415.073	220.00	2413.508
	2415.288	240.00	2413.800
	2415.489	260.00	2414.406
	2415.676	280.00	2414.759
	2415.856	300.00	2415.280
	2416.032	319.54	2415.184
	2416.216	340.00	2415.211
	2416.396	360.00	2415.197
	2416.576	380.00	2415.468
	2416.756	400.00	2415.477
	2416.936	420.00	2415.655
	2417.116	440.00	2415.936
	2417.296	460.00	2416.395
	2417.415	473.23	2416.594
	2417.476	480.00	2416.583
	2417.656	500.00	2416.705
	2417.746	510.00	2416.824
	2417.837	520.00	2416.947
	2418.027	540.00	2417.242
	2418.225	560.00	2417.577
	2418.433	580.00	2417.829
	2418.651	600.00	2418.140
	2418.877	620.00	2418.448
	2419.113	640.00	2418.725
	2419.359	660.00	2418.880
	2419.613	680.00	2419.083
	2419.877	700.00	2419.374
	2420.151	720.00	2419.602
	2420.433	740.00	2419.927
	2420.725	760.00	2420.225
	2421.027	780.00	2420.563
	2421.337	800.00	2420.826
Пикет Планы элементүүд Километрийн заалт	<p>L - 301.6 A - 280°54'36"</p> <p>319.54</p> <p>K - 153.7 T1 - 77.8 T2 - 77.8 R - 400.0 Y - 22°00'50"</p> <p>473.23</p> <p>L - 89.8 A - 258°53'46"</p> <p>563.04</p> <p>K - 199.2 T1 - 103.4 T2 - 103.4 R - 300.0 Y - 38°02'31"</p> <p>763.23</p> <p>L - 55.0 A - 337°25'30"</p>		




Захиалагч	"Гео зураглал" ХХК	Зургийн дугаар	Үе шат
Объект	Мөнххайрхан сумын 63.6 км хагуу хучилттай авто зам	13	А/З
Захирал	Б.Баатарцогт	Зургийн нэр	Масштаб
Хянасан	Н.Баттөгс	Инженер-геологийн зүсэлт	Б1:200
Гүйцэтгэсэн	Б.Отгонжаргал		X1:2000

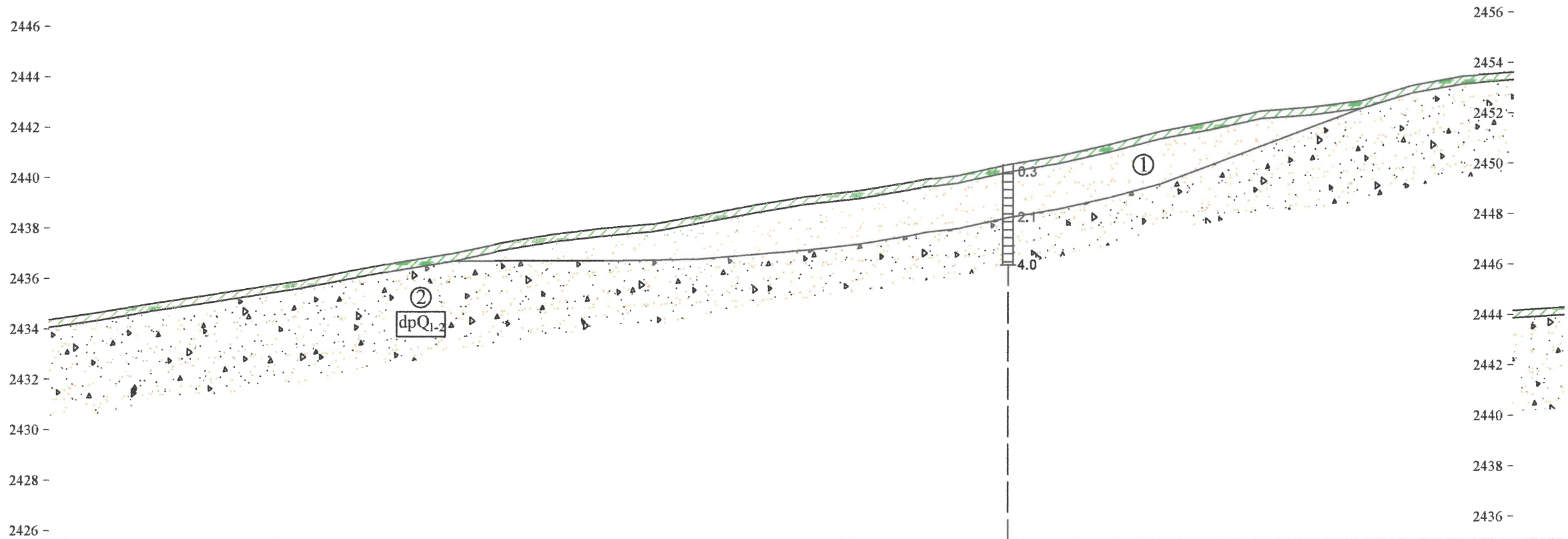
2436 -
2434 -
2432 -
2430 -
2428 -
2426 -
2424 -
2422 -
2420 -
2418 -



М 1:2000 - хэвтээ
М 1:200 - босоо
М 1:200 - хөрсний босоо

Төслийн өгөгдөл	Цооногийн дугаар																									
	Тэнхлэгийн түвшин, м																									
Бодит өгөгдөл	Газрын түвшин, м																									
	Пикетаж, м																									
<p>Пикет Планы элементүүд Километрийн заалт</p> <p style="text-align: center;"> L - 187.5 A - 296°56'18" 939.72 8 K - 250.7 T1 - 126.4 T2 - 126.4 R - 800.0 Y - 17°57'49" 200.42 L - 55.0 A - 337°25'30" </p>																										

 "Талын хөрс" ХХК	Захиалагч	"Гео зураглал" ХХК	Зургийн дугаар	Үе шат
	Объект	Мөнххайрхан сумын 63.6 км хагуу хүчилтгай авто зам	14	А/З
	Захирал	<i>[Signature]</i> Б.Баатарцогт	Зургийн нэр	Масштаб
	Хянасан	<i>[Signature]</i> Н.Баттөгс	Инженер-геологийн зүсэлт	Б1:200 Х1:2000
	Гүйцэтгэсэн	<i>[Signature]</i> Б.Отгонжаргал		



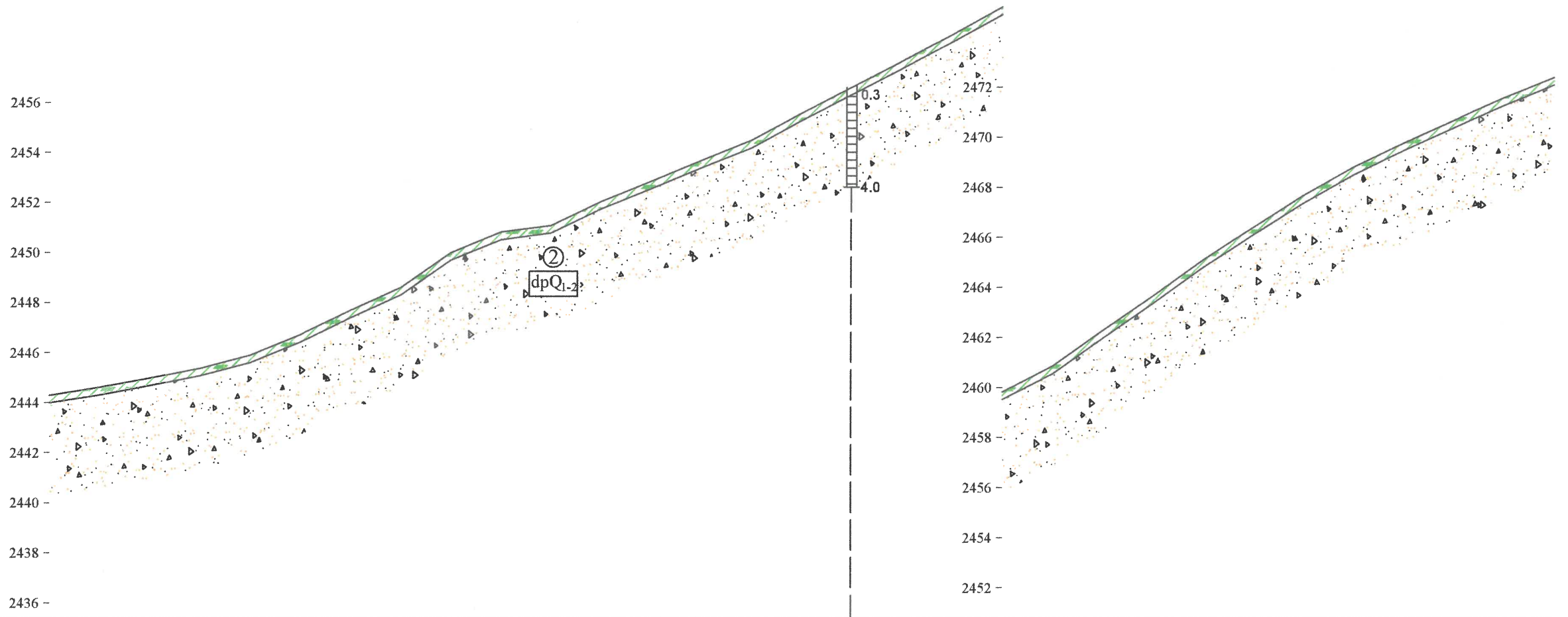
М 1:2000 - хэвтээ
 М 1:200 - босоо
 М 1:200 - хөрсний босоо

Гослийн өгөгдөл	Цооногийн дугаар	
	Тэнхлэгийн түвшин, м	Газрын түвшин, м
Бодит өгөгдөл	2430.936	2430.364
	2431.256	2430.649
	2431.576	2430.997
	2431.896	2431.300
	2432.216	2431.613
	2432.536	2431.914
	2432.856	2432.300
	2432.942	2432.414
	2433.176	2432.672
	2433.496	2432.994
	2433.816	2433.433
	2434.136	2433.747
	2434.461	2433.985
	2434.796	2434.161
	2435.141	2434.525
	2435.496	2434.902
	2435.861	2435.233
	2436.236	2435.452
	2436.621	2435.778
	2436.766	2435.930
	2437.016	2436.077
	2437.421	2436.514
	2437.836	2436.853
	2438.256	2437.312
	2438.676	2437.833
	2439.096	2438.203
	2439.516	2438.641
	2439.936	2438.780
	2440.356	2439.038
	2440.776	2439.647
	2441.196	2440.008
	2441.616	2440.158
	2442.036	2440.292

● Ц-15

Пикет Планы элементүүд Километрийн заалт	L - 324.9 A - 314°53'36"	525.36 K - 222.0 T1 - 112.3 T2 - 112.3 R - 600.0 Y - 21°12'15"	747.41 L - 55.0 A - 337°25'30"
--	-----------------------------	---	--------------------------------------

 "Талын хөрс" ХХК	Захиалагч	"Гео зураглал" ХХК	Зургийн дугаар	Үе шат
	Объект	Мөнххайрхан сумын 63.6 км хагуу хучилттай авто зам	15	А/З
	Захирал	<i>[Signature]</i> Б.Баатарцогт	Зургийн нэр	Масштаб
	Хянасан	<i>[Signature]</i> Н.Баттөгс	Инженер-геологийн зүсэлт	Б1:200 Х1:2000
	Гүйцэтгэсэн	<i>[Signature]</i> Б.Отгонжаргал		



М 1:2000 - хэвтээ
 М 1:200 - босоо
 М 1:200 - хөрсний босоо

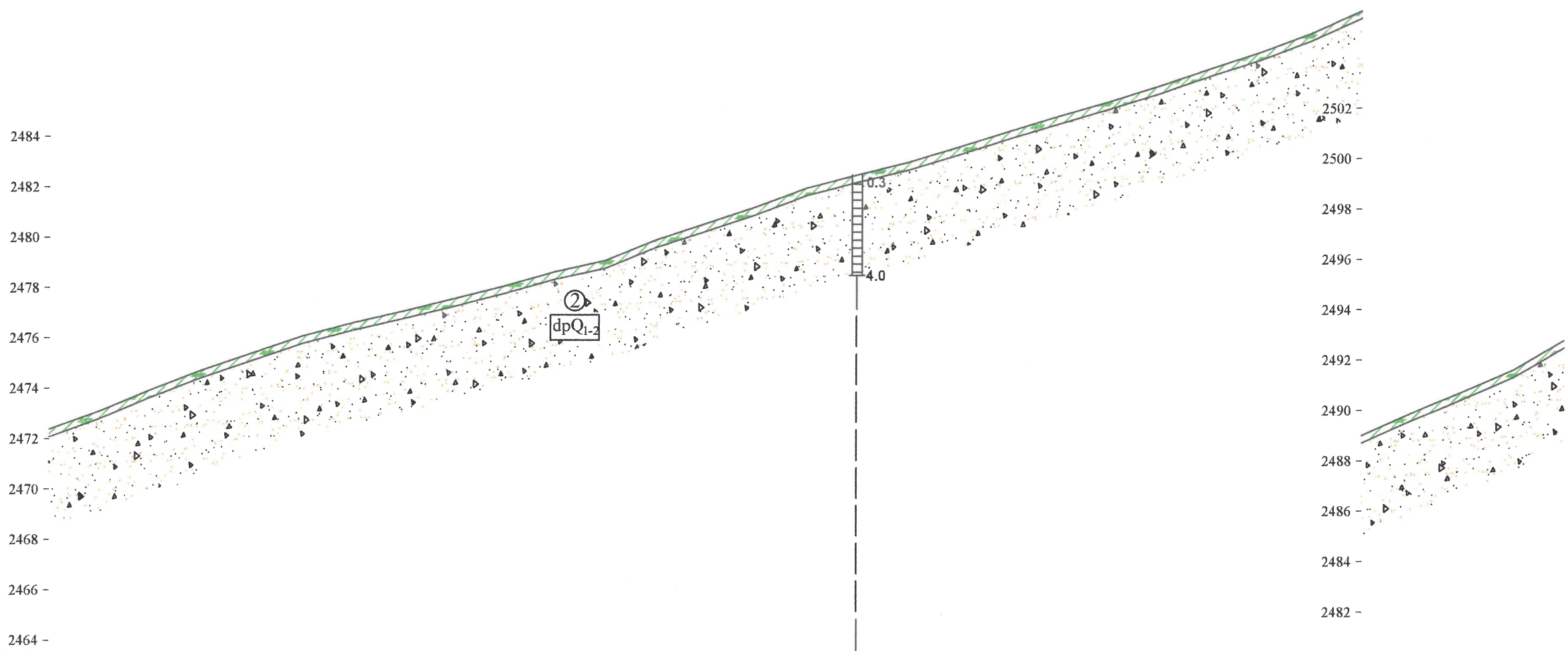
Төслийн өгөгдөл	Цооногийн дугаар	
	Тэнхлэгийн түвшин, м	Газрын түвшин, м
Бодит өгөгдөл	2442.036	2440.292
	2442.456	2440.616
	2442.876	2440.990
	2443.086	2441.182
	2443.302	2441.385
	2443.773	2441.907
	2444.294	2442.728
	2444.866	2443.696
	2445.489	2444.614
	2446.162	2445.996
	2446.886	2446.825
	2447.661	2447.085
	2448.486	2448.046
	2449.362	2448.853
	2450.289	2449.690
	2451.266	2450.489
	2452.294	2451.570
	2453.373	2452.602
	2454.474	2453.621
	2455.086	2454.177
	2455.676	2454.713
	2456.856	2455.818
	2458.036	2456.849
	2459.216	2458.271
	2460.396	2459.653
	2461.576	2461.089
	2462.166	2461.742
	2462.751	2462.393
	2463.890	2463.664
	2464.989	2464.790
	2466.047	2465.760
	2467.064	2466.667
	2467.448	2467.026
	2468.041	2467.559
	2468.977	2468.387

Пикет	Пикетаж, м	Пикет
9	000.00	103.58
	339.51	567.76
	600.00	

Пикет	Планы элементүүд	Километрийн заалт
9	L - 356.2 A - 293°41'21"	
	K - 235.9 T1 - 118.8 T2 - 118.8 R - 800.0 Y - 16°53'50"	
	L - 228.3 A - 276°47'31"	
	L - 555.0 A - 337°25'30"	

Ц-16

<p>"Талын хөрс" ХХК</p>	Захиалагч	"Гео зураглал" ХХК	Зургийн дугаар	Үе шат
	Объект	Мөнххайрхан сумын 63.6 км хагуу хучилттай авто зам	16	A/3
	Захирал	<i>[Signature]</i> Б.Баатарцогт	Зургийн нэр	Масштаб
	Хянасан	<i>[Signature]</i> Н.Баттөгс	Инженер-геологийн зүсэлт	B1:200
	Гүйцэтгэсэн	<i>[Signature]</i> Б.Отгонжаргал		X1:2000



М 1:2000 - хэвтээ
 М 1:200 - босоо
 М 1:200 - хөрсний босоо

Төслийн өгөгдөл	Цооногийн дугаар	
	Тэнхлэгийн түвшин, м	Газрын түвшин, м
Бодит өгөгдөл	2468.977	2468.387
	2469.872	2469.111
	2470.727	2469.940
	2471.541	2470.719
	2472.314	2471.410
	2473.047	2472.090
	2473.739	2472.616
	2474.390	2473.072
	2475.001	2473.559
	2475.291	2473.819
	2475.576	2474.080
	2475.963	2474.454
	2476.146	2474.640
	2476.716	2475.085
	2477.286	2475.900
	2477.856	2476.559
	2478.426	2477.219
	2478.996	2477.969
	2479.566	2478.493
	2480.136	2478.978
	2480.706	2479.591
	2481.276	2480.212
	2481.846	2480.818
	2482.416	2481.403
	2482.986	2482.029
	2483.271	2482.372
	2483.565	2482.709
	2484.205	2483.356
	2484.915	2484.117
	2485.695	2485.012
	2486.545	2485.893
	2486.996	2486.312
	2487.456	2486.733
	2488.376	2487.610
	2488.836	2488.193
	2489.287	2488.784
		200.00

Ц-17

Пикет
 Планы элементүүд
 Километрийн заалт

L - 228.3
 A - 276°47'31"

K - 225.8
 T1 - 113.7 T2 - 113.7
 R - 800.0 У - 16°10'23"

793.58

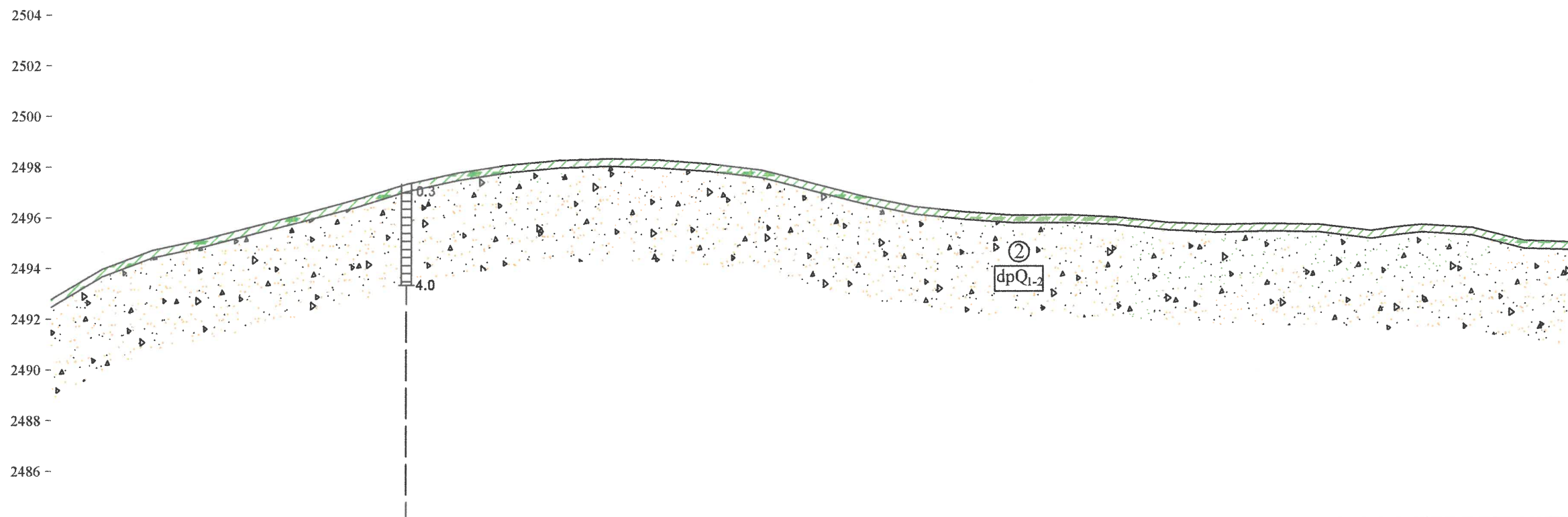
10

10

L - 55.0
 A - 337°25'30"



Захиалагч	"Гео зураглал" ХХК	Зургийн дугаар	Үе шат
Объект	Мөнххайрхан сумын 63.6 км хагуу хучилттай авто зам	17	A/3
Захирал	Б.Баатарцогт	Зургийн нэр	Масштаб
Хянасан	Н.Баттөгс	Инженер-геологийн зүсэлт	B1:200
Гүйцэтгэсэн	Б.Отгонжаргал		X1:2000

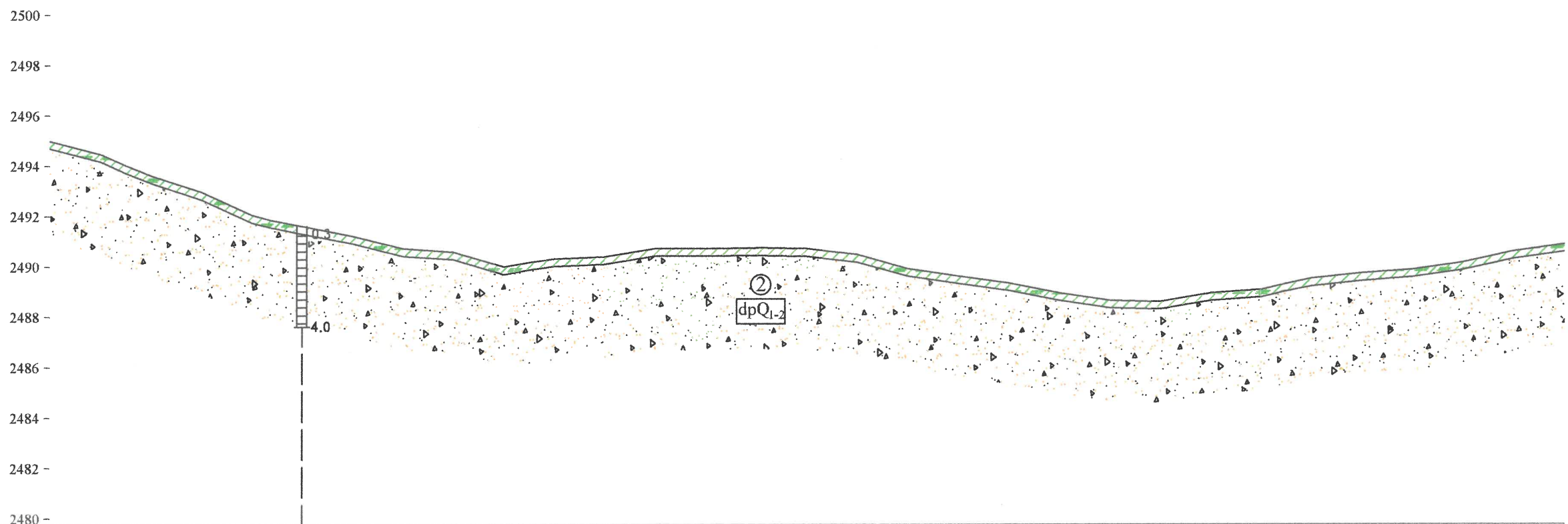


М 1:2000 - хэвтээ
 М 1:200 - босоо
 М 1:200 - хөрсний босоо

Төслийн өгөгдөл	Цооногийн дугаар	
	Тэнхлэгийн түвшин, м	Газрын түвшин, м
Бодит өгөгдөл	2488.784	2489.287
	2489.974	2490.135
Пикстаж, м	240.00	2490.911
	2491.152	2491.615
Пикет	2491.668	2492.247
	2492.178	2492.807
Планы элементүүд	2493.295	2493.711
	2494.055	2494.327
Километрийн заалт	2494.527	2494.655
	2494.711	2494.711
L - 55.0	2494.695	2494.695
	2494.607	2494.607
A - 337°25'30"	2494.536	2494.536
	2493.350	2494.456
	2494.296	2494.296
	2494.136	2494.136
	2493.976	2493.976
	2493.816	2493.816
	2493.656	2493.656
	2493.496	2493.496
	2493.336	2493.336
	2493.176	2493.176
	2493.016	2493.016
	2492.856	2492.856
	2492.696	2492.696
	2492.616	2492.616
	2492.527	2492.527
	2492.291	2492.291
	2491.979	2491.979
	2491.007	2491.007



Захиалагч	"Гео зураглал" ХХК	Зургийн дугаар	Үе шат
Объект	Мөнххайрхан сумын 63.6 км хатуу хучилттай авто зам	18	А/З
Захирал	Б.Баатарцогт	Зургийн нэр	Масштаб
Хянасан	Н.Баттөгс	Инженер-геологийн зүсэлт	Б1:200
Гүйцэтгэсэн	Б.Отгонжаргал		Х1:2000

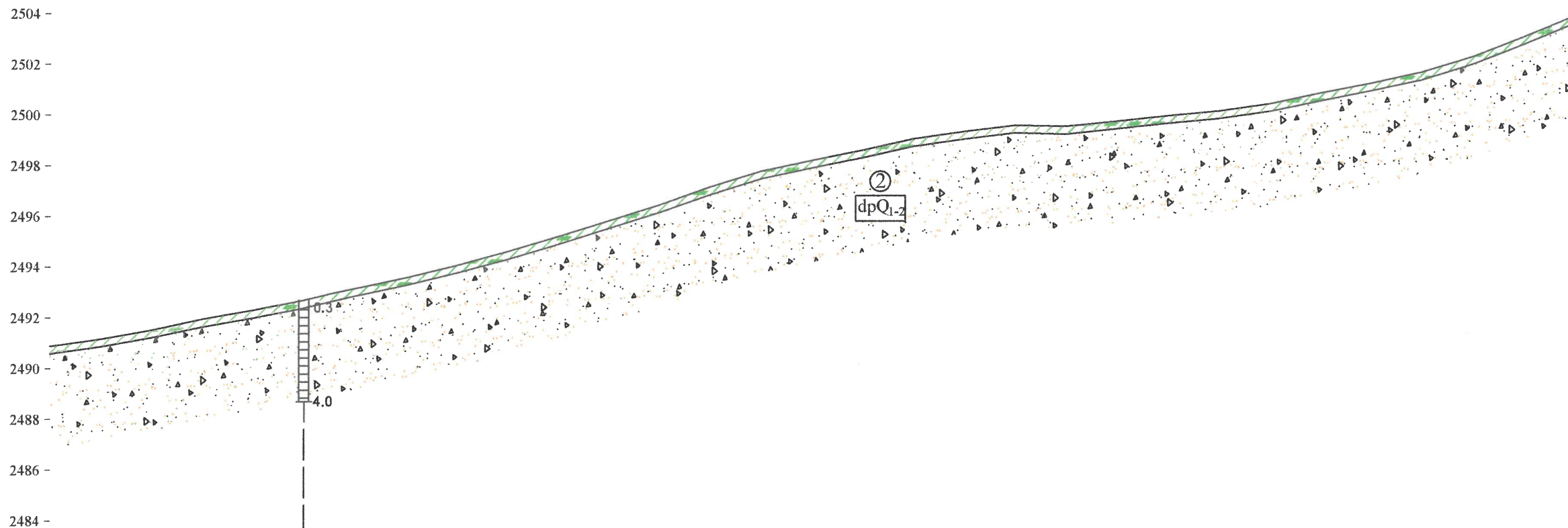


М 1:2000 - хэвтээ
 М 1:200 - босоо
 М 1:200 - хөрсний босоо

Төслийн өгөгдөл	Цооногийн дугаар																				
	Тэнхлэгийн түвшин, м																				
Бодит өгөгдөл	Газрын түвшин, м																				
	Пикетаж, м																				
Пикет Планы элементүүд Километрийн заалт																					



Захиалагч	"Гео зураглал" ХХК	Зургийн дугаар	Үе шат
Объект	Мөнххайрхан сумын 63.6 км хатуу хучилттай авто зам	19	А/З
Захирал	Б.Баатарцогт	Зургийн нэр	Масштаб
Хянасан	Н.Баттөгс	Инженер-геологийн зүсэлт	Б1:200
Гүйцэтгэсэн	Б.Отгонжаргал		Х1:2000



М 1:2000 - хэвтээ
 М 1:200 - босоо
 М 1:200 - хөрсний босоо

Төслийн өгөгдөл	Цооногийн дугаар																															
	Ц-20																															
Бодит өгөгдөл	Тэнхлэгийн түвшин, м																															
	Газрын түвшин, м																															
Пикетаж, м																																
	400.00	420.00	440.00	460.00	480.00	500.00	512.46	520.00	540.00	560.00	580.00	600.00	620.00	640.00	660.00	680.00	700.00	720.00	740.00	760.00	780.00	800.00	820.00	840.00	860.00	880.00	900.00	920.00	940.00	960.00	980.00	000.00
	2486.889	2487.161	2487.522	2487.956	2488.302	2488.698	2488.996	2489.161	2489.580	2490.065	2490.605	2491.197	2491.830	2492.448	2493.162	2493.776	2494.202	2494.928	2495.044	2495.325	2495.564	2495.514	2495.726	2495.932	2496.120	2496.393	2496.812	2497.195	2497.634	2498.248	2499.025	2499.857
Пикет Планы элементүүд Километрийн заалт	<div style="display: flex; justify-content: space-between;"> <div> <p>L - 208.5 T1 = 104.8 R = 800.0 α = 14°55'53"</p> </div> <div style="border-top: 1px solid red; width: 80%;"></div> <div> <p>L - 55.0 A = 33°25'30"</p> </div> </div>																															

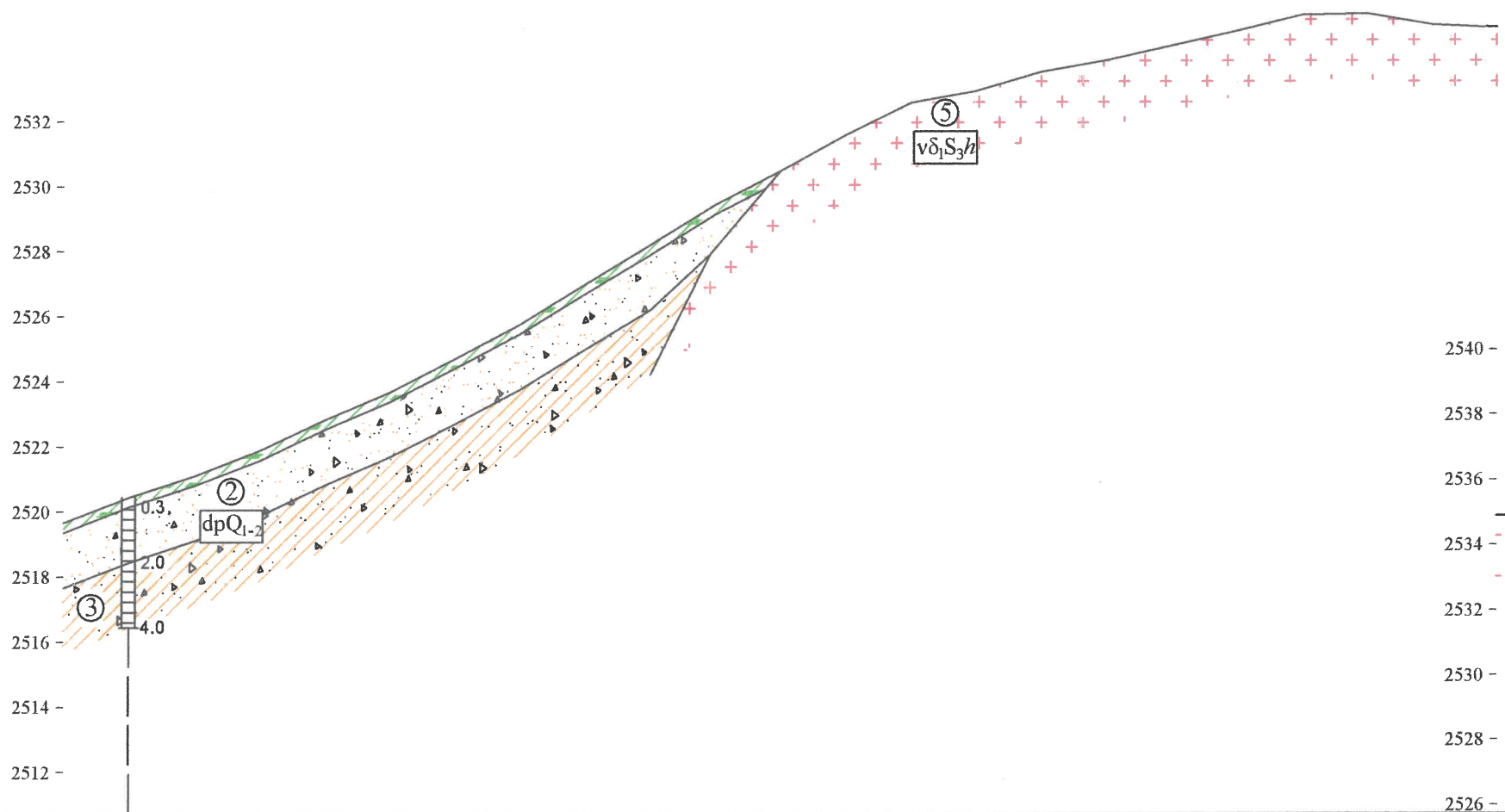
<p>"Талын хөрс" ХХК</p>	Захиалагч	"Гео зураглал" ХХК	Зургийн дугаар	Үе шат
	Объект	Мөнххайрхан сумын 63.6 км хатуу хучилттай авто зам	20	А/З
	Захирал	<i>[Signature]</i> Б.Баатарцогт	Зургийн нэр	Масштаб
	Хянасан	<i>[Signature]</i> Н.Баттөгс	Инженер-геологийн зүсэлт	Б1:200 Х1:2000
	Гүйцэтгэсэн	<i>[Signature]</i> Б.Отгонжаргал		



М 1:2000 - хэвтээ
 М 1:200 - босоо
 М 1:200 - хөрсний босоо

Төслийн өгөгдөл	Цооногийн дугаар		◎Ц-21																														
	Тэнхлэгийн түвшин, м		Газрын түвшин, м																														
Бодит өгөгдөл			Пикетаж, м																														
	000.00	020.00	033.37	040.00	060.00	080.00	100.00	120.00	140.00	160.00	180.00	200.00	207.82	220.00	240.00	260.00	280.00	300.00	316.35	340.00	360.00	380.00	400.00	420.00	440.00	460.00	480.00	500.00	520.00	540.00	560.00	580.00	600.00
Пикет Планы элементүүд Километрийн заалт	L - 520.9 A - 292°07'22"		K - 174.5 T1 - 87.8 T2 - 87.8 R - 600.0 Y - 16°39'32"												L - 108.5 A - 308°46'55"						K - 393.3 T1 - 204.0 T2 - 204.0 R - 600.0 Y - 37°33'21"								L - 55.0 A - 337°25'30"				

 "Талын хөрс" ХХК	Захиалагч	"Гео зураглал" ХХК	Зургийн дугаар	Үе шат
	Объект	Мөнххайрхан сумын 63.6 км хагуу хучилттай авто зам	21	А/З
	Захирал	<i>[Signature]</i> Б.Баатарцогт	Зургийн нэр	Масштаб
	Хянасан	<i>[Signature]</i> Н.Баттөгс	Инженер-геологийн зүсэлт	Б1:200 Х1:2000
	Гүйцэтгэсэн	<i>[Signature]</i> Б.Отгонжаргал		




М 1:2000 - хэвтээ
 М 1:200 - босоо
 М 1:200 - хөрсний босоо

Гослийн өгөгдөл	Цооногийн дугаар		Ц-22																				Ц-23																																							
	Тэнхлэгийн түвшин, м																																																													
Бодит өгөгдөл	Газрын түвшин, м		2515.678	2516.455	2517.113	2517.880	2518.823	2519.695	2520.179	2520.705	2521.762	2522.989	2524.214	2525.447	2526.483	2527.586	2528.596	2529.949	2530.840	2531.322	2531.712	2531.298	2532.010	2532.216	2532.376	2532.536	2532.616	2532.707	2531.171	2532.952	2533.167	2533.284	2533.701	2534.204	2534.792	2535.467	2535.836	2536.216																								
	Пикетаж, м		600.00	620.00	640.00	660.00	680.00	700.00	709.63	720.00	740.00	760.00	780.00	800.00	820.00	840.00	860.00	880.00	900.00	920.00	940.00	960.00	980.00	1000.00	1020.00	1040.00	1050.00	1060.00	1080.00	1093.49	1100.00	1120.00	1140.00	1160.00	1180.00	1190.00	1200.00																									
К - 394 Дикет Т1 - 2 План элементүүд R - 60 Километрийн заалт			L - 108.5 A - 308°46'55"																				L - 383.9 A - 271°13'54"																				L - 55.0 A - 337°25'30"																			



Захиалагч	"Гео зураглал" ХХК	Зургийн дугаар	Үе шаг
Объект	Мөнххайрхан сумын 63.6 км хагуу хучилттай авто зам	22	A/3
Захирал	Б.Баатарцогт	Зургийн нэр	Масштаб
Хянасан	Н.Баттөгс	Инженер-геологийн зүсэлт	B1:200
Гүйцэтгэсэн	Б.Отгонжаргал		X1:2000

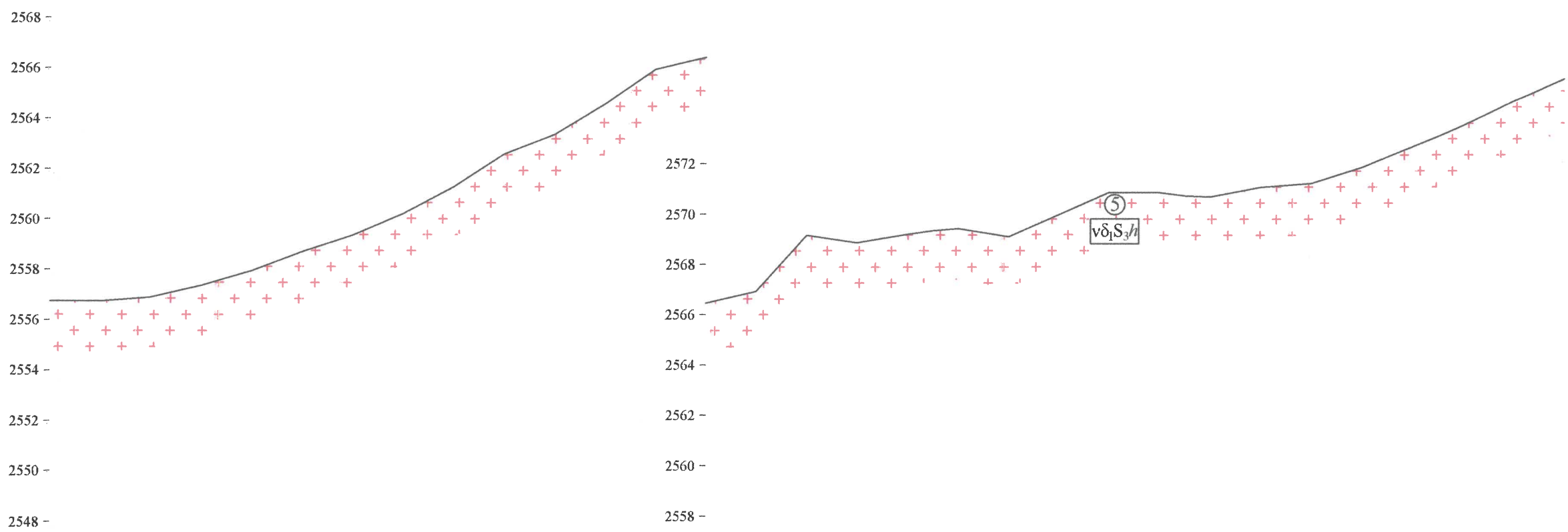


М 1:2000 - хэвтээ
 М 1:200 - босоо
 М 1:200 - хөрсний босоо

Төслийн өгөгдөл	Цооногийн дугаар	
	Тэнхлэгийн түвшин, м	Газрын түвшин, м
Бодит өгөгдөл	2536.216	2536.158
	2536.976	2536.970
Пикетаж, м	2537.736	2537.848
	2538.496	2538.398
Пикет Планы элементүүд Километрийн заалт	2539.256	2539.004
	2540.016	2539.594
L - 383.9 K - 276.5 A - 271°14'18" T2 - 139.6 R - 800.0 У - 19°48'11"	2540.776	2540.290
	2541.536	2540.779
369.99	2542.296	2540.929
	2542.676	2541.075
L - 55.0 A - 337°25'30"	2543.056	2541.243
	2543.816	2541.821
	2544.576	2542.596
	2545.336	2543.507
	2546.096	2544.553
	2546.852	2545.886
	2547.520	2547.190
	2548.160	2548.435
	2548.752	2549.337
	2549.296	2550.043
	2549.792	2550.392
	2550.240	2550.444
	2550.640	2550.039
	2550.992	2549.722
	2551.296	2549.636
	2551.576	2549.705
	2551.856	2550.062
	2552.136	2550.839
	2552.416	2551.660
	2552.696	2551.823
	2552.976	2552.232
	2553.294	2552.761



Захиалагч	"Гео зураглал" ХХК	Зургийн дугаар	Үе шаг
Объект	Мөнххайрхан сумын 63.6 км хатуу хучилттай авто зам	23	A/3
Захирал	Б.Баатарцогт	Зургийн нэр	Масштаб
Хянасан	Н.Баттөгс	Инженер-геологийн зүсэлт	B1:200
Гүйцэтгэсэн	Б.Отгонжаргал		X1:2000



М 1:2000 - хэвтээ
 М 1:200 - босоо
 М 1:200 - хөрсний босоо

Төслийн өгөгдөл	Цооногийн дугаар	
	Тэнхлэгийн түвшин, м	Газрын түвшин, м
Бодит өгөгдөл	800.00	2552.761
	820.00	2552.763
Пикетаж, м	840.00	2552.919
	860.00	2553.374
Пикет Планы элементүүд Километрийн заалт	880.00	2553.977
	900.00	2554.735
	920.00	2555.382
	940.00	2556.243
	960.00	2557.310
	980.00	2558.609
	000.00	2559.389
	020.00	2560.624
	040.00	2561.988
	050.00	2562.238
	060.00	2562.466
	080.00	2562.923
	100.00	2565.151
	120.00	2564.857
	140.00	2565.193
	150.00	2565.350
	160.00	2565.424
	180.00	2565.104
	200.00	2565.976
	220.00	2566.866
	240.00	2566.856
	250.00	2566.731
	260.00	2566.678
	280.00	2567.062
	300.00	2567.219
	320.00	2567.856
	340.00	2568.664
	350.00	2569.083
	360.00	2569.516
	380.00	2570.485
	400.00	2571.374
		2572.716



	Захиалагч	"Гео зураглал" ХХК	Зургийн дугаар	Үе шат
	Объект	Мөнххайрхан сумын 63.6 км хатуу хүчилтэй авто зам	24	А/З
	Захирал	<i>[Signature]</i> Б.Баатарцогт	Зургийн нэр	Масштаб
	Хянасан	<i>[Signature]</i> Н.Баттөгс	Инженер-геологийн зүсэлт	Б1:200
	Гүйцэтгэсэн	<i>[Signature]</i> Б.Отгонжаргал		Х1:2000

2588 -
2586 -
2584 -
2582 -
2580 -
2578 -
2576 -
2574 -
2572 -
2570 -
2568 -




M 1:2000 - хэвтээ
M 1:200 - босоо
M 1:200 - хөрсний босоо

Төслийн өгөгдөл	Цооногийн дугаар	
	Тэнхлэгийн түвшин, м	Газрын түвшин, м
Бодит өгөгдөл	400.00	2571.374
	410.00	2571.797
Пикетаж, м	420.00	2572.206
	440.00	2572.936
Пикет Планы элементүүд Километрийн заалт	460.00	2573.718
	480.00	2574.377
L - 1013.1 A - 291°01'45"	500.00	2574.755
	520.00	2574.595
K - 177.6 T1 - 88.9 T2 - 88.9 R - 1500.0 Y - 6°46'58"	540.00	2574.383
	550.00	2574.409
560.64	560.00	2574.457
	580.00	2574.740
L - 171.3 A - 297°48'43"	600.00	2574.868
	620.00	2574.985
731.92	640.00	2575.101
	660.00	2574.894
K - 210.0 T1 - 109.5 T2 - 109.5 R - 300.0 Y - 40°06'29"	680.00	2575.046
	700.00	2575.399
941.93	720.00	2576.200
	731.92	2576.766
L - 147.95.0 A - 325°34'21.30"	740.00	2577.110
	760.00	2578.307
15	780.00	2579.422
	800.00	2580.191
15	820.00	2580.512
	840.00	2581.497
15	860.00	2581.524
	880.00	2582.003
15	900.00	2582.461
	920.00	2582.828
15	940.00	2582.572
	960.00	2582.409
15	980.00	2583.008
	989.85	2583.102
15	000.00	2583.364
	000.00	2584.832



Захиалагч	"Гео зураглал" ХХК	Зургийн дугаар	Үе шаг
Объект	Мөнххайрхан сумын 63.6 км хатуу хучилттай авто зам	25	A/3
Захирал	Б.Баатарцогт	Зургийн нэр	Масштаб
Хянасан	Н.Баттөгс	Инженер-геологийн зүсэлт	B1:200
Гүйцэтгэсэн	Б.Отгонжаргал		X1:2000

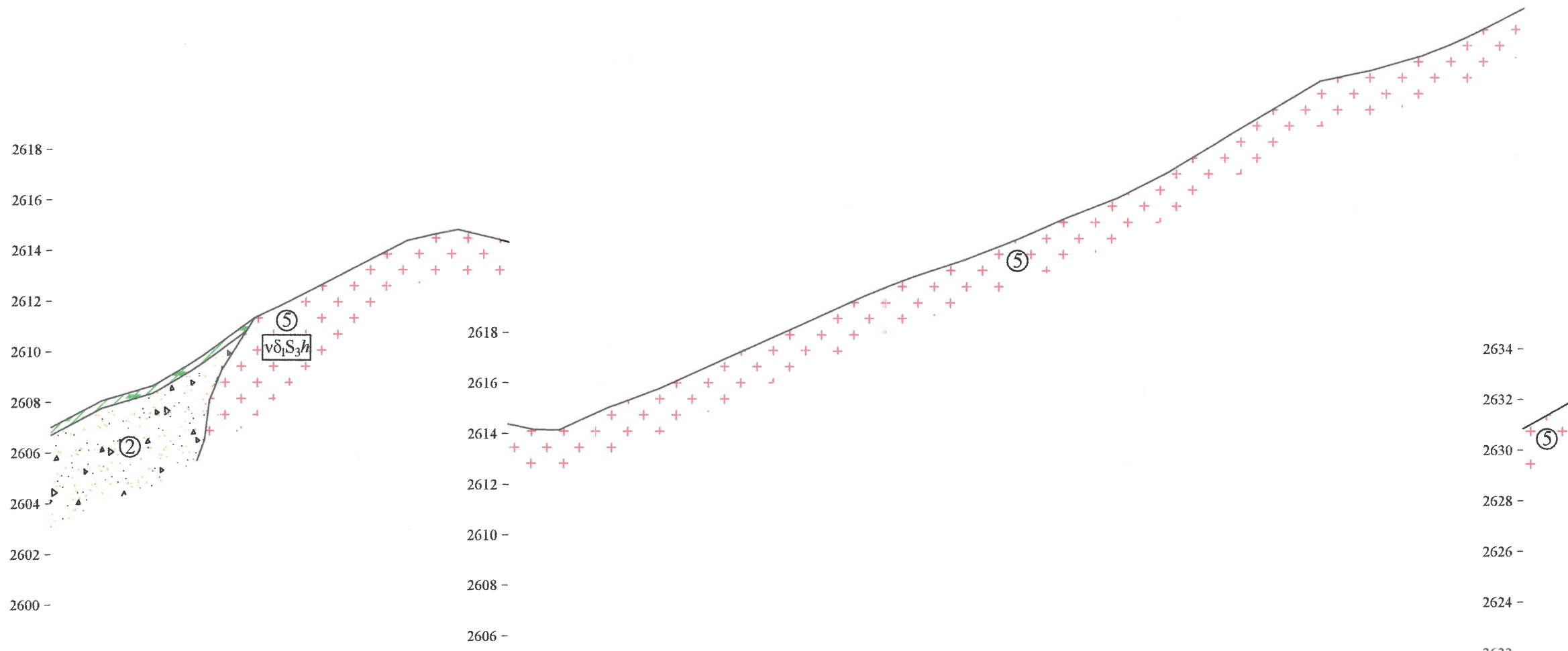


М 1:2000 - хэвтээ
 М 1:200 - босоо
 М 1:200 - хөрсний босоо

Төслийн өгөгдөл	Цооногийн дугаар		Ц-25
	Тэнхлэгийн гүвшин, м	Газрын гүвшин, м	
Бодит өгөгдөл	2583.364	2583.364	000.00
	2584.056	2584.056	020.00
	2584.827	2584.827	040.00
	2585.328	2585.328	060.00
	2585.801	2585.801	080.00
	2586.348	2586.348	100.00
	2586.787	2586.787	120.00
	2587.185	2587.185	128.39
	2587.575	2587.575	140.00
	2588.272	2588.272	160.00
	2588.901	2588.901	180.00
	2589.766	2589.766	200.00
	2590.842	2590.842	220.00
	2591.703	2591.703	240.00
	2592.477	2592.477	260.00
	2593.279	2593.279	280.00
	2593.962	2593.962	300.00
	2594.453	2594.453	313.72
	2594.619	2594.619	320.00
	2595.237	2595.237	340.00
	2595.794	2595.794	360.00
	2595.990	2595.990	380.00
	2596.710	2596.710	400.00
	2597.302	2597.302	420.00
	2597.672	2597.672	440.00
	2597.765	2597.765	457.88
	2598.317	2598.317	480.00
	2599.131	2599.131	500.00
	2599.307	2599.307	505.00
	2599.843	2599.843	520.00
	2600.591	2600.591	540.00
	2601.108	2601.108	560.00
	2601.801	2601.801	580.00
	2603.289	2603.289	600.00

Пикет	Планы элементүүд	Километрийн заалт
15	L - 47.9 A - 257°42'14"	
15	K - 138.5 T1 - 70.5 T2 - 70.5 R - 300.0 У - 26°27'30"	
	L - 185.3 A - 284°09'44"	
	K - 144.2 T1 - 72.2 T2 - 72.2 R - 1200.0 У - 6°53'00"	
	L - 55.0 A - 337°25'30"	

<p>"Талын хөрс" ХХК</p>	Захиалагч	"Гео зураглал" ХХК	Зургийн дугаар	Үе шат
	Объект	Мөнххайрхан сумын 63.6 км хатуу хучилттай авто зам	26	A/3
	Захирал	Б.Баатарцогт	Зургийн нэр	Масштаб
	Хянасан	Н.Баттөгс	Инженер-геологийн зүсэлт	Б1:200 Х1:2000
	Гүйцэтгэсэн	Б.Отгонжаргал		

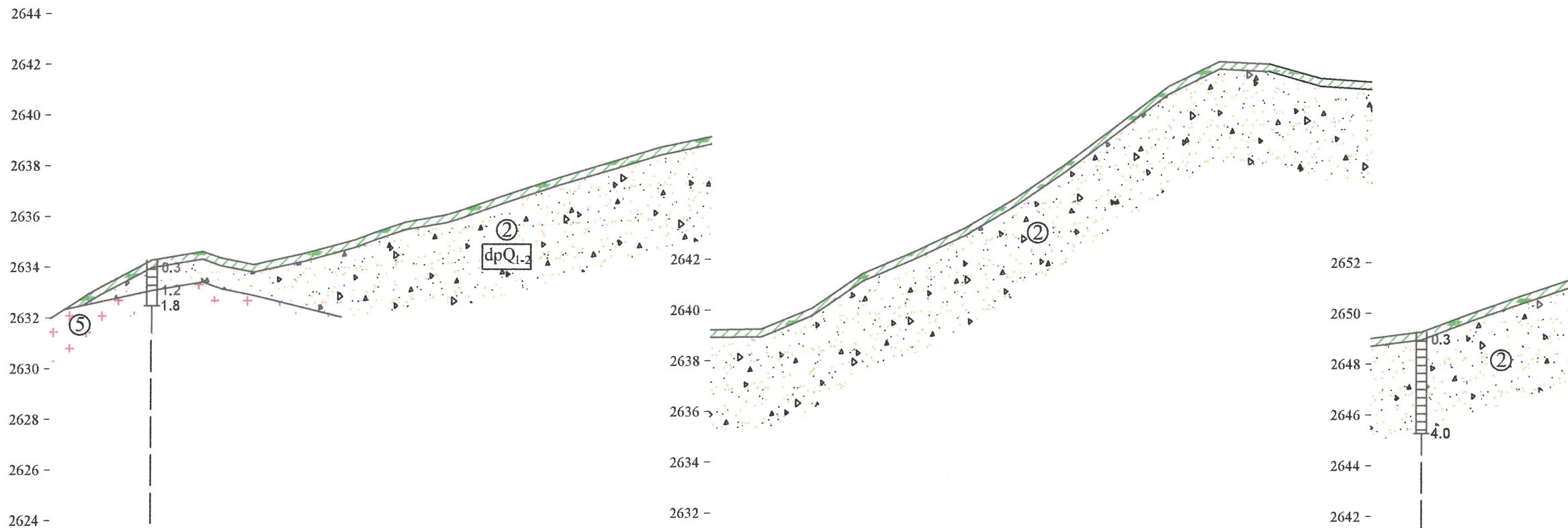


М 1:2000 - хэвтээ
 М 1:200 - босоо
 М 1:200 - хөрсний босоо

Төслийн өгөгдөл	Цооногийн дугаар	
	Тэнхлэгийн түвшин, м	Газрын түвшин, м
Бодиг өгөгдөл	600.00	2603.025
	620.00	2604.091
	640.00	2604.680
	655.00	2605.569
	660.00	2605.907
	680.00	2607.393
	690.00	2607.862
	700.00	2608.369
	720.00	2609.399
	740.00	2610.438
	749.96	2610.679
	760.00	2610.877
	780.00	2610.401
	790.00	2610.189
	800.00	2610.158
	809.96	2610.627
	820.00	2611.072
	840.00	2611.812
	860.00	2612.726
	880.00	2613.633
	900.00	2614.529
	920.00	2615.435
	930.00	2615.840
	940.00	2616.229
	960.00	2616.888
	980.00	2617.664
	000.00	2618.535
	020.00	2619.332
	040.00	2620.352
	060.00	2621.557
	065.00	2621.861
	080.00	2622.757
	100.00	2623.955
	120.00	2624.381
	140.00	2624.958
	151.03	2625.405
	160.00	2625.798
	180.00	2626.843
	200.00	2627.979
	2627.806	




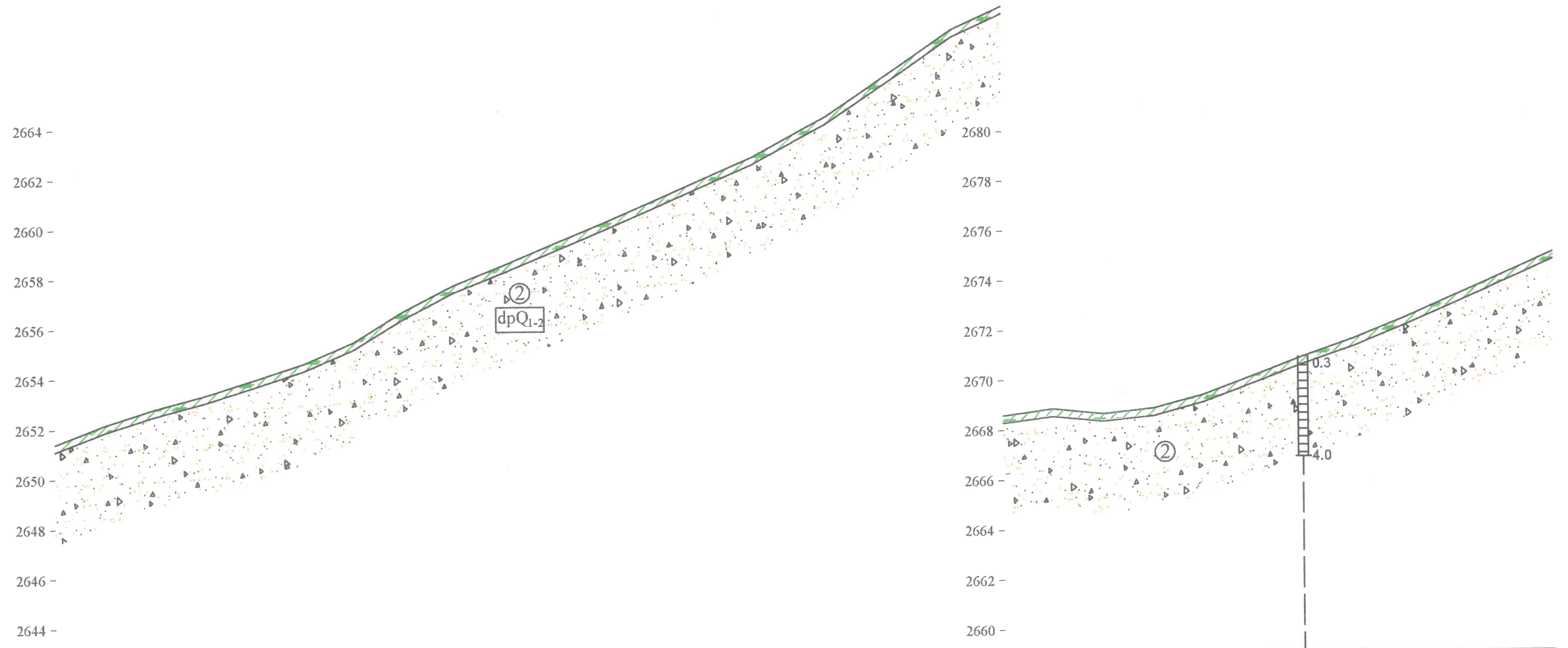
Захиалагч	"Гео зураглал" ХХК	Зургийн дугаар	Үе шат
Объект	Мөнххайрхан сумын 63.6 км хатуу хучилттай авто зам	27	A/3
Захирал	Б.Баатарцогт	Зургийн нэр	Масштаб
Хянасан	Н.Баттөгс	Инженер-геологийн зүсэлт	B1:200
Гүйцэтгэсэн	Б.Отгонжаргал		X1:2000



М 1:2000 - хэвтээ
 М 1:200 - босоо
 М 1:200 - хөрсний босоо

Төслийн өгөгдөл	Цооногийн дугаар		● Ц-26																				● Ц-27														
	Тэнхлэгийн түвшин, м																																				
Бодиг өгөгдөл	Газрын түвшин, м		2627.806	2628.168	2628.456	2629.096	2629.736	2629.974	2630.376	2631.016	2631.656	2631.894	2632.296	2632.800	2632.936	2633.576	2634.216	2634.877	2635.579	2636.324	2637.109	2637.937	2638.806	2639.696	2640.586	2641.476	2642.341	2643.154	2643.917	2644.628	2645.289	2645.898	2646.457	2646.964	2647.421	2647.826	2648.238
	Пикетаж, м		200.00	211.03	220.00	240.00	260.00	267.45	280.00	300.00	320.00	327.45	340.00	355.76	360.00	380.00	400.00	420.00	440.00	460.00	480.00	500.00	520.00	540.00	560.00	580.00	600.00	620.00	640.00	660.00	680.00	700.00	720.00	740.00	760.00	780.00	800.00
Пикет Планы элементүүд Километрийн заалт			L - 109.3 K - 60.0 K2 - 60.0 A - 289°05'45" T1 - 89.4 T2 - 89.4 R - 250.0 Y - 26°40'49"		327.45 L - 28.3 A - 262°24'56"		K - 125.9 T1 - 64.3 T2 - 64.3 R - 250.0 Y - 28°50'39"		481.61		L - 55.0 A - 337°25'30"																										

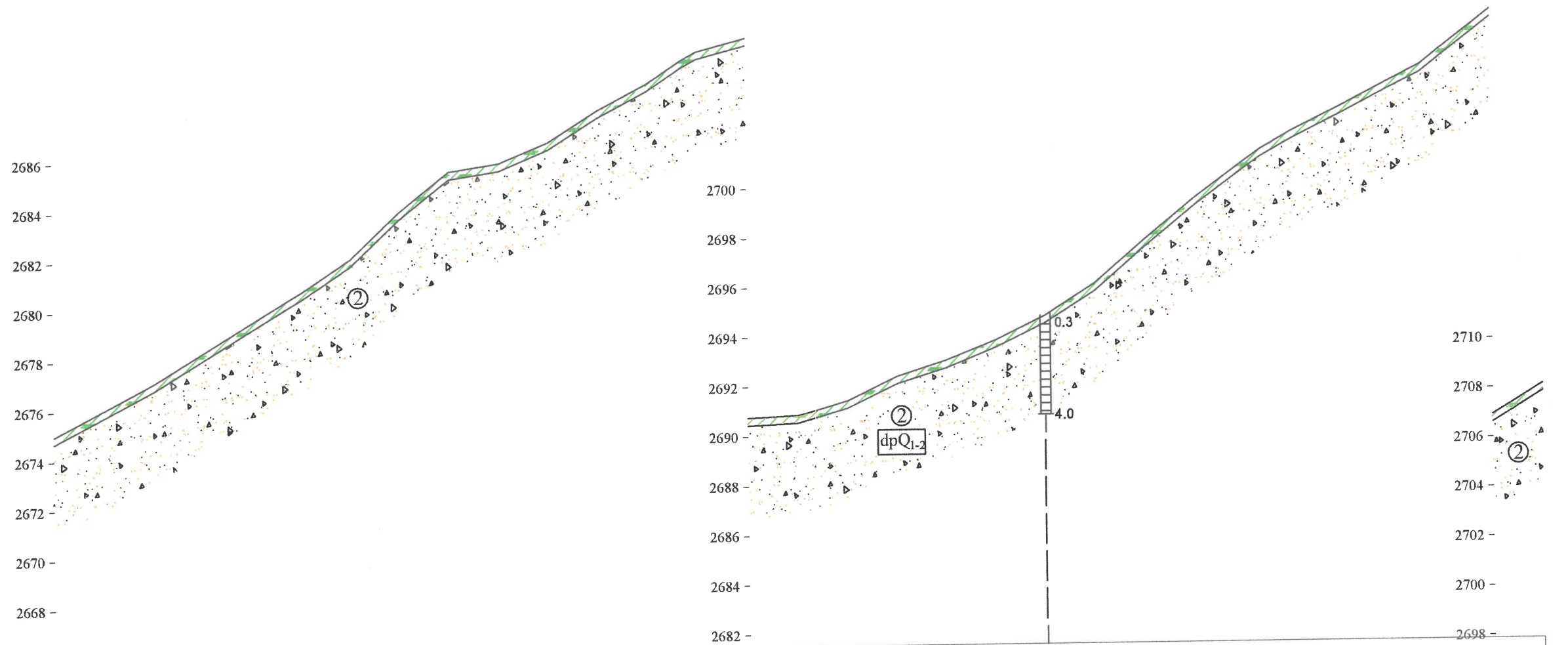
 "Галын хөрс" ХХК	Захиалагч	"Гео зураглал" ХХК	Зургийн дугаар	Үе шаг
	Объект	Мөнххайрхан сумын 63.6 км хатуу хучилттай авто зам	28	A/3
	Захирал	<i>[Signature]</i> Б.Баатарцогт	Зургийн нэр	Масштаб
	Хянасан	<i>[Signature]</i> Н.Баттөгс	Инженер-геологийн зүсэлт	Б1:200 Х1:2000
	Гүйцэтгэсэн	<i>[Signature]</i> Б.Отгонжаргал		



М 1:2000 - хэвтээ
 М 1:200 - босоо
 М 1:200 - хөрсний босоо

Төслийн өгөгдөл	Цооногийн дугаар	
	Тэнхлэгийн гүвшин, м	Газрын гүвшин, м
Бодит өгөгдөл	2648.238	2647.397
	2648.714	2648.166
Пикетаж, м	2649.254	2648.777
	2649.858	2649.306
Пикет Планы элементүүд Километрийн заалт	2650.526	2649.930
	2651.258	2650.567
Пикет	2652.054	2651.393
	2652.914	2652.617
Пикет	2653.838	2653.637
	2654.826	2654.428
Пикет	2655.846	2655.251
	2656.866	2656.076
Пикет	2657.886	2656.923
	2658.906	2657.798
Пикет	2659.906	2658.664
	2660.865	2659.743
Пикет	2661.287	2660.233
	2661.785	2660.953
Пикет	2662.664	2662.297
	2663.502	2663.686
Пикет	2664.301	2664.595
	2665.059	2664.856
Пикет	2665.776	2664.659
	2666.454	2664.856
Пикет	2667.091	2665.386
	2667.708	2666.113
Пикет	2668.325	2666.878
	2668.941	2667.564
Пикет	2669.558	2668.360
	2669.715	2668.578
Пикет	2670.201	2669.234
	2670.932	2670.120
Пикет	2671.754	2670.999

 "Талын хөрс" ХХК	Захиалагч	"Гео зураглал" ХХК	Зургийн дугаар	Үе шат
	Объект	Мөнххайрхан сумын 63.6 км хатуу хучилттай авто зам	29	А/З
	Захирал	Б.Баатарцогт	Зургийн нэр	Масштаб
	Хянасан	Н.Баттөгс	Инженер-геологийн зүсэлт	Б1:200
	Гүйцэтгэсэн	Б.Оюу		Х1:2000



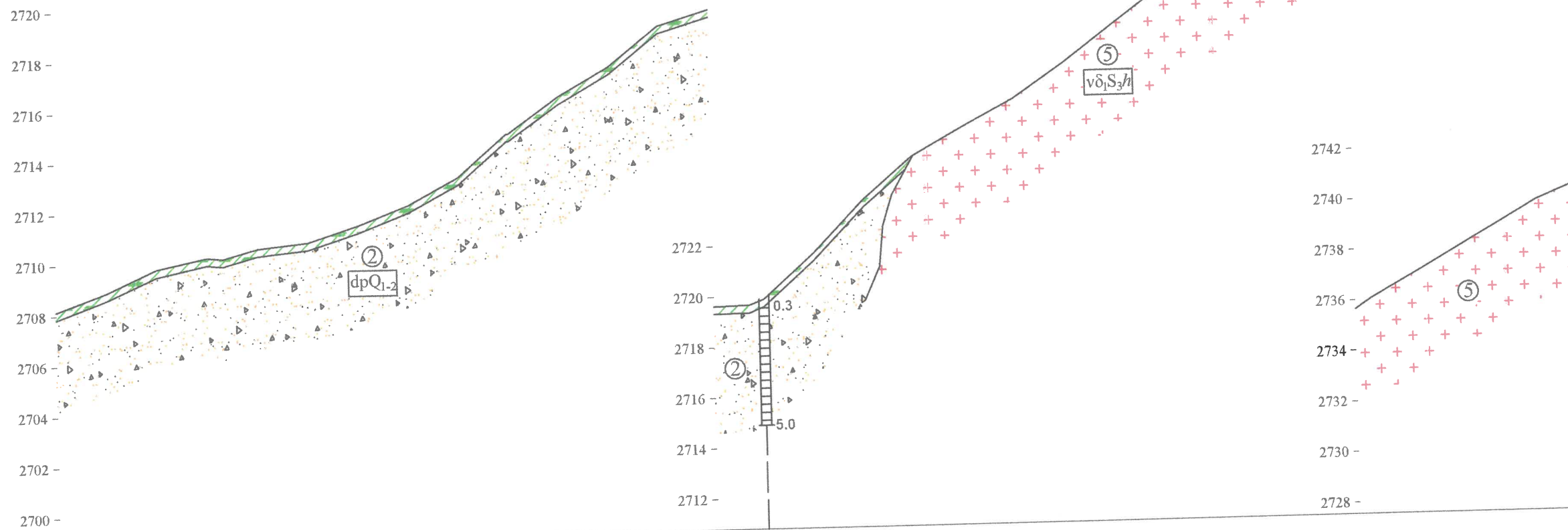
М 1:2000 - хэвтээ
М 1:200 - босоо
М 1:200 - хөрсний босоо

Төслийн өгөгдөл	Цооногийн дугаар	
	Тэнхлэгийн түвшин, м	Газрын түвшин, м
Бодит өгөгдөл	2671.754	2670.999
	2672.666	2672.044
	2673.670	2673.094
	2674.766	2674.305
	2675.952	2675.531
	2676.901	2676.435
	2677.226	2676.735
	2678.526	2678.038
	2679.826	2679.928
	2681.126	2681.524
	2682.426	2681.827
	2683.682	2682.657
	2684.851	2683.925
	2685.932	2684.969
	2686.641	2685.921
	2686.926	2686.246
	2687.832	2686.764
	2688.651	2686.856
	2689.382	2687.428
	2690.026	2688.385
	2690.684	2689.017
	2691.459	2689.816
	2692.351	2690.773
	2693.359	2692.039
	2694.484	2693.781
	2695.726	2695.423
	2697.026	2696.869
	2697.487	2697.377
	2698.326	2698.111
	2699.626	2699.102
	2700.926	2700.130
	2701.674	2700.719
	2702.179	2701.371
	2703.339	2702.918
	2704.406	2704.153
		000.00

Пикет	Планы элементүүд	Километрийн заалт
400.00	L - 157.9 A - 301°15'59"	441.62
420.00		
440.00		
460.00		
480.00		
495.00		
500.00		
520.00		
540.00		
560.00		
580.00		
600.00	K - 212.5 T1 - 113.1 T2 - 113.1 R - 250.0 Y - 48°41'37"	654.08
620.00		
640.00		
654.08		
660.00		
680.00		
700.00	L - 47.9 A - 252°34'21"	702.00
720.00		
740.00		
760.00		
780.00		
800.00		
820.00		
840.00		
860.00		
880.00		
887.10		
900.00		
920.00		
940.00		
951.75		
960.00		
980.00		
000.00		

Ц-29

<p>"Галын хөрс" ХХК</p>	Захиалагч	"Гео зураглал" ХХК	Зургийн дугаар	Үе шаг
	Объект	Мөнххайрхан сумын 63.6 км хатуу хучилттай авто зам	30	A/3
	Захирал	Б.Баатарцогт	Зургийн нэр	Масштаб
	Хянасан	Н.Баттөгс	Инженер-геологийн зүсэлт	Б1:200 Х1:2000
	Гүйцэтгэсэн	Б.Отгонжаргал		

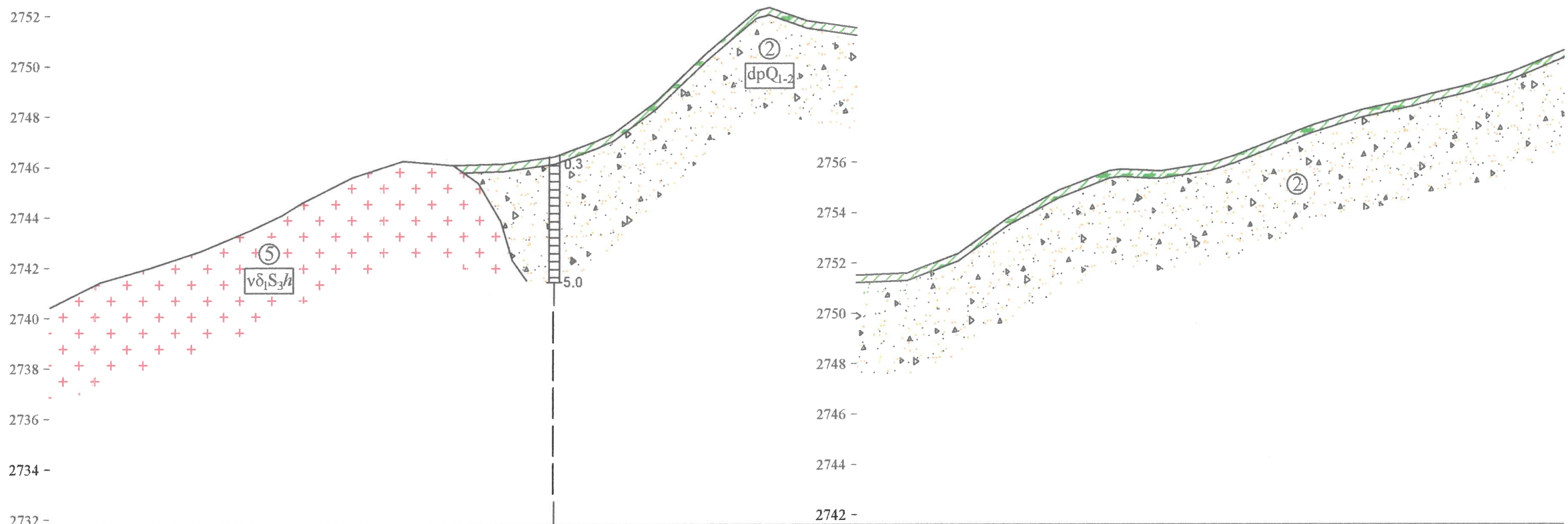


М 1:2000 - хэвтээ
М 1:200 - босоо
М 1:200 - хөрсний босоо

Төслийн өгөгдөл	Цооногийн дугаар	
	Тэнхлэгийн түвшин, м	Газрын түвшин, м
Бодит өгөгдөл	2704.406	2704.153
	2705.379	2704.883
Пикетаж, м	2706.259	2705.781
	2707.046	2706.214
Пикет Планы элементүүд Километрийн заалт	2707.280	2706.151
	2707.786	2706.528
18	2708.526	2706.749
	2709.297	2707.377
K-112.9 T1-61.1 T2-61.1 R-118.6 Y-54°31'41"	2710.130	2708.146
	2711.025	2709.197
K-95.0 T1-49.2 T2-49.2 R-150.0 Y-36°17'23"	2711.944	2710.881
	2713.001	2712.318
K-64.2 T1-32.2 T2-32.2 R-336.6 Y-10°55'29"	2714.082	2713.455
	2715.225	2715.031
K-80.9 A-327°35'23"	2716.430	2715.634
	2717.325	2715.666
K-57.7 T1-29.0 T2-29.0 R-250.0 Y-13°14'01"	2717.697	2715.911
	2719.026	2717.677
K-72.0 T1-36.2 T2-36.2 R-300.0 Y-13°45'29"	2720.386	2719.760
	2721.638	2721.335
L-80.9 A-314°21'22"	2722.106	2722.556
	2723.466	2723.599
L-36.9 A-314°21'22"	2724.826	2724.940
	2726.116	2726.386
L-36.9 A-314°21'22"	2727.452	2727.912
	2729.694	2729.139
L-36.9 A-314°21'22"	2730.715	2730.352
	2732.037	2731.269
L-36.9 A-314°21'22"	2732.807	2731.667
	2733.137	2732.077
L-36.9 A-314°21'22"	2734.191	2733.194
	2735.197	2734.342
L-36.9 A-314°21'22"	2736.157	2735.486
	2736.433	2735.842
L-36.9 A-314°21'22"	2737.069	2736.423
	2737.069	2736.423



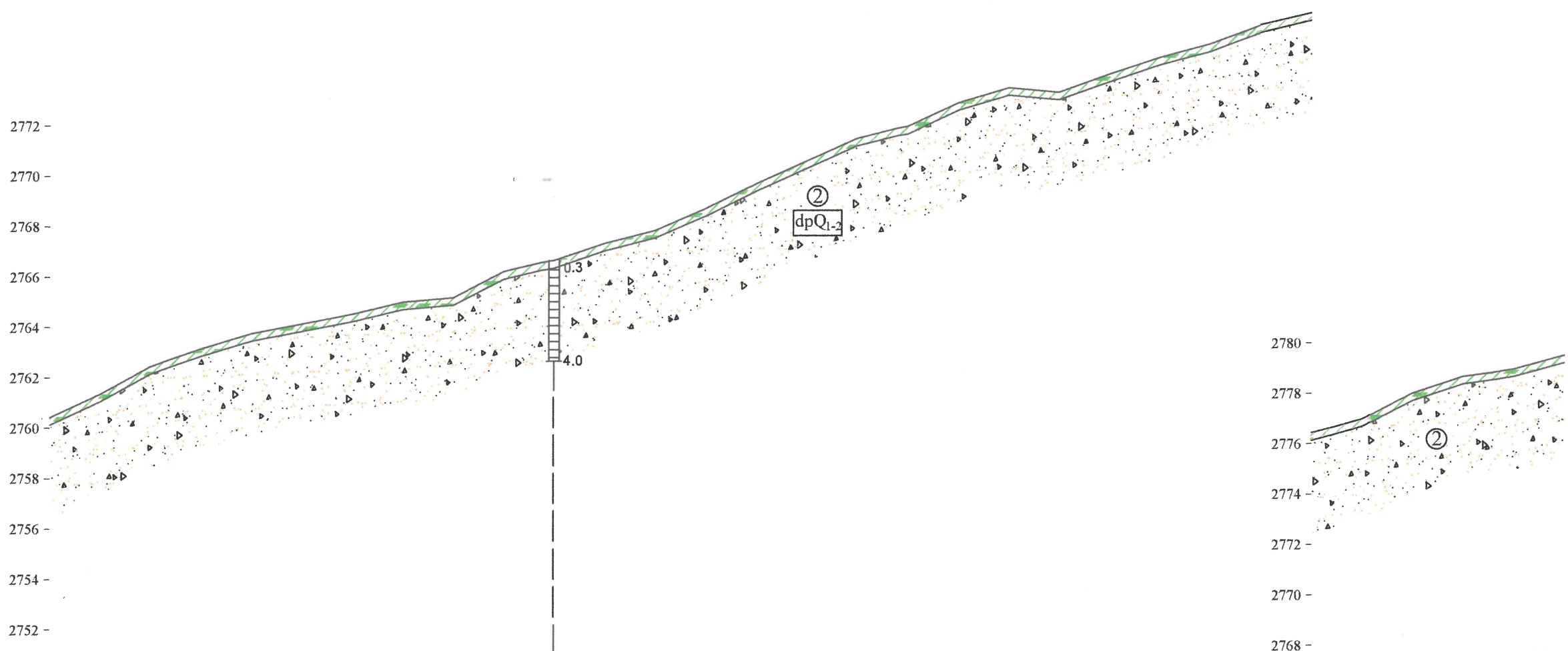
Захиалагч	"Гео зураглал" ХХК	Зургийн дугаар	Үе шат
Объект	Мөнххайрхан сумын 63.6 км хатуу хучилттай авто зам	31	A/3
Захирал	Б.Баатарцогт	Зургийн нэр	Масштаб
Хянасан	Н.Баттөгс	Инженер-геологийн зүсэлт	B1:200 X1:2000
Гүйцэтгэсэн	Б.Оюу		



М 1:2000 - хэвтээ
 М 1:200 - босоо
 М 1:200 - хөрсний босоо

Төслийн өгөгдөл	Цооногийн дугаар	
	Тэнхлэгийн түвшин, м	Газрын түвшин, м
Бодит өгөгдөл	Ц-31	Ц-31
	Түвшин	Түвшин
Пикетаж, м	Түвшин	Түвшин
	Пикетаж	Пикетаж
Пикет Планы элементүүд Километрийн заалт	Түвшин	Түвшин
	Пикетаж	Пикетаж

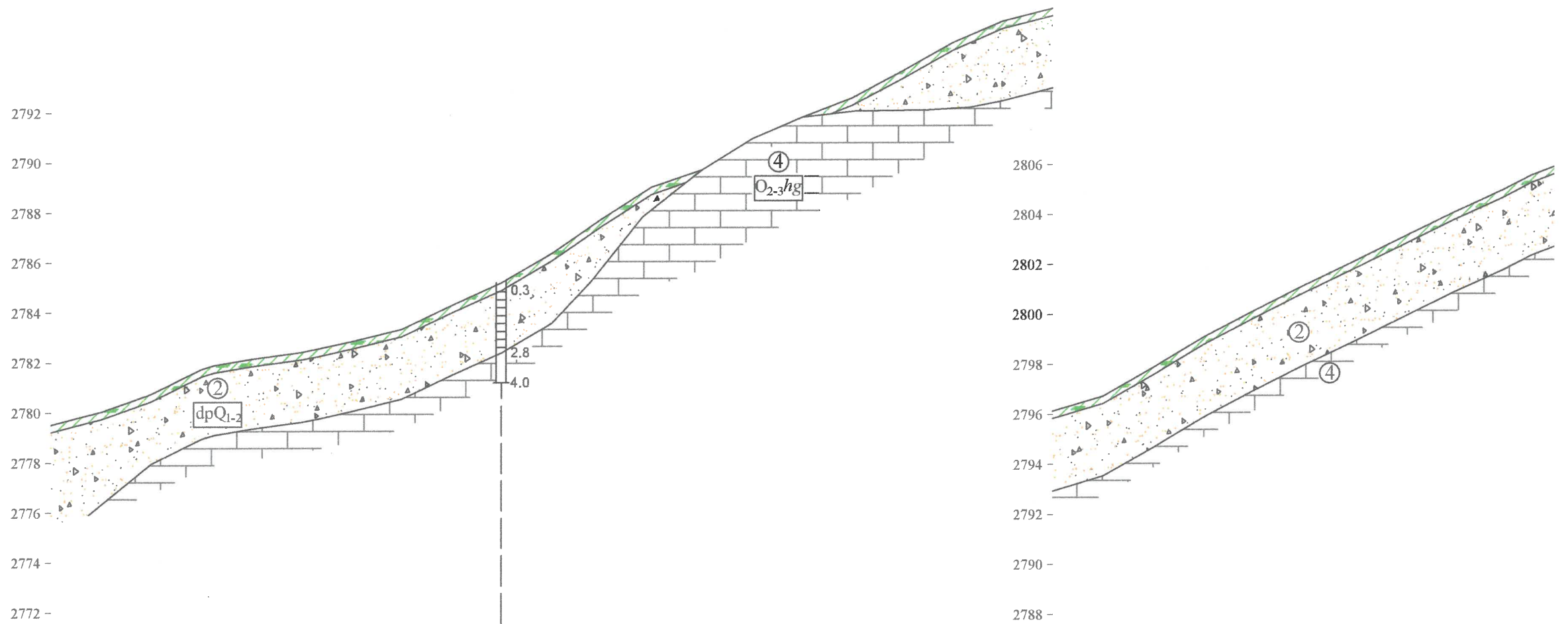
 "Талын хөрс" ХХК	Захиалагч	"Гео зураглал" ХХК	Зургийн дугаар	Үе шаг
	Объект	Мөнххайрхан сумын 63.6 км хатуу хучилттай авто зам	32	А/З
	Захирал	Б.Баатарцогт	Зургийн нэр	Масштаб
	Хянасан	Н.Баттөгс	Инженер-геологийн зүсэлт	Б1:200 Х1:2000
	Гүйцэтгэсэн	Б.Отгонжаргал		



М 1:2000 - хэвтээ
 М 1:200 - босоо
 М 1:200 - хөрсний босоо

Төслийн өгөгдөл	Цооногийн дугаар	
	Тэнхлэгийн түвшин, м	Газрын түвшин, м
Бодит өгөгдөл	2757.486	2756.455
	2758.106	2757.386
Пикетаж, м	2758.726	2758.467
	2758.951	2758.734
Пикет Планы элементүүд Километрийн заалт	2759.346	2759.171
	2759.966	2759.779
К1 - 100.0 К - 247.6 К2 - 100.0 T1 - 125.6 T2 - 125.6 R - 300.0 У - 28°11'42"	2760.427	2760.062
	2760.586	2760.166
L - 4.1 A - 319°28'14"	2761.206	2760.536
	2761.826	2761.021
L - 64.6 A - 291°16'32"	2762.446	2761.188
	2763.066	2762.226
K - 76.6 T1 - 38.3 T2 - 38.3 R - 1200.0 У - 3°39'28"	2763.686	2762.579
	2764.306	2762.666
L - 135.9 A - 294°56'00"	2764.926	2763.346
	2765.551	2764.701
K1 - 100.0 К - 234.9 К2 - 100.0 T1 - 33.3 T2 - 118.9 R - 300.0 У - 25°45'57"	2766.166	2765.707
	2766.786	2766.609
L - 100.0 A - 294°56'00"	2767.406	2767.500
	2768.026	2768.406
L - 100.0 A - 294°56'00"	2768.646	2769.306
	2769.266	2769.906
L - 100.0 A - 294°56'00"	2769.886	2768.909
	2770.506	2769.504
L - 100.0 A - 294°56'00"	2771.126	2769.321
	2771.746	2770.031
L - 100.0 A - 294°56'00"	2772.366	2770.697
	2772.986	2771.255
L - 100.0 A - 294°56'00"	2773.606	2771.669
	2774.226	2772.118
L - 100.0 A - 294°56'00"	2774.846	2771.962
	2775.466	2772.366
L - 100.0 A - 294°56'00"	2776.086	2772.443
	2776.706	2772.708
L - 100.0 A - 294°56'00"	2777.326	2773.296
	2777.946	2773.607
L - 100.0 A - 294°56'00"	2778.566	2774.018
	2779.186	2774.235
L - 100.0 A - 294°56'00"	2779.806	2774.675
	2780.426	2774.871
L - 100.0 A - 294°56'00"	2781.046	2775.256
	2781.666	2775.515
L - 100.0 A - 294°56'00"	2782.286	2775.906
	2782.906	2776.167

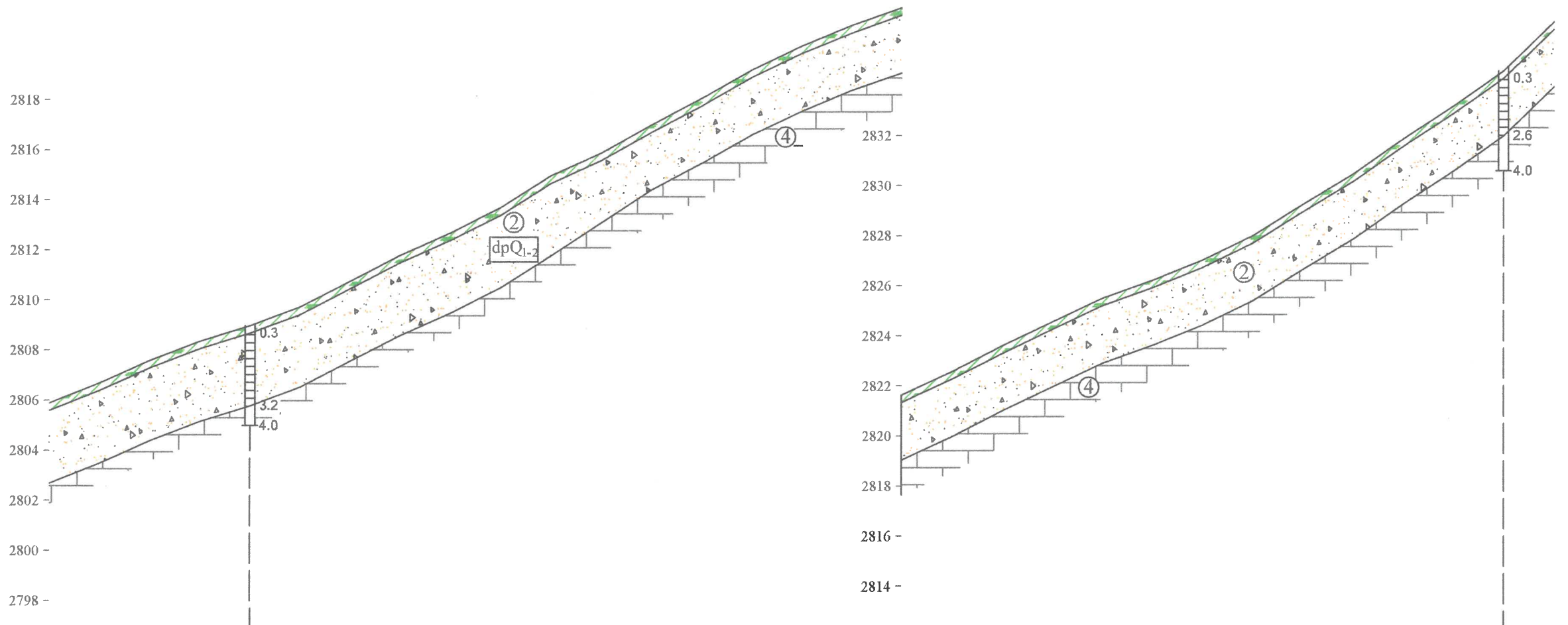
 "Талын хөрс" ХХК	Захиалагч	"Гео зураглал" ХХК	Зургийн дугаар	Үе шат
	Объект	Мөнххайрхан сумын 63.6 км хагуу хучилттай авто зам	33	А/З
	Захирал	Б.Баатарцогт	Зургийн нэр	Масштаб
	Хянасан	Н.Баттөгс	Инженер-геологийн зүсэлт	Б1:200
	Гүйцэтгэсэн	Б.Отгонжаргал		Х1:2000



М 1:2000 - хэвтээ
 М 1:200 - босоо
 М 1:200 - хөрсний босоо

Гөслийн өгөгдөл	Цооногийн дугаар	
	Тэнхлэгийн түвшин, м	Газрын түвшин, м
Бодит өгөгдөл	2776.167	2775.523
	2776.496	2775.787
Пикетаж, м	2776.826	820.00
	2777.486	840.00
Пикет	2778.146	860.00
	2778.311	865.00
Планы элементүүд	2778.816	880.00
	2779.519	900.00
Километрийн заалт	2779.770	906.90
	2780.257	920.00
Ц-33	2781.030	940.00
	2781.837	960.00
L-483.9	2782.679	980.00
	2783.556	1000.00
A-269°10'03"	2784.236	015.00
	2784.466	020.00
A-337°25'30"	2785.386	040.00
	2786.306	060.00
L-55.0	2787.226	080.00
	2788.146	100.00
A-337°25'30"	2789.066	120.00
	2789.986	140.00
390.82	2790.906	160.00
	2791.826	180.00
391.82	2792.746	200.00
	2793.666	220.00
391.82	2794.586	240.00
	2795.506	260.00
391.82	2796.426	280.00
	2797.346	300.00
391.82	2798.266	320.00
	2799.186	340.00
391.82	2800.106	360.00
	2801.026	380.00
391.82	2801.946	400.00

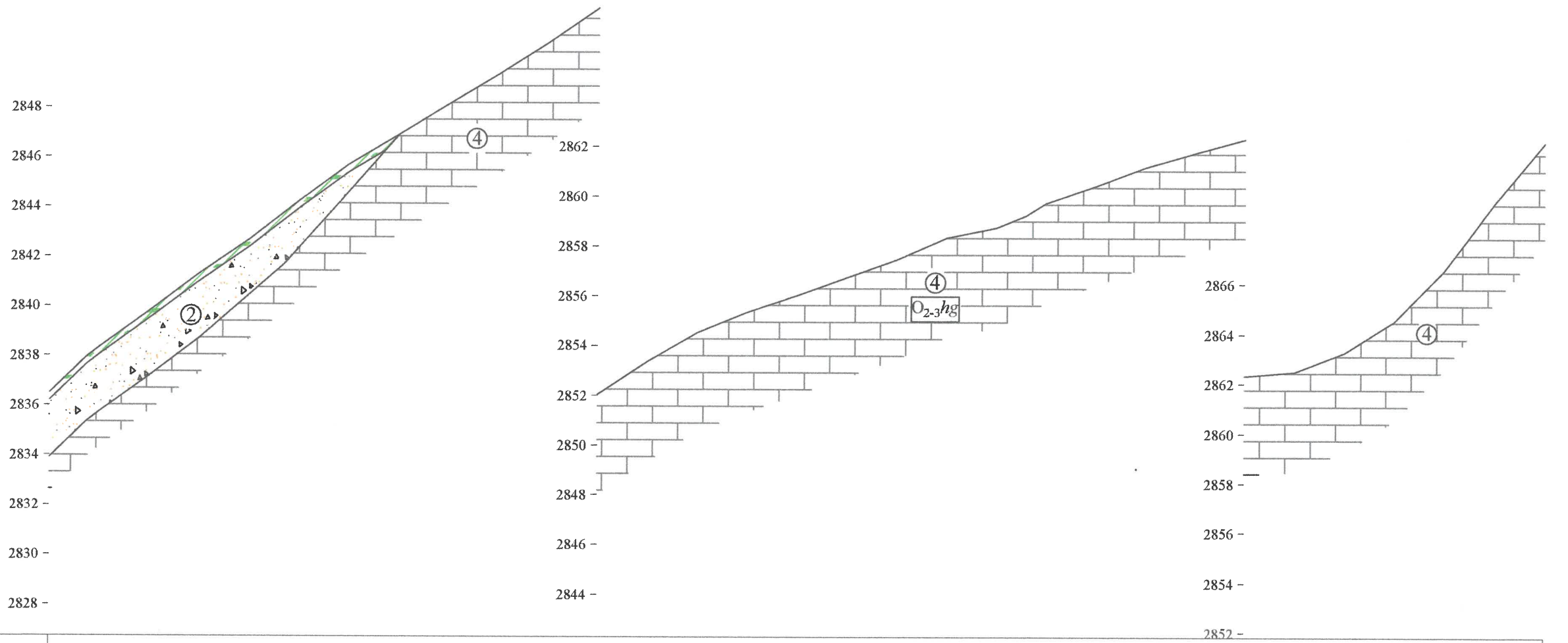
 "Талын хөрс" ХХК	Захиалагч	"Гео зураглал" ХХК	Зургийн дугаар	Үе шат
	Объект	Мөнххайрхан сумын 63.6 км хатуу хучилттай авто зам	34	А/З
	Захирал	<i>[Signature]</i> Б.Баатарцогт	Зургийн нэр	Масштаб
	Хянасан	<i>[Signature]</i> Н.Баттөгс	Инженер-геологийн зүсэлт	Б1:200 Х1:2000
	Гүйцэтгэсэн	<i>[Signature]</i> Б.Отгонжаргал		



М 1:2000 - хэвтээ
 М 1:200 - босоо
 М 1:200 - хөрсний босоо

Гослийн өгөгдөл	Цооногийн дугаар																															
	Ц-34																															
Бодит өгөгдөл	Тэнхлэгийн түвшин, м																															
	Газрын түвшин, м																															
Пикетаж, м																																
Пикет Планы элементүүд Километрийн заалт																																
	2801.894	2802.699	2803.594	2804.357	2804.976	2805.662	2806.610	2807.566	2808.530	2809.502	2810.482	2811.470	2812.466	2813.466	2814.466	2815.466	2816.466	2817.466	2818.466	2819.466	2820.466	2821.466	2822.466	2823.491	2824.566	2825.691	2826.866	2828.091	2829.366	2830.691	2832.066	2833.466
	400.00	420.00	440.00	460.00	480.00	500.00	520.00	540.00	560.00	580.00	600.00	620.00	640.00	660.00	680.00	700.00	720.00	740.00	760.00	780.00	800.00	820.00	840.00	860.00	880.00	900.00	920.00	940.00	960.00	980.00	000.00	
	<div style="display: flex; justify-content: space-between;"> <div style="width: 30%;"> <p>L - 483.9 A - 269°10'03"</p> </div> <div style="width: 40%; text-align: center;"> <p>К - 271.2 T1 - 135.8 T2 - 135.8 R - 2000.0 Y - 7°46'10"</p> </div> <div style="width: 30%;"> <p>L - 55.0 A - 337°25'30"</p> </div> </div>																															

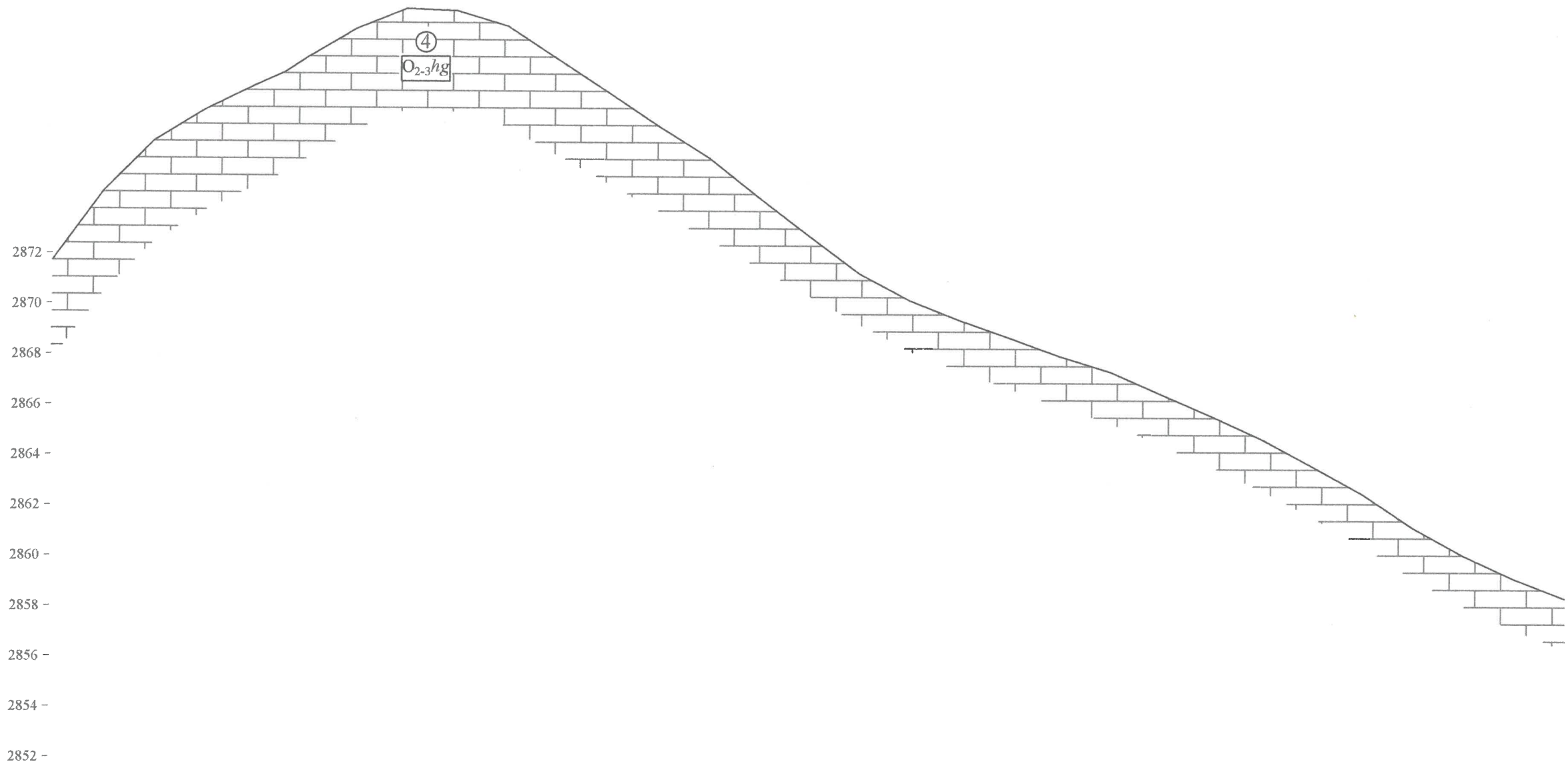
<p>"Талын хөрс" ХХК</p>	Захиалагч	"Гео зураглал" ХХК	Зургийн дугаар	Үе шат
	Объект	Мөнххайрхан сумын 63.6 км хатуу хучилттай авто зам	35	A/3
	Захирал	<i>[Signature]</i>	Зургийн нэр	Масштаб
	Хянасан	<i>[Signature]</i>	Инженер-геологийн зүсэлт	B1:200 X1:2000
	Гүйцэтгэсэн	<i>[Signature]</i>		



М 1:2000 - хэвтээ
М 1:200 - босоо
М 1:200 - хөрсний босоо

Төслийн өгөгдөл	Цооногийн дугаар	
	Тэнхлэгийн түвшин, м	Газрын түвшин, м
Бодит өгөгдөл	2833.466	2832.518
	2834.501	2833.964
	2834.866	2834.370
	2836.266	2835.806
	2837.666	2837.316
	2839.066	2838.704
	2840.445	2840.268
	2841.783	2841.729
	2843.080	2842.931
	2844.335	2844.171
	2845.548	2845.373
	2846.720	2846.647
	2847.851	2848.040
	2848.940	2849.358
	2849.988	2850.542
	2850.995	2851.351
	2851.960	2852.039
	2852.883	2852.757
	2853.765	2853.475
	2854.606	2854.369
	2855.426	2854.776
	2855.905	2855.259
	2856.246	2855.756
	2857.066	2856.456
	2857.886	2857.221
	2858.706	2857.794
	2859.526	2858.348
	2860.394	2858.508
	2861.359	2859.293
	2862.421	2860.548
	2863.579	2862.597
	2864.834	2865.310
	2866.186	2867.744
Пикетаж, м		000.00
		014.78
		020.00
		040.00
		060.00
		080.00
		100.00
		120.00
		140.00
		160.00
		180.00
		200.00
		220.00
		240.00
		260.00
		280.00
		300.00
		320.00
		340.00
		360.00
		380.00
		391.69
		400.00
		420.00
		440.00
		460.00
		480.00
		500.00
		520.00
		540.00
		560.00
		580.00
		600.00
Пикет		21
Планы элементүүд		L - 352.78 A - 276°56'13"
Километрийн заалт		K - 376.9 T1 - 190.7 T2 - 190.7 R - 1000.0 Y - 21°35'42"
		391.69
		L - 55.0 A - 337°25'30"

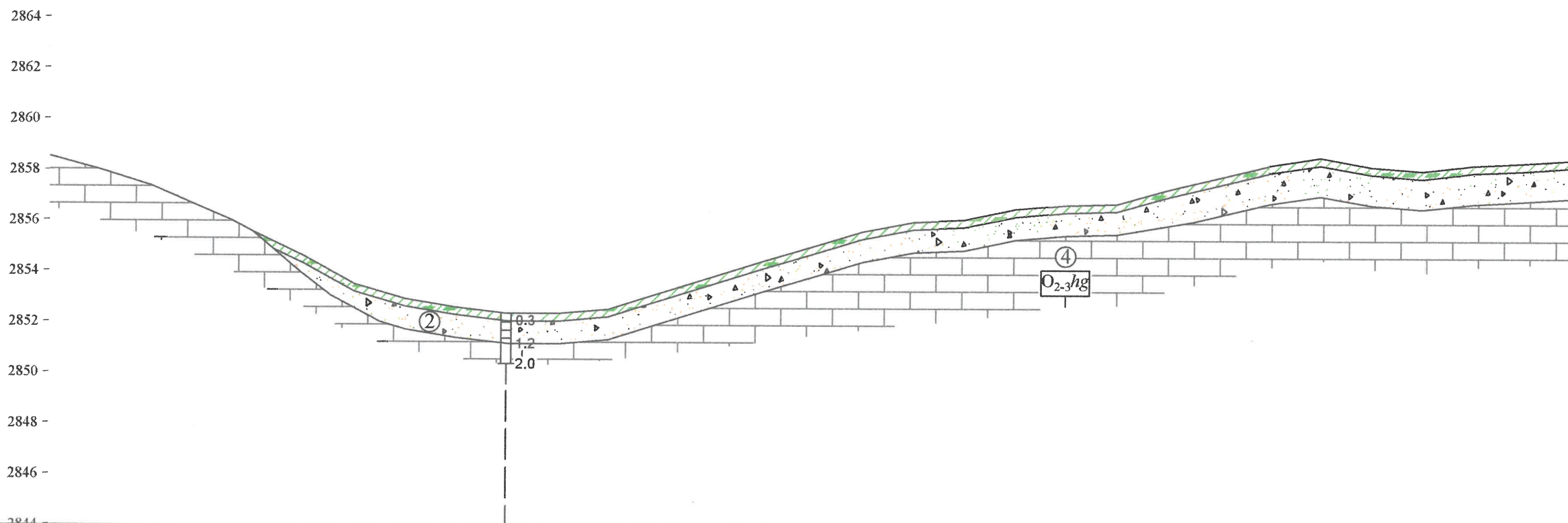
 "Талын хөрс" ХХК	Захиалагч	"Гео зураглал" ХХК	Зургийн дугаар	Үе шат
	Объект	Мөнххайрхан сумын 63.6 км хатуу хучилттай авто зам	36	A/3
	Захирал	Б.Баатарцогт	Зургийн нэр	Масштаб
	Хянасан	Н.Баттөгс	Инженер-геологийн зүсэлт	Б1:200 Х1:2000
	Гүйцэтгэсэн	Б.Отгонжаргал		



М 1:2000 - хэвтээ
 М 1:200 - босоо
 М 1:200 - хөрсний босоо

Төслийн өгөгдөл	Цооногийн дугаар	
	Тэнхлэгийн гүвшин, м	Газрын гүвшин, м
Болдг өгөгдөл	2866.186	2867.744
	2867.505	2870.495
	2868.660	2872.505
	2869.653	2873.721
	2870.483	2874.708
	2870.891	2875.233
	2871.150	2875.795
	2871.655	2876.979
	2871.996	2877.784
	2872.175	2877.709
	2872.190	2877.103
	2872.043	2875.805
	2871.733	2874.495
	2871.260	2873.144
	2870.625	2871.885
	2869.826	2870.324
	2868.946	2868.793
	2868.066	2867.322
	2867.186	2866.259
	2866.306	2865.466
	2865.426	2864.763
	2864.546	2864.047
	2863.666	2863.436
	2862.786	2862.564
	2861.906	2861.701
	2861.026	2860.791
	2860.146	2859.722
	2859.266	2858.620
	2858.386	2857.302
	2857.506	2856.210
	2856.626	2855.299
	2855.746	2854.518
		200.00
		180.00
		160.00
		140.00
		120.00
		100.00
		80.00
		060.00
		040.00
		020.00
		000.00
		980.00
		960.00
		940.00
		920.00
		900.00
		880.00
		860.00
		840.00
		820.00
		800.00
		780.00
		760.00
		740.00
		720.00
		700.00
		691.64
		680.00
		660.00
		640.00
		620.00
		600.00
Пикет Планы элементүүд Километрийн заалт		

 "Талын хөрс" ХХК	Захиалагч	"Гео зураглал" ХХК	Зургийн дугаар	Үе шат
	Объект	Мөнххайрхан сумын 63.6 км хатуу хучилттай авто зам	37	А/З
	Захирал	<i>[Signature]</i> Б.Баатарцогт	Зургийн нэр	Масштаб
	Хянасан	<i>[Signature]</i> Н.Багтөгс	Инженер-геологийн зүсэлт	Б1:200 Х1:2000
	Гүйцэтгэсэн	<i>[Signature]</i> Б.Отгонжаргал		

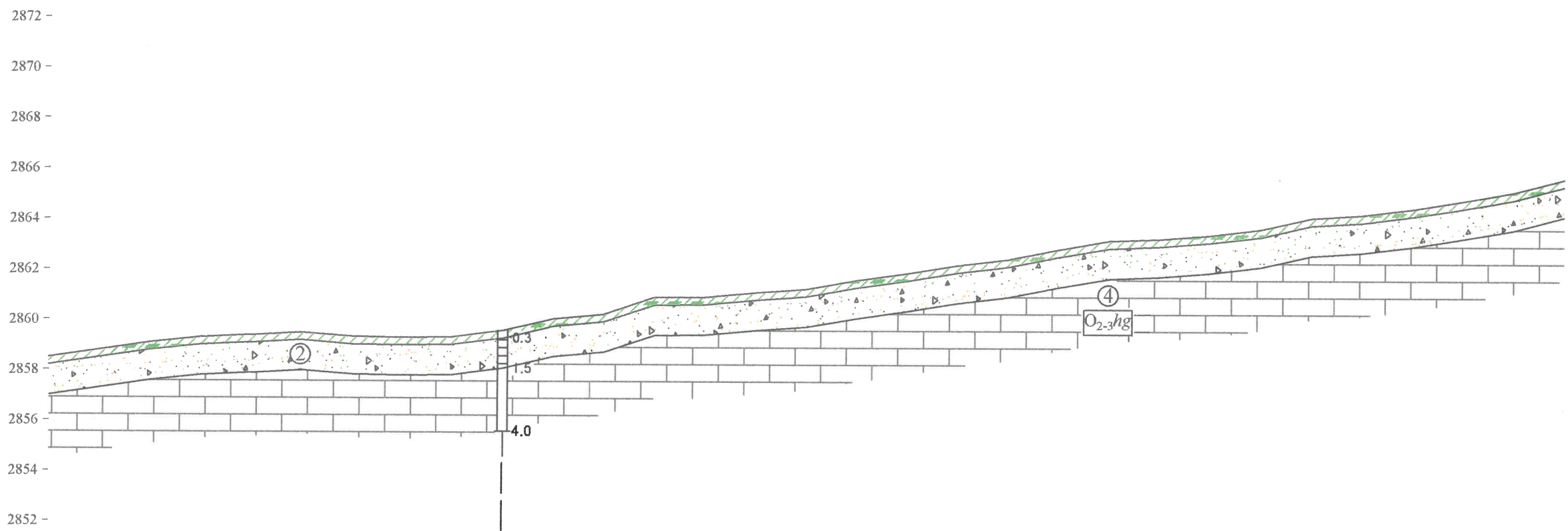


М 1:2000 - хэвтээ
М 1:200 - босоо
М 1:200 - хөрсний босоо

Төслийн өгөгдөл	Цооногийн дугаар	
	Тэнхлэгийн түвшин, м	Газрын түвшин, м
Бодит өгөгдөл	200.00	2854.518
	220.00	2853.981
Пикетаж, м	240.00	2853.367
	260.00	2852.503
Пикет Планы элементүүд Километрийн заалт	271.51	2852.021
	280.00	2851.567
Пикет	300.00	2850.607
	320.00	2849.511
Пикет	340.00	2848.930
	360.00	2848.600
Пикет	380.00	2848.372
	400.00	2848.358
Пикет	420.00	2848.539
	440.00	2849.174
Пикет	460.00	2849.805
	480.00	2850.426
Пикет	500.00	2851.018
	520.00	2851.620
Пикет	540.00	2852.005
	560.00	2852.091
Пикет	580.00	2852.507
	600.00	2852.684
Пикет	620.00	2852.742
	640.00	2853.306
Пикет	660.00	2853.783
	680.00	2854.266
Пикет	700.00	2854.563
	720.00	2854.216
Пикет	740.00	2854.048
	760.00	2854.276
Пикет	780.00	2854.372
	800.00	2854.504



Захиалагч	"Гео зураглал" ХХК	Зургийн дугаар	Үе шат
Объект	Мөнххайрхан сумын 63.6 км хатуу хучилттай авто зам	38	А/З
Захирал	Б.Баатарцогт	Зургийн нэр	Масштаб
Хянасан	Н.Багтөгс	Инженер-геологийн зүсэлт	Б1:200
Гүйцэтгэсэн	Б.Отгонжаргал		Х1:2000

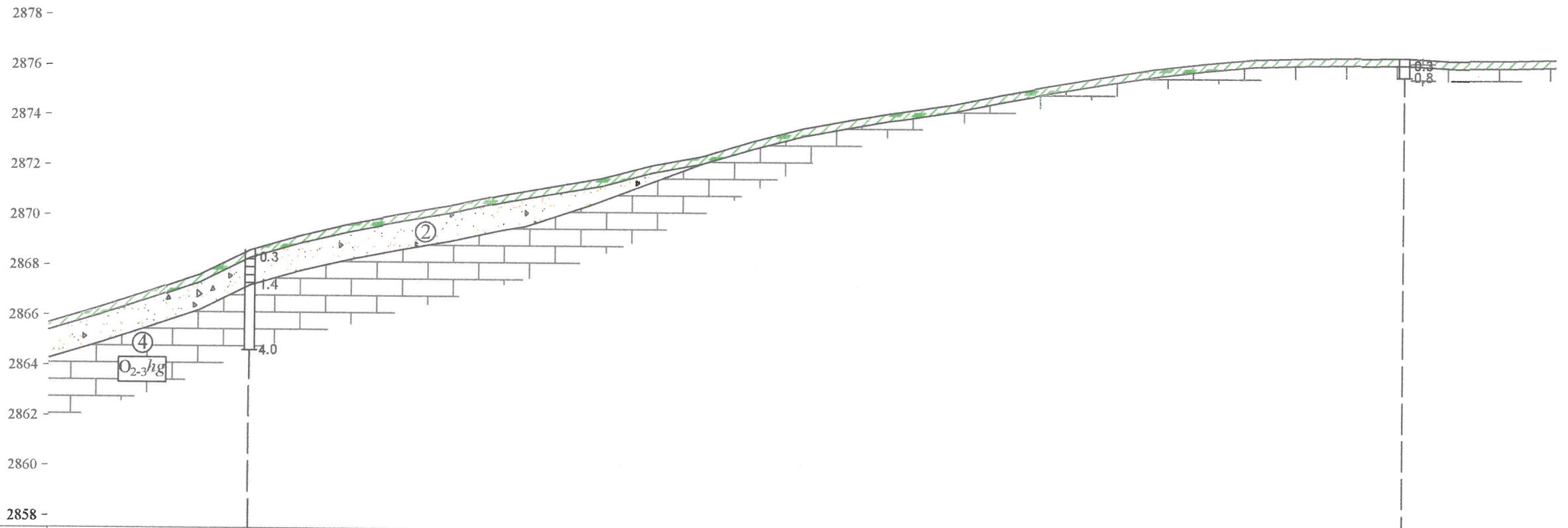


М 1:2000 - хэвтээ
 М 1:200 - босоо
 М 1:200 - хөрсний босоо

Төслийн өгөгдөл	Цооногийн дугаар		● Ц-37																																					
	Тэнхлэгийн түвшин, м	Газрын түвшин, м																																						
Бодит өгөгдөл	Тэнхлэгийн түвшин, м	Газрын түвшин, м	800.00	820.00	840.00	860.00	877.46	900.00	920.00	940.00	960.00	980.00	000.00	020.00	040.00	060.00	080.00	100.00	120.00	140.00	160.00	180.00	200.00	220.00	240.00	260.00	280.00	300.00	320.00	340.00	360.00	380.00	400.00							
	Тэнхлэгийн түвшин, м	Газрын түвшин, м	2854.504	2854.799	2855.087	2855.310	2855.387	2855.500	2855.546	2855.546	2855.706	2855.866	2855.991	2856.060	2856.248	2856.919	2856.939	2857.126	2857.265	2857.611	2857.898	2858.225	2858.465	2858.857	2859.206	2859.284	2859.438	2859.674	2860.126	2860.250	2860.497	2860.817	2861.162	2861.695						
	Пикетаж, м		800.00	820.00	840.00	860.00	877.46	900.00	920.00	940.00	960.00	980.00	000.00	020.00	040.00	060.00	080.00	100.00	120.00	140.00	160.00	180.00	200.00	220.00	240.00	260.00	280.00	300.00	320.00	340.00	360.00	380.00	400.00							
	Пикет Планы элементүүд Километрийн заалт		L - 270.4 A - 328°05'07"						877.46																				23	L - 55.0 A - 337°25'30"										



Захиалагч	"Гео зураглал" ХХК	Зургийн дугаар	Үе шат
Объект	Мөнххайрхан сумын 63.6 км хатуу хучилттай авто зам	39	A/3
Захирал	Б.Баатарцогт	Зургийн нэр	Масштаб
Хянасан	Н.Багтөгс	Инженер-геологийн зүсэлт	Б1:200 Х1:2000
Гүйцэтгэсэн	Б.Отгонжаргал		



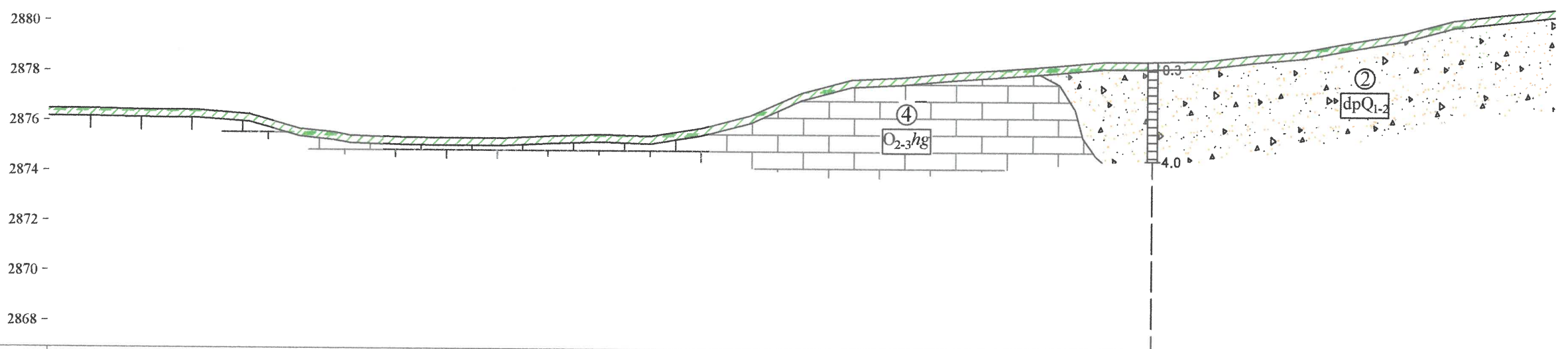
М 1:2000 - хэвтээ
 М 1:200 - босоо
 М 1:200 - хөрсний босоо

Төслийн өгөгдөл	Цооногийн дугаар		Ц-38																				Ц-39															
	Тэнхлэгийн гүвшин, м																																					
Бодит өгөгдөл	Газрын гүвшин, м		2861.695	2862.301	2862.951	2863.631	2864.628	2865.204	2865.678	2866.063	2866.421	2866.852	2867.215	2867.560	2868.088	2868.461	2869.066	2869.591	2869.956	2870.651	2870.877	2870.967	2870.588	2871.265	2871.543	2871.801	2871.683	2872.004	2872.240	2872.424	2872.476	2872.503	2872.536	2872.536	2873.075	2873.180	2873.266	2873.332
	Пикетаж, м		400.00	420.00	440.00	460.00	480.00	500.00	520.00	540.00	560.00	580.00	600.00	620.00	640.00	660.00	680.00	700.00	720.00	734.20	740.00	740.00	760.00	780.00	800.00	820.00	840.00	860.00	880.00	900.00	920.00	940.00	960.00	980.00	000.00			
Пикет Планы элементүүд Километрийн заалт		<p style="text-align: center;">L - 856.7 A - 293°22'01"</p> <p style="text-align: right;">734.20</p> <p style="text-align: right;">K - 379.4 T1 - 191.3 T2 - 191.3 R - 1200.0 Y - 18°06'54" A - 337°25'30"</p>																				24																



Захиалагч	"Гео зураглал" ХХК	Зургийн дугаар	Үе шат
Объект	Мөнххайрхан сумын 63.6 км хатуу хучилттай авто зам	40	A/3
Захирал	Б.Баатарцогт	Зургийн нэр	Масштаб
Хянасан	Н.Багтөгс	Инженер-геологийн зүсэлт	Б1:200 Х1:2000
Гүйцэтгэсэн	Б.Оюу		

2888 -
 2886 -
 2884 -
 2882 -
 2880 -
 2878 -
 2876 -
 2874 -
 2872 -
 2870 -
 2868 -



М 1:2000 - хэвтээ
 М 1:200 - босоо
 М 1:200 - хөрсний босоо

Төслийн өгөгдөл	Цооногийн дугаар	
	Тэнхлэгийн түвшин, м	Газрын түвшин, м
Бодит өгөгдөл	2873.332	2872.471
	2873.380	2872.460
	2873.408	2872.424
	2873.416	2872.420
	2873.406	2872.273
	2873.386	2871.713
	2873.372	2871.572
	2873.366	2871.447
	2873.346	2871.380
	2873.326	2871.348
	2873.320	2871.350
	2873.342	2871.455
	2873.392	2871.518
	2873.470	2871.462
	2873.576	2871.789
	2873.710	2872.319
	2873.872	2873.231
	2874.062	2873.770
	2874.280	2873.872
	2874.526	2874.049
	2874.786	2874.191
	2875.046	2874.346
	2875.306	2874.525
	2875.566	2874.539
	2875.826	2874.587
	2876.086	2874.824
	2876.346	2875.011
	2876.606	2875.388
	2876.866	2875.733
	2877.126	2876.261
	2877.386	2876.482
	2877.646	2876.700

К - Пикет
 П - План
 Р - Радиус
 К - Километр
 м - метр

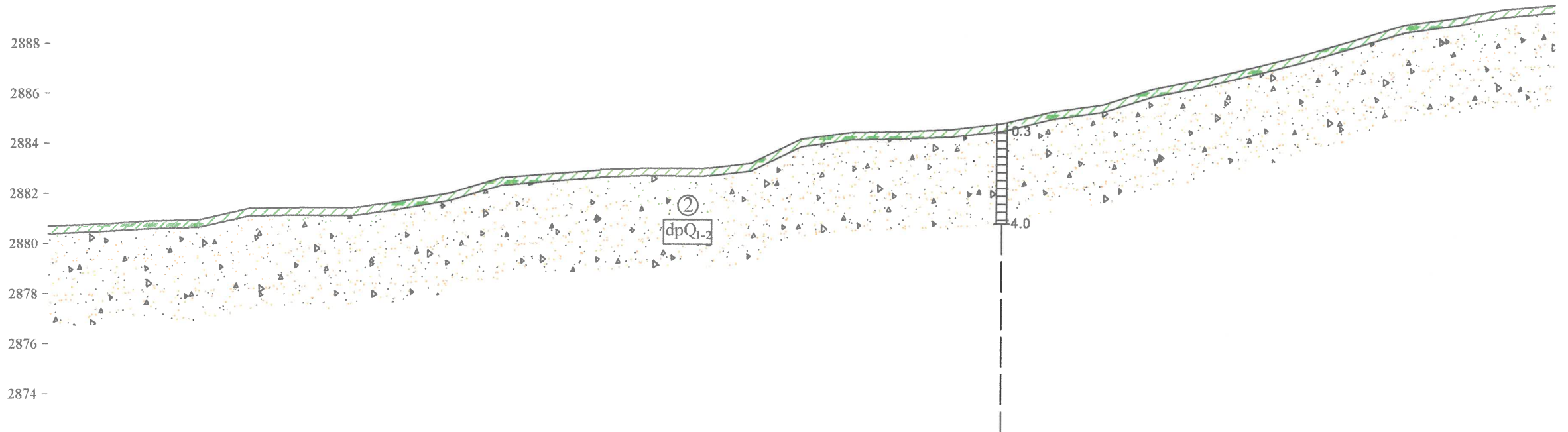
L - 856.7
 A - 293°22'01"

L - 248.5
 A - 275°13'07"

K - 362.5
 T1 - 184.4 T2 - 184.5
 R - 800.0 Y - 25°57'30"

<p>"Талын хөрс" ХХК</p>	Захиалагч	"Гео зураглал" ХХК	Зургийн дугаар	Үе шат
	Объект	Мөнххайрхан сумын 63.6 км хатуу хучилттай авто зам	41	A/3
	Захирал	Б.Баатарцогт	Зургийн нэр	Масштаб
	Хянасан	Н.Баттөгс	Инженер-геологийн зүсэлт	Б1:200 X1:2000
	Гүйцэтгэсэн	Б.Оюу		

2894 -
2892 -
2890 -
2888 -
2886 -
2884 -
2882 -
2880 -
2878 -
2876 -
2874 -



М 1:2000 - хэвтээ
М 1:200 - босоо
М 1:200 - хөрсний босоо

Төслийн өгөгдөл	Цооногийн дугаар	
	Тэнхлэгийн түвшин, м	Газрын түвшин, м
Бодит өгөгдөл	600.00	2876.700
	620.00	2876.787
Пикетаж, м	640.00	2876.920
	660.00	2876.985
Пикетаж, м	680.00	2877.452
	700.00	2877.494
Пикетаж, м	720.00	2877.485
	724.59	2877.528
Пикетаж, м	740.00	2877.780
	760.00	2878.129
Пикетаж, м	780.00	2878.739
	800.00	2878.921
Пикетаж, м	820.00	2879.072
	840.00	2879.150
Пикетаж, м	860.00	2879.120
	880.00	2879.366
Пикетаж, м	900.00	2880.341
	920.00	2880.614
Пикетаж, м	940.00	2880.654
	960.00	2880.742
Пикетаж, м	980.00	2880.974
	000.00	2881.459
Пикетаж, м	020.00	2881.739
	040.00	2882.373
Пикетаж, м	060.00	2882.763
	080.00	2883.256
Пикетаж, м	100.00	2883.756
	120.00	2884.359
Пикетаж, м	140.00	2884.962
	160.00	2885.243
Пикетаж, м	180.00	2885.573
	200.00	2885.764

Ц-41

Пикетаж - 362.5
Планш элементүүд - 184.4
Километр - 25°57'50"

L - 248.5
A - 275°15'07"

724.59

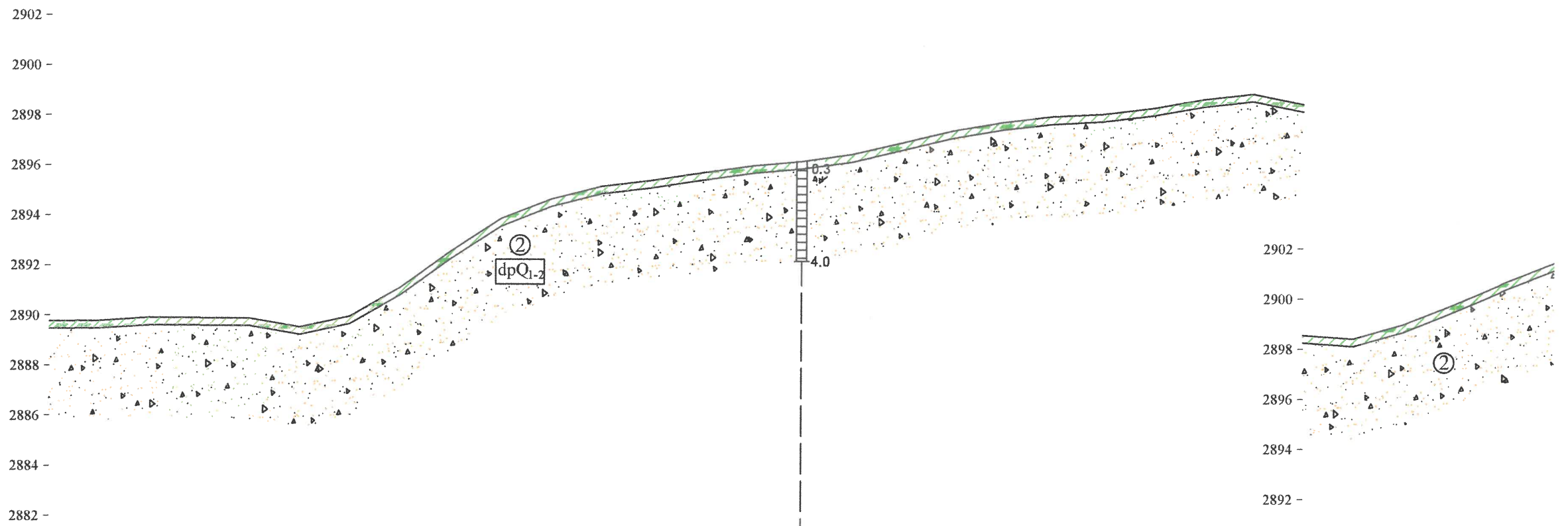
25

25

L - 55.0
A - 337°25'30"



Захиалагч	"Гео зураглал" ХХК	Зургийн дугаар	Үе шат
Объект	Мөнххайрхан сумын 63.6 км хатуу хучилттай авто зам	42	А/З
Захирал	Б.Баатарцогт	Зургийн нэр	Масштаб
Хянасан	Н.Баттөгс	Инженер-геологийн зүсэлт	Б1:200 Х1:2000
Гүйцэтгэсэн	Б.Отгонжаргал		



М 1:2000 - хэвтээ
 М 1:200 - босоо
 М 1:200 - хөрсний босоо

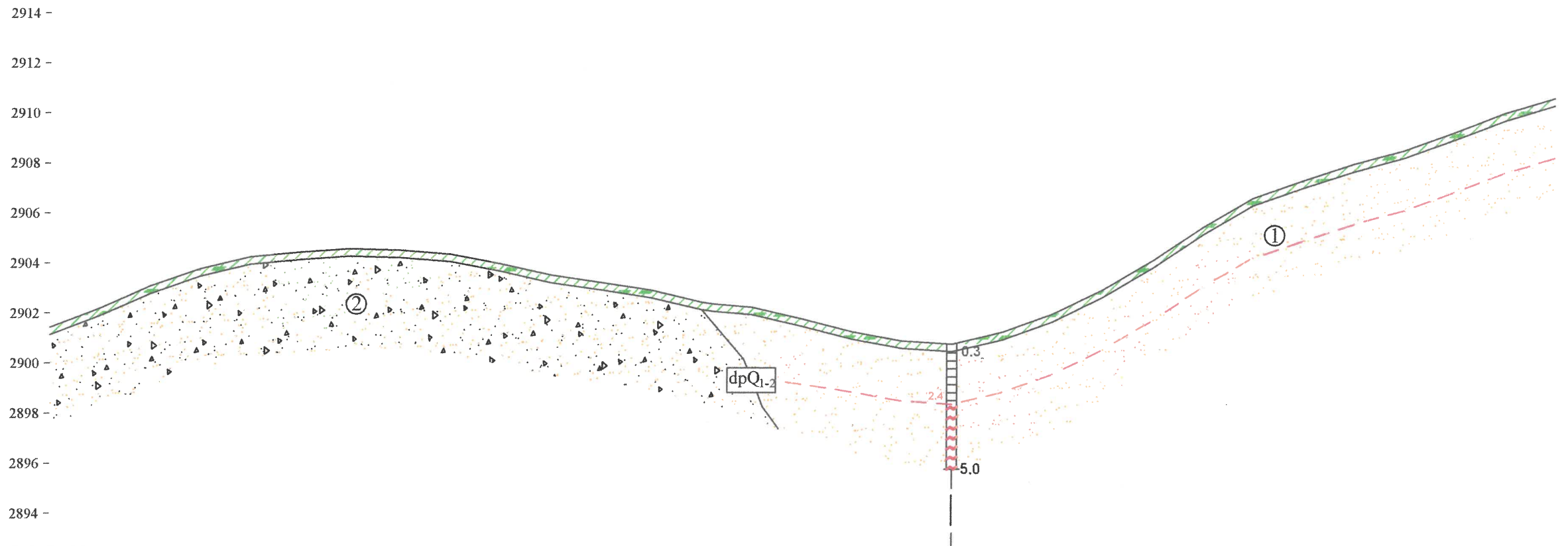
Төслийн өгөгдөл	Цооногийн дугаар	
	Тэнхлэгийн гүвшин, м	Газрын гүвшин, м
Бодит өгөгдөл	2886.246	2885.764
	2886.546	2885.798
	2886.846	2885.929
	2887.146	2885.925
	2887.446	2885.905
	2887.746	2885.566
	2888.053	2886.008
	2888.374	2887.180
	2888.709	2888.615
	2889.058	2889.918
	2889.421	2890.699
	2889.798	2891.215
	2890.189	2891.446
	2890.594	2891.767
	2891.013	2892.049
	2891.446	2892.225
	2891.886	2892.502
	2892.326	2892.979
	2892.766	2893.454
	2893.206	2893.802
	2893.646	2894.023
	2894.086	2894.129
	2894.526	2894.377
	2894.966	2894.727
	2895.406	2894.952
	2895.846	2894.547
	2896.286	2894.413
	2896.726	2894.981
	2897.166	2895.777
	2897.554	2896.519
	2898.046	2897.445

● Ц-42

L - 1053.1
A - 301°12'57"

L - 556.65
A - 337°25'30"

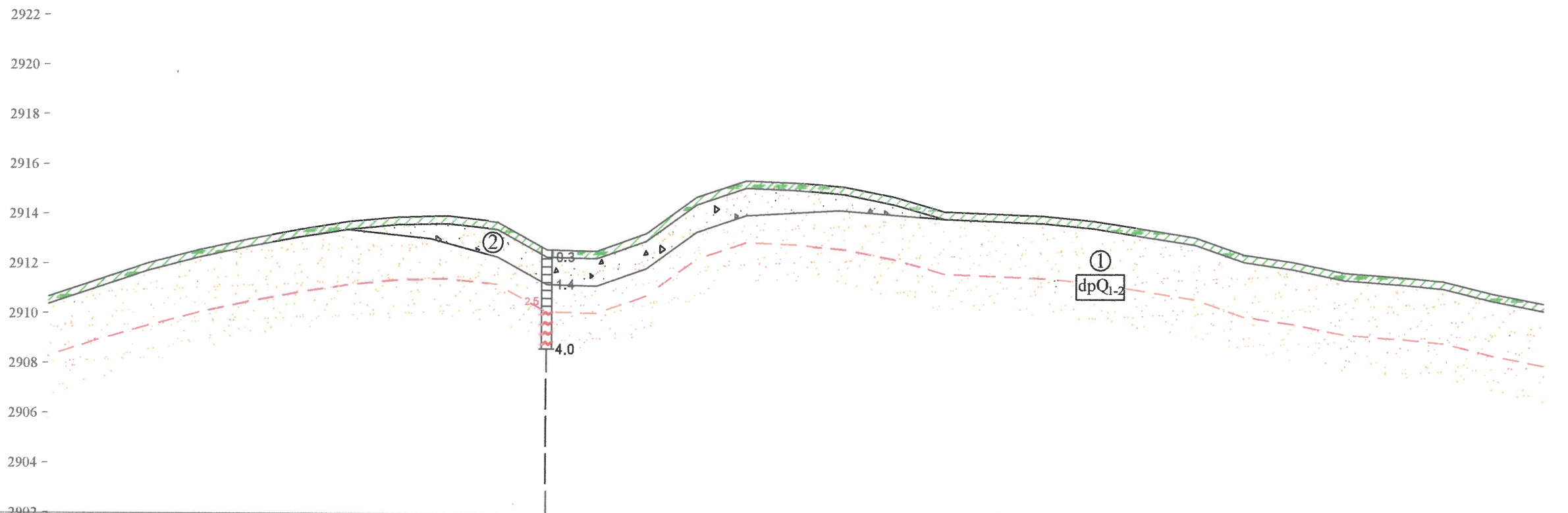
<p>"Галын хөрс" ХХК</p>	Захиалагч	"Гео зураглал" ХХК	Зургийн дугаар	Үе шаг
	Объект	Мөнххайрхан сумын 63.6 км хатуу училттай авто зам	43	А/З
	Захирал	<i>[Signature]</i> Б.Баатарцогт	Зургийн нэр	Масштаб
	Хянасан	<i>[Signature]</i> Н.Баттөгс	Инженер-геологийн зүсэлт	Б1:200 Х1:2000
	Гүйцэтгэсэн	<i>[Signature]</i> Б.Отгонжаргал		



М 1:2000 - хэвтээ
 М 1:200 - босоо
 М 1:200 - хөрсний босоо

Төслийн өгөгдөл	Цооногийн дугаар	
	Тэнхлэгийн түвшин, м	Газрын түвшин, м
Болдг өгөгдөл	800.00	2897.445
	820.00	2898.219
Пикетаж, м	840.00	2899.101
	860.00	2899.808
Пикет Планы элементүүд Километрийн заалт	880.00	2900.281
	900.00	2900.465
L - 1053.1 A - 301°12'57"	920.00	2900.610
	940.00	2900.555
K - 287.2 T1 - 143.6 T2 - 143.6 R - 8000.0 Y - 2°03'25"	960.00	2900.394
	980.00	2900.018
26	000.00	2899.565
	020.00	2899.279
064.84	040.00	2898.974
	060.00	2898.501
26	064.84	2898.429
	080.00	2898.301
Ц-43	100.00	2897.841
	120.00	2897.334
0.3	140.00	2896.969
	160.00	2896.841
5.0	180.00	2897.313
	200.00	2898.035
24	220.00	2899.010
	240.00	2900.199
24	260.00	2901.522
	280.00	2902.681
24	300.00	2903.380
	320.00	2904.046
24	340.00	2904.585
	360.00	2905.313
24	380.00	2906.076
	400.00	2906.688
L - 55.0 A - 337°25'30"		

 "Талын хөрс" ХХК	Захиалагч	"Гео зураглал" ХХК	Зургийн дугаар	Үе шаг
	Объект	Мөнххайрхан сумын 63.6 км хатуу хучилттай авто зам	44	A/3
	Захирал	<i>[Signature]</i> Б.Баатарцогт	Зургийн нэр	Масштаб
	Хянасан	<i>[Signature]</i> Н.Баттөгс		
	Гүйцэтгэсэн	<i>[Signature]</i> Б.Отгонжаргал	Инженер-геологийн зүсэлт	B1:200 X1:2000




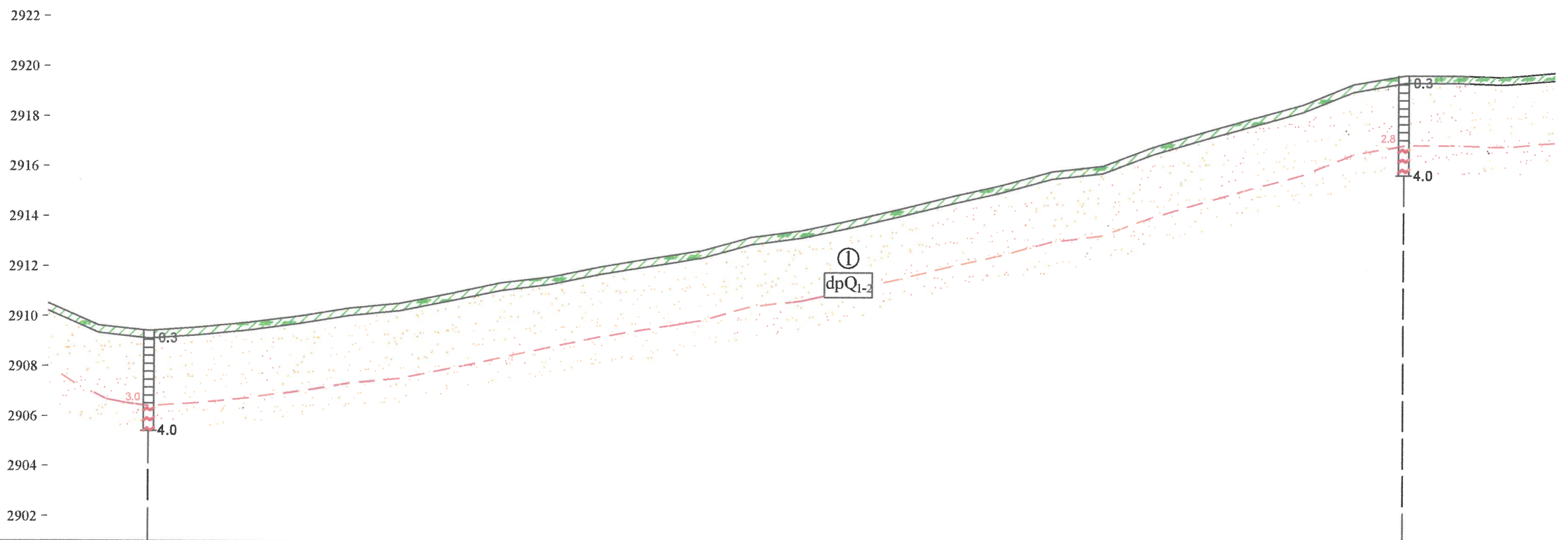
М 1:2000 - хэвтээ
 М 1:200 - босоо
 М 1:200 - хөрсний босоо

Төслийн өгөгдөл	Цооногийн дугаар	
	Тэнхлэгийн түвшин, м	Газрын түвшин, м
Болит өгөгдөл	2907.438	2906.688
	2908.041	2907.358
	2908.578	2908.038
	2909.049	2908.564
	2909.454	2909.002
	2909.793	2909.366
	2910.066	2909.682
	2910.306	2909.880
	2910.546	2909.929
	2910.786	2909.704
	2911.026	2908.602
	2911.238	2908.550
	2911.394	2909.259
	2911.494	2910.732
	2911.538	2911.401
	2911.526	2911.312
	2911.458	2911.126
	2911.334	2910.732
	2911.154	2910.163
	2910.918	2910.077
	2910.626	2909.990
	2910.306	2909.789
	2909.986	2909.472
	2909.666	2909.164
	2909.346	2908.464
	2909.026	2908.171
	2908.706	2907.749
	2908.386	2907.596
	2908.226	2907.506
	2908.072	2907.407
	2907.803	2906.915
	2907.584	2906.512

Ц-44

L - 55.0
A - 337°25'30"

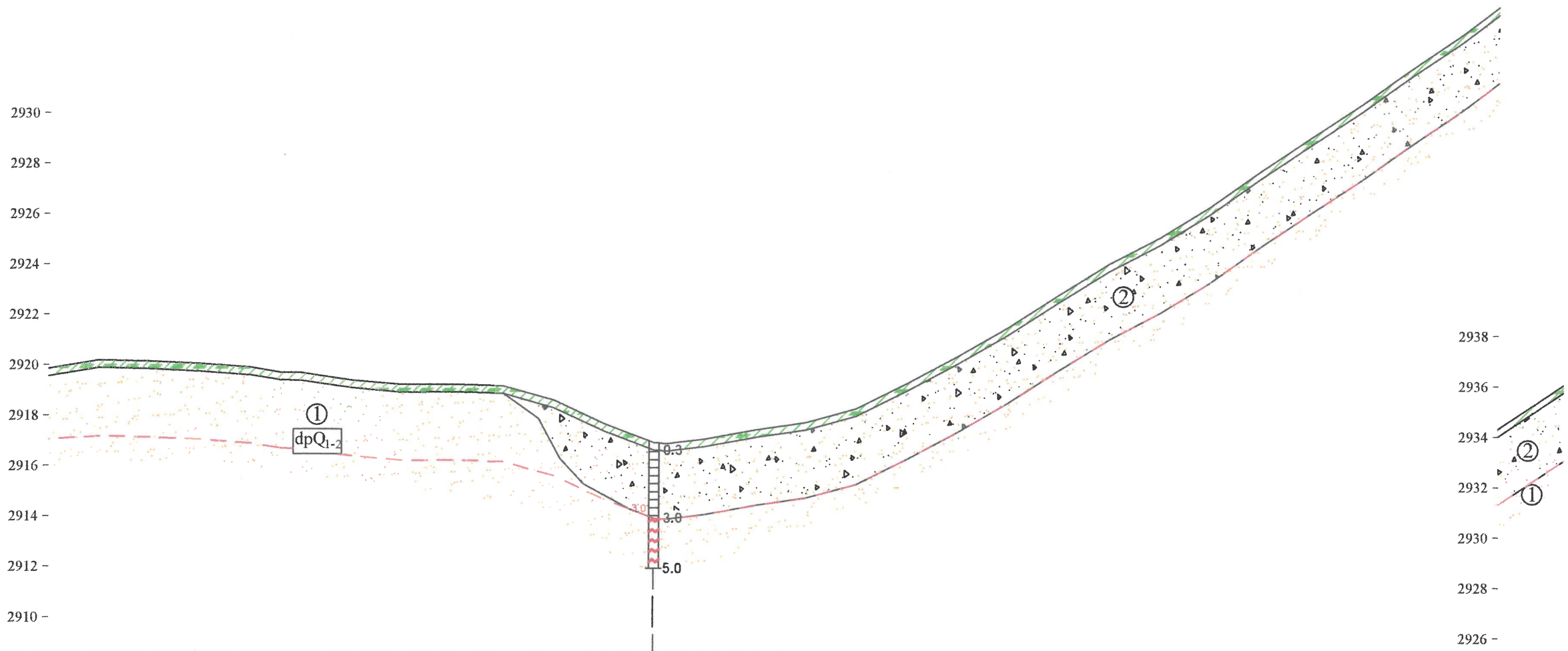
 "Талын хөрс" ХХК	Захиалагч	"Гео зураглал" ХХК	Зургийн дугаар	Үе шаг
	Объект	Мөнххайрхан сумын 63.6 км хатуу хучилттай авто зам	45	А/З
	Захирал	Б.Баатарцогт	Зургийн нэр	Масштаб
	Хянасан	Н.Баттөгс	Инженер-геологийн зүсэлт	Б1:200 Х1:2000
	Гүйцэтгэсэн	Б.Оюу		



М 1:2000 - хэвтээ
 М 1:200 - босоо
 М 1:200 - хэрсний босоо

Төслийн өгөгдөл	Цооногийн дугаар		Ц-45		Ц-46																											
	Тэнхлэгийн түвшин, м																															
Болит өгөгдөл	Газрын түвшин, м																															
	Пикетаж, м																															
Пикет Планы элементүүд Километрийн заалт																																
	000.00	020.00	040.00	060.00	080.00	100.00	120.00	140.00	160.00	180.00	200.00	220.00	240.00	250.00	258.52	280.00	300.00	320.00	340.00	360.00	380.00	400.00	420.00	440.00	460.00	480.00	500.00	520.00	540.00	560.00	580.00	600.00
	2906.512	2905.642	2905.425	2905.560	2905.764	2906.019	2906.354	2906.546	2906.946	2907.373	2907.615	2908.030	2908.353	2908.517	2908.658	2909.223	2909.491	2909.916	2910.382	2910.879	2911.321	2911.875	2912.110	2912.864	2913.456	2914.018	2914.574	2915.381	2915.749	2915.757	2915.684	2915.864
	2907.584	2907.416	2907.299	2907.232	2907.216	2907.251	2907.336	2907.472	2907.659	2907.896	2908.184	2908.523	2908.912	2909.126	2909.314	2909.786	2910.226	2910.666	2911.106	2911.546	2911.986	2912.426	2912.866	2913.306	2913.746	2914.186	2914.599	2914.958	2915.263	2915.514	2915.711	2915.854
	L - 1193.7 A - 303°16'22"		L - 55.0 A - 337°25'30"		K - 432.9 T1 - 218.8 T2 - 218.8 R - 1200.0 Y - 20°40'15"																											

 "Талын хөрс" ХХК	Захиалагч	"Гео зураглал" ХХК	Зургийн дугаар	Үе шаг
	Объект	Мөнххайрхан сумын 63.6 км хатуу лучилттай авто зам	46	A/3
	Захирал	<i>[Signature]</i> Б.Баатарцогт	Зургийн нэр	Масштаб
	Хянасан	<i>[Signature]</i> Н.Баттөгс	Инженер-геологийн зүсэлт	Б1:200 Х1:2000
	Гүйцэтгэсэн	<i>[Signature]</i> Б.Отгонжаргал		



М 1:2000 - хэвтээ
 М 1:200 - босоо
 М 1:200 - хөрсний босоо

Төслийн өгөгдөл	Цооногийн дугаар	
	Тэнхлэгийн түвшин, м	Газрын түвшин, м
Бодит өгөгдөл	2915.854	2915.864
	2915.943	2916.199
	2915.978	2916.154
	2915.959	2916.067
	2915.886	2915.923
	2915.829	2915.737
	2915.786	2915.708
	2915.686	2915.426
	2915.586	2915.245
	2915.486	2915.273
	2915.386	2915.206
	2915.286	2914.651
	2915.186	2913.732
	2915.149	2912.979
	2915.160	2912.942
	2915.238	2913.121
	2915.453	2913.495
	2915.794	2913.789
	2916.261	2914.335
	2916.854	2915.335
	2917.573	2916.411
	2918.418	2917.558
	2919.389	2918.839
	2920.486	2920.090
	2921.666	2921.142
	2922.886	2922.361
	2924.146	2923.781
	2925.446	2925.123
	2926.786	2926.436
	2928.166	2927.867
	2929.566	2929.233
	2930.565	2930.315
	2930.966	2930.700
	2932.366	2932.040

К - 432.9
 П1 - 218.8 П2 - 218.8
 R - 1200.0 У - 20°40'13"

Пикет
 Планы элементүүд
 Километрийн заалт

L - 1193.7
 A - 303°16'22"

691.46

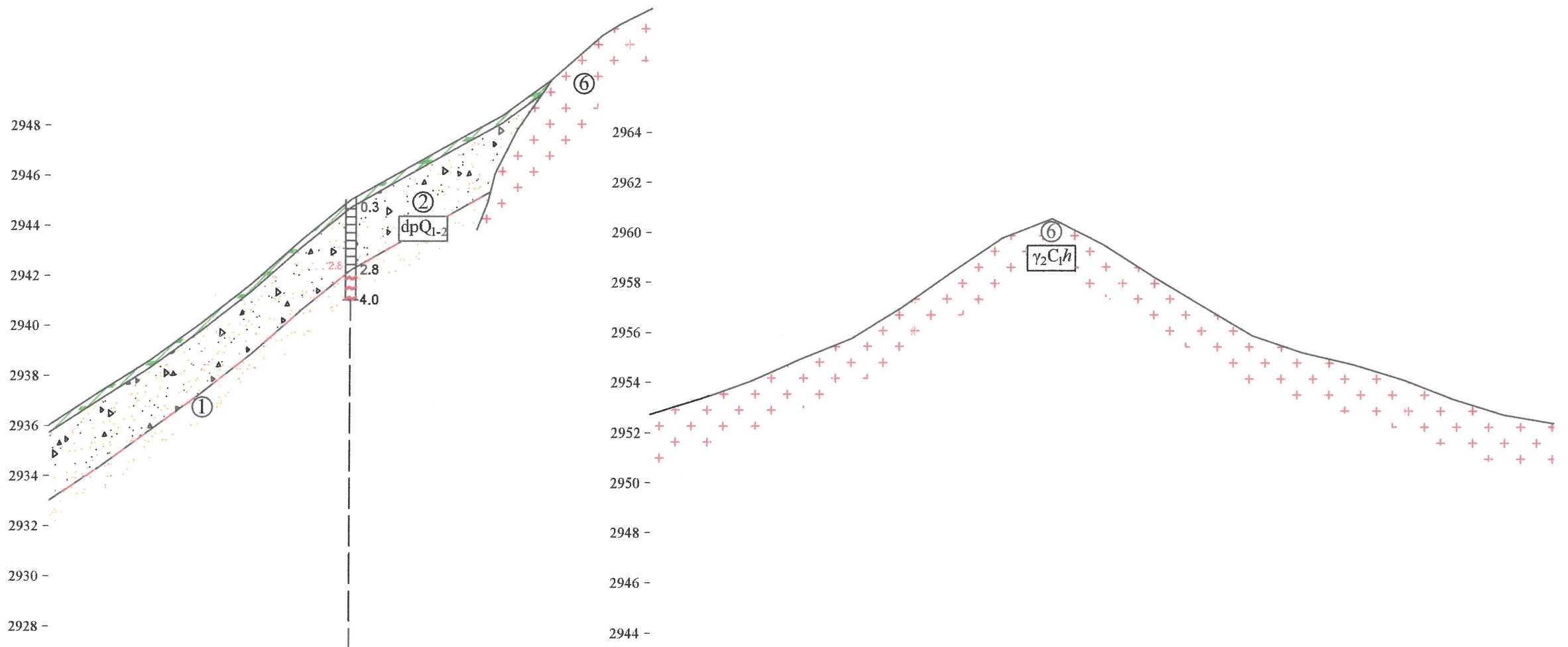
L - 482.8
 A - 282°36'06"

28

L - 574.27
 A - 337°25'30"



Захиалагч	"Гео зураглал" ХХК	Зургийн дугаар	Үе шаг
Объект	Мөнххайрхан сумын 63.6 км хатуу хучилттай авто зам	47	A/3
Захирал	Б.Баатарцогт	Зургийн нэр	Масштаб
Хянасан	Н.Багтөгс	Инженер-геологийн зүсэлт	B1:200
Гүйцэтгэсэн	Б.Отгонжаргал		X1:2000

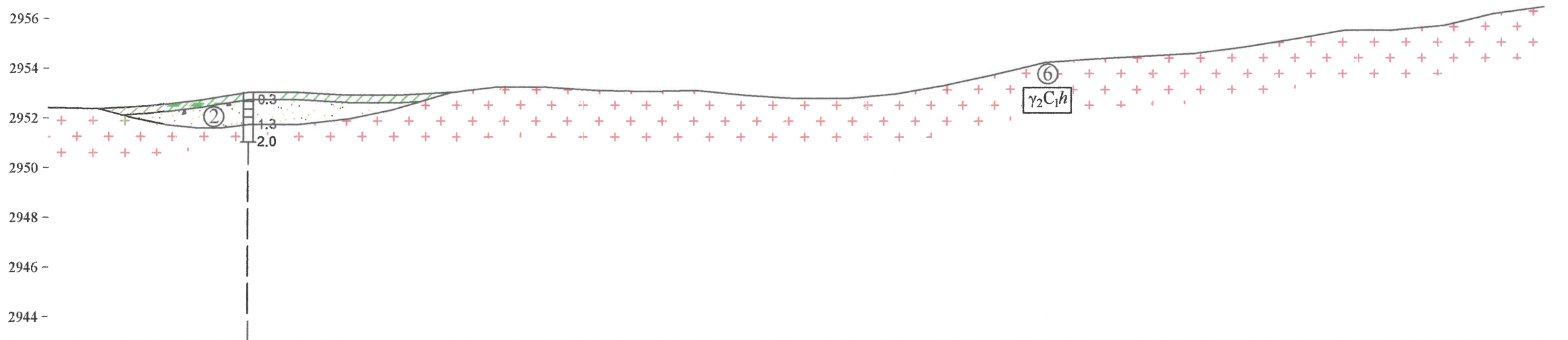


М 1:2000 - хэвтээ
 М 1:200 - босоо
 М 1:200 - хөрсний босоо

Төслийн өгөгдөл	Цооногийн дугаар		● Ц-48																															
	Тэнхлэгийн түвшин, м	Газрын түвшин, м																																
Бодит өгөгдөл	2932.366	2932.040	2932.000	2933.363	2934.627	2936.092	2937.670	2939.429	2941.052	2942.190	2943.314	2944.427	2945.892	2947.512	2948.078	2948.737	2949.343	2950.070	2950.974	2951.786	2953.024	2954.455	2955.795	2956.576	2955.565	2954.277	2953.074	2951.906	2951.226	2950.764	2950.150	2949.451	2948.760	2948.422
	Пикетаж, м	200.00	220.00	240.00	260.00	280.00	300.00	320.00	340.00	360.00	380.00	400.00	420.00	426.91	440.00	460.00	480.00	500.00	520.00	540.00	560.00	580.00	600.00	620.00	640.00	660.00	680.00	700.00	720.00	740.00	758.21	780.00	800.00	
Пикет Планы элементүүд Километрийн заалт		L - 482.8 A - 282°36'06"		K - 252.6 T1 - 126.8 T2 - 126.8 R - 1200.0 Y - 12°03'45"												L - 331.3 A - 270°32'21"														L - 55.0 A - 337°25'30"				

 "Галын хөрс" ХХК	Захиалагч	"Гео зураглал" ХХК	Зургийн дугаар	Үе шаг
	Объект	Мөнххайрхан сумын 63.6 км хатуу хучилттай авто зам	48	A/3
	Захирал	<i>[Signature]</i> Б.Баатарцогт	Зургийн нэр	Масштаб
	Хянасан	<i>[Signature]</i> Н.Баттөгс	Инженер-геологийн зүсэлт	Б1:200 X1:2000
	Гүйцэтгэсэн	<i>[Signature]</i> Б.Отгонжаргал		


2964 -
2962 -
2960 -
2958 -
2956 -
2954 -
2952 -
2950 -
2948 -
2946 -
2944 -



М 1:2000 - хэвтээ
М 1:200 - босоо
М 1:200 - хөрсний босоо

Төслийн өгөгдөл	Цооногийн дугаар																														
	Ц-49																														
Тэнхлэгийн түвшин, м	2950.304	2950.186	2950.104	2950.056	2950.044	2950.066	2950.106	2950.146	2950.186	2950.226	2950.266	2950.314	2950.378	2950.458	2950.554	2950.666	2950.794	2950.938	2951.098	2951.274	2951.466	2951.666	2951.866	2952.066	2952.266	2952.466	2952.666	2952.866	2953.066	2953.266	2953.466
Газрын түвшин, м	2948.422	2948.376	2948.490	2948.731	2949.053	2949.051	2948.942	2948.937	2949.048	2949.279	2949.263	2949.138	2949.101	2949.129	2948.940	2948.815	2948.821	2948.997	2949.353	2949.793	2950.267	2950.407	2950.520	2950.640	2950.890	2951.209	2951.571	2951.580	2951.766	2952.246	2952.521
Бодит өгөгдөл	Пикетаж, м																														
	800.00	820.00	840.00	860.00	880.00	900.00	920.00	940.00	960.00	980.00	1000.00	1020.00	1040.00	1060.00	1080.00	1100.00	1120.00	1140.00	1160.00	1180.00	1200.00	1220.00	1240.00	1260.00	1280.00	1300.00	1320.00	1340.00	1360.00	1380.00	1400.00
Пикет Планы элементүүд Километрийн заалт		L - 331.3 A - 270°32'21"		K - 203.4 T1 - 102.0 T2 - 102.0 R - 1200.0 Y - 9°42'45"		961.63		29		L - 235.0 A - 280°15'07"		196.59		K - 359.7 T1 - 181.3 T2 - 181.2 R - 1200.0 Y - 17°10'24"																	

<p>"Талын хөрс" ХХК</p>	Захиалагч	"Гео зураглал" ХХК	Зургийн дугаар	Үе шат
	Объект	Мөнххайрхан сумын 63.6 км хатуу хучилттай авто зам	49	А/З
	Захирал	<i>[Signature]</i> Б.Баатарцогт	Зургийн нэр	Масштаб
	Хянасан	<i>[Signature]</i> Н.Баттөгс	Инженер-геологийн зүсэлт	Б1:200 Х1:2000
	Гүйцэтгэсэн	<i>[Signature]</i> Б.Отгонжаргал		




М 1:2000 - хэвтээ
 М 1:200 - босоо
 М 1:200 - хөрсний босоо

Төслийн өгөгдөл	Цооногийн дугаар	
	Тэнхлэгийн түвшин, м	Газрын түвшин, м
Бодит өгөгдөл	Цооногийн дугаар	Ц-50
	Тэнхлэгийн түвшин, м	2953.466
Бодит өгөгдөл	Газрын түвшин, м	Пикетаж, м
	2952.521	400.00
	2952.622	420.00
	2953.866	440.00
	2953.066	460.00
	2954.266	480.00
	2954.466	500.00
	2954.666	520.00
	2954.866	540.00
	2955.029	556.27
	2955.266	580.00
	2955.466	600.00
	2955.666	620.00
	2955.866	640.00
	2956.066	660.00
	2956.266	680.00
	2956.466	700.00
	2956.613	720.00
	2956.651	724.26
	2956.654	740.00
	2956.589	760.00
	2956.418	780.00
	2956.141	800.00
	2955.758	820.00
	2955.269	840.00
	2955.151	844.26
	2954.674	860.00
	2953.973	880.00
	2953.166	900.00
	2952.344	920.00
	2951.599	940.00
	2950.931	960.00
	2950.339	980.00
	2949.824	900.00

Пикет К-359.7 L-235.0
 Планы элементүүд Т1 - 181.2 Т2 - 181.2
 Километрийн заалт R - 1200.0 У - 17°10'24" A - 263°04'43" L - 168.0 A - 337°25'30" K1 - 120.0 K - 399.4 K2 - 120.0 L - 55.0 T1 - 211.7 T2 - 211.7 R - 300.0 У - 53°21'20" A - 337°25'30"

 "Галын хөрс" ХХК	Захиалагч	"Гео зураглал" ХХК	Зургийн дугаар	Үе шат
	Объект	Мөнххайрхан сумын 63.6 км хатуу хучилттай авто зам	50	А/З
	Захирал	<i>[Signature]</i> Б.Баатарцогт	Зургийн нэр	Масштаб
	Хянасан	<i>[Signature]</i> Н.Баттөгс	Инженер-геологийн зүсэлт	Б1:200 Х1:2000
	Гүйцэтгэсэн	<i>[Signature]</i> Б.Отгонжаргал		

2960 -
2958 -
2956 -
2954 -
2952 -
2950 -
2948 -
2946 -
2944 -
2942 -
2940 -




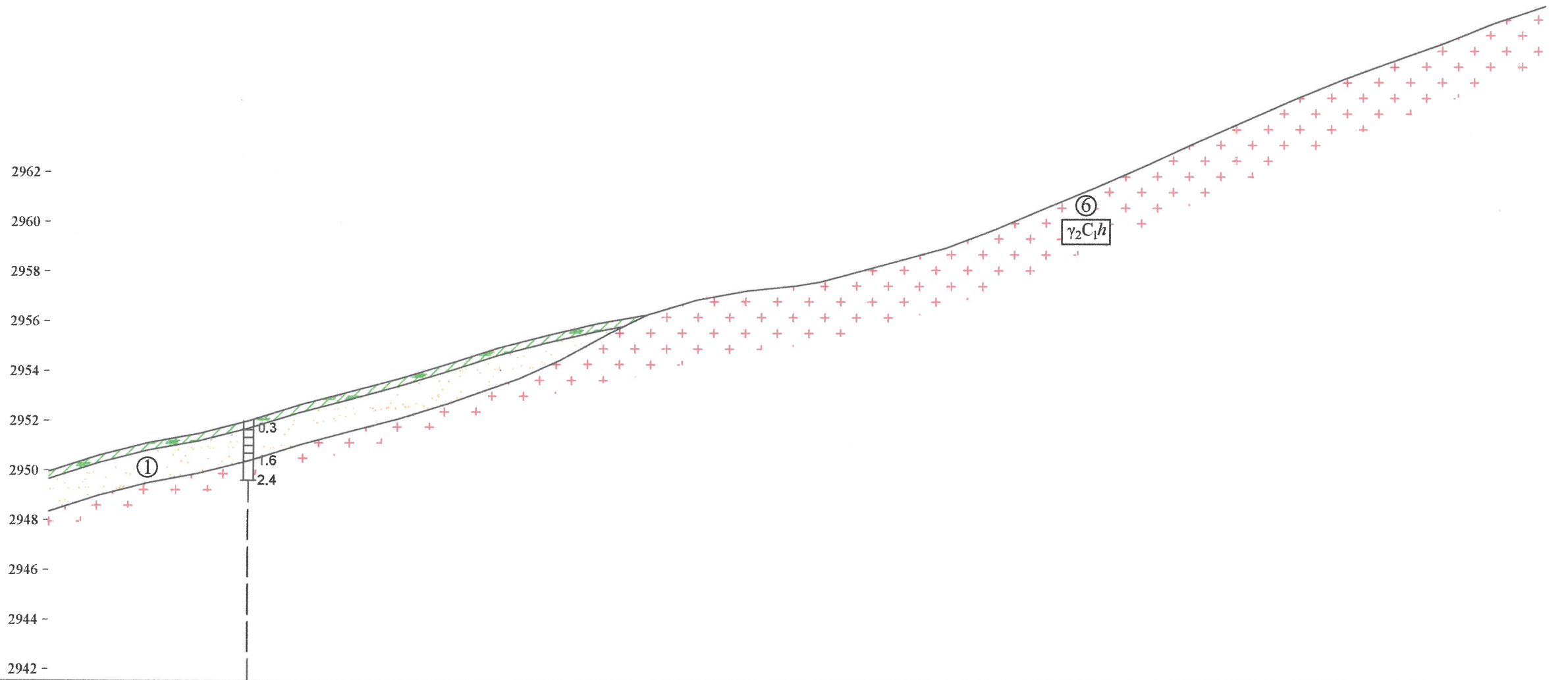
М 1:2000 - хэвтээ
М 1:200 - босоо
М 1:200 - хөрсний босоо

Төслийн өгөгдөл	Цооногийн дугаар	
	Тэнхлэгийн түвшин, м	Газрын түвшин, м
Бодит өгөгдөл	Цооногийн дугаар	Ц-51
	Тэнхлэгийн түвшин, м	2949.824
Бодит өгөгдөл	Газрын түвшин, м	2948.021
	Пикетаж, м	000.00
		020.00
		040.00
		060.00
		080.00
		100.00
		120.00
		140.00
		160.00
		180.00
		200.00
		220.00
		240.00
		260.00
		280.00
		300.00
		320.00
		340.00
		360.00
		380.00
		400.00
		420.00
		440.00
		460.00
		480.00
		500.00
		520.00
		540.00
		560.00
		580.00
		600.00

К1 - 120.0 К2 - 120.0
Пикетаж
Планы элементүүд
Километрийн зам



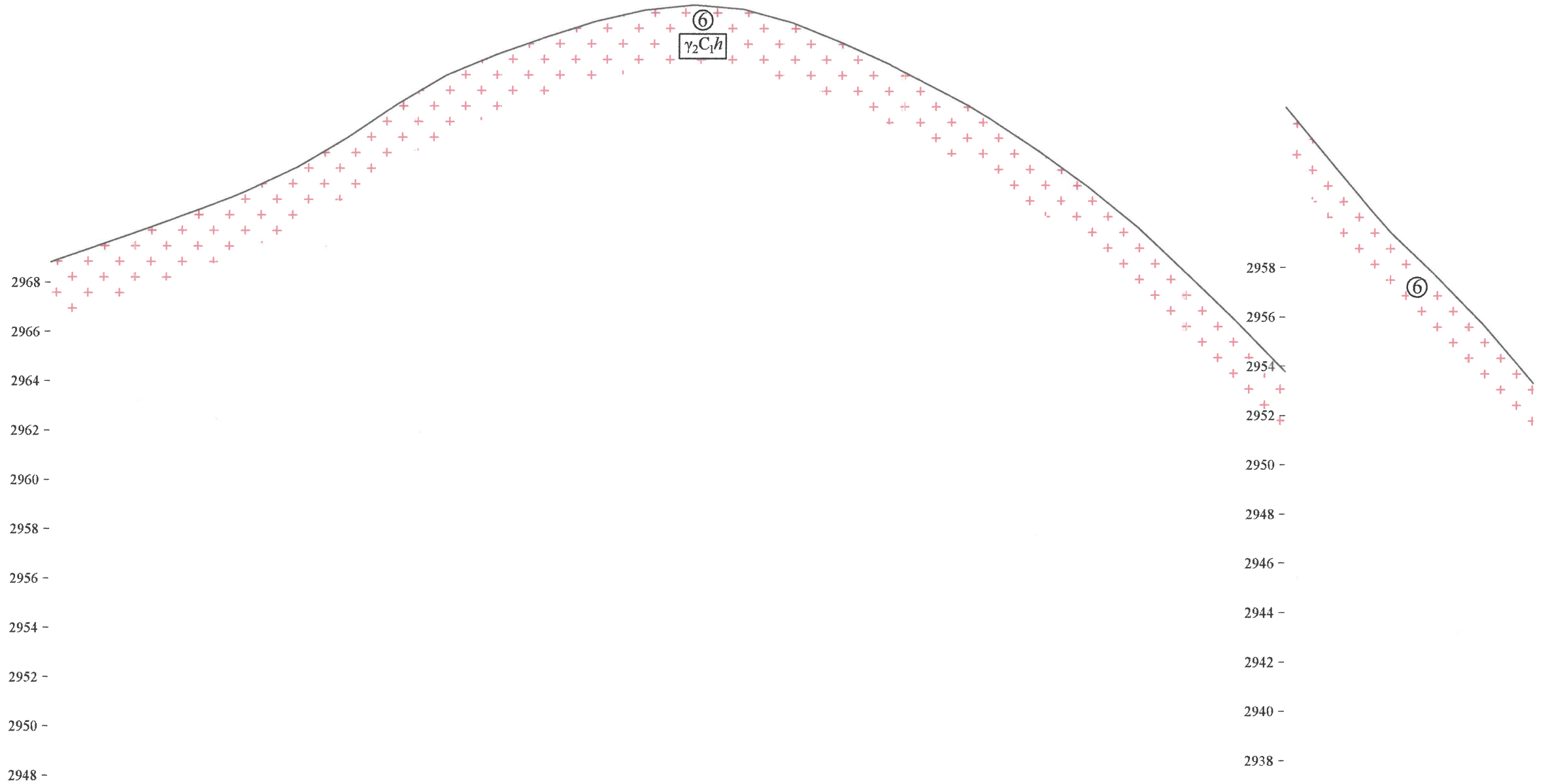
 "Галын хөрс" ХХК	Захиалагч	"Гео зураглал" ХХК	Зургийн дугаар	Үе шаг
	Объект	Мөнххайрхан сумын 63.6 км хатуу хучилттай авто зам	51	A/3
	Захирал	Б.Баатарцогт	Зургийн нэр	Масштаб
	Хянасан	Н.Баттөгс	Инженер-геологийн зүсэлт	Б1:200 Х1:2000
	Гүйцэтгэсэн	Б.Отгонжаргал		



М 1:2000 - хэвтээ
 М 1:200 - босоо
 М 1:200 - хөрсний босоо

Төслийн өгөгдөл	Цооногийн дугаар		● Ц-52																																								
	Тэнхлэгийн түвшин, м																																										
Бодит өгөгдөл	Газрын түвшин, м		2945.957	2946.613	2947.917	2948.302	2948.725	2949.186	2949.666	2950.146	2950.626	2950.764	2951.106	2951.488	2951.966	2952.308	2952.546	2952.918	2953.278	2953.506	2953.494	2954.002	2954.244	2954.529	2954.889	2955.089	2955.047	2955.679	2956.302	2956.644	2956.956	2957.626	2958.296	2958.966	2959.301	2959.636	2960.175	2960.306	2960.976	2961.646	2962.316	2962.986	2963.656
	Пикетаж, м		600.00	620.00	640.00	660.00	680.00	700.00	720.00	740.00	760.00	765.75	780.00	800.00	820.00	840.00	860.00	880.00	900.00	909.32	920.00	940.00	960.00	980.00	1000.00	1020.00	1040.00	1060.00	1080.00	1100.00	1120.00	1140.00	1160.00	1180.00	1200.00								
Пикет Планы элементүүд Километрийн заалт				L - 267.1 A - 292°01'50"										763.75	K - 143.6 T1 - 71.9 T2 - 71.9 R - 1000.0 Y - 8°13'33"										909.32	L - 55.0 A - 337°25'30"										31							

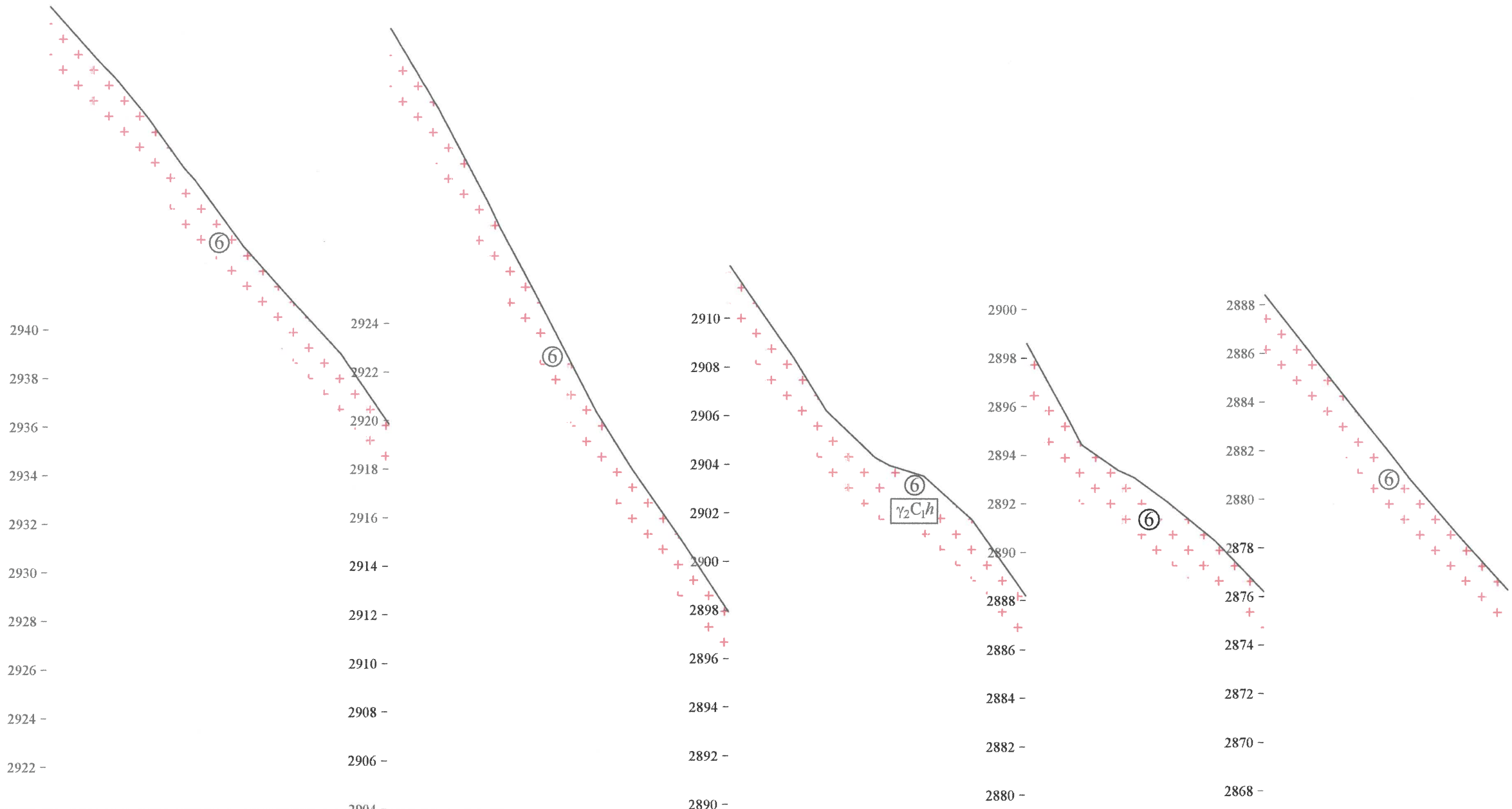
 "Галын хөрс" ХХК	Захиалагч	"Гео зураглал" ХХК	Зургийн дугаар	Үе шат
	Объект	Мөнххайрхан сумын 63.6 км хатуу лучилттай авто зам	52	A/3
	Захирал	<i>[Signature]</i> Б.Баатарцогт	Зургийн нэр	Масштаб
	Хянасан	<i>[Signature]</i> Н.Баттөгс	Инженер-геологийн зүсэлт	B1:200 X1:2000
	Гүйцэтгэсэн	<i>[Signature]</i> Б.Отгонжаргал		



М 1:2000 - хэвтээ
 М 1:200 - босоо
 М 1:200 - хөрсний босоо

Төслийн өгөгдөл	Цооногийн дугаар	
	Тэнхлэгийн түвшин, м	Газрын түвшин, м
Бодит өгөгдөл	2963.656	2964.829
	2964.326	2965.528
Пикетаж, м	2964.996	2966.238
	2965.666	2966.967
Пикет Планы элементүүд Километрийн заалт	2966.085	2967.475
	2966.278	2967.778
L - 364.0 A - 300°15'25"	2966.775	2968.735
	2967.157	2969.924
K - 266.4 T1 - 142.7 T2 - 142.7 R - 300.0 Y - 50°52'58"	2967.423	2971.278
	2967.574	2972.461
L - 31.1 A - 351°08'22"	2967.609	2973.301
	2967.529	2974.019
K - 164.0 T1 - 84.1 T2 - 84.1 R - 300.0 Y - 31°19'18"	2967.334	2974.661
	2967.023	2975.133
L - 84.4 A - 319°49'04"	2966.597	2975.341
	2966.055	2975.177
L - 53.0 A - 351°08'22"	2965.398	2974.619
	2964.626	2973.817
L - 84.4 A - 319°49'04"	2963.753	2972.926
	2962.735	2971.875
L - 84.4 A - 319°49'04"	2962.146	2971.309
	2961.617	2970.749
L - 84.4 A - 319°49'04"	2960.383	2969.430
	2959.034	2967.995
L - 84.4 A - 319°49'04"	2957.569	2966.372
	2955.989	2964.460
L - 84.4 A - 319°49'04"	2954.294	2962.553
	2952.483	2960.511
L - 84.4 A - 319°49'04"	2950.557	2958.081
	2949.059	2956.319
L - 84.4 A - 319°49'04"	2948.515	2955.726
	2946.358	2953.776
L - 84.4 A - 319°49'04"	2944.086	2951.693
	2941.756	2949.333

 "Галын хөрс" ХХК	Захиалагч	"Гео зураглал" ХХК	Зургийн дугаар	Үе шаг
	Объект	Мөнххайрхан сумын 63.6 км хатуу хучилттай авто зам	53	А/З
	Захирал	Б.Баатарцогт	Зургийн нэр	Масштаб
	Хянасан	Н.Баттөгс	Инженер-геологийн зүсэлт	Б1:200 Х1:2000
	Гүйцэтгэсэн	Б.Оюу		




М 1:2000 - хэвтээ
 М 1:200 - босоо
 М 1:200 - хөрсний босоо

Төслийн өгөгдөл	Цооногийн дугаар	
	Тэнхлэгийн түвшин, м	Газрын түвшин, м
Бодиг өгөгдөл	800.00	2941.756
	820.00	2939.426
Пикетаж, м	827.30	2938.575
	840.00	2937.096
Пикет Планы элементүүд Километрийн заалт	855.21	2935.324
	860.00	2934.766
Кривизны элементүүд	880.00	2932.436
	900.00	2930.106
Кривизны элементүүд	920.00	2927.776
	940.00	2925.446
Кривизны элементүүд	960.00	2923.116
	980.00	2920.786
Кривизны элементүүд	985.49	2920.146
	000.00	2918.456
Кривизны элементүүд	020.00	2916.126
	025.22	2915.518
Кривизны элементүүд	040.00	2913.796
	060.00	2911.466
Кривизны элементүүд	080.00	2909.136
	100.00	2906.806
Кривизны элементүүд	106.23	2906.080
	120.00	2904.476
Кривизны элементүүд	140.00	2902.146
	145.90	2901.459
Кривизны элементүүд	160.00	2899.816
	180.00	2897.486
Кривизны элементүүд	200.00	2895.156
	220.00	2892.921
Кривизны элементүүд	225.00	2892.392
	240.00	2890.876
Кривизны элементүүд	246.71	2890.232
	260.00	2889.021
Кривизны элементүүд	280.00	2887.154
	300.00	2885.074
Кривизны элементүүд	318.42	2882.970
	340.00	2880.381
Кривизны элементүүд	350.00	2879.181
	355.74	2878.495
Кривизны элементүүд	360.00	2877.990
	380.00	2875.662
Кривизны элементүүд	400.00	2873.406

Захиалагч	"Гео зураглал" ХХК	Зургийн дугаар	54	Үе шаг	А/З
Объект	Мөнххайрхан сумын 63.6 км хатуу хучилттай авто зам	Зургийн нэр	Б.Баатарцогт	Масштаб	Б1:200 Х1:2000
Захирал	<i>[Signature]</i>	Инженер-геологийн зүсэлт	Н.Баттөгс		
Хянасан	<i>[Signature]</i>		Б.Отгонжаргал		
Гүйцэтгэсэн	<i>[Signature]</i>				

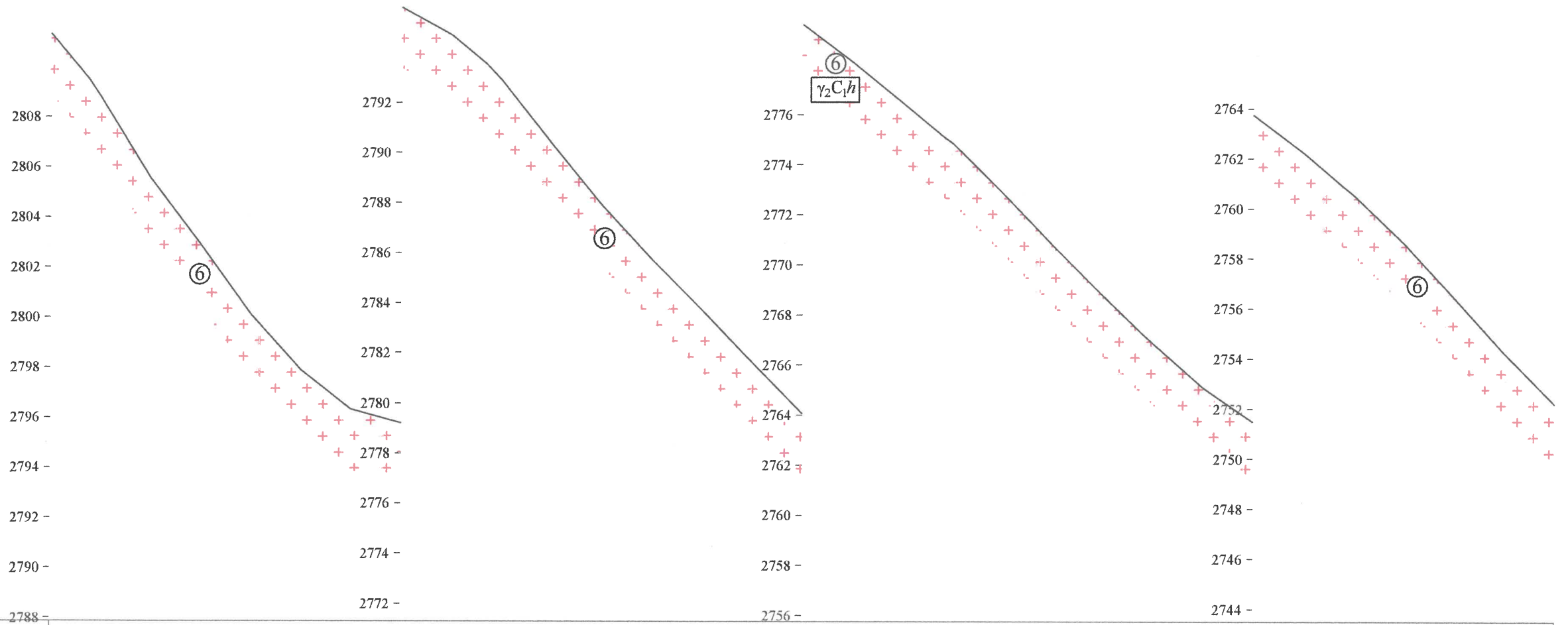




М 1:2000 - хэвтээ
М 1:200 - босоо
М 1:200 - хөрсний босоо

Төслийн өгөгдөл	Цооногийн дугаар	
	Тэнхлэгийн түвшин, м	Газрын түвшин, м
Бодит өгөгдөл	Тэнхлэгийн түвшин, м	Газрын түвшин, м
	Пикетаж, м	Пикетаж, м
Пикет Планы элементүүд Километрийн заалт	<p> $L = 87.3$ $A = 266^{\circ}49'27''$ </p> <p> $K1 - 50.0$ $K - 250.6$ $K2 - 50.0$ $T1 - 131.2$ $T2 - 131.2$ $R - 250.0$ $\gamma - 45^{\circ}58'27''$ </p> <p> $L = 506.34$ $A = 312^{\circ}47'54''$ </p> <p> $K1 - 50.0$ $K - 187.0$ $K2 - 50.0$ $T1 - 95.4$ $T2 - 95.4$ $R - 250.0$ $\gamma - 31^{\circ}23'48''$ </p> <p> $L = 797.86$ $A = 281^{\circ}24'06''$ </p> <p> $K1 - 50.0$ $K - 170.1$ $K2 - 50.0$ $T1 - 85.9$ $T2 - 85.9$ $R - 300.0$ $\gamma - 22^{\circ}56'26''$ </p> <p> $L = 55.0$ $A = 337^{\circ}25'30''$ </p>	

<p>"Талын хөрс" ХХК</p>	Захиалагч	"Гео зураглал" ХХК	Зургийн дугаар	Үе шаг
	Объект	Мөнххайрхан сумын 63.6 км хатуу хучилттай авто зам	55	A/3
	Захирал	Б.Баатарцогт	Зургийн нэр	Масштаб
	Хянасан	Н.Баттөгс	Инженер-геологийн зүсэлт	Б1:200 Х1:2000
	Гүйцэтгэсэн	Б.Отгонжаргал		

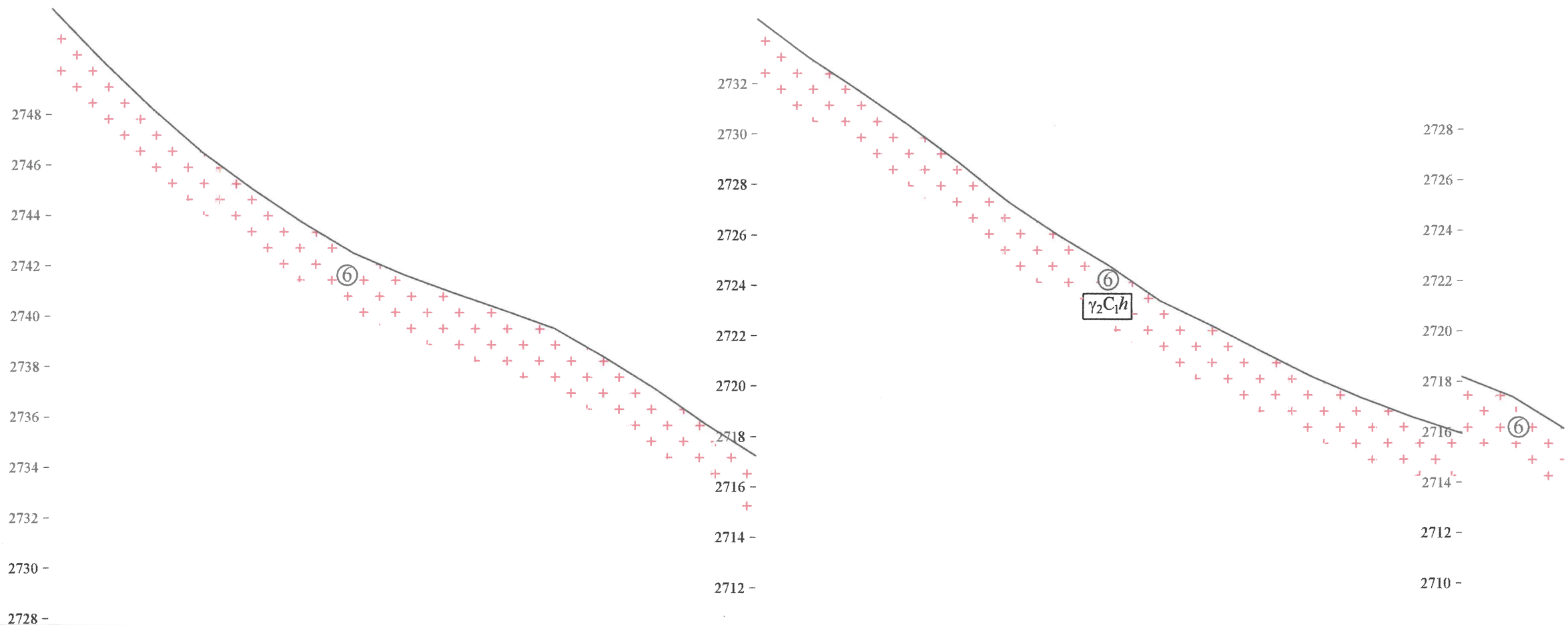


М 1:2000 - хэвтээ
 М 1:200 - босоо
 М 1:200 - хөрсний босоо

Бодит өгөгдөл	Цооногийн дугаар	
	Тэнхлэгийн түвшин, м	Газрын түвшин, м
000.00	2809.281	2807.313
015.09	2807.471	2805.507
020.00	2806.881	2804.767
040.00	2804.481	2801.569
060.00	2802.109	2798.926
080.00	2799.791	2796.127
100.00	2797.529	2793.905
120.00	2795.321	2792.348
140.00	2793.141	2791.804
160.00	2790.961	2790.701
173.82	2789.455	2789.542
180.00	2788.781	2788.889
200.00	2786.601	2786.378
220.00	2784.421	2783.904
240.00	2782.294	2781.743
260.00	2780.274	2779.725
276.07	2778.729	2778.063
300.00	2776.554	2775.608
320.00	2774.854	2774.114
340.00	2773.261	2772.494
356.07	2772.005	2771.154
380.00	2770.061	2768.860
400.00	2768.371	2766.806
420.00	2766.621	2764.793
435.41	2765.232	2763.306
440.00	2764.811	2762.880
460.00	2762.941	2761.125
480.00	2761.041	2759.748
500.00	2759.114	2758.241
515.41	2757.591	2756.934
520.00	2757.131	2756.343
540.00	2755.094	2754.635
560.00	2753.001	2752.481
580.00	2750.881	2750.257
600.00	2748.761	2748.199



 "Талын хөрс" ХХК	Захиалагч	"Гео зураглал" ХХК	Зургийн дугаар	Үе шат
	Объект	Мөнххайрхан сумын 63.6 км хатуу хучилттай авто зам	56	A/3
	Захирал	<i>[Signature]</i> Б.Баатарцогт	Зургийн нэр	Масштаб
	Хянасан	<i>[Signature]</i> Н.Баттөгс	Инженер-геологийн зүсэлт	Б1:200 Х1:2000
	Гүйцэтгэсэн	<i>[Signature]</i> Б.Отгонжаргал		




М 1:2000 - хэвтээ
 М 1:200 - босоо
 М 1:200 - хөрсний босоо

Төслийн өгөгдөл	Цооногийн дугаар	
	Тэнхлэгийн түвшин, м	Газрын түвшин, м
Бодит өгөгдөл	2748.761	2748.199
	2747.701	2747.172
Пикетаж, м	2746.673	2746.146
	2744.810	2744.260
Пикет Планы элементүүд Километрийн заалт	2743.203	2742.533
	2741.853	2741.081
Пикетаж, м	2740.760	2739.745
	2739.923	2738.550
Пикетаж, м	2739.601	2738.130
	2739.311	2737.712
Пикетаж, м	2738.731	2736.990
	2738.068	2736.300
Пикетаж, м	2737.238	2735.585
	2736.241	2734.452
Пикетаж, м	2735.078	2733.204
	2733.748	2731.812
Пикетаж, м	2732.251	2730.562
	2730.671	2729.065
Пикетаж, м	2729.091	2727.756
	2727.511	2726.378
Пикетаж, м	2725.931	2724.893
	2725.023	2723.956
Пикетаж, м	2724.400	2723.287
	2722.967	2721.987
Пикетаж, м	2721.632	2720.796
	2720.395	2719.427
Пикетаж, м	2719.256	2718.472
	2718.215	2717.446
Пикетаж, м	2717.272	2716.462
	2716.427	2715.603
Пикетаж, м	2715.680	2714.856
	2715.031	2714.204
Пикетаж, м	2714.431	2713.408
	2713.831	2712.167

L - 456.3
 A - 322°40'14"

L - 417.2
 A - 327°58'21.5"
 R - 800.0 γ - 29°52'53"

 "Галын хөрс" ХХК	Захиалагч	"Гео зураглал" ХХК	Зургийн дугаар	Үе шат
	Объект	Мөнххайрхан сумын 63.6 км хатуу хучилттай авто зам	57	A/3
	Захирал	<i>[Signature]</i> Б.Баатарцогт	Зургийн нэр	Масштаб
	Хянасан	<i>[Signature]</i> Н.Батгөгс	Инженер-геологийн зүсэлт	Б1:200 Х1:2000
	Гүйцэтгэсэн	<i>[Signature]</i> Б.Отгонжаргал		




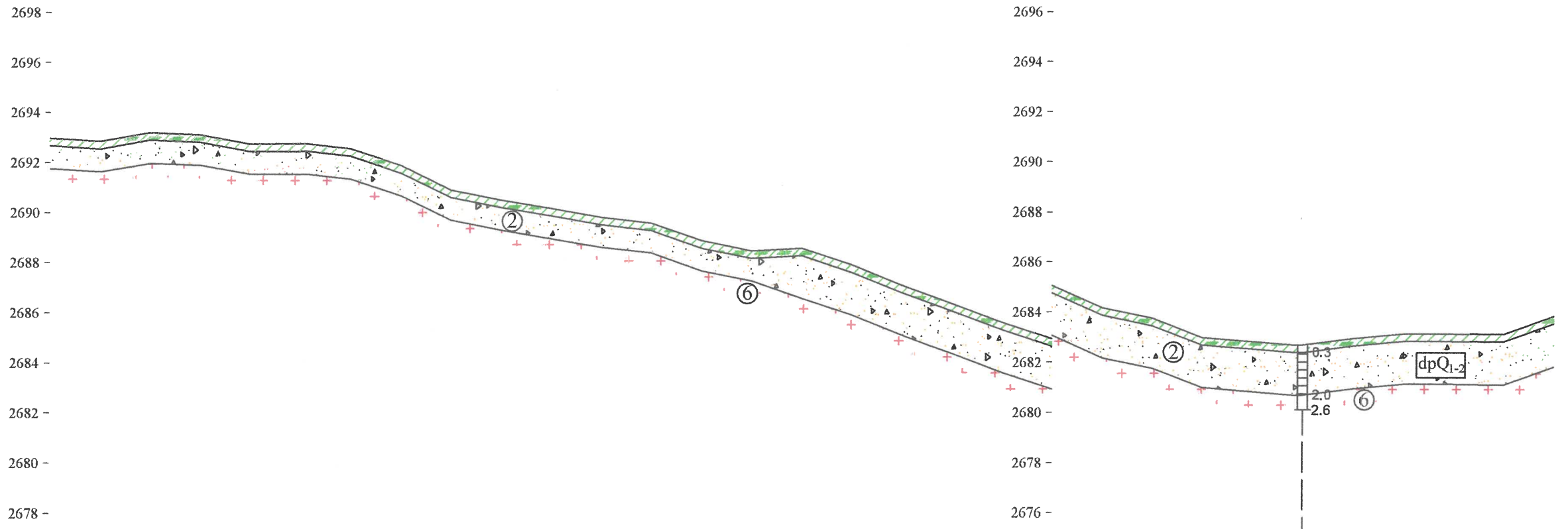
М 1:2000 - хэвтээ
 М 1:200 - босоо
 М 1:200 - хөрсний босоо

Төслийн өгөгдөл	Цооногийн дугаар	
	Тэнхлэгийн түвшин, м	Газрын түвшин, м
Бодит өгөгдөл	2713.831	2712.167
	2713.531	2712.144
	2713.228	2712.124
	2712.606	2711.368
	2711.960	2710.797
	2711.292	2710.272
	2710.602	2709.506
	2709.888	2708.815
	2709.152	2708.265
	2708.394	2707.438
	2707.612	2706.659
	2707.256	2706.249
	2706.808	2705.561
	2705.982	2704.532
	2705.132	2703.509
	2704.260	2702.611
	2703.366	2701.972
	2702.448	2701.155
	2701.981	2700.626
	2701.511	2700.096
	2700.571	2699.130
	2699.631	2698.188
	2698.691	2697.253
	2697.751	2696.471
	2696.811	2695.689
	2695.871	2694.955
	2694.931	2693.914
	2694.046	2692.630
	2693.271	2691.934
	2692.606	2691.263
	2692.051	2690.440
	2691.606	2689.748
	2691.271	2689.349
	2690.991	2688.970

Пикет
 Планы элементүүд K-417.2
 Километрийн заалт T1-213.5 T2-214.56.3
 R-800.0 Y-29°52'55"

388.94
 L-55.0
 A-337°25'30"

 "Талын хөрс" ХХК	Захиалагч	"Гео зураглал" ХХК	Зургийн дугаар	Үе шаг
	Объект	Мөнххайрхан сумын 63.6 км хатуу хучилттай авто зам	58	A/3
	Захирал	Б.Баатарцогт	Зургийн нэр	Масштаб
	Хянасан	Н.Баттөгс	Инженер-геологийн зүсэлт	Б1:200 X1:2000
	Гүйцэтгэсэн	Б.Отгонжаргал		

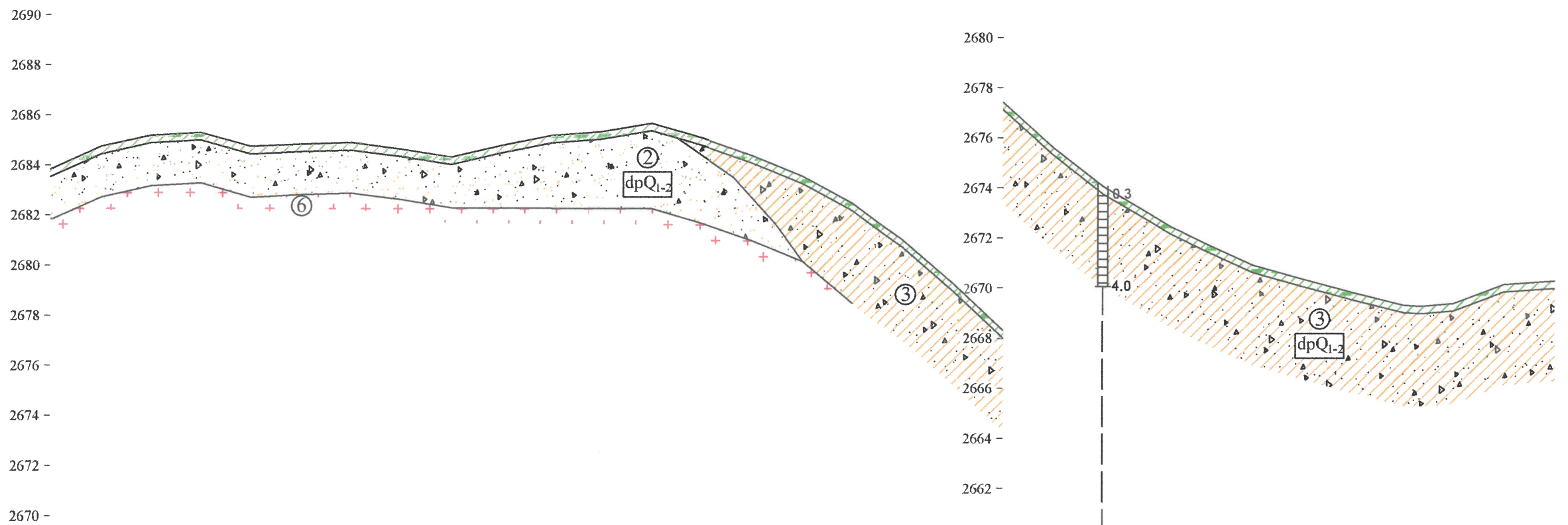


М 1:2000 - хэвтээ
 М 1:200 - босоо
 М 1:200 - хөрсний босоо

Төслийн өгөгдөл	Цооногийн дугаар		Тэнхлэгийн түвшин, м
	Газрын түвшин, м	Пикетаж, м	
Бодит өгөгдөл	2688.970	800.00	2690.991
	2688.856	820.00	2690.711
	2689.208	840.00	2690.431
	2689.169	850.00	2690.291
	2689.128	860.00	2690.148
	2688.769	880.00	2689.847
	2688.782	900.00	2689.524
	2688.596	920.00	2689.180
	2687.933	940.00	2688.815
	2686.971	960.00	2688.428
	2686.574	980.00	2688.020
	2686.243	000.00	2687.591
	2685.897	020.00	2687.140
	2685.679	040.00	2686.668
	2684.970	060.00	2686.175
	2684.573	080.00	2685.660
	2684.681	100.00	2685.124
	2684.031	120.00	2684.567
	2683.218	140.00	2683.988
	2682.847	150.00	2683.691
	2682.483	160.00	2683.391
	2681.734	180.00	2682.791
	2681.078	200.00	2682.230
	2680.179	220.00	2681.747
	2679.771	240.00	2681.342
	2679.001	260.00	2681.015
	2678.844	280.00	2680.766
	2678.710	300.00	2680.595
	2678.971	320.00	2680.502
	2679.148	340.00	2680.487
	2679.148	360.00	2680.550
	2679.124	380.00	2680.691
	2679.843	400.00	2680.871



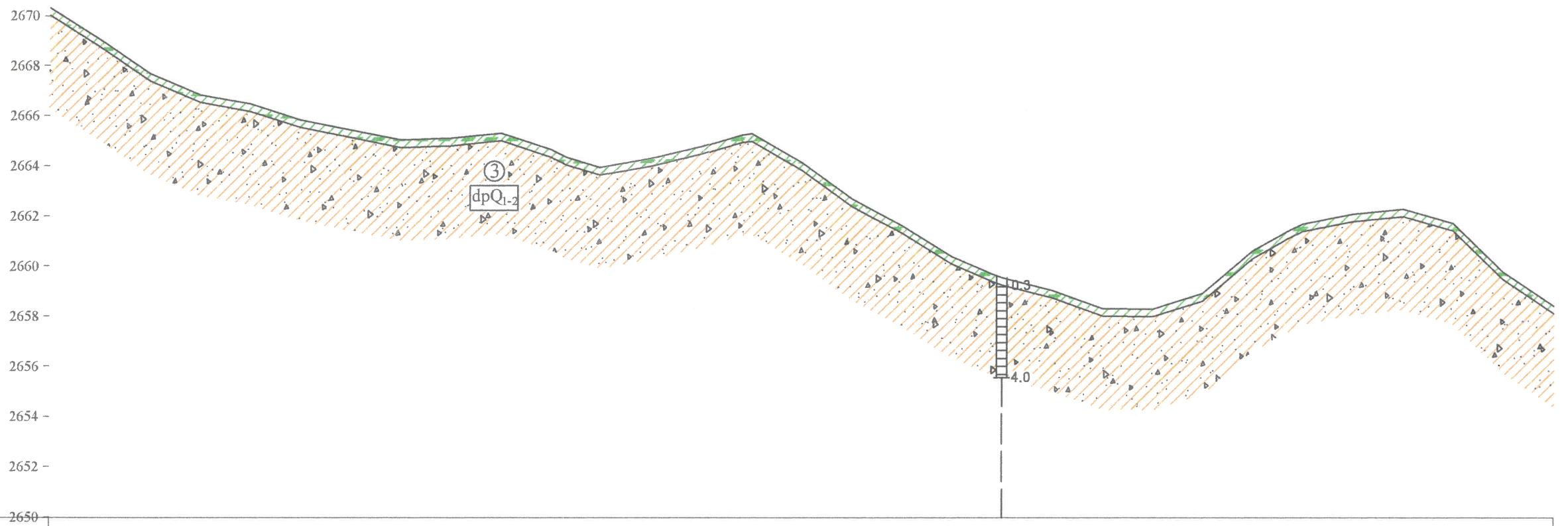
 "Талын хөрс" ХХК	Захиалагч	"Гео зураглал" ХХК	Зургийн дугаар	Үе шаг
	Объект	Мөнххайрхан сумын 63.6 км хатуу училттай авто зам	59	А/З
	Захирал	<i>[Signature]</i>	Зургийн нэр	Масштаб
	Хянасан	<i>[Signature]</i>	Инженер-геологийн зүсэлт	Б1:200 Х1:2000
	Гүйцэтгэсэн	<i>[Signature]</i>		



М 1:2000 - хэвтээ
 М 1:200 - босоо
 М 1:200 - хөрсний босоо

Төслийн өгөгдөл	Цооногийн дугаар		Ц-55																																	
	Тэнхлэгийн түвшин, м	Газрын түвшин, м																																		
Бодит өгөгдөл	2680.871	2679.843	2681.051	2681.231	2681.411	2681.591	2681.771	2681.951	2682.131	2682.311	2682.491	2682.569	2682.441	2682.109	2681.571	2680.829	2679.881	2678.729	2678.005	2677.371	2675.911	2674.451	2673.063	2671.818	2670.716	2670.386	2669.758	2668.943	2668.271	2667.671	2667.071	2666.860	2666.471	2666.182	2665.335	
Пикет Планы элементүүд Километрийн заалт																																				

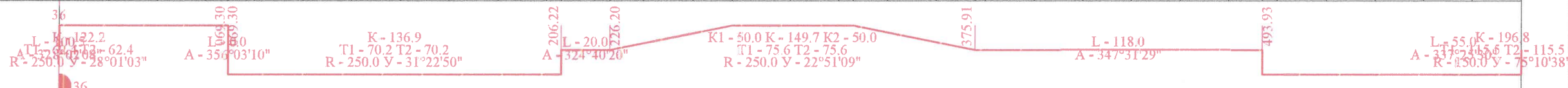
<p>"Талын хөрс" ХХК</p>	Захиалагч	"Гео зураглал" ХХК	Зургийн дугаар	Үе шаг
	Объект	Мөнххайрхан сумын 63.6 км хатуу хучилттай авто зам	60	А/З
	Захирал	Б.Баатарцогт	Зургийн нэр	Масштаб
	Хянасан	Н.Баттөгс	Инженер-геологийн зүсэлт	Б1:200 Х1:2000
	Гүйцэтгэсэн	Б.Отгонжаргал		



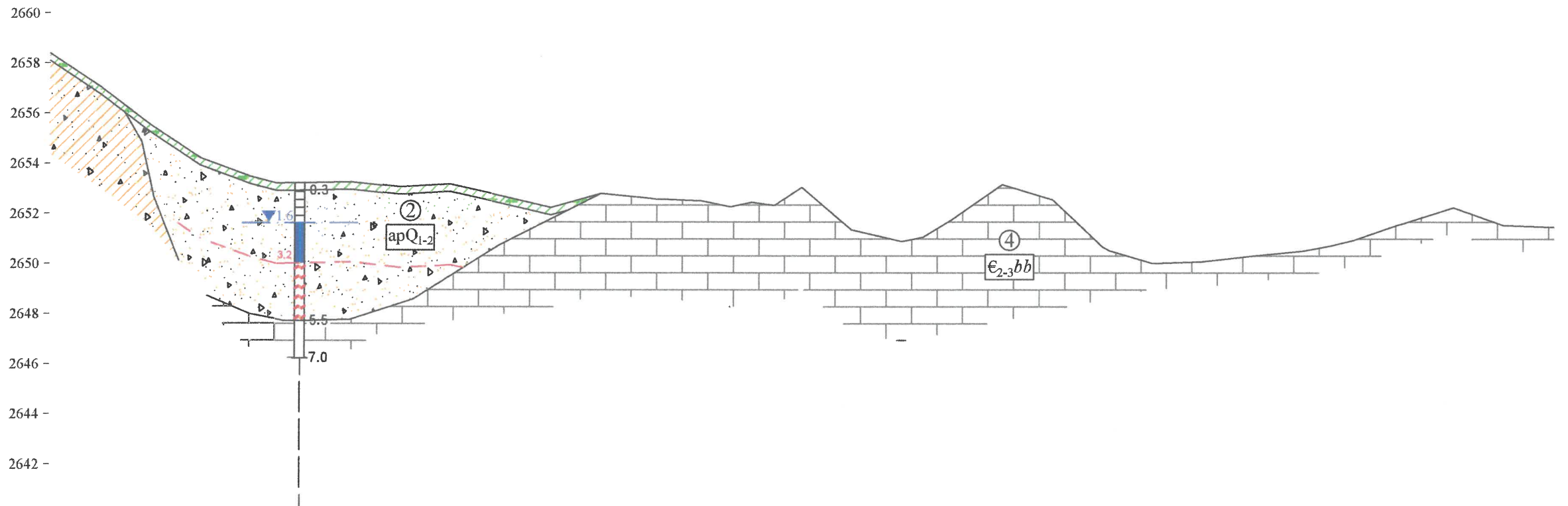
М 1:2000 - хэвтээ
 М 1:200 - босоо
 М 1:200 - хөрсний босоо

Төслийн өгөгдөл	Цооногийн дугаар		Тэнхлэгийн түвшин, м	
	Бодит өгөгдөл	Пикетаж, м	Газрын түвшин, м	Пикетаж, м
	000.00	020.00	2665.335	2665.335
		040.00	2665.054	2664.815
		060.00	2663.689	2664.327
		069.30	2662.851	2663.871
		080.00	2662.685	2663.670
		100.00	2662.494	2663.447
		120.00	2661.851	2663.055
		140.00	2661.454	2662.695
		160.00	2661.055	2662.367
		180.00	2661.120	2662.071
		200.00	2661.328	2661.791
		206.22	2660.673	2661.511
		220.00	2660.358	2661.424
		226.20	2659.949	2661.231
		240.00	2660.046	2661.141
		260.00	2660.293	2660.914
		276.20	2660.780	2660.524
		300.00	2661.255	2660.155
		320.00	2660.147	2659.524
		325.91	2658.709	2658.914
		340.00	2658.385	2658.720
		360.00	2657.639	2658.231
		375.91	2656.399	2657.511
		380.00	2655.742	2657.001
		400.00	2655.554	2656.891
		420.00	2655.048	2656.471
		440.00	2654.325	2656.251
		460.00	2654.294	2656.231
		480.00	2654.924	2656.411
		493.93	2656.617	2656.791
		500.00	2657.398	2657.066
		520.00	2657.703	2657.148
		540.00	2658.093	2657.258
		560.00	2658.288	2657.121
		580.00	2657.730	2656.738
		600.00	2655.781	2656.108
		600.00	2654.418	2655.231

Пикет
 Планы элементүүд
 Километрийн заалт



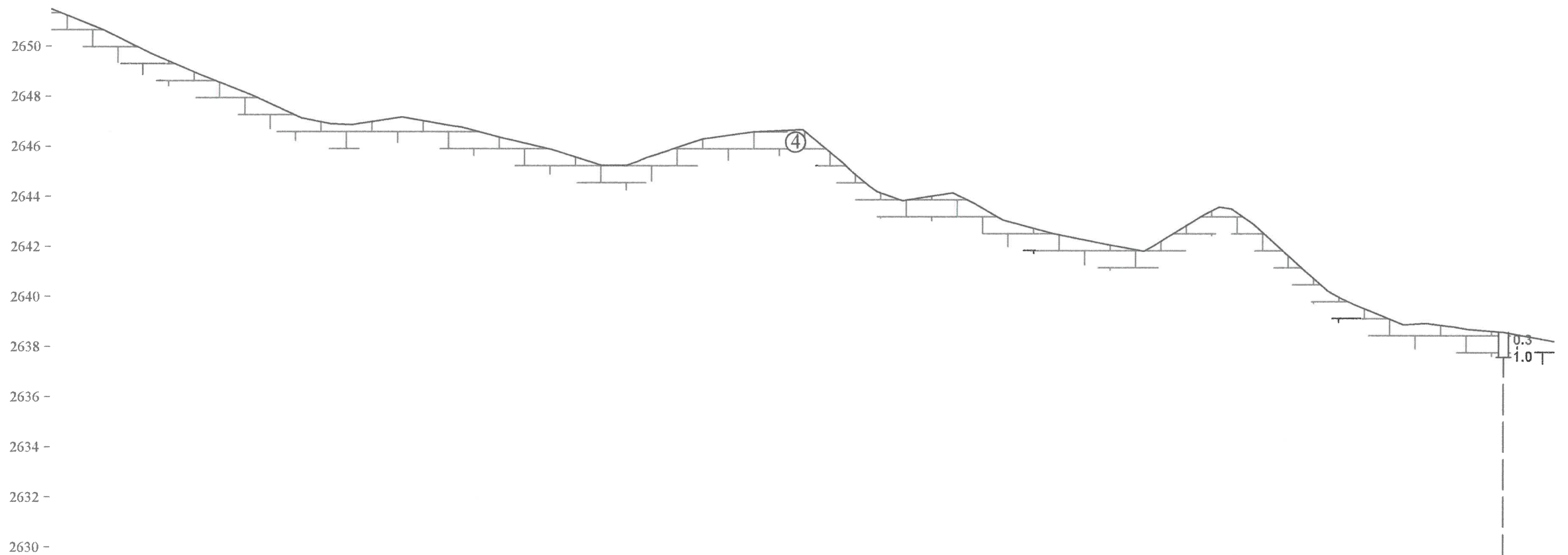
 "Талын хөрс" ХХК	Захиалагч	"Гео зураглал" ХХК	Зургийн дугаар	Үе шат
	Объект	Мөнххайрхан сумын 63.6 км хатуу хучилттай авто зам	61	A/3
	Захирал	<i>[Signature]</i>	Зургийн нэр	Масштаб
	Хянасан	<i>[Signature]</i>	Инженер-геологийн зүсэлт	B1:200 X1:2000
	Гүйцэтгэсэн	<i>[Signature]</i>		



М 1:2000 - хэвтээ
 М 1:200 - босоо
 М 1:200 - хөрсний босоо

Төслийн өгөгдөл	Цооногийн дугаар	
	Тэнхлэгийн түвшин, м	
Бодит өгөгдөл	Газрын түвшин, м	2655.231
	Пикетаж, м	2654.418
Пикет Планы элементүүд Километрийн заалт	Газрын түвшин, м	2653.080
	Пикетаж, м	620.00
Пикет Планы элементүүд Километрийн заалт	Газрын түвшин, м	2651.583
	Пикетаж, м	640.00
Пикет Планы элементүүд Километрийн заалт	Газрын түвшин, м	2652.831
	Пикетаж, м	660.00
Пикет Планы элементүүд Километрийн заалт	Газрын түвшин, м	2652.298
	Пикетаж, м	680.00
Пикет Планы элементүүд Километрийн заалт	Газрын түвшин, м	2652.066
	Пикетаж, м	690.74
Пикет Планы элементүүд Километрийн заалт	Газрын түвшин, м	2651.898
	Пикетаж, м	700.00
Пикет Планы элементүүд Километрийн заалт	Газрын түвшин, м	2651.631
	Пикетаж, м	720.00
Пикет Планы элементүүд Километрийн заалт	Газрын түвшин, м	2651.431
	Пикетаж, м	740.00
Пикет Планы элементүүд Километрийн заалт	Газрын түвшин, м	2651.231
	Пикетаж, м	760.00
Пикет Планы элементүүд Километрийн заалт	Газрын түвшин, м	2651.027
	Пикетаж, м	780.00
Пикет Планы элементүүд Километрийн заалт	Газрын түвшин, м	2650.816
	Пикетаж, м	800.00
Пикет Планы элементүүд Километрийн заалт	Газрын түвшин, м	2650.597
	Пикетаж, м	820.00
Пикет Планы элементүүд Километрийн заалт	Газрын түвшин, м	2650.371
	Пикетаж, м	840.00
Пикет Планы элементүүд Километрийн заалт	Газрын түвшин, м	2650.137
	Пикетаж, м	860.00
Пикет Планы элементүүд Километрийн заалт	Газрын түвшин, м	2650.000
	Пикетаж, м	871.48
Пикет Планы элементүүд Километрийн заалт	Газрын түвшин, м	2649.896
	Пикетаж, м	880.00
Пикет Планы элементүүд Километрийн заалт	Газрын түвшин, м	2649.784
	Пикетаж, м	889.10
Пикет Планы элементүүд Километрийн заалт	Газрын түвшин, м	2649.647
	Пикетаж, м	900.00
Пикет Планы элементүүд Километрийн заалт	Газрын түвшин, м	2649.391
	Пикетаж, м	920.00
Пикет Планы элементүүд Километрийн заалт	Газрын түвшин, м	2649.131
	Пикетаж, м	940.00
Пикет Планы элементүүд Километрийн заалт	Газрын түвшин, м	2649.030
	Пикетаж, м	947.76
Пикет Планы элементүүд Километрийн заалт	Газрын түвшин, м	2648.871
	Пикетаж, м	960.00
Пикет Планы элементүүд Километрийн заалт	Газрын түвшин, м	2648.611
	Пикетаж, м	980.00
Пикет Планы элементүүд Километрийн заалт	Газрын түвшин, м	2648.351
	Пикетаж, м	1000.00
Пикет Планы элементүүд Километрийн заалт	Газрын түвшин, м	2648.240
	Пикетаж, м	1008.55
Пикет Планы элементүүд Километрийн заалт	Газрын түвшин, м	2648.091
	Пикетаж, м	1020.00
Пикет Планы элементүүд Километрийн заалт	Газрын түвшин, м	2647.831
	Пикетаж, м	1040.00
Пикет Планы элементүүд Километрийн заалт	Газрын түвшин, м	2647.639
	Пикетаж, м	1060.00
Пикет Планы элементүүд Километрийн заалт	Газрын түвшин, м	2647.581
	Пикетаж, м	1080.00
Пикет Планы элементүүд Километрийн заалт	Газрын түвшин, м	2647.659
	Пикетаж, м	1100.00
Пикет Планы элементүүд Километрийн заалт	Газрын түвшин, м	2647.762
	Пикетаж, м	111.31
Пикет Планы элементүүд Километрийн заалт	Газрын түвшин, м	2647.871
	Пикетаж, м	120.00
Пикет Планы элементүүд Километрийн заалт	Газрын түвшин, м	2648.049
	Пикетаж, м	137.99
Пикет Планы элементүүд Километрийн заалт	Газрын түвшин, м	2648.064
	Пикетаж, м	160.00
Пикет Планы элементүүд Километрийн заалт	Газрын түвшин, м	2647.886
	Пикетаж, м	180.00
Пикет Планы элементүүд Километрийн заалт	Газрын түвшин, м	2647.524
	Пикетаж, м	200.00

<p>"Талын хөрс" ХХК</p>	Захиалагч	"Гео зураглал" ХХК	Зургийн дугаар	Үе шаг
	Объект	Мөнххайрхан сумын 63.6 км хатуу хучилттай авто зам	62	A/3
	Захирал	Б.Баатарцогт	Зургийн нэр	Масштаб
	Хянасан	Н.Баттөгс	Инженер-геологийн зүсэлт	Б1:200 Х1:2000
	Гүйцэтгэсэн	Б.Отгонжаргал		



М 1:2000 - хэвтээ
 М 1:200 - босоо
 М 1:200 - хөрсний босоо

Төслийн өгөгдөл	Цооногийн дугаар	
	Тэнхлэгийн түвшин, м	Газрын түвшин, м
Бодит өгөгдөл	Газрын түвшин, м	Пикетаж, м
	2647.524	200.00
	2646.979	220.00
	2646.251	240.00
	2645.484	260.00
	2644.821	280.00
	2644.264	300.00
	2643.991	311.47
	2643.811	320.00
	2643.464	340.00
	2643.221	360.00
	2643.031	380.00
	2642.841	400.00
	2642.651	420.00
	2642.556	430.00
	2642.516	434.12
	2642.454	440.00
	2642.210	460.00
	2641.912	480.00
	2641.560	500.00
	2641.235	516.23
	2641.008	526.63
	2640.701	540.00
	2640.241	560.00
	2640.044	568.95
	2639.826	580.00
	2639.501	600.00
	2639.266	620.00
	2639.142	636.18
	2639.021	660.00
	2638.979	666.41
	2638.934	671.20
	2638.821	680.00
	2638.421	700.00
	2638.146	710.00
	2637.990	714.99
	2637.821	720.00
	2637.021	740.00
	2636.630	748.94
	2636.179	760.00
	2635.960	765.67
	2635.451	780.00
	2634.839	800.00

Ц-58

Пикет
 Планы элементүүд
 Километрийн заалт

$K-83.2$
 $T1-44.2$
 $T2-44.2$
 $R-100.0$
 $Y-47^{\circ}41'49''$

$L-90.2$
 $A-304^{\circ}04'52''$

$K-52.1$
 $T1-26.1$
 $T2-26.1$
 $R-600.0$
 $Y-4^{\circ}58'23''$

$L-20.3$
 $A-299^{\circ}06'59''$

$K-50.3$
 $T1-25.4$
 $T2-25.4$
 $R-150.0$
 $Y-19^{\circ}12'47''$

$K-78.6$
 $T1-40.2$
 $T2-40.2$
 $R-150.0$
 $Y-30^{\circ}01'18''$

$K-42.3$
 $T1-21.3$
 $T2-21.3$
 $R-150.0$
 $Y-16^{\circ}09'57''$


$L-67.2$
 $A-304^{\circ}27'55''$

$K-30.2$
 $T1-15.2$
 $T2-15.2$
 $R-150.0$
 $Y-16^{\circ}43'31''$

$K-43.8$
 $T1-22.1$
 $T2-22.1$
 $R-250.0$
 $Y-3^{\circ}50'06''$


$L-33.0$
 $A-7^{\circ}16'41''$

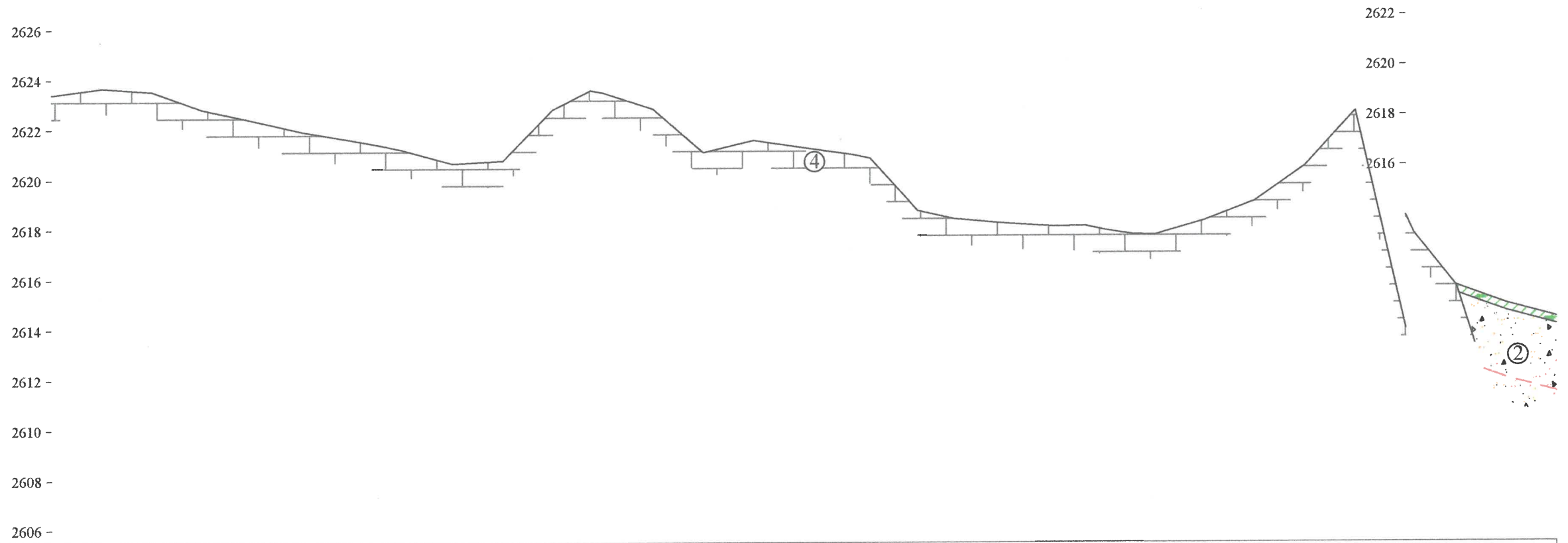
<p>"Талын хөрс" ХХК</p>	Захиалагч	"Гео зураглал" ХХК	Зургийн дугаар	Үе шат
	Объект	Мөнххайрхан сумын 63.6 км хатуу хучилттай авто зам	63	A/3
	Захирал	<i>[Signature]</i> Б.Баатарцогт	Зургийн нэр	Масштаб
	Хянасан	<i>[Signature]</i> Н.Баттөгс	Инженер-геологийн зүсэлт	B1:200
	Гүйцэтгэсэн	<i>[Signature]</i> Б.Отгонжаргал		X1:2000



М 1:2000 - хэвтээ
 М 1:200 - босоо
 М 1:200 - хөрсний босоо

Төслийн өгөгдөл	Цооногийн дугаар	
	Тэнхлэгийн гүвшин, м	Газрын гүвшин, м
Бодит өгөгдөл	800.00	2634.242
	820.00	2633.512
	840.00	2633.077
	860.00	2632.743
	880.00	2632.195
	885.00	2632.362
	900.00	2632.434
	920.00	2631.446
	940.00	2631.070
	960.00	2630.505
	972.00	2630.096
	980.00	2629.693
	000.00	2628.738
	020.00	2628.433
	035.00	2628.573
	040.00	2628.672
	050.00	2627.679
	060.00	2627.631
	080.00	2625.756
	089.88	2625.431
	100.00	2624.994
	120.00	2624.402
	140.00	2624.689
	150.00	2624.144
	160.00	2623.656
	180.00	2623.328
	200.00	2623.157
	220.00	2622.963
	240.00	2623.172
	260.00	2622.299
	277.55	2621.986
	300.00	2621.904
	320.00	2621.579
	340.00	2620.617
	360.00	2620.031
	380.00	2619.349
	400.00	2619.418
Пикет Планы элементүүд Километрийн заалт	<p> $L - 176.8$ $A - 303^{\circ}07'09''$ </p> <p> $T1 - 14.8$ $T2 - 14.8$ $R - 150.0$ $Y - 15.46$ </p> <p> $K - 29.5$ $L - 176.8$ $A - 303^{\circ}07'09''$ </p> <p> $T1 - 14.8$ $T2 - 14.8$ $R - 150.0$ $Y - 15.46$ </p> <p> $K - 79.1$ $L - 176.8$ $A - 303^{\circ}07'09''$ </p> <p> $T1 - 40.5$ $T2 - 40.5$ $R - 150.0$ $Y - 30^{\circ}12'59''$ </p> <p> $L - 38.8$ $A - 284^{\circ}09'56''$ </p> <p> $K - 110.1$ $L - 38.8$ $A - 284^{\circ}09'56''$ </p> <p> $T1 - 55.9$ $T2 - 55.9$ $R - 250.0$ $Y - 25^{\circ}13'26''$ </p> <p> $K - 77.6$ $L - 38.8$ $A - 284^{\circ}09'56''$ </p> <p> $T1 - 40.9$ $T2 - 40.9$ $R - 100.0$ $Y - 44^{\circ}28'01''$ </p> <p> $L - 55.0$ $A - 337^{\circ}25'30''$ </p>	


 <p>"Талын хөрс" ХХК</p>	Захиалагч	"Гео зураглал" ХХК	Зургийн дугаар	Үе шат
	Объект	Мөнххайрхан сумын 63.6 км хагуу хучилттай авто зам	64	А/З
	Захирал	Б.Баатарцогт	Зургийн нэр	Масштаб
	Хянасан	Н.Баттөгс	Инженер-геологийн зүсэлт	Б1:200 Х1:2000
	Гүйцэтгэсэн	Б.Отгонжаргал		



М 1:2000 - хэвтээ
 М 1:200 - босоо
 М 1:200 - хөрсний босоо

Төслийн өгөгдөл	Цооногийн дугаар	
	Тэнхлэгийн түвшин, м	Газрын түвшин, м
Бодит өгөгдөл	2620.901	2619.418
	2620.621	2619.690
Пикетаж, м	2620.341	2619.540
	2620.061	2618.828
Пикет Планы элементүүд Километрийн заалт	2619.781	2618.385
	2619.494	2617.919
L - 254.0 A - 303°24'31"	2619.194	2617.583
	2619.014	2617.366
K - 83.5 T1 - 42.3 T2 - 42.3 R - 200.0 Y - 23°54'31"	2618.881	2617.189
	2618.554	2616.636
L - 41.3 A - 327°19'02"	2618.214	2616.745
	2617.861	2618.781
K - 70.2 T1 - 35.1 T2 - 35.1 R - 1500.0 Y - 2°40'53"	2617.590	2619.556
	2617.501	2619.464
L - 19.1 A - 324°38'09"	2617.141	2618.806
	2616.847	2617.387
K - 66.4 T1 - 33.8 T2 - 33.8 R - 150.0 Y - 25°21'50"	2616.419	2617.540
	2616.053	2617.239
L - 18.7 A - 299°16'19"	2615.683	2616.957
	2615.562	2616.818
K - 112.6 T1 - 57.3 T2 - 57.3 R - 250.0 Y - 25°48'20"	2615.309	2615.358
	2615.203	2614.725
L - 16.8 A - 325°04'39"	2614.931	2614.393
	2614.549	2614.216
L - 55.0 R - 300.0 Y - 15°29'22"	2614.163	2614.088
	2613.929	2614.118
K - 81.1 T1 - 40.8 T2 - 40.8 R - 200.0 Y - 23°54'31"	2613.773	2613.944
	2613.562	2613.781
L - 16.8 A - 325°04'39"	2613.379	2613.749
	2612.981	2614.328
L - 16.8 A - 325°04'39"	2612.581	2615.090
	2612.181	2616.484
L - 16.8 A - 325°04'39"	2611.781	2618.678
	2611.381	2609.985
L - 16.8 A - 325°04'39"	2610.981	2607.201
	2610.634	2606.474
L - 16.8 A - 325°04'39"	2610.394	2605.938
	2610.000	2605.000

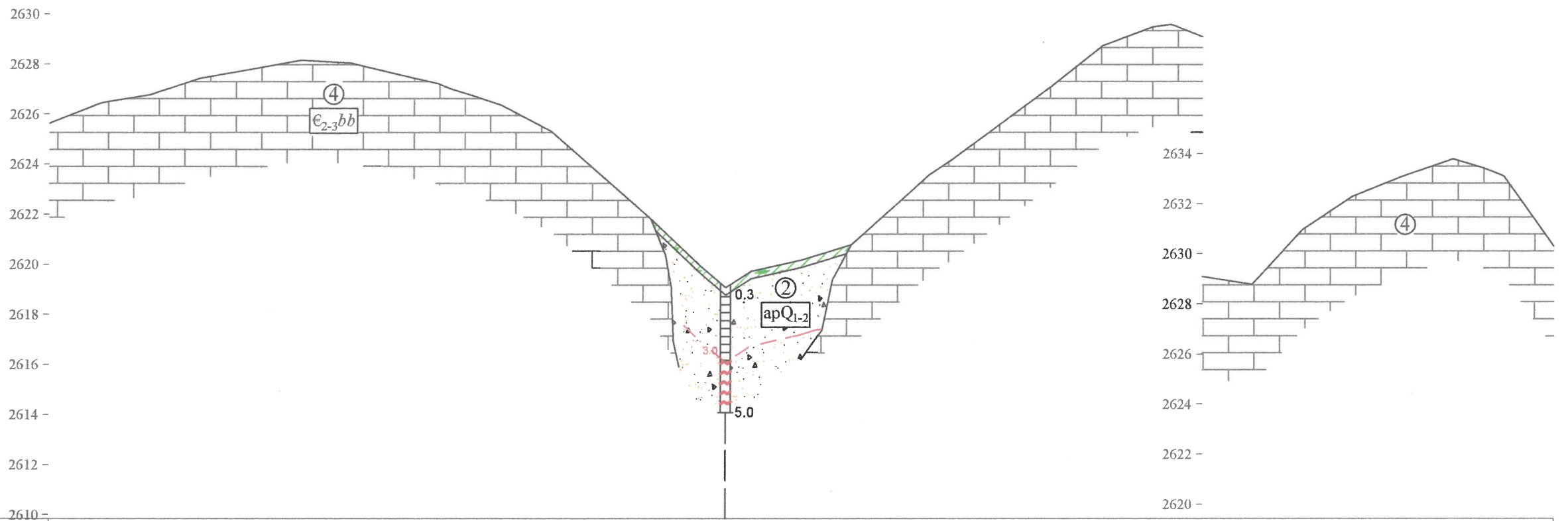
<p>"Талын хөрс" ХХК</p>	Захиалагч	"Гео зураглал" ХХК	Зургийн дугаар	Үе шат
	Объект	Мөнххайрхан сумын 63.6 км хатуу хучилттай авто зам	65	А/З
	Захирал	Б.Баатарцогт	Зургийн нэр	Масштаб
	Хянасан	Н.Багтөгс	Инженер-геологийн зүсэлт	Б1:200
	Гүйцэтгэсэн	Б.Отгонжаргал		X1:2000



М 1:2000 - хэвтээ
 М 1:200 - босоо
 М 1:200 - хөрсний босоо


Төслийн өгөгдөл	Цооногийн дугаар	● Ц-59																																	
	Тэнхлэгийн түвшин, м	2610.394	2610.261	2610.234	2610.314	2610.501	2610.741	2610.981	2611.221	2611.456	2611.681	2611.896	2612.101	2612.296	2612.481	2612.656	2612.821	2612.981	2613.107	2613.141	2613.365	2613.716	2614.195	2614.801	2615.367	2615.555	2616.396	2617.385	2618.501	2619.601	2620.541	2621.321	2621.941	2622.401	
Бодит өгөгдөл	Газрын түвшин, м	2605.938	2605.907	2605.419	2605.762	2607.159	2609.854	2610.844	2611.587	2613.145	2615.841	2617.241	2615.032	2612.496	2611.123	2610.347	2610.551	2610.899	2612.981	2613.394	2613.141	2612.298	2612.745	2613.183	2612.826	2612.767	2612.818	2614.554	2616.311	2617.826	2619.045	2619.993	2620.594	2621.285	2621.652
	Пикетаж, м	000.00	020.00	040.00	060.00	080.00	100.00	120.00	140.00	160.00	180.00	200.00	220.00	240.00	260.00	280.00	300.00	320.00	335.71	340.00	360.00	380.00	400.00	420.00	435.71	440.00	460.00	480.00	500.00	520.00	540.00	560.00	580.00	600.00	
Пикет Планы элементүүд Километрийн заалт		<p> $K1 - 100.0$ $K - 352.3$ $K2 - 100.0$ $T1 - 184.7$ $T2 - 184.7$ $R - 300.0$ $\gamma - 48^{\circ}10'54''$ </p> <p> $L - 42.2$ $A - 340^{\circ}34'03''$ </p> <p> $L - 55.0$ $A - 337^{\circ}25'30''$ </p>																																	

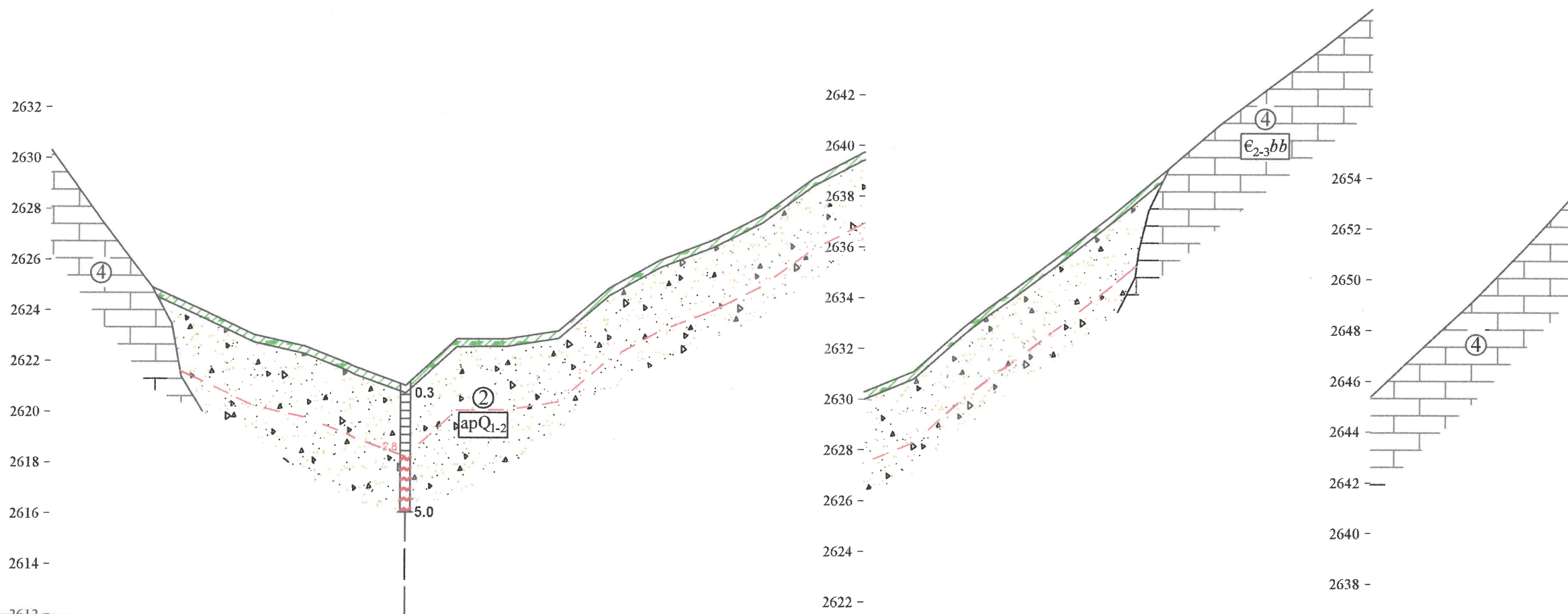
<p>"Талын хөрс" ХХК</p>	Захиалагч	"Гео зураглал" ХХК	Зургийн дугаар	Үе шат
	Объект	Мөнххайрхан сумын 63.6 км хагуу хучилттай авто зам	66	А/З
	Захирал	Б.Баатарцогт	Зургийн нэр	Масштаб
	Хянасан	Н.Баттөгс	Инженер-геологийн зүсэлт	Б1:200
	Гүйцэтгэсэн	Б.Отгонжаргал		Х1:2000



М 1:2000 - хэвтээ
 М 1:200 - босоо
 М 1:200 - хөрсний босоо

Гослийн өгөгдөл	Цооногийн дугаар	
	Тэнхлэгийн түвшин, м	Газрын түвшин, м
Бодит өгөгдөл	600.00	600.00
	620.00	620.00
	640.00	640.00
	660.00	660.00
	680.00	680.00
	700.00	700.00
	720.00	720.00
	740.00	740.00
	754.74	754.74
	760.00	760.00
	769.03	769.03
	780.00	780.00
	800.00	800.00
	820.00	820.00
	840.00	840.00
	860.00	860.00
	870.00	870.00
	880.00	880.00
	900.00	900.00
	920.00	920.00
	940.00	940.00
	950.96	950.96
	960.00	960.00
	980.00	980.00
	000.00	000.00
	020.00	020.00
	040.00	040.00
	047.48	047.48
	060.00	060.00
	080.00	080.00
	100.00	100.00
	120.00	120.00
	140.00	140.00
	160.00	160.00
	172.27	172.27
	180.00	180.00
	200.00	200.00
Пикет Планы элементүүд Километрийн заалт	<p> $L=187.6$ $A=292^{\circ}23'09''$ </p> <p> $K=131.5$ $T1=66.8 T2=66.8$ $R=300.0 Y=25^{\circ}06'26''$ </p> <p> $L=14.7$ $A=267^{\circ}16'43''$ </p> <p> $K=181.9$ $T1=93.9 T2=93.9$ $R=300.0 Y=34^{\circ}44'46''$ </p> <p> $L=96.5$ $A=302^{\circ}01'29''$ </p> <p> $K=124.8$ $T1=62.6 T2=62.6$ $R=600.0 Y=11^{\circ}54'59''$ </p> <p> $L=172.27$ $A=330^{\circ}29'06'29''$ </p>	

 "Талын хөрс" ХХК	Захиалагч	"Гео зураглал" ХХК	Зургийн дугаар	Үе шат
	Объект	Мөнххайрхан сумын 63.6 км хагуу хучилттай авто зам	67	А/З
	Захирал	Б.Баатарцогт	Зургийн нэр	Масштаб
	Хянасан	Н.Баттөгс	Инженер-геологийн зүсэлт	Б1:200 Х1:2000
	Гүйцэтгэсэн	Б.Отгонжаргал		

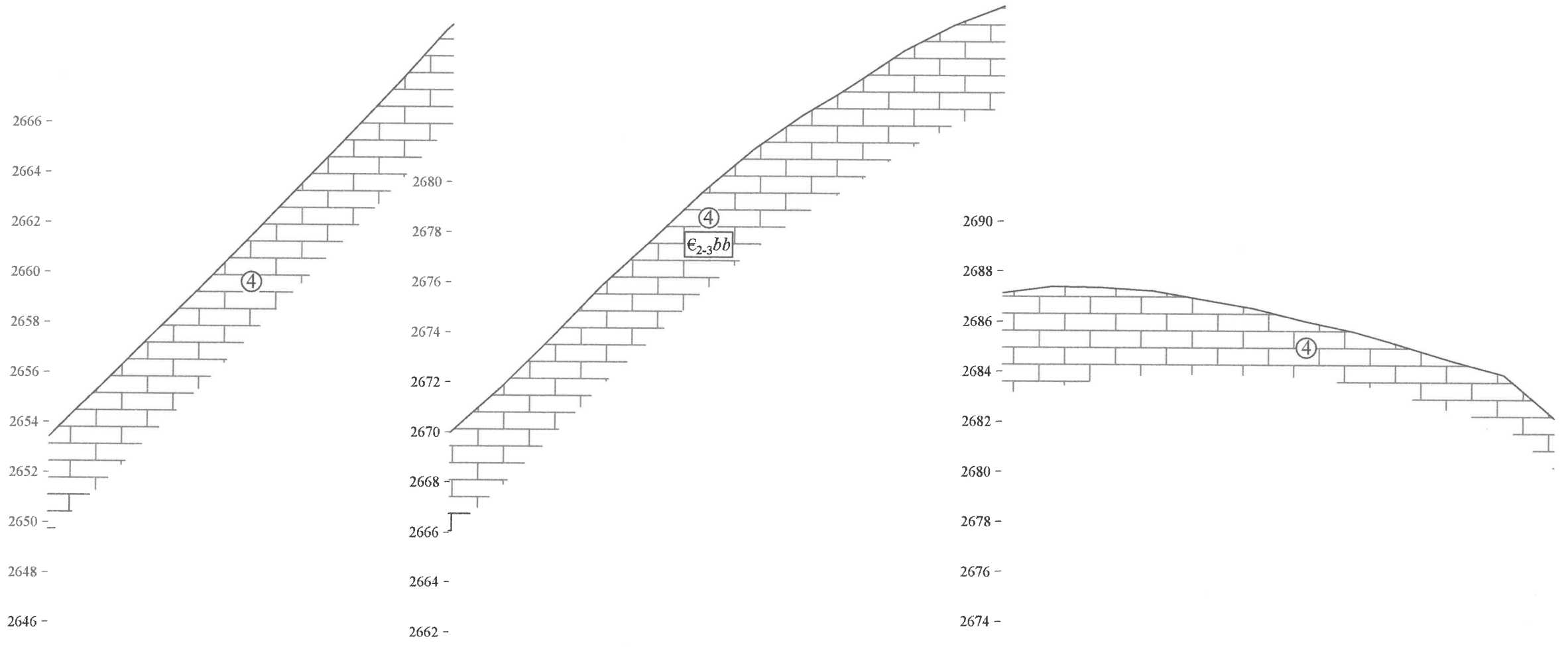


М 1:2000 - хэвтээ
 М 1:200 - босоо
 М 1:200 - хөрсний босоо

Төслийн өгөгдөл	Цооногийн дугаар	
	Тэнхлэгийн түвшин, м	Газрын түвшин, м
Бодит өгөгдөл	2624.695	2626.314
	2623.501	2623.527
	2622.299	2620.926
	2621.333	2620.020
	2620.603	2619.055
	2620.109	2618.606
	2619.878	2617.955
	2619.829	2617.070
	2620.043	2618.898
	2620.177	2618.900
	2620.493	2618.917
	2621.179	2619.229
	2622.101	2620.932
	2623.141	2622.042
	2624.181	2622.798
	2624.553	2623.143
	2625.229	2623.790
	2626.332	2625.258
	2627.500	2626.289
	2628.732	2627.095
	2630.029	2628.885
	2630.688	2629.634
	2631.381	2630.368
	2632.741	2631.857
	2634.135	2633.424
	2635.597	2635.105
	2637.127	2636.844
	2638.725	2638.325
	2640.391	2639.817
	2642.125	2641.410
	2643.927	2643.298
	2645.797	2645.140
	2647.735	2647.232
	2649.741	2649.445


Пикет	Планы элементүүд	Километрийн заалт
200.00	L - 26.0 A - 290°06'29"	
300.00	K - 118.3 T1 - 59.9 T2 - 59.9 R - 300.0 Y - 22°35'54"	
316.62	L - 50.5 A - 312°42'23"	
367.15	K1 - 100.0 K - 253.2 K2 - 100.0 T1 - 128.6 T2 - 128.6 R - 300.0 Y - 29°15'07"	
620.31	L - 55.0 A - 337°25'30"	

 "Талын хөрс" ХХК	Захиалагч	"Гео зураглал" ХХК	Зургийн дугаар	Үе шаг
	Объект	Мөнххайрхан сумын 63.6 км хатуу лучилттай авто зам	68	A/3
	Захирал	<i>[Signature]</i> Б.Баатарцогт	Зургийн нэр	Масштаб
	Хянасан	<i>[Signature]</i> Н.Баттөгс	Инженер-геологийн зүсэлт	Б1:200 X1:2000
	Гүйцэтгэсэн	<i>[Signature]</i> Б.Отгонжаргал		

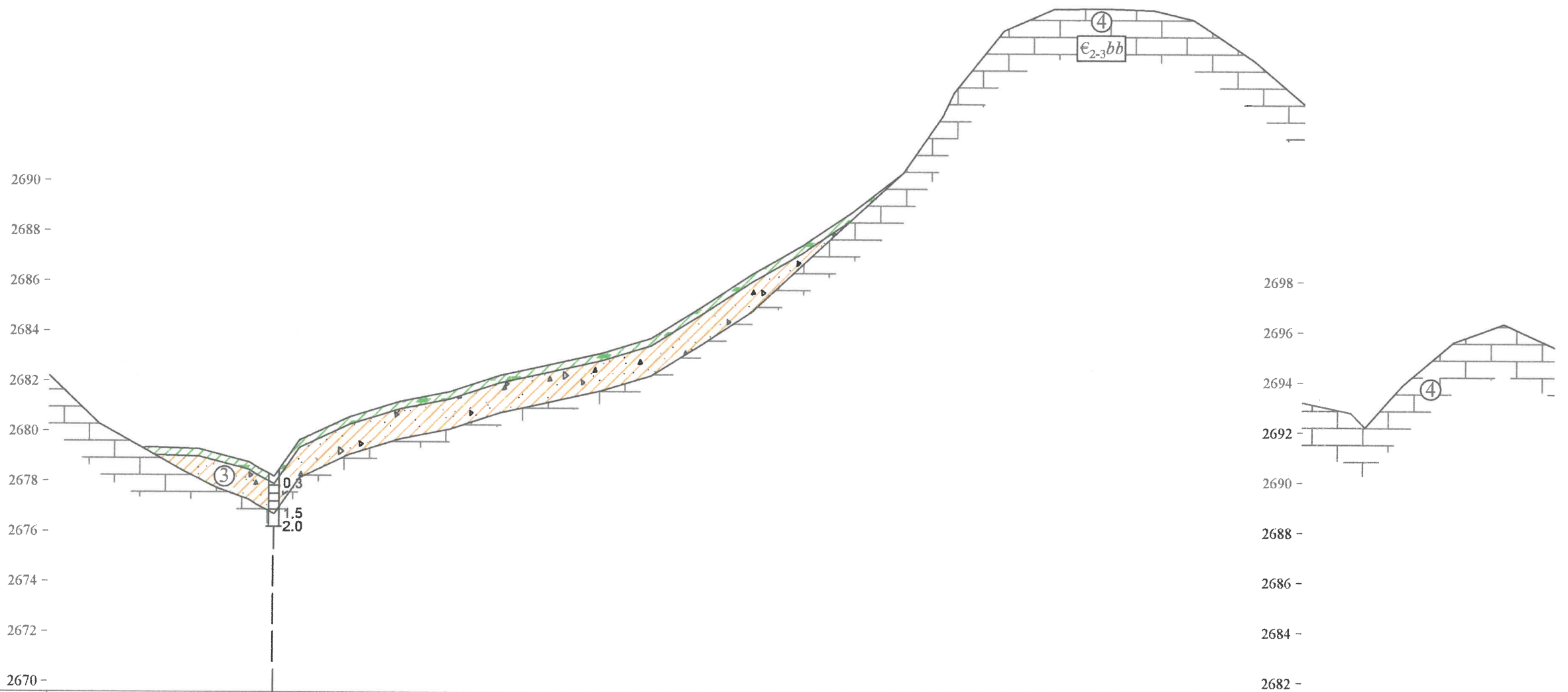


М 1:2000 - хэвтээ
 М 1:200 - босоо
 М 1:200 - хөрсний босоо

Төслийн өгөгдөл	Цооногийн дугаар	
	Тэнхлэгийн гүвшин, м	Газрын гүвшин, м
Бодит өгөгдөл	2649.741	2649.445
	2650.764	2650.459
	2651.781	2651.420
	2653.821	2653.428
	2655.861	2655.431
	2657.901	2657.482
	2659.941	2659.596
	2661.981	2661.668
	2664.021	2663.807
	2665.801	2665.749
	2668.101	2667.813
	2670.141	2669.790
	2671.513	2671.220
	2672.181	2671.897
	2674.221	2673.741
	2676.149	2675.662
	2677.851	2677.351
	2679.329	2678.756
	2680.196	2679.561
	2680.581	2679.978
	2681.609	2681.332
	2682.411	2682.378
	2682.989	2683.146
	2683.341	2683.414
	2683.469	2683.367
	2683.443	2683.302
	2683.371	2683.242
	2683.049	2682.889
	2682.501	2682.556
	2681.841	2682.062
	2681.181	2681.630
	2680.820	2681.319
	2680.609	2681.137
	2679.861	2680.459
	2679.201	2679.928
	2678.541	2678.199
		2678.199
Пикет Планы элементүүд Километрийн заалт	800.00	810.03
	820.00	840.00
	860.00	880.00
	900.00	920.00
	940.00	957.45
	980.00	1000.00
	013.45	020.00
	040.00	060.00
	080.00	100.00
	113.45	120.00
	140.00	160.00
	180.00	200.00
	220.00	230.94
	240.00	260.00
	280.00	300.00
	320.00	330.94
	337.33	360.00
		380.00
		400.00



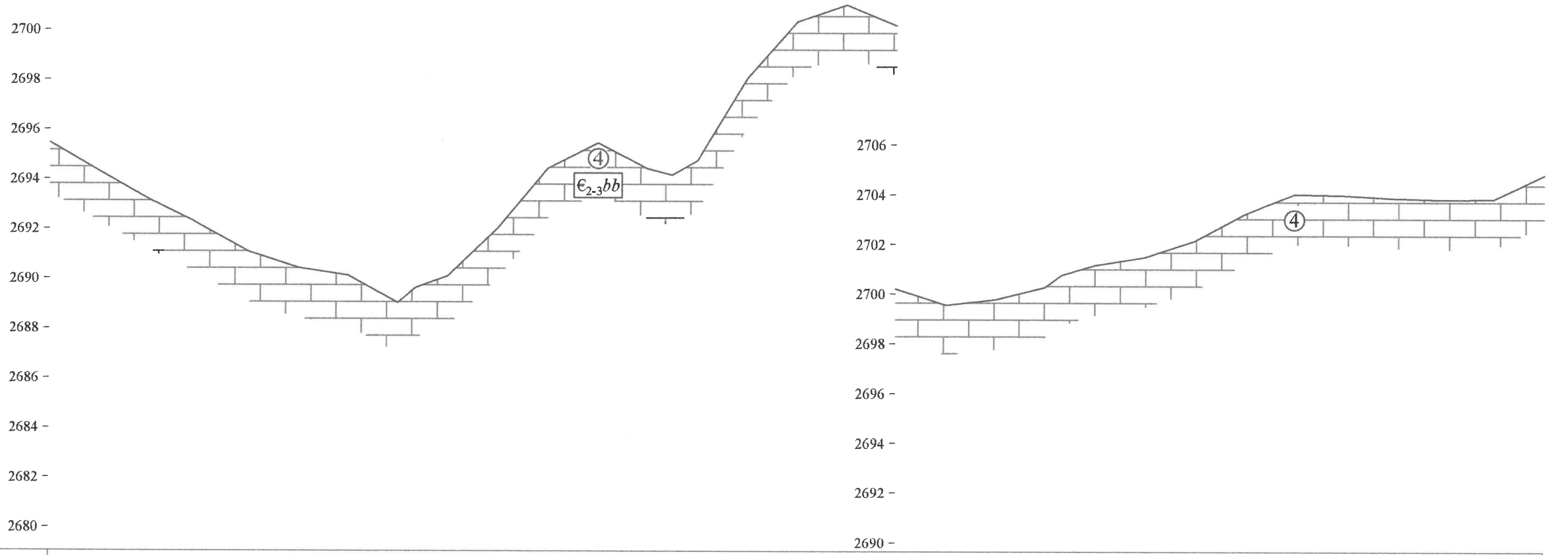
 "Талын хөрс" ХХК	Захиалагч	"Гео зураглал" ХХК	Зургийн дугаар	Үе шат
	Объект	Мөнххайрхан сумын 63.6 км хагуу хучилттай авто зам	69	A/3
	Захирал	Б.Баатарцогт	Зургийн нэр	Масштаб
	Хянасан	Н.Багтөгс	Инженер-геологийн зүсэлт	Б1:200 Х1:2000
	Гүйцэтгэсэн	Б.Отгонжаргал		



М 1:2000 - хэвтээ
 М 1:200 - босоо
 М 1:200 - хөрсний босоо

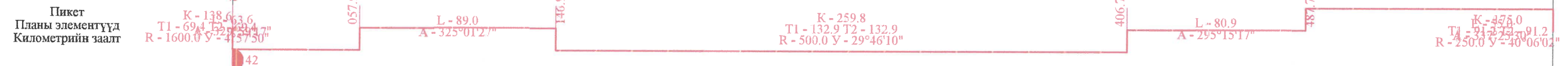
Төслийн өгөгдөл	Цооногийн дугаар			
	Ц-62			
Болдг өгөгдөл	Тэнхлэгийн түвшин, м			
	Газрын түвшин, м			
Пикетаж, м		Пикет		
		Планы элементүүд		
		Километрийн заалт		
	2678.541	2678.199	400.00	<p> $L=6.4$ $A=258^{\circ}48'37''$ $R1=100.0$ $K=245.3$ $R2=100.0$ $T1=124.4$ $T2=124.4$ $R=300.0$ $Y=27^{\circ}44'59''$ $L=21.5$ $A=286^{\circ}33'36''$ $L=582.63$ $L=604.16$ $R1=100.0$ $K=251.6$ $R2=100.0$ $T1=130.4$ $T2=130.4$ $R=200.0$ $Y=43^{\circ}25'41''$ $L=855.75$ $A=329^{\circ}59'17''$ $L=63.6$ $L=919.33$ $L=55.5$ $K=138.6$ $A=357^{\circ}59'00''$ $R=1600.0$ $Y=45^{\circ}57'50''$ </p>
	2677.954	2676.299	420.00	
	2677.562	2675.344	437.33	
	2677.215	2675.292	460.00	
	2677.064	2674.771	480.00	
	2677.043	2674.207	490.00	
	2677.058	2675.656	500.00	
	2677.197	2676.595	520.00	
	2677.482	2677.216	540.00	
	2677.912	2677.609	560.00	
	2678.487	2678.273	580.00	
	2679.208	2678.715	600.00	
	2679.376	2678.806	604.16	
	2680.074	2679.163	620.00	
	2681.085	2679.768	640.00	
	2682.242	2681.023	660.00	
	2683.544	2682.334	680.00	
	2684.991	2683.476	700.00	
	2685.303	2683.769	704.16	
	2686.423	2684.813	720.00	
	2687.679	2686.401	740.00	
	2688.544	2688.704	755.75	
	2688.759	2689.601	760.00	
	2689.663	2692.103	780.00	
	2690.391	2692.975	800.00	
	2690.943	2693.006	820.00	
	2691.319	2692.927	840.00	
	2691.491	2692.548	855.75	
	2691.519	2692.265	860.00	
	2691.543	2690.909	880.00	
	2691.391	2689.199	900.00	
	2691.159	2688.798	919.33	
	2691.091	2688.217	925.00	
	2690.911	2689.931	940.00	
	2690.641	2691.637	960.00	
	2690.311	2692.365	980.00	
	2689.921	2691.455	900.00	


<p>"Талын хөрс" ХХК</p>	Захиалагч	"Гео зураглал" ХХК	Зургийн дугаар	Үе шат
	Объект	Мөнххайрхан сумын 63.6 км хатуу хучилттай авто зам	70	A/3
	Захирал	Б.Баатарцогт	Зургийн нэр	Масштаб
	Хянасан	Н.Багтөгс	Инженер-геологийн зүсэлт	Б1:200 Х1:2000
	Гүйцэтгэсэн	Б.Оюу		

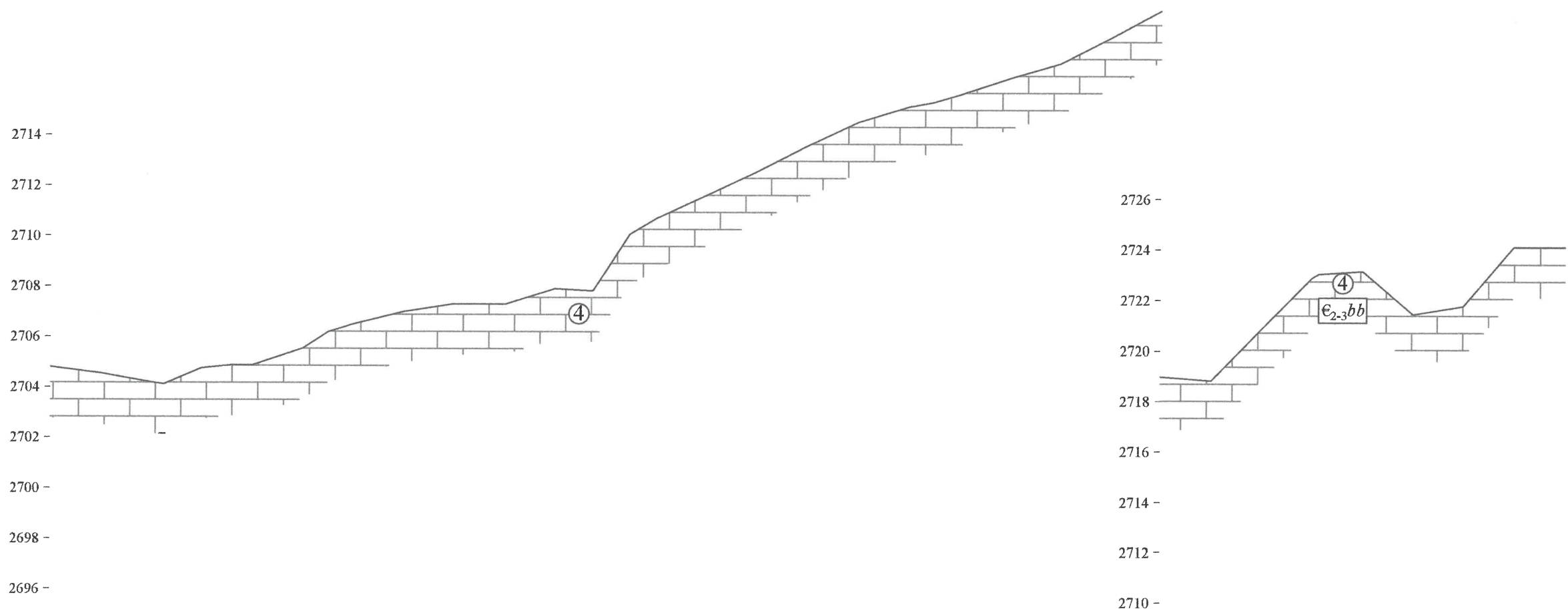


М 1:2000 - хэвтээ
 М 1:200 - босоо
 М 1:200 - хөрсний босоо

Төслийн өгөгдөл	Цооногийн дугаар	
	Тэнхлэгийн түвшин, м	Газрын түвшин, м
Бодит өгөгдөл	000.00	2691.455
	020.00	2690.306
	040.00	2689.191
	057.95	2688.306
	080.00	2687.084
	100.00	2686.429
	120.00	2686.131
	140.00	2685.034
	146.97	2685.637
	160.00	2686.118
	180.00	2688.036
	200.00	2690.442
	220.00	2691.467
	240.00	2690.439
	250.00	2690.189
	260.00	2690.760
	280.00	2694.083
	300.00	2696.367
	320.00	2697.044
	340.00	2696.219
	360.00	2695.566
	380.00	2695.792
	400.00	2696.287
	406.76	2696.779
	420.00	2697.173
	440.00	2697.495
	460.00	2698.162
	480.00	2699.228
	487.71	2699.553
	500.00	2700.038
	520.00	2700.000
	540.00	2699.881
	560.00	2699.833
	580.00	2699.858
	600.00	2700.812



 "Талын хөрс" ХХК	Захиалагч	"Гео зураглал" ХХК	Зургийн дугаар	Үе шат
	Объект	Мөнххайрхан сумын 63.6 км хатуу хучилттай авто зам	71	A/3
	Захирал	<i>[Signature]</i>	Зургийн нэр	Масштаб
	Хянасан	<i>[Signature]</i>	Инженер-геологийн зүсэлт	B1:200 X1:2000
	Гүйцэтгэсэн	<i>[Signature]</i>	Б.Отгонжаргал	



М 1:2000 - хэвтээ
 М 1:200 - босоо
 М 1:200 - хөрсний босоо

Төслийн өгөгдөл	Цооногийн дугаар	
	Тэнхлэгийн түвшин, м	Газрын түвшин, м
Бодит өгөгдөл	2701.551	2700.812
	2701.871	2700.552
	2702.191	2700.211
	2702.271	2700.132
	2702.511	2700.774
	2702.716	2700.893
	2702.831	2700.877
	2703.151	2701.560
	2703.311	2702.213
	2703.483	2702.515
	2703.897	2703.013
	2704.406	2703.327
	2705.009	2703.317
	2705.706	2703.937
	2706.290	2703.839
	2706.497	2704.621
	2706.902	2706.094
	2707.383	2706.725
	2707.861	2707.194
	2708.347	2707.651
	2709.295	2708.583
	2710.211	2709.613
	2711.095	2710.556
	2711.947	2711.160
	2712.361	2711.347
	2712.771	2711.640
	2713.591	2712.299
	2714.411	2712.876
	2715.210	2713.888
	2715.967	2714.974
	2716.682	2714.817
	2717.355	2716.861
	2717.986	2718.900
	2718.575	2719.176
	2719.122	2717.455
	2719.627	2717.787
	2720.090	2720.147
	2720.511	2720.133
		200.00

Пикет
 Планы элементүүд
 Километрийн заалт

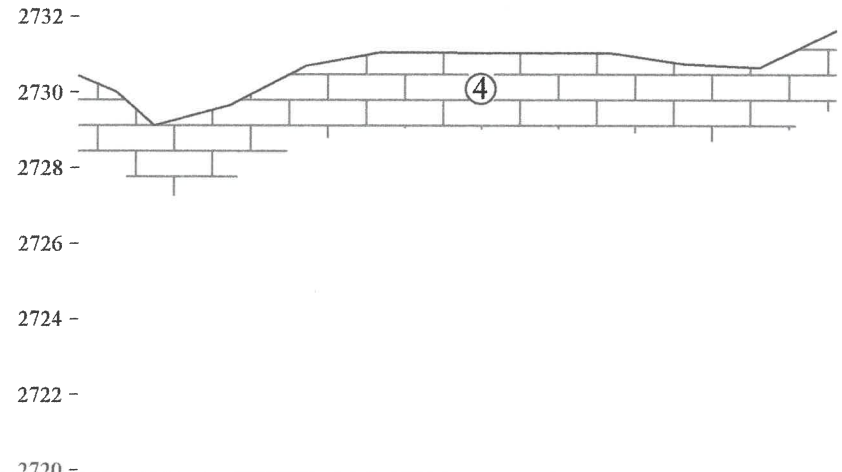
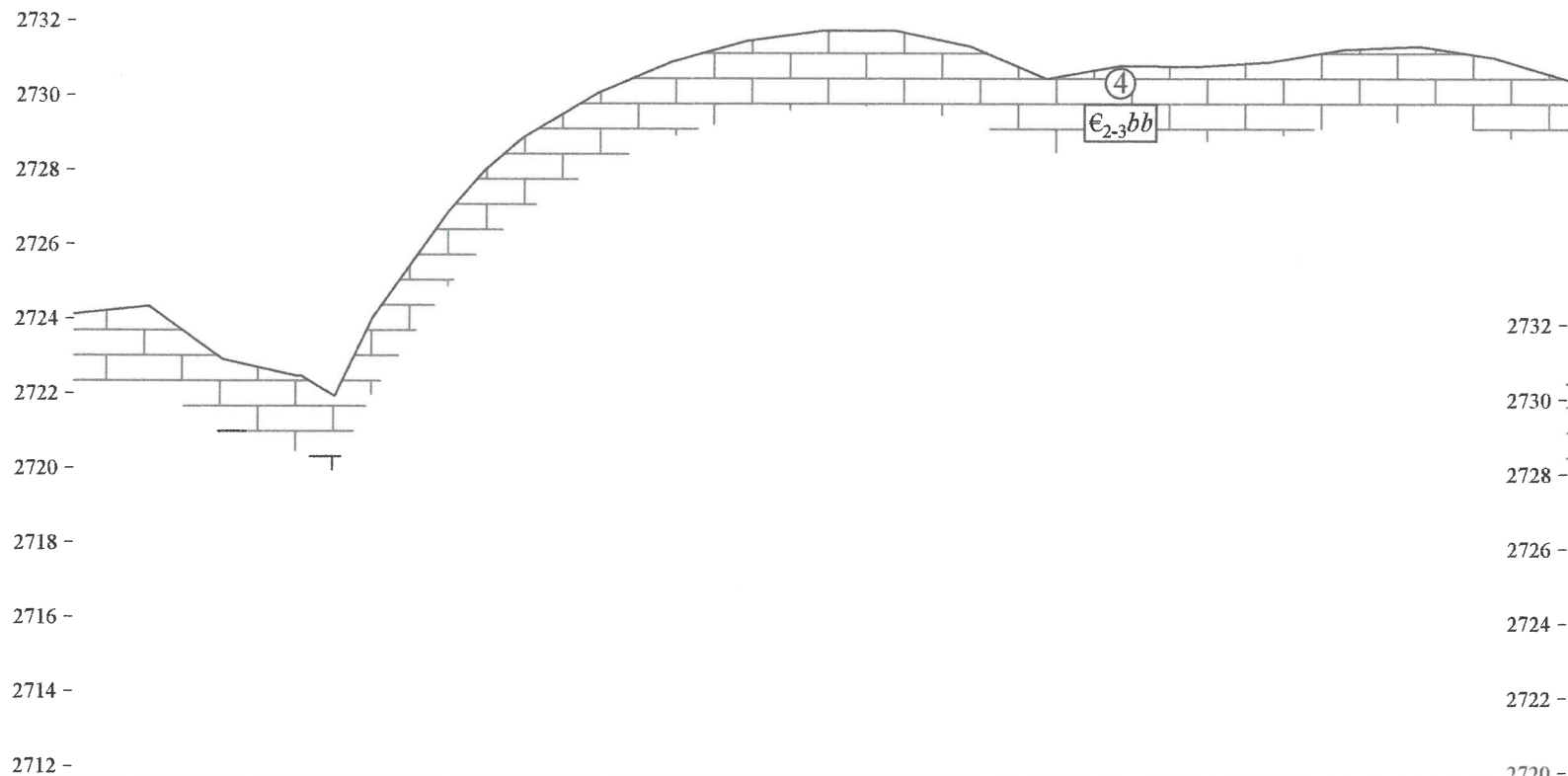
$K = 175.0$
 $T1 = 91.2$ $T2 = 91.5$
 $R = 250.0$ $\gamma = 40^\circ 06' 02''$

$K = 156.6$
 $T1 = 78.9$ $T2 = 78.9$
 $R = 500.0$ $\gamma = 17^\circ 56' 40''$

$L = 273.2$
 $A = 31^\circ 24' 40''$

$L = 158.6$
 $T1 = 70.4$ $T2 = 79.4$
 $R = 1200.0$ $\gamma = 7^\circ 34' 17''$

<p>"Талын хөрс" ХХК</p>	Захиалагч	"Гео зураглал" ХХК	Зургийн дугаар	Үе шат
	Объект	Мөнххайрхан сумын 63.6 км хатуу хучилттай авто зам	72	А/З
	Захирал	Б.Баатарцогт	Зургийн нэр	Масштаб
	Хянасан	Н.Баттөгс	Инженер-геологийн зүсэлт	Б1:200 Х1:2000
	Гүйцэтгэсэн	Б.Отгонжаргал		



М 1:2000 - хэвтээ
 М 1:200 - босоо
 М 1:200 - хөрсний босоо

Төслийн өгөгдөл	Цооногийн дугаар	
	Тэнхлэгийн түвшин, м	Газрын түвшин, м
Бодит өгөгдөл	2720.511	2720.133
	2720.911	2720.335
	2721.311	2718.911
	2721.711	2718.467
	2721.911	2717.932
	2722.111	2720.010
	2722.511	2722.863
	2722.711	2724.007
	2722.909	2724.869
	2723.296	2726.076
	2723.669	2726.916
	2724.029	2727.481
	2724.376	2727.750
	2724.709	2727.749
	2725.029	2727.331
	2725.336	2726.462
	2725.629	2726.810
	2725.909	2726.784
	2726.176	2726.912
	2726.429	2727.249
	2726.669	2727.346
	2726.896	2727.031
	2727.109	2726.442
	2727.211	2726.020
	2727.311	2725.128
	2727.511	2725.675
	2727.711	2726.702
	2727.911	2727.081
	2728.111	2727.063
	2728.311	2727.043
	2728.511	2727.065
	2728.711	2726.772
	2728.911	2726.667
	2729.111	2727.649
	2729.111	2727.649

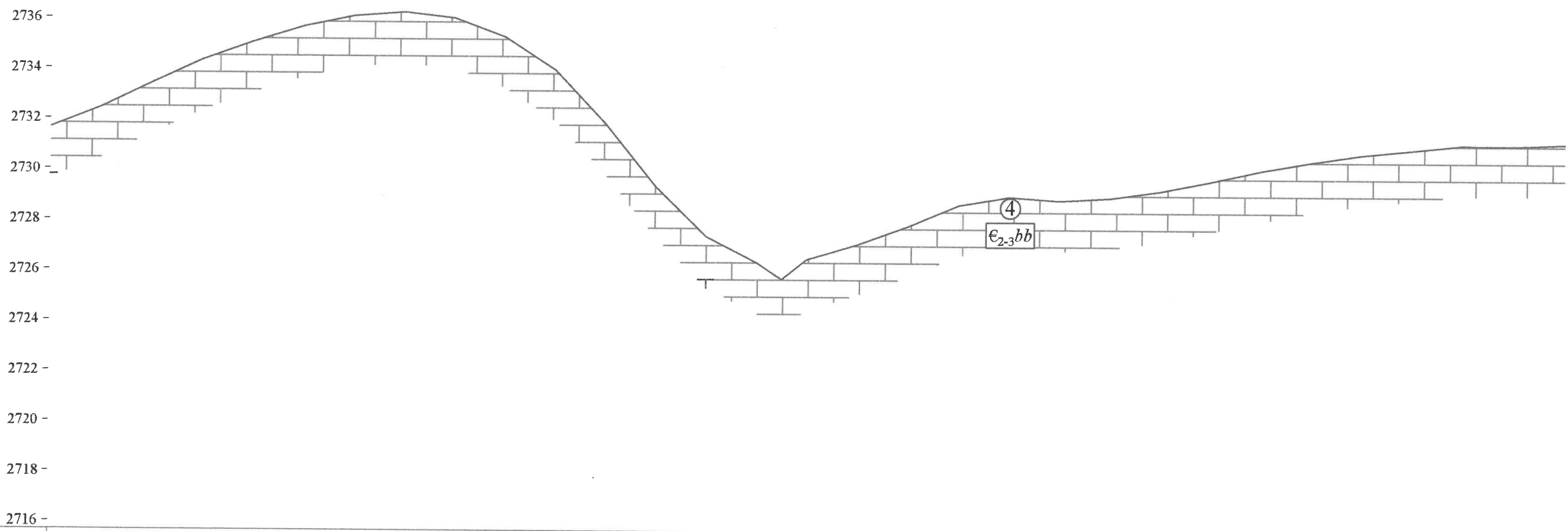
Пикет
 Планы элементүүд
 Километрийн заалт

К - 158.6
 Т1 - 79.4
 R - 1200.0

261.16

L - 55.0
 A - 337°25'30"

 "Галын хөрс" ХХК	Захиалагч	"Гео зураглал" ХХК	Зургийн дугаар	Үе шаг
	Объект	Мөнххайрхан сумын 63.6 км хатуу училттай авто зам	73	А/З
	Захирал	Б.Баатарцогт	Зургийн нэр	Масштаб
	Хянасан	Н.Баттөгс	Инженер-геологийн зүсэлт	Б1:200 Х1:2000
	Гүйцэтгэсэн	Б.Отгонжаргал		



М 1:2000 - хэвтээ
 М 1:200 - босоо
 М 1:200 - хөрсний босоо

Төслийн өгөгдөл	Цооногийн дугаар	
	Тэнхлэгийн түвшин, м	Газрын түвшин, м
Бодит өгөгдөл	800.00	2727.649
	820.00	2728.436
Пикетаж, м	840.00	2729.405
	860.00	2730.338
Пикет	880.00	2731.055
	900.00	2731.676
Планы элементүүд	920.00	2732.095
	940.00	2732.249
Километрийн заалт	960.00	2732.031
	980.00	2731.281
44	000.00	2729.985
	020.00	2727.854
L - 1104.6	040.00	2725.379
	060.00	2723.398
A - 309°50'22"	080.00	2722.384
	090.00	2721.722
A - 337°25'30"	100.00	2722.523
	120.00	2723.111
44	140.00	2723.848
	160.00	2724.698
44	180.00	2725.033
	200.00	2724.888
44	220.00	2725.002
	240.00	2725.278
44	260.00	2725.682
	280.00	2726.120
44	300.00	2726.472
	320.00	2726.772
44	340.00	2726.966
	360.00	2727.170
44	365.77	2727.151
	380.00	2727.144
44	400.00	2727.224
	403.77	2727.224



Захиалагч	"Гео зураглал" ХХК	Зургийн дугаар	Үе шат
Объект	Мөнххайрхан сумын 63.6 км хатуу хучилттай авто зам	74	A/3
Захирал	Б.Баатарцогт	Зургийн нэр	Масштаб
Хянасан	Н.Баттөгс	Инженер-геологийн зүсэлт	Б1:200 Х1:2000
Гүйцэтгэсэн	Б.Отгонжаргал		

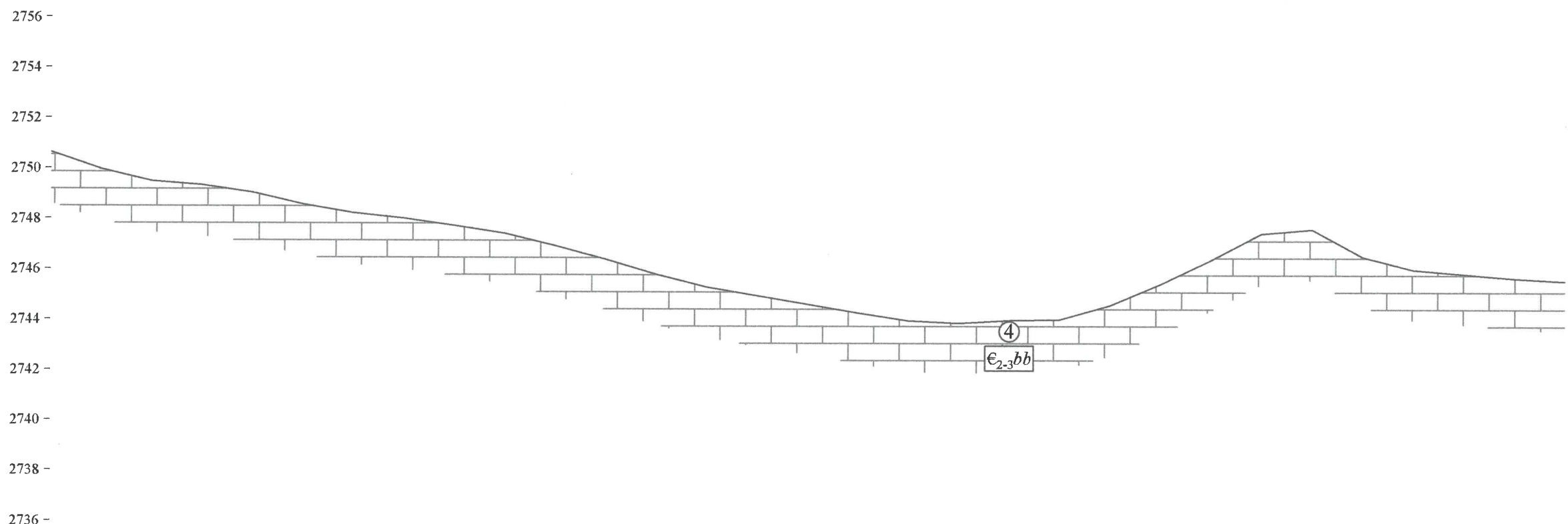


М 1:2000 - хэвтээ
М 1:200 - босоо
М 1:200 - хөрсний босоо

Төслийн өгөгдөл	Цооногийн дугаар	
	Тэнхлэгийн түвшин, м	Газрын түвшин, м
Бодит өгөгдөл	2728.370	2727.224
	2728.847	2727.194
	2729.386	2726.163
	2729.987	2728.794
	2730.650	2729.667
	2731.375	2730.941
	2732.162	2734.798
	2733.011	2736.118
	2733.891	2735.791
	2734.483	2735.603
	2734.771	2735.735
	2735.651	2736.082
	2736.531	2736.096
	2737.411	2736.107
	2738.291	2736.353
	2739.171	2736.619
	2740.051	2736.027
	2740.931	2739.411
	2741.811	2742.061
	2742.691	2743.872
	2743.571	2744.964
	2744.451	2745.914
	2745.269	2746.871
	2745.963	2747.897
	2746.533	2748.731
	2746.979	2749.504
	2747.301	2750.218
	2747.499	2750.363
	2747.573	2749.692
	2747.523	2748.531
	2747.349	2747.429
	2747.051	2746.627
Пикет Планы элементүүд Километрийн заалт	L - 1104.6 A - 309°50'22"	
	K - 207.7 T1 - 104.0 T2 - 104.0 R - 1500.0 Y - 7°55'57"	
	L - 55.0 A - 337°25'30"	




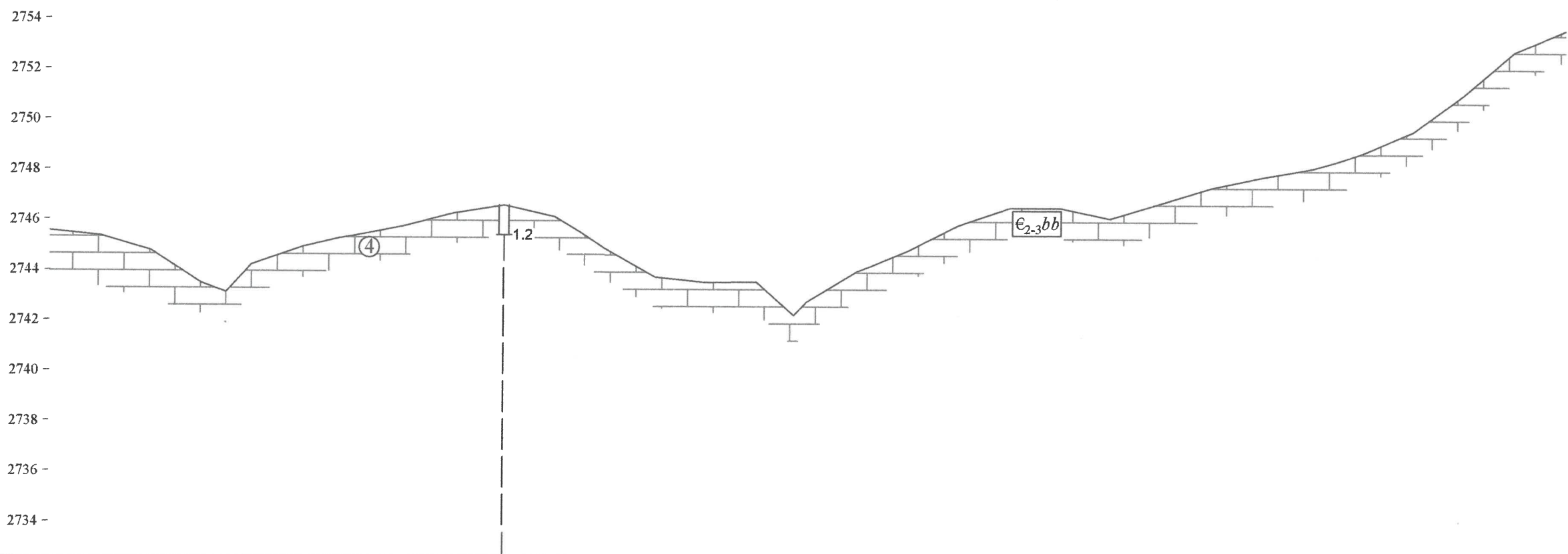
Захиалагч	"Гео зураглал" ХХК	Зургийн дугаар	Үе шаг
Объект	Мөнххайрхан сумын 63.6 км хатуу хучилттай авто зам	75	A/3
Захирал	Б.Баатарцогт	Зургийн нэр	Масштаб
Хянасан	Н.Баттөгс	Инженер-геологийн зүсэлт	B1:200
Гүйцэтгэсэн	Б.Отгонжаргал		X1:2000



М 1:2000 - хэвтээ
 М 1:200 - босоо
 М 1:200 - хөрсний босоо


Төслийн өгөгдөл	Цооногийн дугаар	
	Тэнхлэгийн түвшин, м	Газрын түвшин, м
Бодит өгөгдөл	Тэнхлэгийн түвшин, м	Газрын түвшин, м
	Пикетаж, м	
	2747.051	2746.627
	2746.691	2745.946
	2746.331	2745.479
	2745.971	2745.337
	2745.611	2745.036
	2745.251	2744.567
	2744.891	2744.225
	2744.531	2744.015
	2744.171	2743.739
	2743.811	2743.424
	2743.451	2742.945
	2743.091	2742.419
	2742.731	2741.816
	2742.404	2741.309
	2742.141	2740.966
	2741.944	2740.639
	2741.811	2740.289
	2741.744	2739.986
	2741.741	2739.882
	2741.804	2739.996
	2741.931	2740.016
	2742.075	2740.596
	2742.186	2741.433
	2742.265	2742.390
	2742.311	2743.442
	2742.325	2743.614
	2742.306	2742.526
	2742.255	2742.015
	2742.171	2741.846
	2742.071	2741.670
	2741.971	2741.562
Пикет Планы элементүүд Километрийн заалт	45	45
	L - 55.0 A - 337°25'30"	

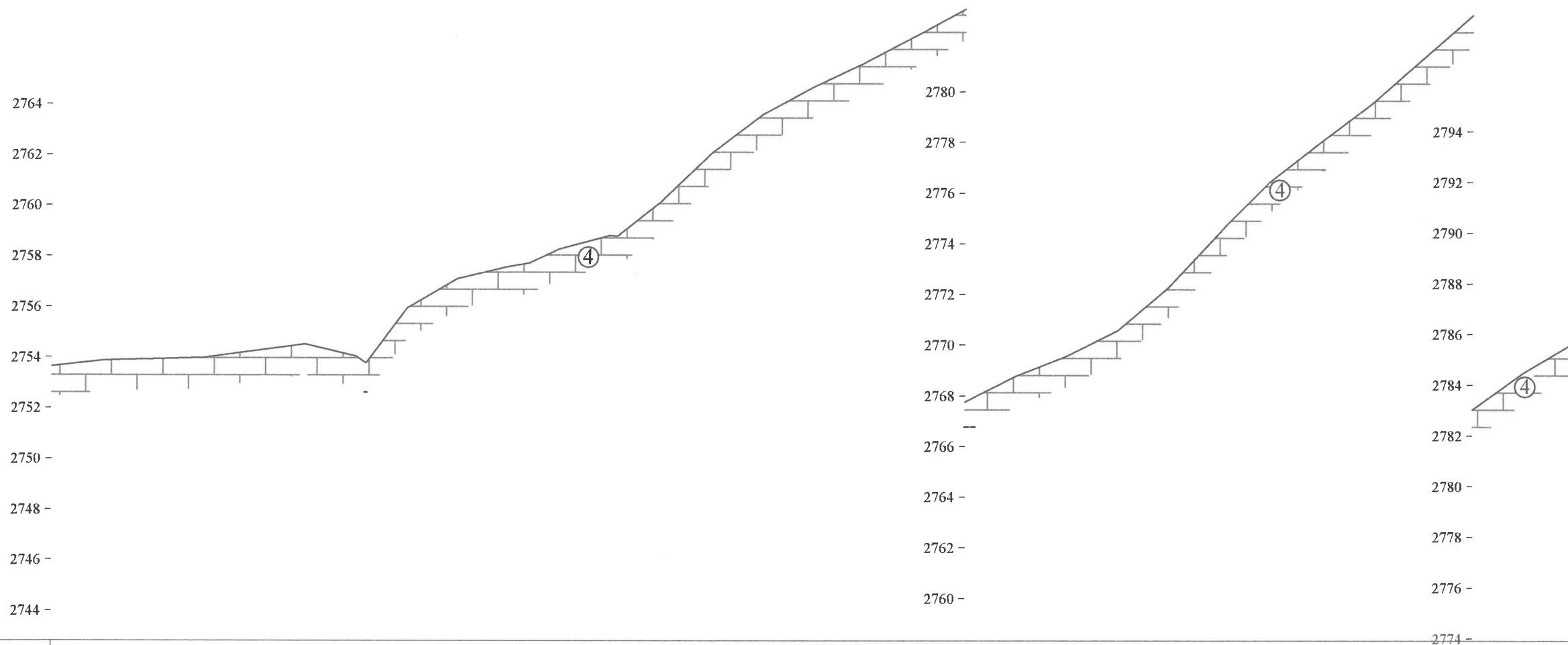
 "Талын хөрс" ХХК	Захиалагч	"Гео зураглал" ХХК	Зургийн дугаар	Үе шаг
	Объект	Мөнххайрхан сумын 63.6 км хатуу хучилттай авто зам	76	A/3
	Захирал	Б.Баатарцогт	Зургийн нэр	Масштаб
	Хянасан	Н.Баттөгс	Инженер-геологийн зүсэлт	B1:200
	Гүйцэтгэсэн	Б.Отгонжаргал		X1:2000



М 1:2000 - хэвтээ
М 1:200 - босоо
М 1:200 - хөрсний босоо

Төслийн өгөгдөл	Цооногийн дугаар	
	Тэнхлэгийн түвшин, м	Газрын түвшин, м
Бодит өгөгдөл	2741.971	2741.562
	2741.871	2741.357
	2741.771	2740.781
	2741.671	2739.494
	2741.621	2739.124
	2741.571	2740.233
	2741.471	2740.934
	2741.398	2741.285
	2741.371	2741.375
	2741.271	2741.769
	2741.171	2742.291
	2741.071	2742.623
	2740.971	2742.162
	2740.921	2741.571
	2740.877	2740.904
	2740.828	2739.774
	2740.829	2739.576
	2740.881	2739.595
	2740.954	2738.269
	2740.984	2738.812
	2741.137	2740.021
	2741.188	2740.221
	2741.341	2740.846
	2741.596	2741.850
	2741.901	2742.542
	2742.257	2742.557
	2742.664	2742.131
	2743.121	2742.742
	2743.629	2743.365
	2744.188	2743.791
	2744.797	2744.146
	2745.121	2744.427
	2745.451	2744.757
	2746.111	2745.631
	2746.771	2747.075
	2747.431	2748.799
	2748.091	2749.658
		2749.658
Пикет Планы элементүүд Километрийн заалт	<p> L - 1141.2 A - 317°46'20" </p> <p> 713.64 </p> <p> K - 210.8 T1 - 105.7 T2 - 105.7 R - 1200.0 Y - 10°03'55" </p> <p> 925.45 </p> <p> 46 </p> <p> L - 55.0 A - 337°25'30" </p>	

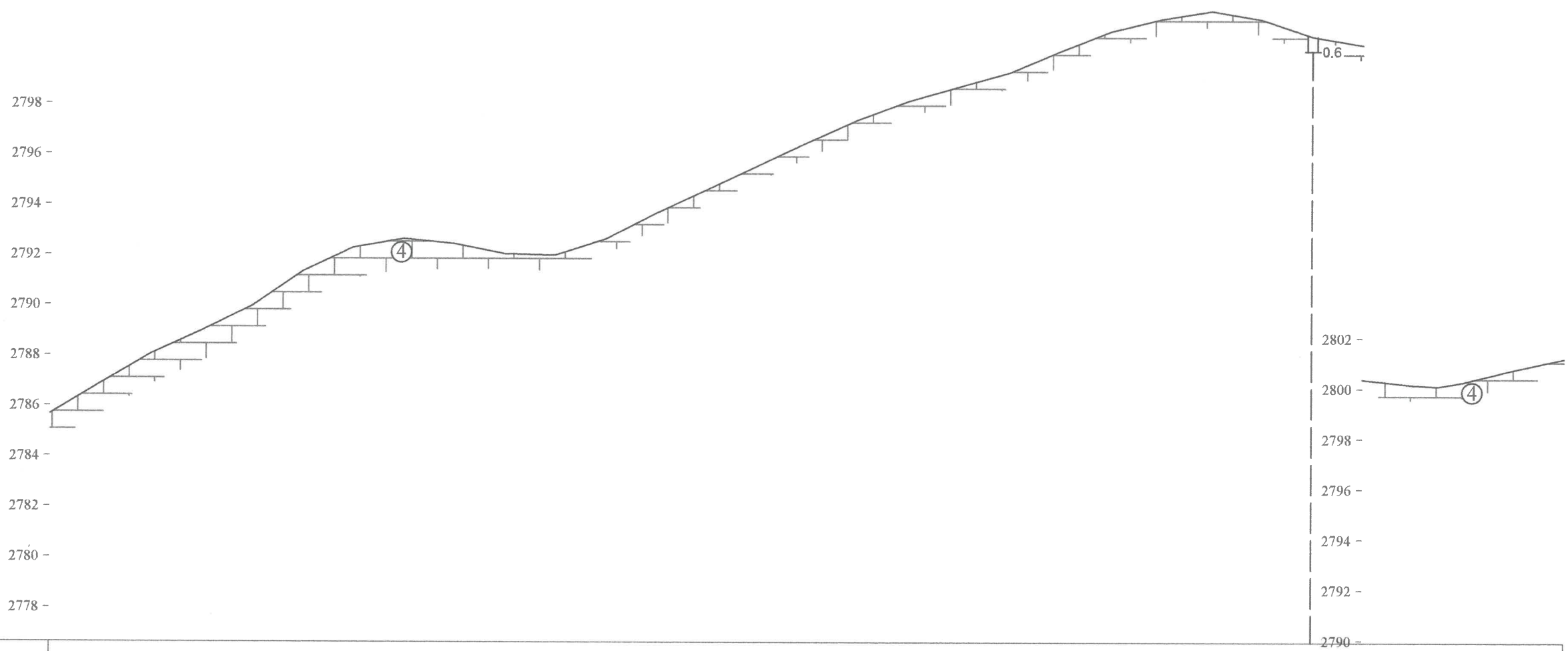
 <p>"Талын хөрс" ХХК</p>	Захиалагч	"Гео зураглал" ХХК	Зургийн дугаар	Үе шат
	Объект	Мөнххайрхан сумын 63.6 км хатуу хучилттай авто зам	77	А/З
	Захирал	Б.Баатарцогт	Зургийн нэр	Масштаб
	Хянасан	Н.Баттөгс	Инженер-геологийн зүсэлт	Б1:200 Х1:2000
	Гүйцэтгэсэн	Б.Отгонжаргал		



М 1:2000 - хэвтээ
М 1:200 - босоо
М 1:200 - хөрсний босоо

Төслийн өгөгдөл	Цооногийн дугаар	
	Тэнхлэгийн түвшин, м	Газрын түвшин, м
Бодгц өгөгдөл	2748.091	2749.658
	2748.751	2749.876
	2748.979	2749.911
	2749.411	2749.937
	2750.071	2749.985
	2750.731	2750.266
	2751.391	2750.529
	2752.080	2750.056
	2752.827	2751.949
	2753.632	2753.113
	2754.495	2753.594
	2754.869	2753.734
	2755.416	2754.289
	2756.395	2754.824
	2757.432	2756.130
	2758.527	2758.085
	2759.680	2759.587
	2760.891	2760.682
	2762.131	2761.622
	2763.371	2762.679
	2764.611	2763.763
	2765.851	2764.769
	2767.121	2765.573
	2768.451	2766.569
	2769.841	2768.274
	2771.291	2770.413
	2772.801	2772.444
	2774.371	2774.002
	2775.971	2775.515
	2777.571	2777.281
	2779.171	2779.031
	2780.709	2780.474
	2782.121	2781.679
Пикет Планы элементүүд Километрийн заалт	<p> L - 301.5 A - 307°42'25" </p> <p> K - 161.4 T1 - 80.8 T2 - 80.8 R - 1200.0 У - 7°42'18" </p> <p> L - 154.9 A - 315°24'43" </p> <p> K1 - 120.0 K - 396.7 K2 - 129.0 T1 - 204.6 T2 - 204.6 R - 400.0 У - 39°37'43" </p>	

 "Талын хөрс" XXK	Захиалагч	"Гео зураглал" ХХК	Зургийн дугаар	Үе шат	
	Объект	Мөнххайрхан сумын 63.6 км хатуу хучилттай авто зам	78	A/3	
	Захирал		Б.Баатарцогт	Зургийн нэр	Масштаб
	Хянасан		Н.Баттөгс	Инженер-геологийн зүсэлт	Б1:200 Х1:2000
	Гүйцэтгэсэн		Б.Отгонжаргал		



М 1:2000 - хэвтээ
 М 1:200 - босоо
 М 1:200 - хөрсний босоо

Төслийн өгөгдөл	Цооногийн дугаар	
	Тэнхлэгийн түвшин, м	Газрын түвшин, м
Бодит өгөгдөл	800.00	2781.679
	819.86	2782.887
Пикетаж, м	840.00	2784.073
	860.00	2784.985
Километрийн заалт	880.00	2785.969
	900.00	2787.345
Километрийн заалт	920.00	2788.281
	939.86	2788.641
Километрийн заалт	960.00	2788.441
	980.00	2788.056
Километрийн заалт	000.00	2787.984
	020.00	2788.640
Километрийн заалт	040.00	2789.665
	060.00	2790.608
Километрийн заалт	080.00	2791.541
	090.00	2792.025
Километрийн заалт	100.00	2792.502
	120.00	2793.392
Километрийн заалт	140.00	2794.126
	160.00	2794.713
Километрийн заалт	180.00	2795.275
	200.00	2796.118
Километрийн заалт	220.00	2796.915
	240.00	2797.412
Километрийн заалт	260.00	2797.729
	280.00	2797.398
Километрийн заалт	300.00	2796.714
	320.00	2796.383
Километрийн заалт	340.00	2796.164
	350.00	2796.112
Километрийн заалт	360.00	2796.274
	375.15	2796.657
Километрийн заалт	380.00	2796.765
	390.00	2797.001
Километрийн заалт	400.00	2797.201
	400.00	2798.371

К1 - Цикл - 396.7 К2 - 120.0
 Планы элементүүд - 204.6
 Километрийн заалт - 19°37'45"

L - 154.9
 A - 315°24'43"

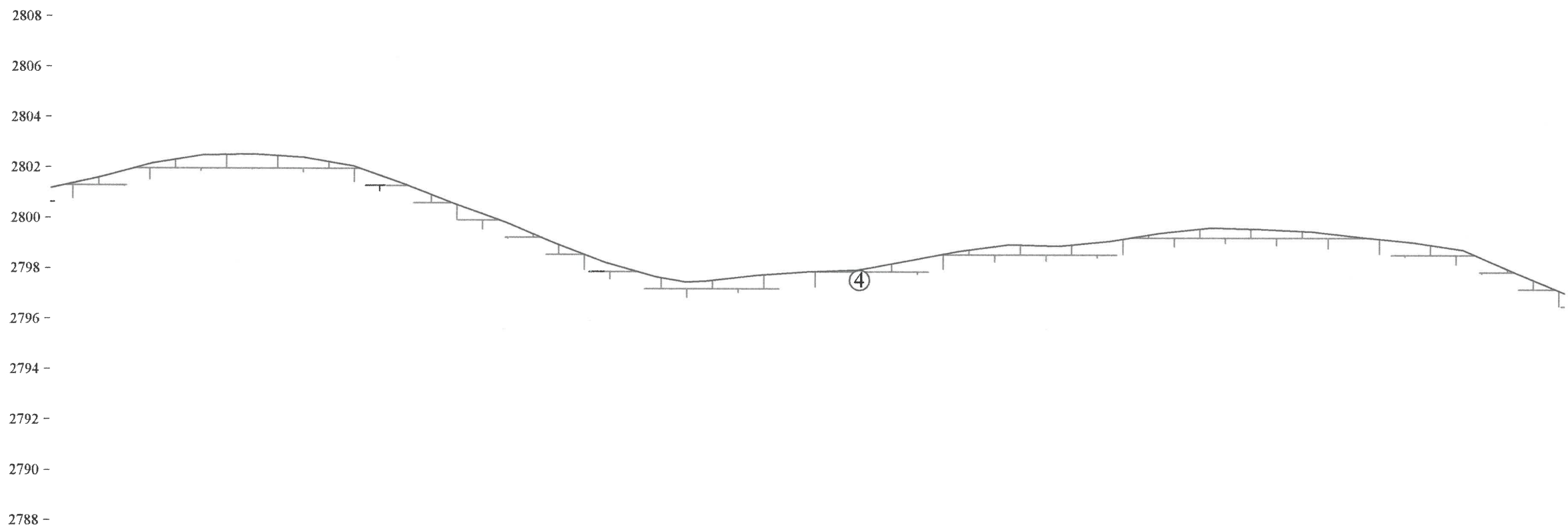
939.86

47

L - 435.3
 A - 275°46'58"

L - 575.0
 A - 337°25'30"

<p>"Талын хөрс" ХХК</p>	Захиалагч	"Гео зураглал" ХХК	Зургийн дугаар	Үе шаг
	Объект	Мөнххайрхан сумын 63.6 км хатуу хучилттай авто зам	79	A/3
	Захирал	Б.Баатарцогт	Зургийн нэр	Масштаб
	Хянасан	Н.Баттөгс	Инженер-геологийн зүсэлт	Б1:200 X1:2000
	Гүйцэтгэсэн	Б.Оюу		



М 1:2000 - хэвтээ
 М 1:200 - босоо
 М 1:200 - хөрсний босоо

Төслийн өгөгдөл	Цооногийн дугаар	
	Тэнхлэгийн түвшин, м	Газрын түвшин, м
Бодит өгөгдөл	2798.371	2797.201
	2798.471	2797.650
	2798.571	2798.183
	2798.623	2798.507
	2798.578	2798.556
	2798.436	2798.423
	2798.198	2798.083
	2797.863	2797.384
	2797.431	2796.604
	2796.951	2795.886
	2796.519	2795.057
	2796.184	2794.293
	2795.946	2793.719
	2795.849	2793.506
	2795.804	2793.556
	2795.759	2793.785
	2795.811	2793.921
	2795.911	2793.999
	2795.943	2794.104
	2796.011	2794.365
	2796.111	2794.744
	2796.211	2795.004
	2796.311	2794.946
	2796.411	2795.153
	2796.511	2795.485
	2796.552	2795.690
	2796.475	2795.622
	2796.280	2795.529
	2795.967	2795.315
	2795.536	2795.112
	2794.987	2794.808
	2794.320	2793.928
	2793.535	2793.114
	2793.114	2793.114

Пикет
 Планы элементүүд
 Километрийн заалт

L - 435.3
 A - 275°46'58"

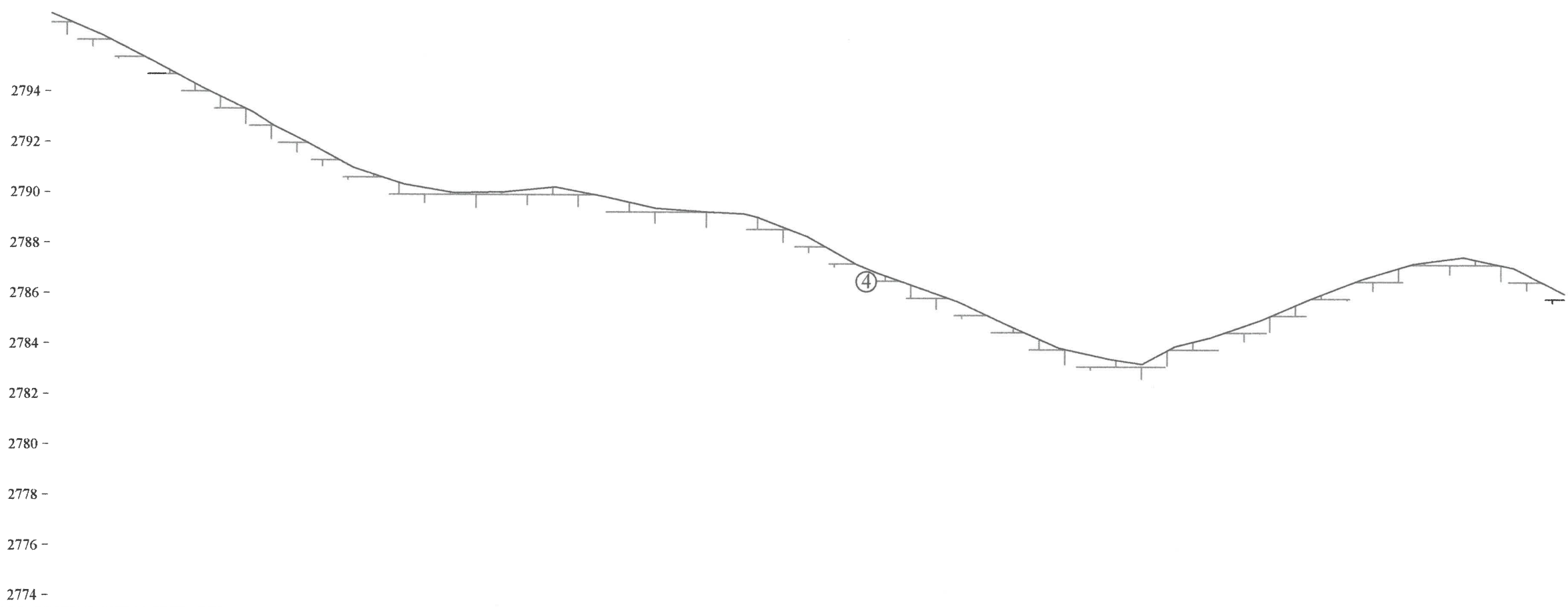
K - 351.2
 T1 - 178.5 T2 - 178.5
 R - 800.0 Y - 25°09'00"

726.31

L - 55.0
 A - 337°25'30"

48

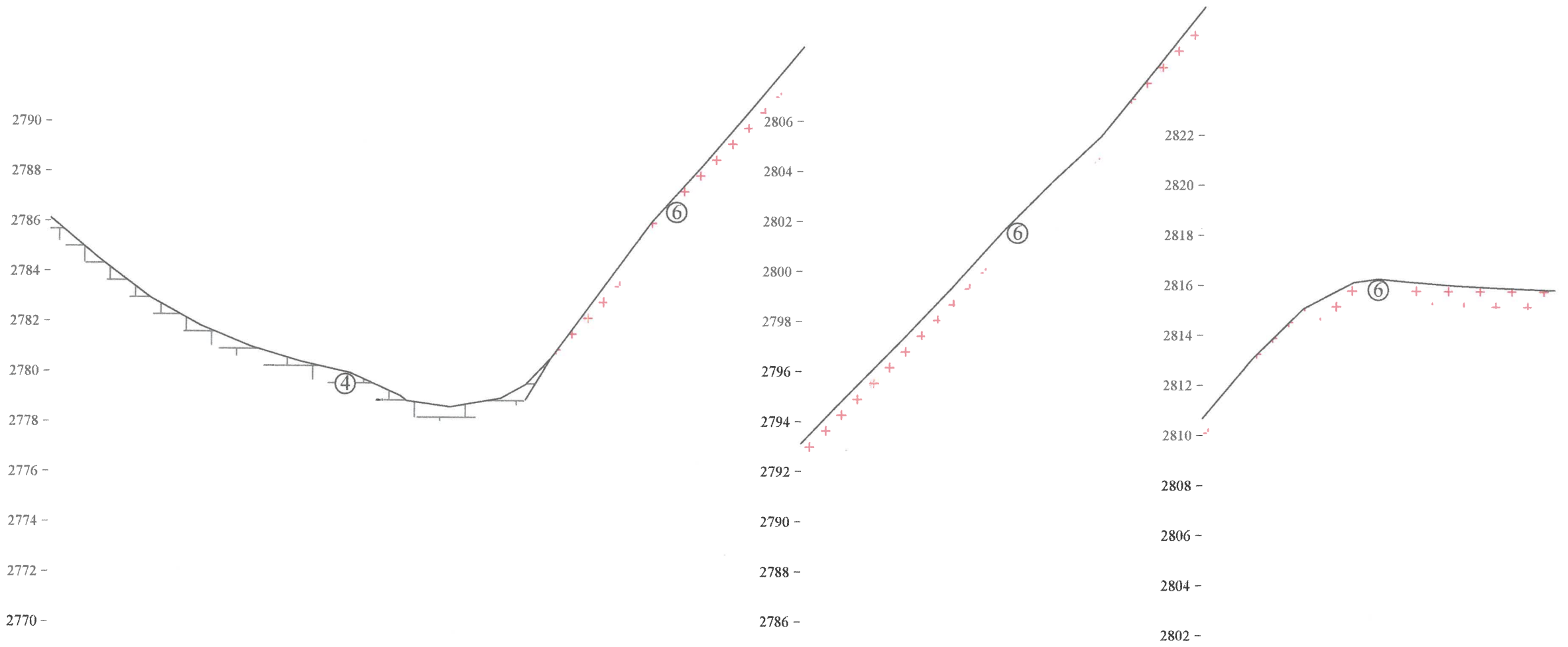
 "Талын хөрс" ХХК	Захиалагч	"Гео зураглал" ХХК	Зургийн дугаар	Үе шат
	Объект	Мөнххайрхан сумын 63.6 км хатуу хучилттай авто зам	80	A/3
	Захирал	Б.Баатарцогт	Зургийн нэр	Масштаб
	Хянасан	Н.Баттөгс	Инженер-геологийн зүсэлт	Б1:200 Х1:2000
	Гүйцэтгэсэн	Б.Отгонжаргал		



М 1:2000 - хэвтээ
М 1:200 - босоо
М 1:200 - хөрсний босоо

Төслийн өгөгдөл	Цооногийн дугаар	
	Тэнхлэгийн түвшин, м	Газрын түвшин, м
Бодит өгөгдөл	2793.535	2793.114
	2792.632	2792.237
Пикетаж, м	2791.611	2791.219
	2790.531	2790.174
Пикет Планы элементүүд Километрийн заалт	2789.451	2789.206
	2789.022	2788.685
L - 361.9 A - 250°37'58"	2788.469	2788.089
	2787.683	2787.026
K - 186.7 T1 - 96.5 T2 - 96.5 R - 300.0 Y - 35°38'56"	2787.093	2786.381
	2786.699	2786.035
L - 53.4 A - 214°59'02"	2786.501	2786.079
	2786.401	2786.278
K - 117.9 T1 - 59.0 T2 - 59.0 R - 800.0 Y - 8°26'31"	2786.301	2785.899
	2786.139	2785.438
L - 55.0 A - 337°25'30"	2785.854	2785.293
	2785.562	2785.237
L - 53.4 A - 214°59'02"	2785.446	2785.113
	2784.914	2784.347
L - 55.0 A - 337°25'30"	2784.259	2783.219
	2783.951	2782.889
L - 55.0 A - 337°25'30"	2783.481	2782.485
	2782.641	2781.774
L - 55.0 A - 337°25'30"	2781.921	2780.832
	2781.441	2779.944
L - 55.0 A - 337°25'30"	2781.201	2779.502
	2781.174	2779.303
L - 55.0 A - 337°25'30"	2781.201	2779.680
	2781.249	2780.013
L - 55.0 A - 337°25'30"	2781.441	2780.357
	2781.921	2781.050
L - 55.0 A - 337°25'30"	2782.424	2781.909
	2782.731	2782.689
L - 55.0 A - 337°25'30"	2782.844	2783.298
	2782.761	2783.559
L - 55.0 A - 337°25'30"	2782.484	2783.134
	2782.011	2782.120

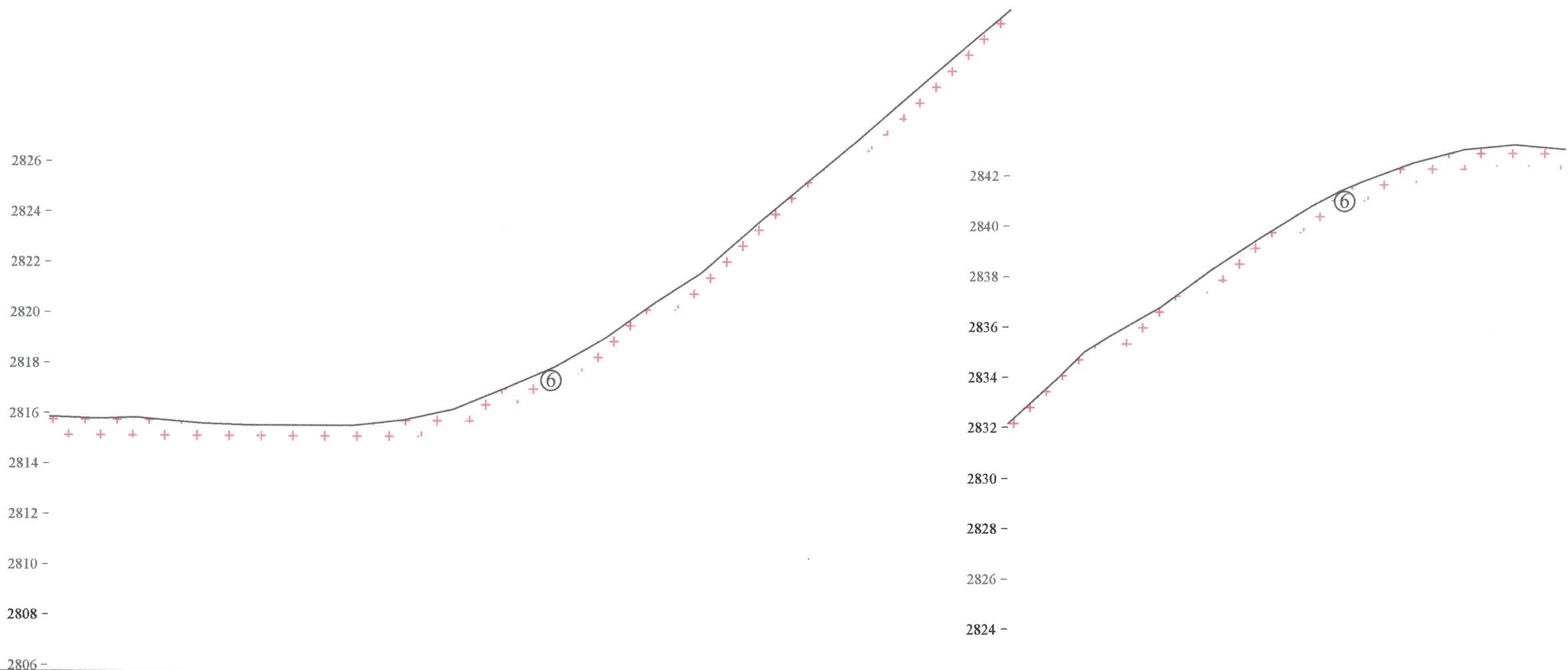
<p>"Талын хөрс" ХХК</p>	Захиалагч	"Гео зураглал" ХХК	Зургийн дугаар	Үе шаг
	Объект	Мөнххайрхан сумын 63.6 км хагуу хучилттай авто зам	81	А/З
	Захирал	Б.Баатарцогт	Зургийн нэр	Масштаб
	Хянасан	Н.Баттөгс	Инженер-геологийн зүсэлт	Б1:200 Х1:2000
	Гүйцэтгэсэн	Б.Оюу		



М 1:2000 - хэвтээ
 М 1:200 - босоо
 М 1:200 - хөрсний босоо

Төслийн өгөгдөл	Цооногийн дугаар	
	Тэнхлэгийн түвшин, м	Газрын түвшин, м
Бодит өгөгдөл	2782.011	2782.120
	2781.344	2780.460
	2780.481	2778.962
	2779.521	2777.857
	2778.561	2777.047
	2777.794	2776.444
	2777.411	2775.993
	2777.414	2775.094
	2777.801	2774.656
	2778.574	2775.013
	2779.104	2775.555
	2779.731	2776.625
	2781.274	2779.355
	2783.201	2782.087
	2785.321	2784.358
	2787.441	2786.713
	2789.561	2789.130
	2790.832	2790.407
	2791.681	2791.223
	2793.801	2793.277
	2795.921	2795.398
	2798.041	2797.636
	2800.161	2799.689
	2802.137	2801.453
	2804.275	2804.121
	2806.016	2806.683
	2807.505	2809.110
	2808.741	2811.095
	2809.725	2812.156
	2810.112	2812.293
	2810.456	2812.185
	2810.935	2812.042
	2811.161	2811.941
	2811.261	2811.866
Пикет Планы элементүүд Километрийн заалт	L - 296.4 A - 223°25'34"	
	742.55 K - 169.4 T1 - 90.2 T2 - 90.2 R - 200.0 Y - 48°32'29"	
911.99 L - 106.7 A - 174°53'05"		49
018.64 K - 111.1 T1 - 100.9 T2 - 100.9 R - 50.0 Y - 127°17'34"		123.72
L - 55.0 A - 337°25'30"		

 "Талын хөрс" ХХК	Захиалагч	"Гео зураглал" ХХК	Зургийн дугаар	Үе шат
	Объект	Мөнххайрхан сумын 63.6 км хатуу хучилттай авто зам	82	A/3
	Захирал	Б.Баатарцогт	Зургийн нэр	Масштаб
	Хянасан	Н.Баттөгс	Инженер-геологийн зүсэлт	Б1:200 Х1:2000
	Гүйцэтгэсэн	Б.Отгонжаргал		

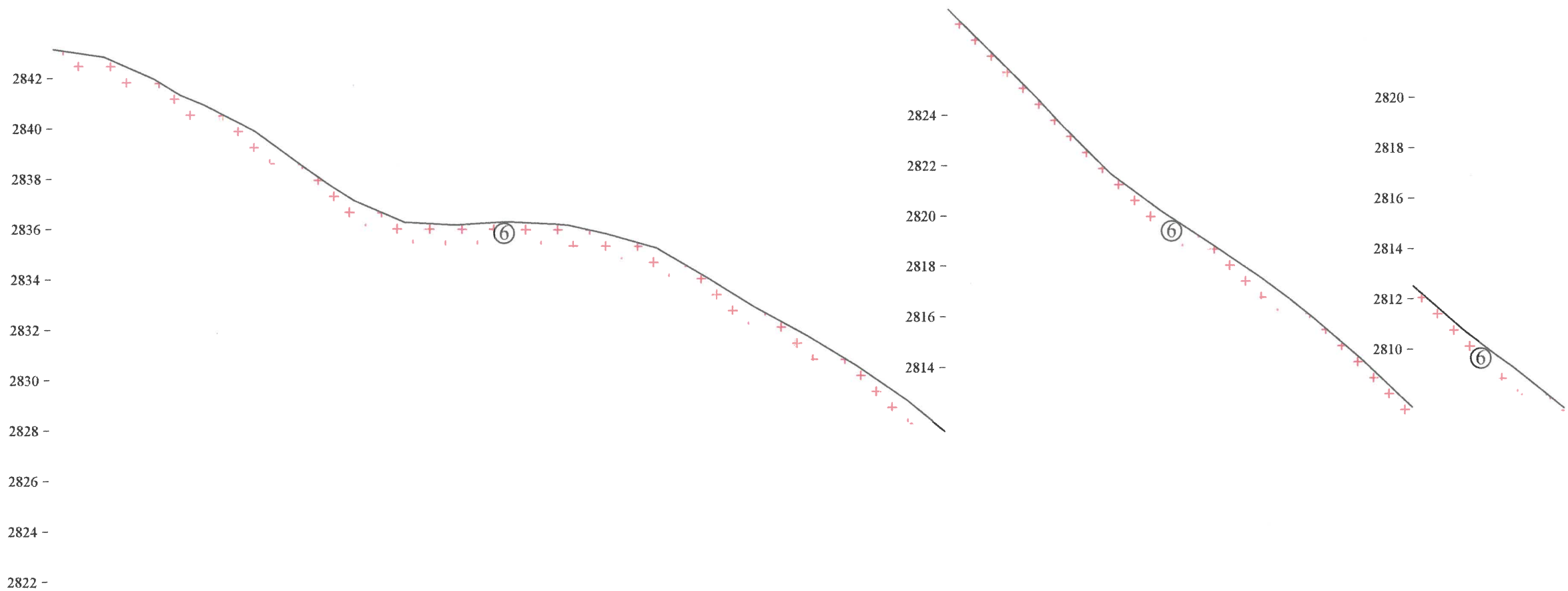


М 1:2000 - хэвтээ
 М 1:200 - босоо
 М 1:200 - хөрсний босоо

Төслийн өгөгдөл	Цооногийн дугаар	
	Тэнхлэгийн түвшин, м	Газрын түвшин, м
Болит өгөгдөл	2811.261	2811.866
	2811.361	2811.791
Пикетаж, м	2811.432	2811.853
	2811.461	2811.788
Пикет Планы элементүүд Километрийн заалт	2811.561	2811.629
	2811.661	2811.561
Пикет Планы элементүүд Километрийн заалт	2811.842	2811.552
	2812.186	2811.556
Пикет Планы элементүүд Километрийн заалт	2812.692	2811.782
	2813.361	2812.222
Пикет Планы элементүүд Километрийн заалт	2814.192	2813.049
	2815.186	2813.911
Пикет Планы элементүүд Километрийн заалт	2816.342	2815.072
	2817.661	2816.488
Пикет Планы элементүүд Километрийн заалт	2818.893	2817.635
	2820.339	2819.467
Пикет Планы элементүүд Километрийн заалт	2821.861	2821.319
	2823.261	2822.963
Пикет Планы элементүүд Километрийн заалт	2824.661	2824.733
	2826.061	2826.482
Пикет Планы элементүүд Километрийн заалт	2827.461	2828.175
	2828.861	2830.017
Пикет Планы элементүүд Километрийн заалт	2830.265	2831.024
	2831.513	2831.664
Пикет Планы элементүүд Километрийн заалт	2832.649	2832.817
	2833.653	2834.302
Пикет Планы элементүүд Километрийн заалт	2834.525	2835.616
	2835.944	2836.877
Пикет Планы элементүүд Километрийн заалт	2837.265	2837.449
	2838.873	2837.841
Пикет Планы элементүүд Километрийн заалт	2840.349	2838.584
	2841.693	2839.132
Пикет Планы элементүүд Километрийн заалт	2843.905	2839.331
	2845.905	2839.156




 "Талын хөрс" ХХК	Захиалагч	"Гео зураглал" ХХК	Зургийн дугаар	Үе шат
	Объект	Мөнххайрхан сумын 63.6 км хатуу хучилттай авто зам	83	A/3
	Захирал	<i>[Signature]</i> Б.Баатарцогт	Зургийн нэр	Масштаб
	Хянасан	<i>[Signature]</i> Н.Баттөгс		
	Гүйцэтгэсэн	<i>[Signature]</i> Б.Отгонжаргал	Инженер-геологийн зүсэлт	B1:200 X1:2000



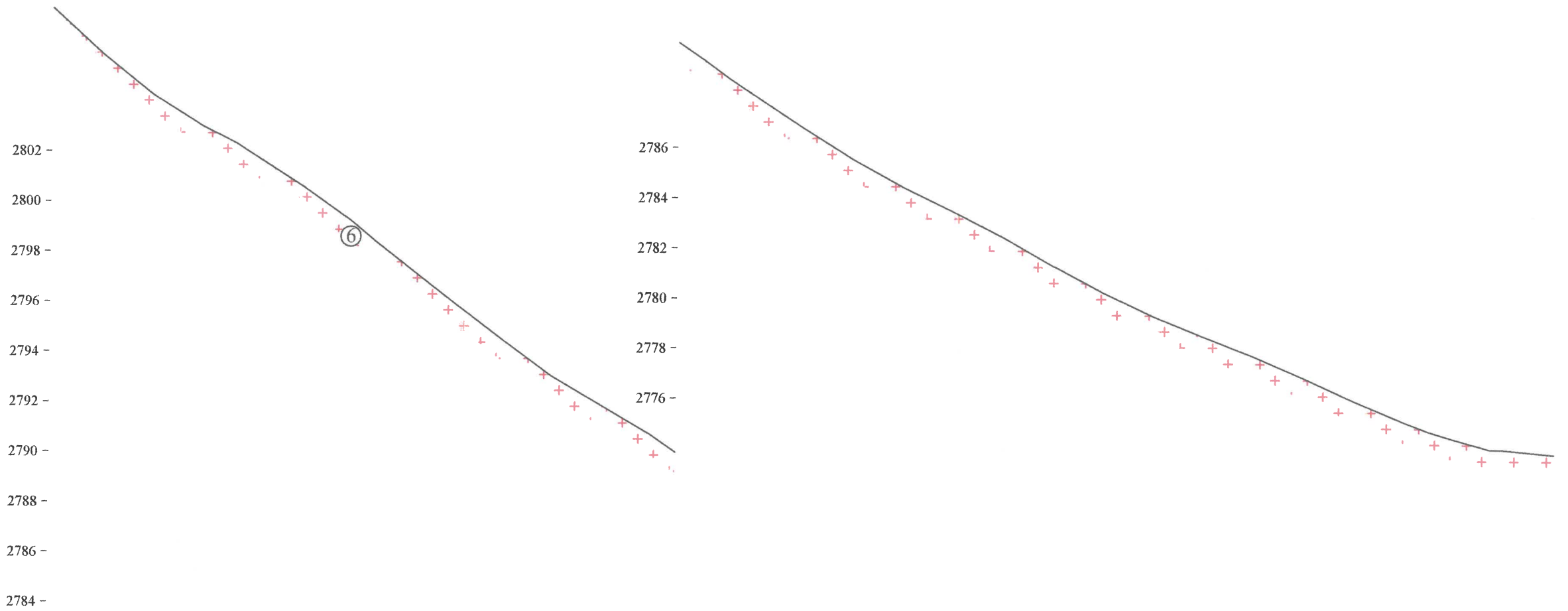
М 1:2000 - хэвтээ
 М 1:200 - босоо
 М 1:200 - хөрсний босоо

Төслийн өгөгдөл	Цооногийн дугаар	
	Тэнхлэгийн түвшин, м	Газрын түвшин, м
Бодит өгөгдөл	2836.905	2839.156
	2836.985	2838.871
Пикетаж, м	2836.933	2838.015
	2836.852	2837.382
Пикетаж, м	2836.749	2836.993
	2836.433	2835.979
Пикетаж, м	2835.985	2834.545
	2835.711	2833.860
Пикетаж, м	2835.421	2833.253
	2834.841	2832.400
Пикетаж, м	2834.261	2832.304
	2833.681	2832.447
Пикетаж, м	2833.101	2832.357
	2832.956	2832.310
Пикетаж, м	2832.480	2831.991
	2831.716	2831.439
Пикетаж, м	2830.806	2830.290
	2829.825	2829.144
Пикетаж, м	2828.546	2827.973
	2827.196	2826.801
Пикетаж, м	2825.700	2825.440
	2824.481	2824.225
Пикетаж, м	2824.061	2823.729
	2822.381	2821.755
Пикетаж, м	2821.497	2820.723
	2820.701	2819.699
Пикетаж, м	2819.021	2817.717
	2817.341	2816.252
Пикетаж, м	2815.661	2814.954
	2813.981	2813.625
Пикетаж, м	2813.097	2812.850
	2812.301	2812.108
Пикетаж, м	2810.621	2810.393
	2808.957	2808.515
Пикетаж, м	2807.325	2806.790
	2806.257	2805.776
Пикетаж, м	2805.725	2805.308
	2804.157	2803.716

Пикет
 Планы элементүүд
 Километрийн заалт



 "Талын хөрс" ХХК	Захиалагч	"Гео зураглал" ХХК	Зургийн дугаар	Үе шат
	Объект	Мөнххайрхан сумын 63.6 км хатуу хучилттай авто зам	84	А/З
	Захирал	Б.Баатарцогт	Зургийн нэр	Масштаб
	Хянасан	Н.Баттөгс	Инженер-геологийн зүсэлт	Б1:200 Х1:2000
	Гүйцэтгэсэн	Б.Отгонжаргал		



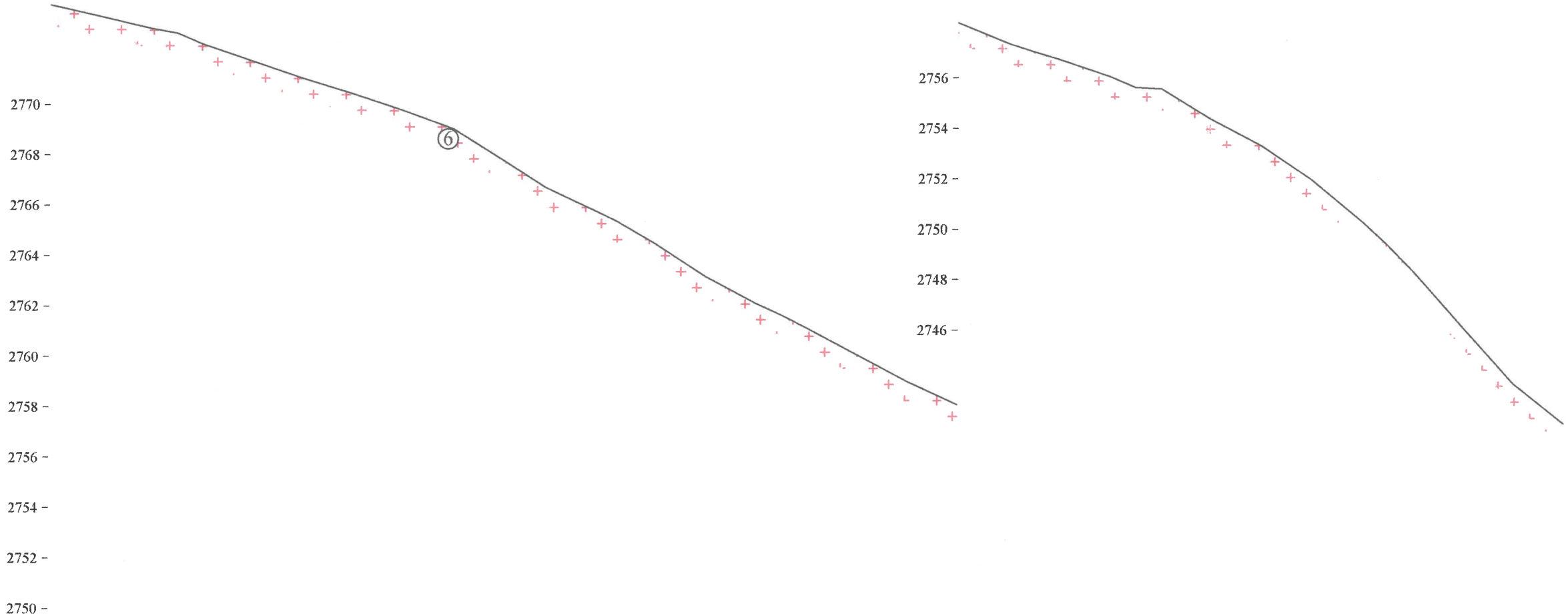
М 1:2000 - хэвтээ
 М 1:200 - босоо
 М 1:200 - хөрсний босоо

Төслийн өгөгдөл	Цооногийн дугаар	
	Тэнхлэгийн түвшин, м	Газрын түвшин, м
Бодиг өгөгдөл	2804.157	2803.716
	2802.621	2801.895
	2801.117	2800.290
	2799.645	2799.059
	2798.684	2798.388
	2798.205	2797.962
	2796.797	2796.696
	2795.421	2795.300
	2794.808	2794.561
	2794.061	2793.704
	2792.701	2792.171
	2791.341	2790.637
	2789.981	2789.203
	2788.621	2788.044
	2787.261	2786.887
	2786.581	2786.202
	2785.908	2785.501
	2785.223	2784.751
	2784.604	2784.117
	2783.356	2782.806
	2782.164	2781.568
	2781.028	2780.484
	2779.948	2779.523
	2778.924	2778.508
	2777.956	2777.383
	2777.044	2776.340
	2776.188	2775.401
	2775.388	2774.605
	2774.644	2773.833
	2773.956	2772.990
	2773.324	2772.088
	2772.748	2771.251
	2772.481	2770.879
	2772.221	2770.567
	2771.831	2770.167
	2771.700	2770.161
	2769.978	2769.978

К1 - 100.0 К2 - 100.0
 Планы элементүүд
 Километрийн заалт



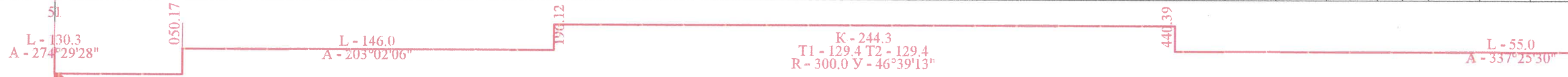
 "Талын хөрс" ХХК	Захиалагч	"Гео зураглал" ХХК	Зургийн дугаар	Үе шат
	Объект	Мөнххайрхан сумын 63.6 км хагуу хучилттай авто зам	85	A/3
	Захирал	<i>[Signature]</i> Б.Баатарцогт	Зургийн нэр	Масштаб
	Хянасан	<i>[Signature]</i> Н.Баттөгс	Инженер-геологийн зүсэлт	Б1:200 Х1:2000
	Гүйцэтгэсэн	<i>[Signature]</i> Б.Отгонжаргал		



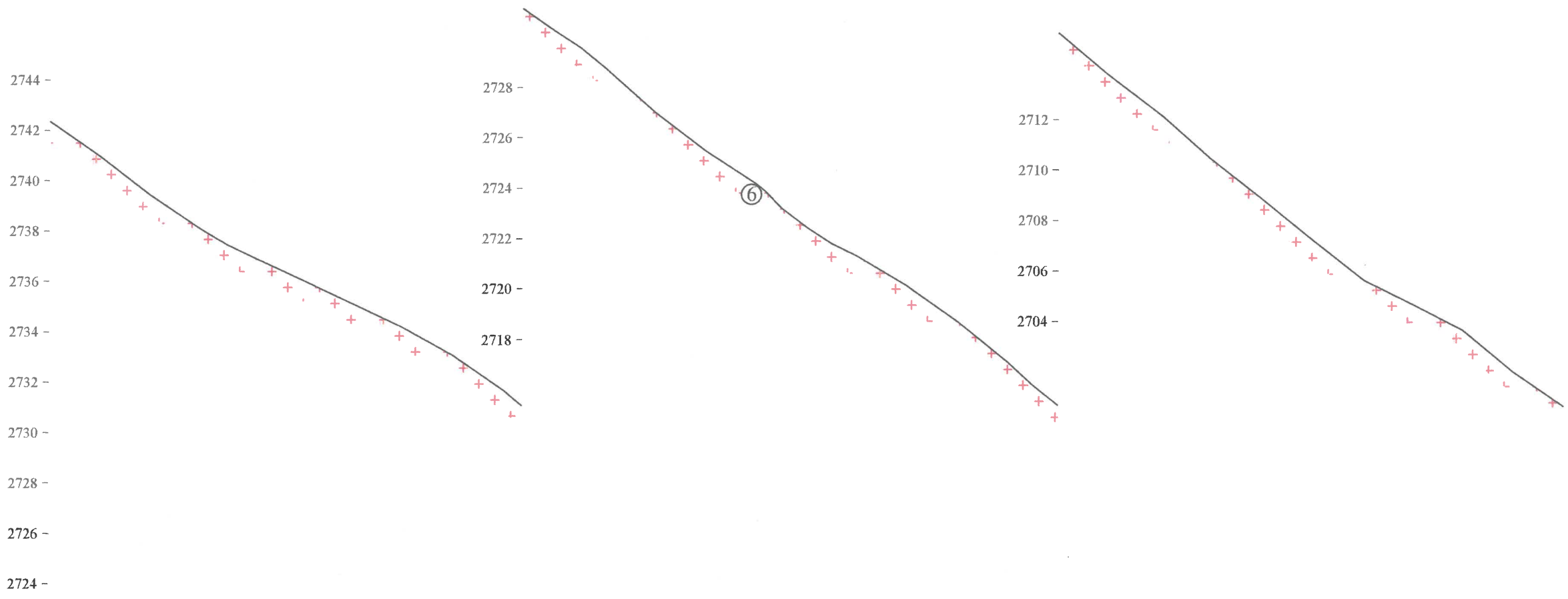
М 1:2000 - хэвтээ
 М 1:200 - босоо
 М 1:200 - хөрсний босоо

Төслийн өгөгдөл	Цооногийн дугаар	
	Тэнхлэгийн түвшин, м	Газрын түвшин, м
Бодит өгөгдөл	2771.146	2769.978
	2770.548	2769.524
	2769.904	2769.059
	2769.560	2768.880
	2769.216	2768.451
	2768.484	2767.770
	2767.706	2767.094
	2766.884	2766.488
	2766.016	2765.832
	2765.104	2765.104
	2764.148	2763.843
	2763.146	2762.620
	2762.100	2761.688
	2761.831	2761.454
	2761.021	2760.585
	2759.941	2759.275
	2758.861	2758.218
	2758.321	2757.769
	2757.789	2757.261
	2756.773	2756.194
	2755.821	2755.144
	2754.933	2754.217
	2754.109	2753.396
	2753.721	2753.073
	2753.341	2752.774
	2752.581	2752.097
	2752.201	2751.665
	2751.795	2751.602
	2750.823	2750.414
	2749.639	2749.359
	2748.243	2748.037
	2746.635	2746.380
	2745.751	2745.464
	2744.852	2744.434
	2743.121	2742.176
	2741.478	2739.956
	2739.924	2738.356

К - 244.3
 Т1 - 129.4 Т2 - 129.4
 R - 300.0 Y - 46°39'13"



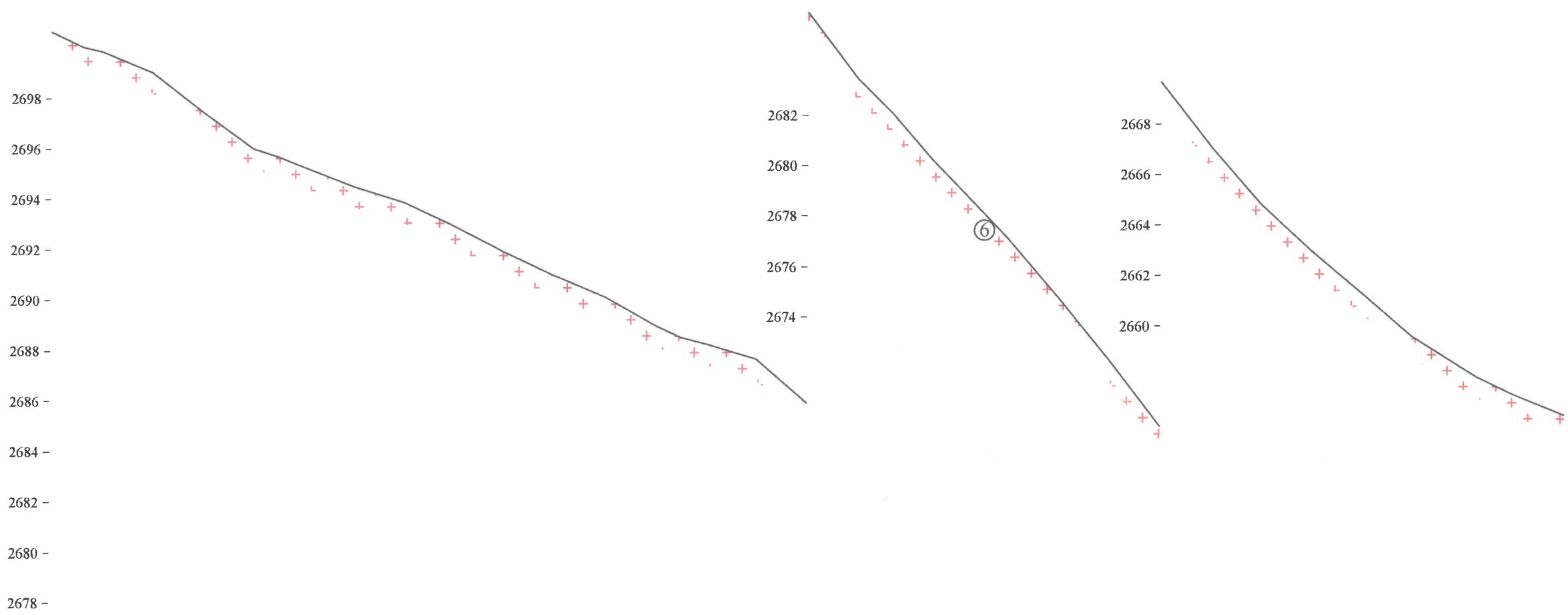
Захиалагч	"Гео зураглал" ХХК	Зургийн дугаар	Үе шат
Объект	Мөнххайрхан сумын 63.6 км хатуу хучилттай авто зам	86	А/З
Захирал	Б.Баатарцогт	Зургийн нэр	Масштаб
Хянасан	Н.Баттөгс	Инженер-геологийн зүсэлт	Б1:200
Гүйцэтгэсэн	Б.Оюу		Х1:2000



М 1:2000 - хэвтээ
 М 1:200 - босоо
 М 1:200 - хөрсний босоо

Төслийн өгөгдөл	Цооногийн дугаар	
	Тэнхлэгийн түвшин, м	Газрын түвшин, м
Бодиг өгөгдөл	Тэнхлэгийн түвшин, м	Газрын түвшин, м
	Пикетаж, м	Пикетаж, м
Пикет Планы элементүүд Километрийн заалт	<p> $L - 346.9$ $A - 249^{\circ}41'19''$ </p> <p> 787.27 </p> <p> $K - 96.3$ $T1 - 48.5 T2 - 48.5$ $R - 300.0 Y - 18^{\circ}23'01''$ </p> <p> 881.53 </p> <p> $L - 58.2$ $A - 268^{\circ}04'20''$ </p> <p> 941.74 </p> <p> $K - 76.8$ $T1 - 38.9 T2 - 38.9$ $R - 200.0 Y - 21^{\circ}59'33''$ </p> <p> 52 </p> <p> 018.51 </p> <p> $L - 22.6$ $A - 246^{\circ}04'47''$ </p> <p> 040.00 </p> <p> $K - 80.3$ $T1 - 40.7 T2 - 40.7$ $R - 200.0 Y - 23^{\circ}00'14''$ </p> <p> 121.44 </p> <p> $L - 55.0$ $A - 337^{\circ}25'30''$ </p>	
	2739.924	2738.356
	2738.458	2736.983
	2737.081	2735.457
	2735.792	2734.103
	2735.181	2733.507
	2734.581	2733.018
	2733.381	2732.111
	2732.781	2731.649
	2732.177	2731.185
	2730.945	2730.222
	2729.681	2729.129
	2728.385	2727.748
	2727.906	2727.144
	2727.057	2726.254
	2726.381	2725.614
	2725.701	2724.791
	2724.341	2723.039
	2722.981	2721.520
	2721.621	2720.213
	2720.941	2719.260
	2720.250	2718.501
	2719.537	2717.849
	2718.802	2717.367
	2717.266	2716.189
	2715.642	2714.766
	2713.930	2713.153
	2713.041	2712.244
	2712.148	2711.457
	2710.535	2709.873
	2708.724	2708.237
	2707.100	2706.495
	2705.535	2704.935
	2704.028	2703.308
	2702.580	2701.742
	2701.191	2700.731
	2699.860	2699.707
	2698.588	2698.046
	2697.375	2696.676

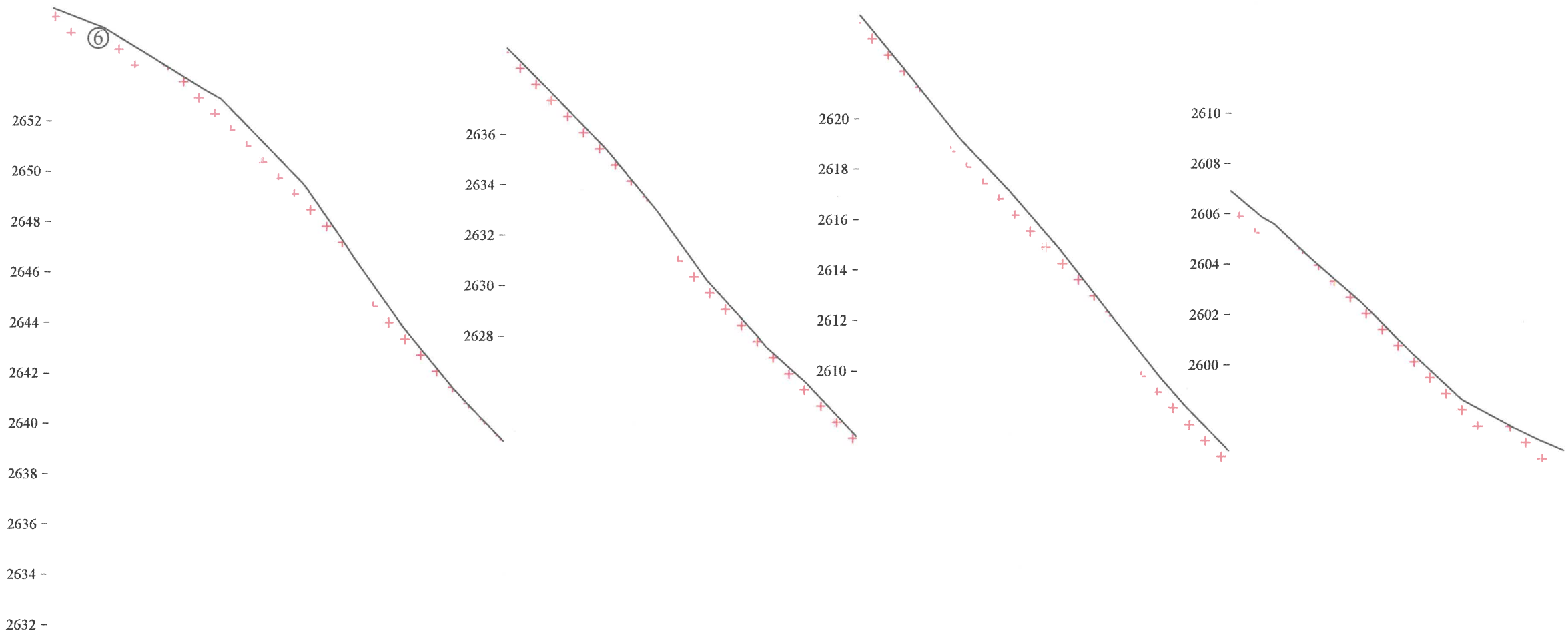
<p>"Талын хөрс" ХХК</p>	Захиалагч	"Гео зураглал" ХХК	Зургийн дугаар	Үе шаг
	Объект	Мөнххайрхан сумын 63.6 км хагуу хучилттай авто зам	87	А/З
	Захирал	<i>[Signature]</i> Б.Баатарцогт	Зургийн нэр	Масштаб
	Хянасан	<i>[Signature]</i> Н.Баттөгс	Инженер-геологийн зүсэлт	Б1:200
	Гүйцэтгэсэн	<i>[Signature]</i> Б.Оюу		Х1:2000



М 1:2000 - хэвтээ
 М 1:200 - босоо
 М 1:200 - хөрсний босоо

Төслийн өгөгдөл	Цооногийн дугаар	
	Тэнхлэгийн түвшин, м	Газрын түвшин, м
Бодит өгөгдөл	2697.375	2696.676
	2696.639	2696.075
Пикетаж, м	2696.220	2695.902
	2695.124	2695.092
Пикет Планы элементүүд Километрийн заалт	2694.087	2693.535
	2693.108	2692.082
L - 91.2 A - 269°05'01"	2692.641	2691.767
	2692.181	2691.358
K - 145.8 T1 - 73.4 T2 - 73.4 R - 500.0 Y - 16°42'22"	2691.261	2690.591
	2690.341	2689.989
358.43 A - 252°22'39"	2689.493	2689.119
	2688.501	2688.015
L - 42.6 A - 252°22'39"	2687.581	2687.079
	2686.661	2686.256
400.99	2685.741	2685.138
	2685.281	2684.679
K - 133.0 T1 - 67.6 T2 - 67.6 R - 300.0 Y - 25°23'42"	2684.786	2684.422
	2683.830	2683.830
533.96	2682.830	2682.091
	2682.094	2682.094
L - 231.7 A - 226°58'57"	2681.322	2679.462
	2680.322	2679.462
L - 65.65 A - 337°25'30" R - 250.0 Y - 2	2679.917	2678.087
	2678.917	2678.087
K - 100 T1 - 51.2 T2 - 51.2 R - 250.0 Y - 2	2678.266	2677.377
	2677.266	2677.377
L - 65.65 A - 337°25'30" R - 250.0 Y - 2	2677.131	2676.220
	2676.220	2676.220
L - 65.65 A - 337°25'30" R - 250.0 Y - 2	2675.131	2675.187
	2675.187	2675.187
L - 65.65 A - 337°25'30" R - 250.0 Y - 2	2674.621	2673.621
	2673.621	2673.621
L - 65.65 A - 337°25'30" R - 250.0 Y - 2	2673.281	2670.791
	2671.281	2670.791
L - 65.65 A - 337°25'30" R - 250.0 Y - 2	2670.941	2668.339
	2668.941	2668.339
L - 65.65 A - 337°25'30" R - 250.0 Y - 2	2668.601	2665.701
	2666.601	2665.701
L - 65.65 A - 337°25'30" R - 250.0 Y - 2	2666.340	2663.131
	2664.340	2663.131
L - 65.65 A - 337°25'30" R - 250.0 Y - 2	2662.236	2660.859
	2662.236	2660.859
L - 65.65 A - 337°25'30" R - 250.0 Y - 2	2662.290	2659.016
	2660.290	2659.016
L - 65.65 A - 337°25'30" R - 250.0 Y - 2	2660.501	2657.338
	2658.501	2657.338
L - 65.65 A - 337°25'30" R - 250.0 Y - 2	2658.870	2655.624
	2656.870	2655.624
L - 65.65 A - 337°25'30" R - 250.0 Y - 2	2655.396	2654.373
	2655.396	2654.373
L - 65.65 A - 337°25'30" R - 250.0 Y - 2	2655.008	2654.020
	2654.020	2654.020
L - 65.65 A - 337°25'30" R - 250.0 Y - 2	2654.080	2653.328
	2653.328	2653.328
L - 65.65 A - 337°25'30" R - 250.0 Y - 2	2652.921	2652.521
	2652.521	2652.521

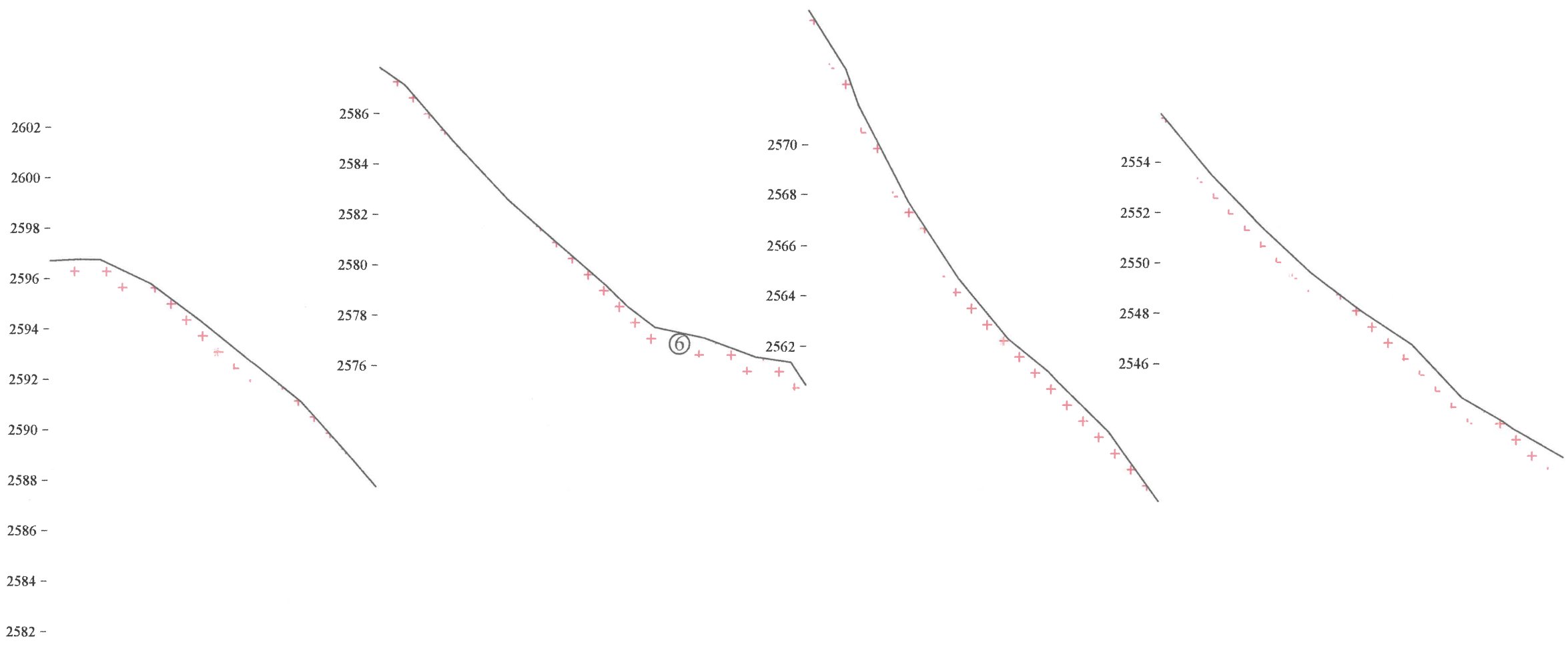
<p>"Талын хөрс" ХХК</p>	Захиалагч	"Гео зураглал" ХХК	Зургийн дугаар	Үе шат
	Объект	Мөнххайрхан сумын 63.6 км хагуу хучилттай авто зам	88	А/З
	Захирал	Б.Баатарцогт	Зургийн нэр	Масштаб
	Хянасан	Н.Баттөгс	Инженер-геологийн зүсэлт	Б1:200
	Гүйцэтгэсэн	Б.Отгонжаргал		Х1:2000



М 1:2000 - хэвтээ
 М 1:200 - босоо
 М 1:200 - хөрсний босоо

Төслийн өгөгдөл	Цооногийн дугаар	
	Тэнхлэгийн түвшин, м	Газрын түвшин, м
Болит өгөгдөл	800.00	2652.521
	820.00	2651.744
Пикетаж, м	840.00	2650.424
	860.00	2649.327
Пикет Планы элементүүд Километрийн заалт	866.58	2648.391
	880.00	2647.252
L - 48.9 A - 203°51'02" R - 400.0 Y - 7°05'15"	900.00	2645.552
	915.44	2643.382
L - 119.1 A - 210°56'17"	920.00	2642.708
	940.00	2639.953
L - 119.1 A - 210°56'17"	960.00	2637.550
	964.92	2637.005
L - 119.1 A - 210°56'17"	980.00	2635.448
	000.00	2633.474
L - 119.1 A - 210°56'17"	020.00	2631.435
	040.00	2629.046
L - 119.1 A - 210°56'17"	060.00	2626.291
	080.00	2624.141
L - 119.1 A - 210°56'17"	084.05	2623.653
	100.00	2622.234
L - 119.1 A - 210°56'17"	120.00	2620.134
	140.00	2617.739
L - 119.1 A - 210°56'17"	160.00	2615.270
	180.00	2613.166
L - 119.1 A - 210°56'17"	200.00	2610.896
	220.00	2608.368
L - 119.1 A - 210°56'17"	240.00	2605.856
	250.00	2604.718
L - 119.1 A - 210°56'17"	260.00	2603.694
	267.45	2602.933
L - 119.1 A - 210°56'17"	280.00	2601.910
	285.08	2601.624
L - 119.1 A - 210°56'17"	300.00	2600.228
	320.00	2598.512
L - 119.1 A - 210°56'17"	340.00	2596.534
	360.00	2594.690
L - 119.1 A - 210°56'17"	373.73	2593.959
	380.00	2593.621
L - 119.1 A - 210°56'17"	390.00	2593.146
	400.00	2592.712

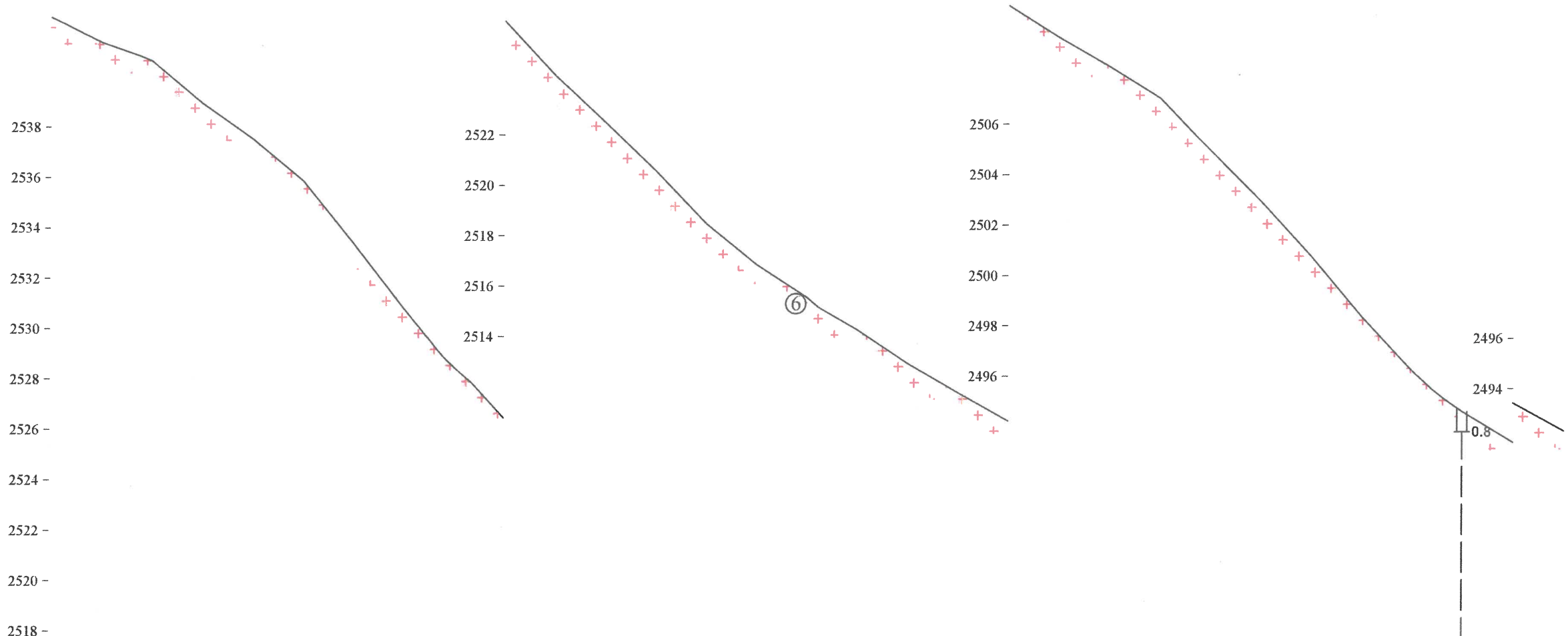
<p>"Талын хөрс" ХХК</p>	Захиалагч	"Гео зураглал" ХХК	Зургийн дугаар	Үе шат
	Объект	Мөнххайрхан сумын 63.6 км хатуу хучилттай авто зам	89	A/3
	Захирал	Б.Баатарцогт	Зургийн нэр	Масштаб
	Хянасан	Н.Багтөгс	Инженер-геологийн зүсэлт	B1:200
	Гүйцэтгэсэн	Б.Оюу		X1:2000



М 1:2000 - хэвтээ
 М 1:200 - босоо
 М 1:200 - хөрсний босоо

Төслийн өгөгдөл	Цооногийн дугаар	
	Тэнхлэгийн түвшин, м	Газрын түвшин, м
Бодит өгөгдөл	400.00	2592.712
	411.99	2592.783
Пикетаж, м	420.00	2592.778
	440.00	2591.836
Пикет Планы элементүүд Километрийн заалт	460.00	2590.366
	480.00	2588.762
L - 38.4 A - 268°17'49" T1 - 36.4 T2 - 36.4 R - 100.0 Y - 39°57'28"	500.00	2587.178
	520.00	2584.983
L - 99.2 A - 228°20'21"	530.00	2583.839
	540.00	2583.146
L - 81.92 A - 246°46'23" T1 - 24.3 T2 - 24.3 R - 150.0 Y - 18°26'02"	560.00	2580.874
	580.00	2578.753
L - 31.0 A - 246°46'23" T1 - 24.3 T2 - 24.3 R - 100.0 Y - 19°19'14"	600.00	2576.987
	620.00	2575.277
L - 60.3 A - 192°27'08" T1 - 42.9 T2 - 42.9 R - 100.0 Y - 46°24'15"	629.18	2574.395
	640.00	2573.600
L - 33.7 A - 192°27'08" T1 - 42.9 T2 - 42.9 R - 100.0 Y - 46°24'15"	660.00	2573.181
	680.00	2572.439
L - 21.0 A - 192°27'08" T1 - 42.9 T2 - 42.9 R - 100.0 Y - 46°24'15"	693.92	2572.244
	700.00	2571.338
L - 77.9 A - 273°51'24"	714.92	2568.996
	720.00	2567.574
L - 81.0 A - 273°51'24"	740.00	2563.745
	760.00	2560.737
L - 67.5 A - 337°25'30"	780.00	2558.344
	795.91	2557.061
L - 102.0 A - 337°25'30"	800.00	2556.634
	820.00	2554.691
L - 77.9 A - 273°51'24"	840.00	2551.924
	860.00	2549.509
L - 87.5 A - 337°25'30"	873.76	2548.116
	880.00	2547.463
L - 102.0 A - 337°25'30"	900.00	2545.629
	920.00	2544.143
L - 87.5 A - 337°25'30"	940.00	2542.823
	960.00	2540.718
L - 67.5 A - 337°25'30"	975.74	2539.812
	980.00	2539.528
L - 67.5 A - 337°25'30"	000.00	2538.378
	000.00	2539.271

<p>"Талын хөрс" ХХК</p>	Захиалагч	"Гео зураглал" ХХК	Зургийн дугаар	Үе шат
	Объект	Мөнххайрхан сумын 63.6 км хатуу хучилттай авто зам	90	А/З
	Захирал	Б.Баатарцогт	Зургийн нэр	Масштаб
	Хянасан	Н.Багтөгс	Инженер-геологийн зүсэлт	Б1:200 Х1:2000
	Гүйцэтгэсэн	Б.Оюу		



М 1:2000 - хэвтээ
 М 1:200 - босоо
 М 1:200 - хөрсний босоо

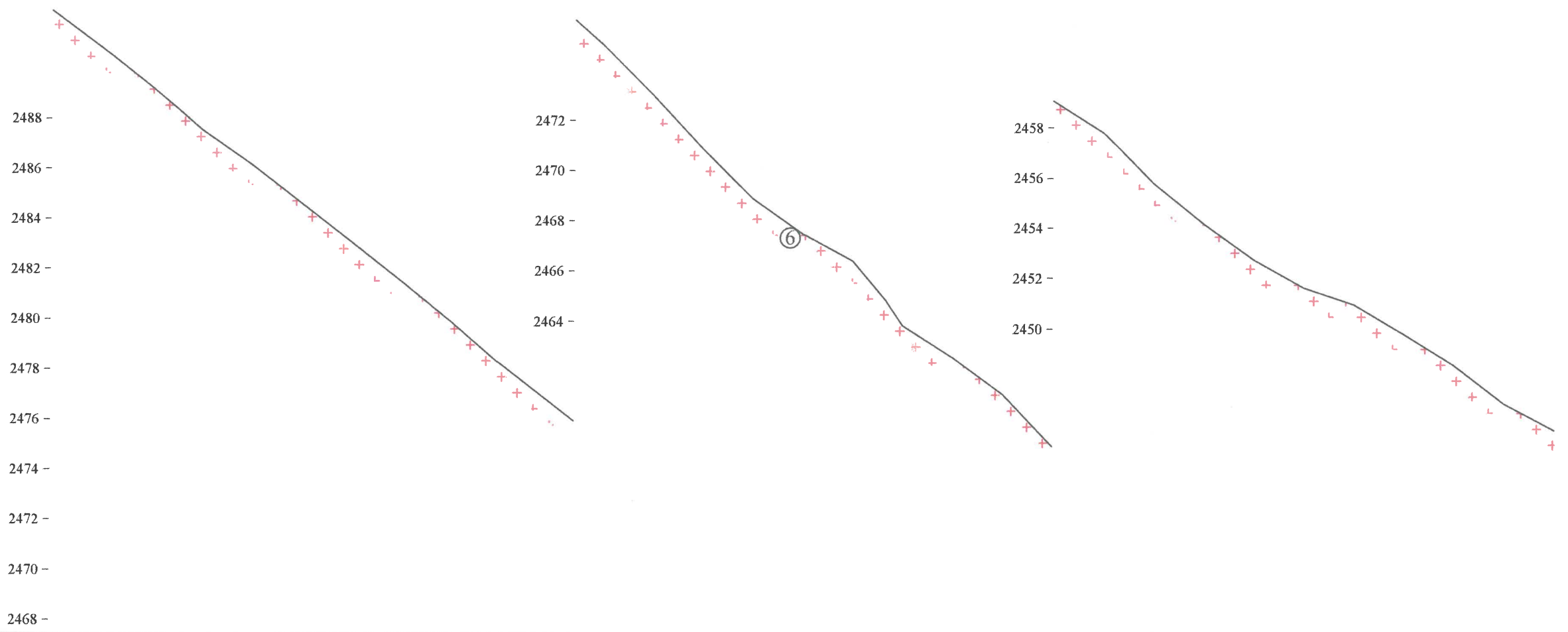
Төслийн өгөгдөл	Цооногийн дугаар		Тэнхлэгийн түвшин, м
	Бодит өгөгдөл	Газрын түвшин, м	
	000.00	2538.378	2539.271
	020.00	2537.391	2537.931
	034.51	2536.893	2536.921
	040.00	2536.664	2536.519
	060.00	2534.993	2534.964
	080.00	2533.570	2533.266
	100.00	2531.923	2531.424
	120.00	2529.471	2529.439
	140.00	2526.883	2527.311
	155.91	2524.951	2525.569
	160.00	2524.582	2525.111
	167.39	2523.916	2524.299
	180.00	2522.535	2522.911
	200.00	2520.369	2520.776
	220.00	2518.503	2518.771
	240.00	2516.617	2516.896
	260.00	2514.506	2515.151
	280.00	2512.901	2513.536
	300.00	2511.607	2512.051
	304.75	2511.217	2511.717
	320.00	2510.332	2510.696
	340.00	2508.994	2509.471
	360.00	2507.833	2508.311
	380.00	2506.727	2507.151
	400.00	2505.463	2505.928
	420.00	2504.317	2504.578
	440.00	2503.058	2503.101
	453.96	2501.603	2501.995
	460.00	2500.992	2501.498
	480.00	2498.987	2499.768
	500.00	2496.803	2497.911
	520.00	2494.435	2496.023
	540.00	2492.292	2494.198
	548.17	2491.538	2493.470
	552.82	2491.170	2493.062
	560.00	2490.651	2492.436
	580.00	2489.443	2490.738
	600.00	2488.332	2489.103

Ц-66

Пикет
 Планы элементүүд
 Километрийн заалт



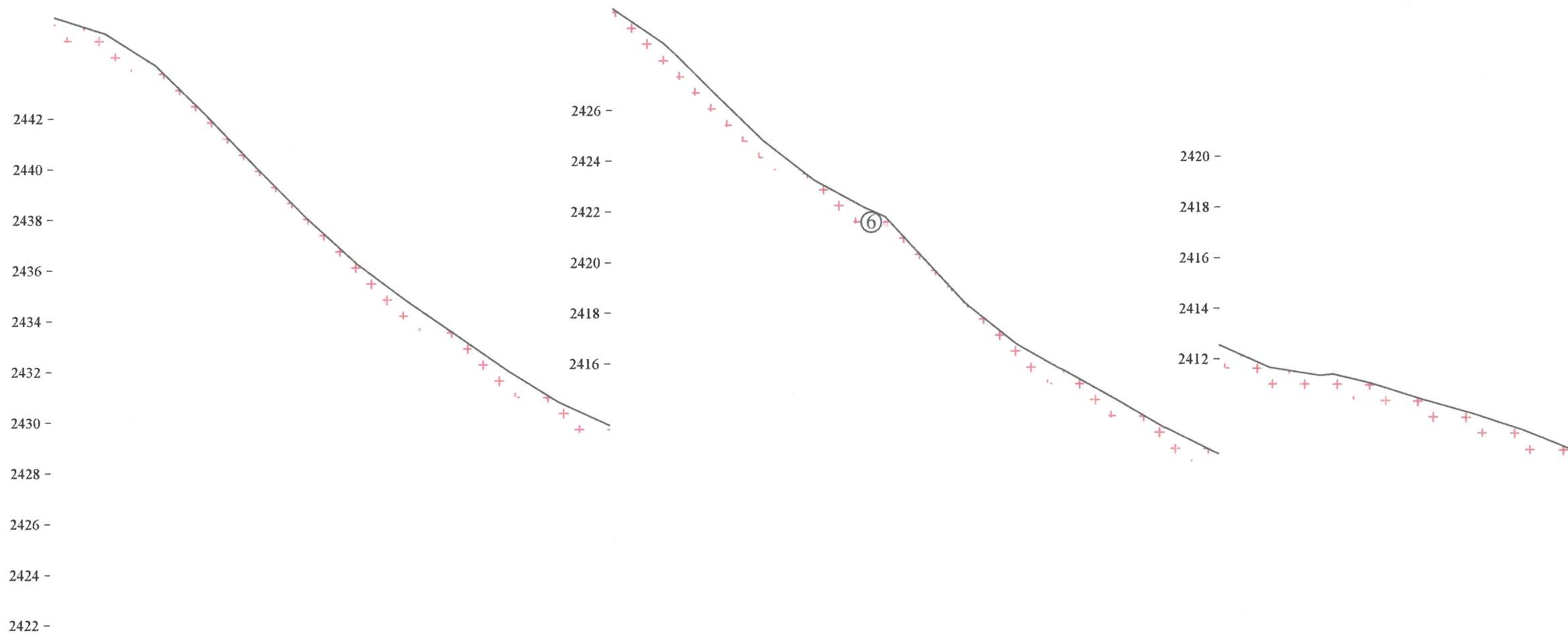
<p>"Талын хөрс" ХХК</p>	Захиалагч	"Гео зураглал" ХХК	Зургийн дугаар	Үе шаг
	Объект	Мөнххайрхан сумын 63.6 км хагуу хучилттай авто зам	91	A/3
	Захирал	Б.Баатарцогт	Зургийн нэр	Масштаб
	Хянасан	Н.Баттөгс	Инженер-геологийн зүсэлт	B1:200
	Гүйцэтгэсэн	Б.Отгонжаргал		X1:2000



М 1:2000 - хэвтээ
 М 1:200 - босоо
 М 1:200 - хөрсний босоо

Төслийн өгөгдөл	Цооногийн дугаар	
	Тэнхлэгийн түвшин, м	Газрын түвшин, м
Бодит өгөгдөл	2489.103	2488.332
	2487.531	2486.862
	2487.139	2486.481
	2485.991	2485.320
	2485.071	2484.314
	2484.451	2483.621
	2482.911	2482.209
	2481.371	2480.678
	2479.822	2479.145
	2478.255	2477.586
	2476.670	2475.982
	2475.226	2474.430
	2473.446	2472.748
	2472.720	2472.053
	2471.807	2471.061
	2470.150	2469.065
	2468.475	2466.930
	2466.782	2464.945
	2465.071	2463.540
	2463.351	2462.482
	2462.241	2460.936
	2461.631	2459.902
	2459.937	2458.618
	2458.296	2457.173
	2456.707	2455.097
	2455.171	2453.837
	2454.702	2453.230
	2453.687	2451.817
	2452.257	2450.211
	2450.877	2448.788
	2449.551	2447.682
	2448.251	2447.020
	2446.951	2445.850
	2445.636	2444.625
	2444.291	2443.074
	2442.916	2442.014
		Пикетаж, м
		600.00
		620.00
		625.09
		640.00
		651.95
		660.00
		680.00
		700.00
		720.00
		740.00
		760.00
		778.02
		800.00
		808.88
		820.00
		840.00
		860.00
		880.00
		900.00
		920.00
		932.91
		940.00
		960.00
		980.00
		000.00
		020.00
		026.24
		040.00
		059.99
		080.00
		100.00
		120.00
		140.00
		160.00
		180.00
		200.00
		Пикет Планы элементүүд Километрийн заалт
		К - 72.3 Т1 - 36.9 Т2 - 36.9 R - 150.0 Y - 27°56'25"
		L - 26.9 А - 318°47'57"
		К - 126.1 Т1 - 64.4 Т2 - 64.4 R - 250.0 Y - 28°53'43"
		L - 30.9 А - 289°54'14"
		К - 92.4 Т1 - 46.7 Т2 - 46.7 R - 250.0 Y - 21°10'17"
		L - 31.6 А - 268°43'57"
		К - 93.3 Т1 - 46.8 Т2 - 46.8 R - 600.0 Y - 8°54'44"
		L - 33.7 А - 259°49'13"
		К - 156.4 Т1 - 80.9 Т2 - 80.9 R - 250.0 Y - 35°51'17"

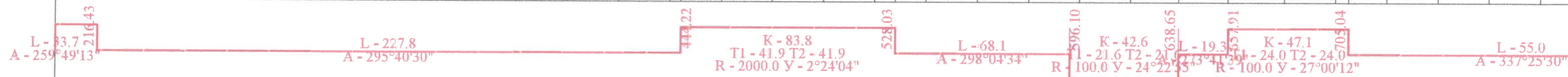
 "Талын хөрс" ХХК	Захиалагч	"Гео зураглал" ХХК	Зургийн дугаар	Үе шаг
	Объект	Мөнххайрхан сумын 63.6 км хатуу хучилттай авто зам	92	А/З
	Захирал	Б.Баатарцогт	Зургийн нэр	Масштаб
	Хянасан	Н.Баттөгс	Инженер-геологийн зүсэлт	Б1:200 Х1:2000
	Гүйцэтгэсэн	Б.Оюу		



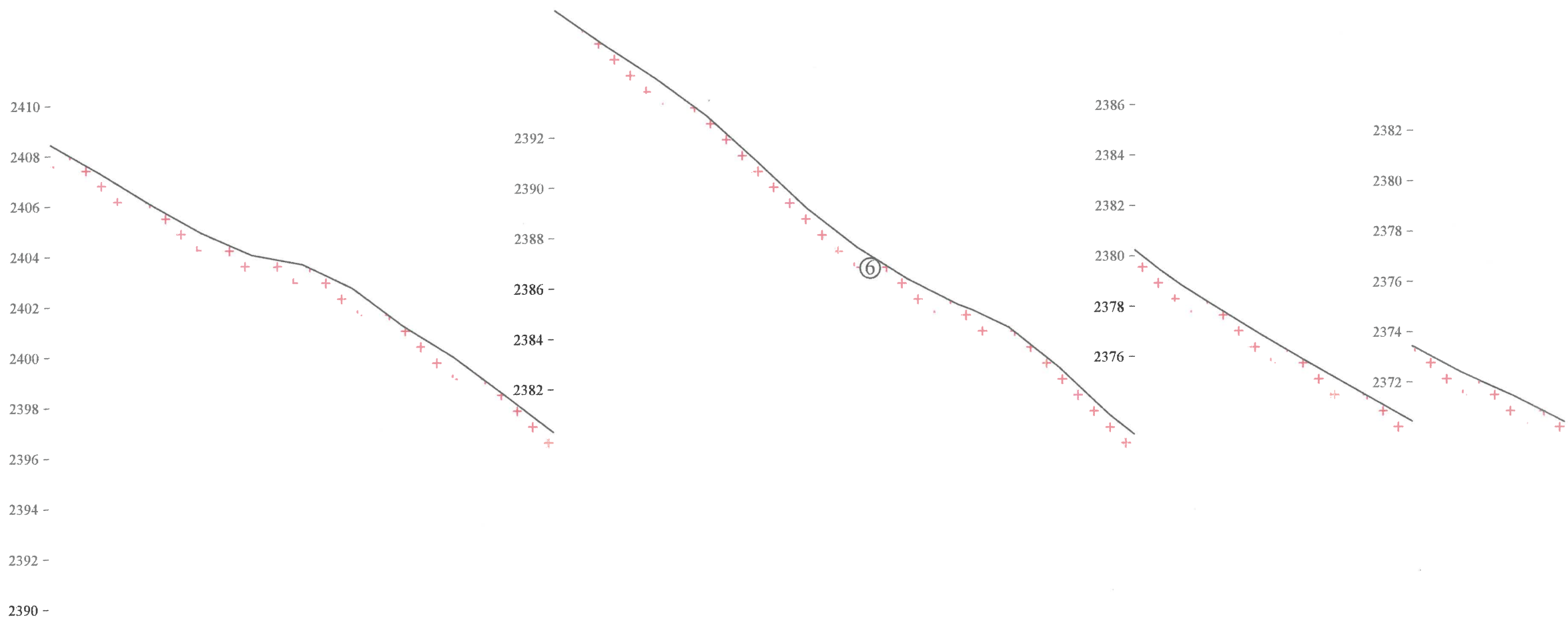
М 1:2000 - хэвтээ
М 1:200 - босоо
М 1:200 - хөрсний босоо

Төслийн өгөгдөл	Цооногийн дугаар	
	Тэнхлэгийн түвшин, м	Газрын түвшин, м
Бодиг өгөгдөл	2442.916	2442.014
	2441.764	2441.501
	2440.076	2440.151
	2438.611	2438.220
	2437.116	2436.137
	2435.591	2434.129
	2434.036	2432.362
	2432.451	2430.896
	2430.851	2429.542
	2429.251	2428.149
	2427.651	2426.932
	2426.051	2426.034
	2424.451	2424.696
	2424.114	2424.309
	2422.851	2422.737
	2421.251	2420.844
	2419.651	2419.297
	2418.051	2418.221
	2417.419	2417.870
	2416.515	2416.584
	2415.106	2414.457
	2413.825	2412.879
	2412.671	2411.790
	2411.645	2410.687
	2410.803	2409.608
	2410.049	2408.664
	2409.331	2407.699
	2408.751	2407.371
	2408.603	2407.440
	2408.149	2407.079
	2407.504	2406.465
	2406.816	2405.911
	2406.084	2405.257
	2405.309	2404.457

Пикет 156.4
Плань элементүүд 80.9
Килметррийн заалт 51'17"




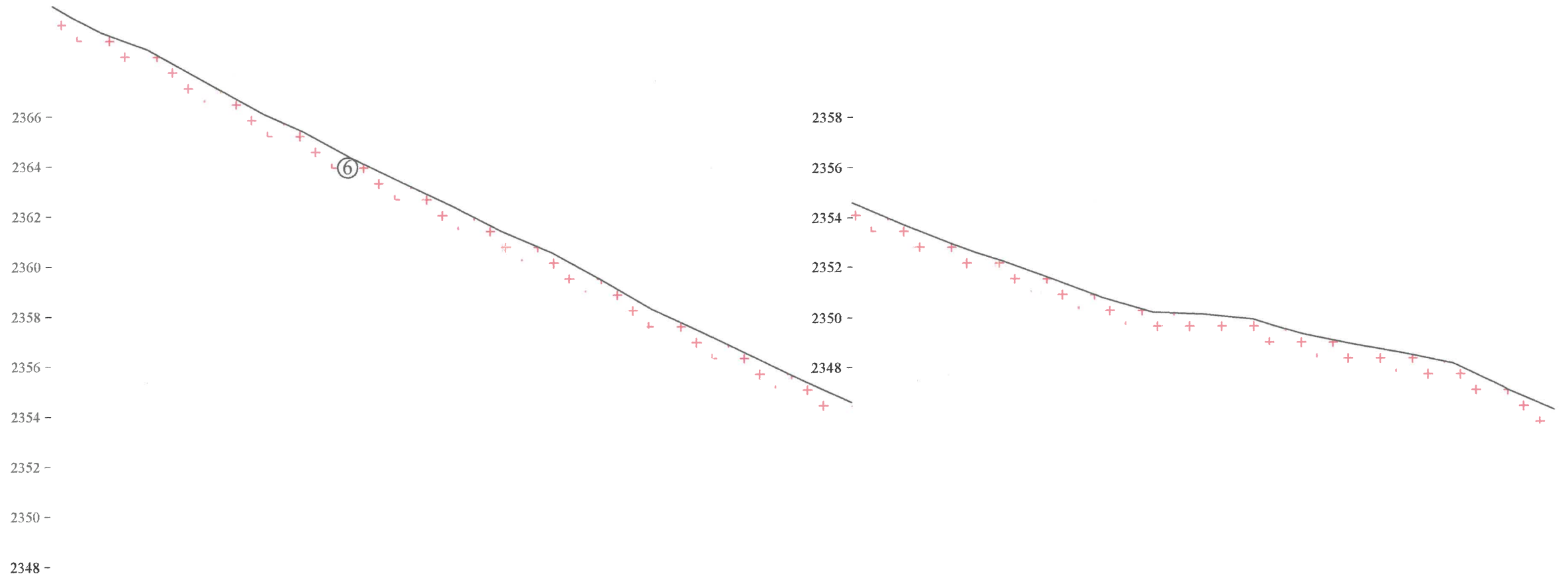
 "Талын хөрс" ХХК	Захиалагч	"Гео зураглал" ХХК	Зургийн дугаар	Үе шаг
	Объект	Мөнххайрхан сумын 63.6 км хатуу хучилттай авто зам	93	A/3
	Захирал	Б.Баатарцогт	Зургийн нэр	Масштаб
	Хянасан	Н.Баттөгс	Инженер-геологийн зүсэлт	B1:200
	Гүйцэтгэсэн	Б.Оюу		X1:2000



М 1:2000 - хэвтээ
 М 1:200 - босоо
 М 1:200 - хөрсний босоо

Төслийн өгөгдөл	Цооногийн дугаар	
	Тэнхлэгийн түвшин, м	Газрын түвшин, м
Бодит өгөгдөл	2405.309	2404.457
	2404.491	2403.306
Пикетаж, м	2403.651	2402.097
	2402.764	2400.989
Пикет Планы элементүүд Километрийн заалт	2401.784	2400.110
	2400.711	2399.747
L - 460.6 A - 300°41'51"	2399.544	2398.796
	2398.284	2397.319
L - 110.8 A - 303°04'07"	2396.931	2396.092
	2395.531	2394.592
K - 82.8 T1 - 41.4 T2 - 41.4 R - 2000.0 Y - 2°22'16"	2394.131	2393.083
	2392.731	2391.681
L - 100.0 A - 303°04'07"	2391.331	2390.382
	2389.931	2388.914
L - 100.0 A - 303°04'07"	2388.531	2387.125
	2387.131	2385.232
L - 100.0 A - 303°04'07"	2385.731	2383.669
	2384.331	2382.424
L - 100.0 A - 303°04'07"	2382.931	2381.414
	2381.536	2381.191
L - 100.0 A - 303°04'07"	2380.131	2380.494
	2378.731	2378.924
L - 100.0 A - 303°04'07"	2377.349	2377.051
	2376.779	2375.453
L - 100.0 A - 303°04'07"	2376.003	2374.844
	2374.693	2374.110
L - 100.0 A - 303°04'07"	2373.419	2372.879
	2372.181	2371.711
L - 100.0 A - 303°04'07"	2370.979	2370.566
	2369.861	2369.446
L - 100.0 A - 303°04'07"	2368.683	2368.428
	2367.589	2367.488
L - 100.0 A - 303°04'07"	2366.451	2366.451

 "Талын хөрс" ХХК	Захиалагч	"Гео зураглал" ХХК	Зургийн дугаар	Үе шат
	Объект	Мөнххайрхан сумын 63.6 км хатуу хучилттай авто зам	94	A/3
	Захирал	Б.Баатарцогт	Зургийн нэр	Масштаб
	Хянасан	Н.Баттөгс	Инженер-геологийн зүсэлт	B1:200
	Гүйцэтгэсэн	Б.Отгонжаргал		X1:2000



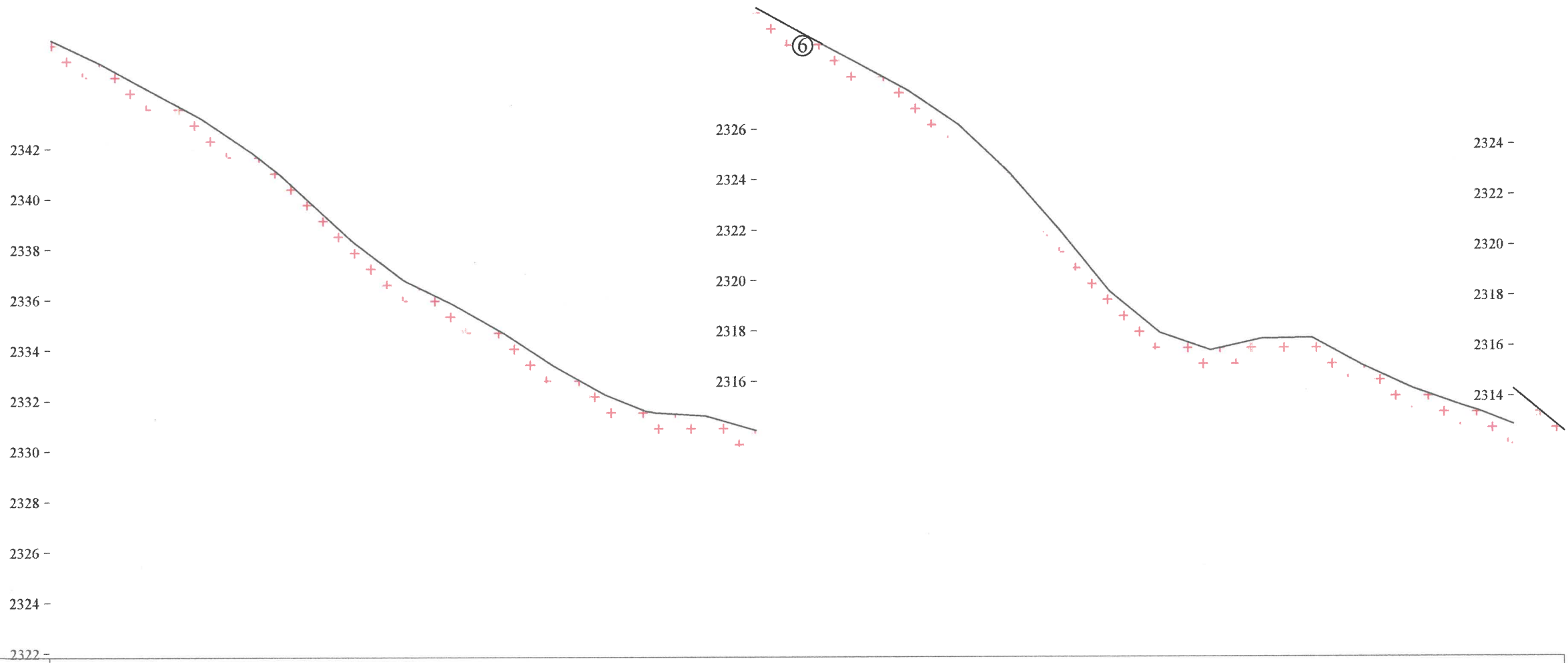
М 1:2000 - хэвтээ
 М 1:200 - босоо
 М 1:200 - хөрсний босоо

Бодит өгөгдөл	Цооногийн дугаар	
	Тэнхлэгийн түвшин, м	Газрын түвшин, м
400.00	2366.451	2367.589
408.07	2365.985	2367.158
420.00	2365.381	2366.531
438.23	2364.709	2365.583
460.00	2363.507	2364.451
480.00	2362.397	2363.411
484.85	2362.137	2363.159
500.00	2361.459	2362.371
520.00	2360.367	2361.331
540.00	2359.414	2360.291
560.00	2358.480	2359.251
580.00	2357.456	2358.211
600.00	2356.597	2357.171
620.00	2355.504	2356.131
640.00	2354.348	2355.091
660.00	2353.410	2354.051
680.00	2352.466	2353.052
700.00	2351.508	2352.135
720.00	2350.602	2351.300
740.00	2349.740	2350.547
760.00	2348.954	2349.876
768.95	2348.624	2349.602
780.00	2348.271	2349.287
800.00	2347.556	2348.780
820.00	2346.807	2348.355
840.00	2346.227	2348.012
860.00	2346.145	2347.751
880.00	2345.944	2347.473
888.36	2345.682	2347.323
900.00	2345.352	2347.079
920.00	2344.938	2346.569
940.00	2344.585	2345.943
960.00	2344.183	2345.201
980.00	2343.243	2344.343
000.00	2342.334	2343.369

Пикет	Километрийн заалт	Түвшин, м
400.00	0.000	2366.451
408.07	0.078	2365.985
420.00	0.198	2365.381
438.23	0.378	2364.709
460.00	0.598	2363.507
480.00	0.818	2362.397
484.85	0.853	2362.137
500.00	1.000	2361.459
520.00	1.200	2360.367
540.00	1.400	2359.414
560.00	1.600	2358.480
580.00	1.800	2357.456
600.00	2.000	2356.597
620.00	2.200	2355.504
640.00	2.400	2354.348
660.00	2.600	2353.410
680.00	2.800	2352.466
700.00	3.000	2351.508
720.00	3.200	2350.602
740.00	3.400	2349.740
760.00	3.600	2348.954
768.95	3.6895	2348.624
780.00	3.800	2348.271
800.00	4.000	2347.556
820.00	4.200	2346.807
840.00	4.400	2346.227
860.00	4.600	2346.145
880.00	4.800	2345.944
888.36	4.8836	2345.682
900.00	5.000	2345.352
920.00	5.200	2344.938
940.00	5.400	2344.585
960.00	5.600	2344.183
980.00	5.800	2343.243
000.00	6.000	2342.334



Захиалагч	"Гео зураглал" ХХК	Зургийн дугаар	Үе шат
Объект	Мөнххайрхан сумын 63.6 км хагуу хүчилтгай авто зам	95	А/З
Захирал	Б.Баатарцогт	Зургийн нэр	Масштаб
Хянасан	Н.Баттөгс	Инженер-геологийн зүсэлт	Б1:200 Х1:2000
Гүйцэтгэсэн	Б.Отгонжаргал		



М 1:2000 - хэвтээ
 М 1:200 - босоо
 М 1:200 - хөрсний босоо

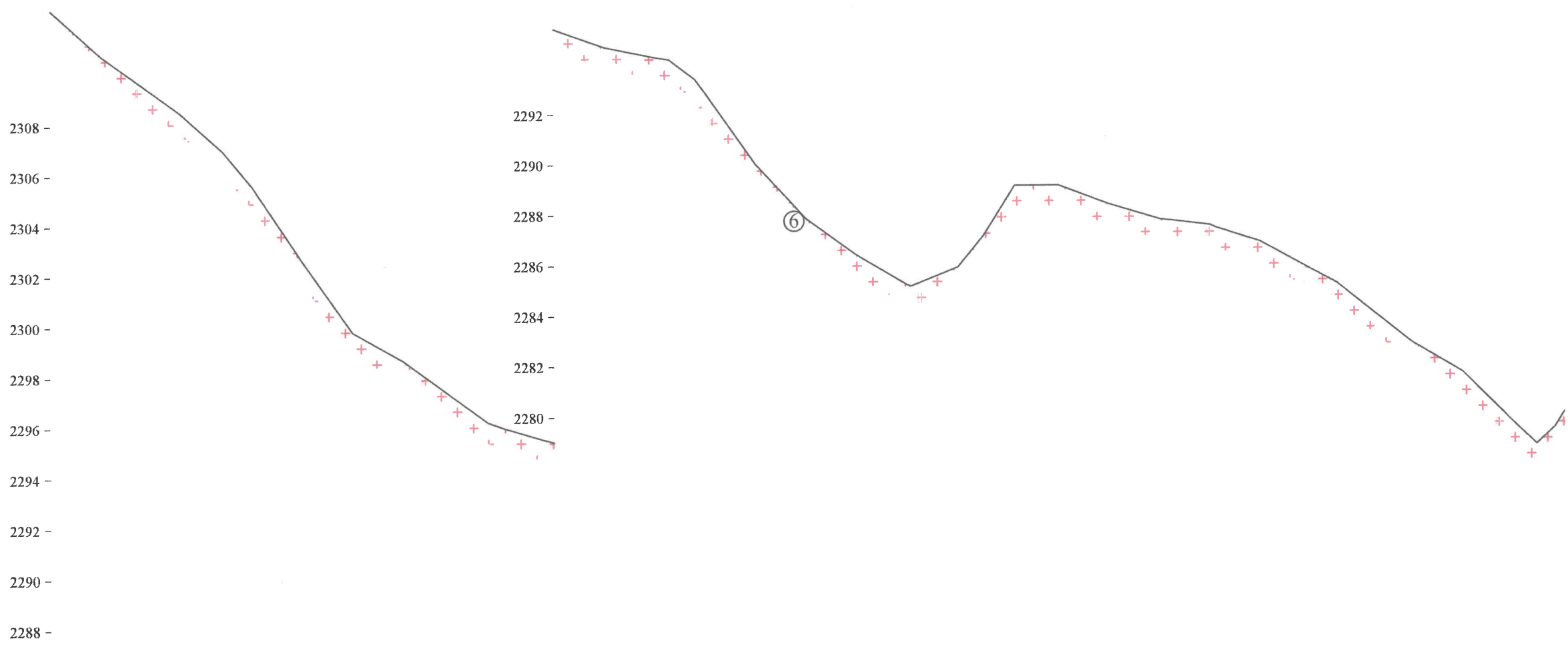
Төслийн өгөгдөл	Цооногийн дугаар	
	Тэнхлэгийн түвшин, м	Газрын түвшин, м
Бодит өгөгдөл	2343.369	2342.334
	2342.279	2341.382
	2341.073	2340.297
	2339.751	2339.205
	2338.371	2337.858
	2337.616	2337.012
	2336.991	2336.164
	2335.611	2334.318
	2334.231	2332.809
	2332.851	2331.829
	2331.541	2330.689
	2330.371	2329.366
	2329.341	2328.239
	2328.613	2327.598
	2327.701	2327.393
	2327.091	2326.815
	2326.426	2325.716
	2325.511	2324.653
	2324.346	2323.563
	2322.931	2322.188
	2321.266	2320.293
	2319.351	2318.023
	2317.519	2315.554
	2316.101	2313.921
	2315.099	2313.225
	2314.511	2313.673
	2314.040	2313.715
	2313.387	2312.636
	2312.552	2311.711
	2311.535	2311.014
	2311.147	2310.799
	2310.336	2310.279
	2308.955	2308.614

Пикет
 Планы элементүүд
 Километрийн заалт

57 L - 93.3 K - 109.3 T1 - 56.1 T2 - 56.1 A - 270°10'10" R - 200.0 Y - 31°19'08" 090.94 L - 49.7 A - 301°29'19" 140.67 K - 95.4 T1 - 47.9 T2 - 47.9 R - 500.0 Y - 10°56'11" 236.11 L - 330.7 A - 512°25'30" 555.0 K - 84.8 T1 - 45.1 T2 - 45.1 A - 337°25'30" R - 100.0 Y - 48°55'



Захиалагч	"Гео зураглал" ХХК	Зургийн дугаар	Үе шат
Объект	Мөнххайрхан сумын 63.6 км хатуу хучилттай авто зам	96	A/3
Захирал	Б.Баатарцогт	Зургийн нэр	Масштаб
Хянасан	Н.Баттөгс	Инженер-геологийн зүсэлт	B1:200
Гүйцэтгэсэн	Б.Отгонжаргал		X1:2000

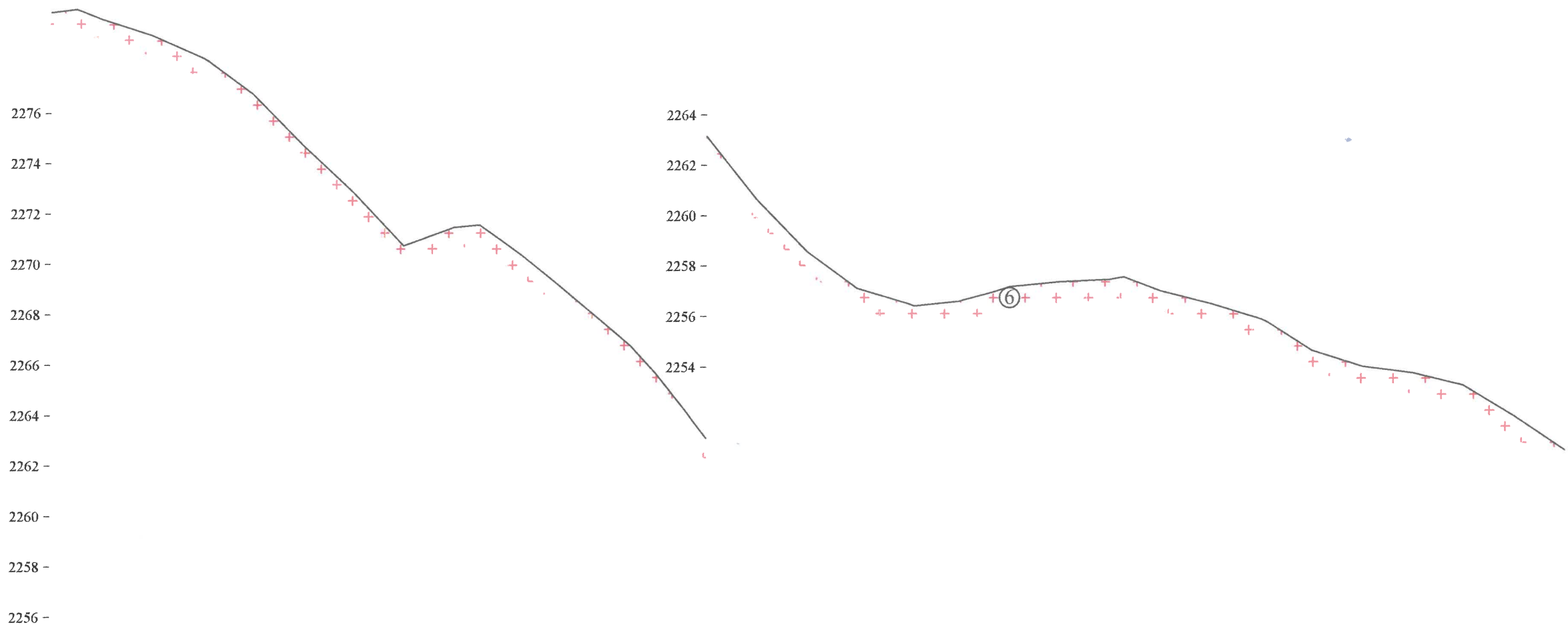


М 1:2000 - хэвтээ
 М 1:200 - босоо
 М 1:200 - хөрсний босоо

Төслийн өгөгдөл	Цооногийн дугаар	
	Тэнхлэгийн түвшин, м	Газрын түвшин, м
Бодит өгөгдөл	2308.955	2308.614
	2307.392	2306.800
Пикетаж, м	2305.647	2305.380
	2304.552	2304.546
Пикет Планы элементүүд Километрийн заалт	2303.720	2303.781
	2302.853	2303.013
L - 40.84.8 A - 151°54'30" R - 100.0 Y - 48°34'37"	2301.611	2301.625
	2299.411	2298.632
K - 105.2 T1 - 58.1 T2 - 58.1 R - 100.0 Y - 60°16'36"	2297.363	2295.809
	2295.619	2294.677
L - 21.1 A - 324°07'20" R - 100.0 Y - 29°08'53"	2294.179	2293.218
	2293.372	2292.219
K - 50.9 T1 - 26.0 T2 - 26.0 R - 100.0 Y - 58°35'	2293.043	2291.996
	2292.401	2291.559
K - 85.8 T1 - 43.6 T2 - 43.6 R - 200.0 Y - 24°34'08"	2292.211	2291.423
	2291.356	2290.700
L - 41.1 A - 319°32'43" R - 100.0 Y - 15°12'36"	2290.151	2290.287
	2289.751	2290.213
K - 79.6 T1 - 40.1 T2 - 40.1 R - 300.0 Y - 15°12'36"	2289.952	2289.430
	2288.596	2288.866
L - 134.0 A - 304°20'07" R - 600.0	2286.691	2286.035
	2284.946	2283.862
L - 55.0 A - 337°25'30" R - 100.0	2283.871	2282.407
	2283.466	2281.231
L - 41.1 A - 319°32'43" R - 100.0	2283.731	2281.911
	2284.031	2283.132
L - 58 A - 319°32'43" R - 100.0	2284.294	2284.711
	2284.594	2285.141
L - 58 A - 319°32'43" R - 100.0	2284.294	2284.374
	2283.694	2283.769
L - 58 A - 319°32'43" R - 100.0	2282.794	2282.854
	2281.594	2281.735
L - 55.0 A - 337°25'30" R - 100.0	2280.881	2281.197
	2280.160	2280.405
L - 58 A - 319°32'43" R - 100.0	2278.892	2278.822
	2277.856	2277.627
L - 58 A - 319°32'43" R - 100.0	2277.052	2275.608
	2276.766	2274.751
L - 58 A - 319°32'43" R - 100.0	2276.480	2276.018
	2276.018	2276.018



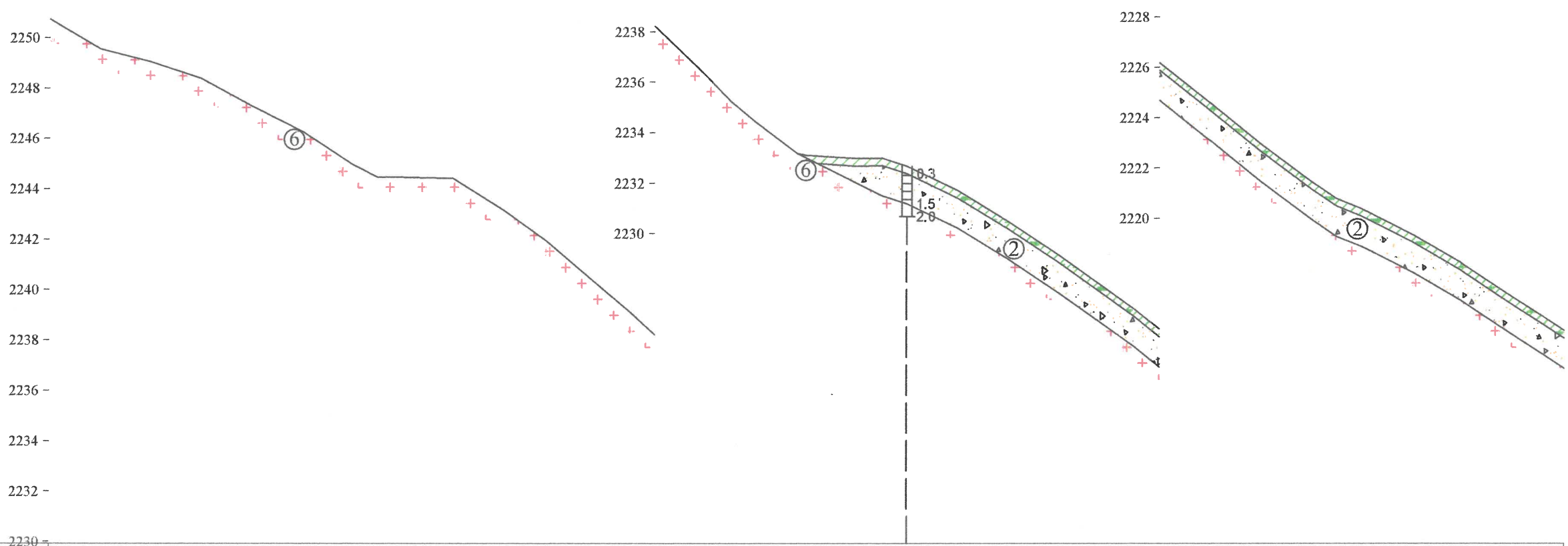
Захиалагч	"Гео зураглал" ХХК	Зургийн дугаар	Үе шат
Объект	Мөнххайрхан сумын 63.6 км хатуу хучилттай авто зам	97	A/3
Захирал	Б.Баатарцогт	Зургийн нэр	Масштаб
Хянасан	Н.Баттөгс	Инженер-геологийн зүсэлт	Б1:200
Гүйцэтгэсэн	Б.Оюу		X1:2000



М 1:2000 - хэвтээ
 М 1:200 - босоо
 М 1:200 - хөрсний босоо

Төслийн өгөгдөл	Цооногийн дугаар	
	Тэнхлэгийн түвшин, м	Газрын түвшин, м
Бодит өгөгдөл	2276.480	2276.018
	2276.281	2276.136
Бодит өгөгдөл	2276.111	2275.750
	2275.584	2275.109
Бодит өгөгдөл	2274.681	2274.240
	2273.404	2272.798
Бодит өгөгдөл	2271.751	2270.746
	2270.098	2268.905
Бодит өгөгдөл	2268.818	2266.786
	2267.911	2267.512
Бодит өгөгдөл	2267.551	2267.606
	2267.129	2266.905
Бодит өгөгдөл	2266.743	2266.394
	2265.916	2265.365
Бодит өгөгдөл	2264.209	2263.686
	2263.171	2262.837
Бодит өгөгдөл	2262.071	2261.738
	2260.806	2260.294
Бодит өгөгдөл	2259.871	2259.166
	2257.871	2256.668
Бодит өгөгдөл	2256.271	2254.589
	2255.071	2253.136
Бодит өгөгдөл	2254.271	2252.546
	2253.871	2252.618
Бодит өгөгдөл	2253.827	2252.995
	2253.871	2253.201
Бодит өгөгдөл	2253.988	2253.401
	2253.938	2253.500
Бодит өгөгдөл	2253.895	2253.591
	2253.721	2253.044
Бодит өгөгдөл	2253.338	2252.538
	2252.788	2251.931
Бодит өгөгдөл	2252.071	2250.694
	2251.264	2250.064
Бодит өгөгдөл	2250.444	2249.808
	2249.611	2249.327
Бодит өгөгдөл	2248.764	2248.106
	2247.904	2246.757
Бодит өгөгдөл	2246.757	2246.757
	2246.757	2246.757
Пикет Планы элементүүд Километрийн заалт	<p>L - 134.0 K - 65.8 A - 304°33'00" T1 - 33.0 T2 - 33.0 R - 600.0 Y - 6°17'13"</p> <p>L - 125.3 A - 298°02'55"</p> <p>L - 135.50 K - 64.2 T1 - 33.2 T2 - 33.2 R - 100.0 Y - 36°46'39"</p> <p>L - 135.44 K - 87.2 T1 - 46.6 T2 - 46.6 R - 100.0 Y - 49°56'00"</p> <p>L - 30.9 K - 52.0 A - 284°53'30" T1 - 26.6 T2 - 26.6 R - 100.0 Y - 29°47'51"</p> <p>L - 56.9 A - 314°41'25"</p> <p>L - 121.3 K - 55.0 T1 - 61.9 T2 - 61.9 R - 250.0 Y - 27°48'29"</p>	

	Захиалагч	"Гео зураглал" ХХК	Зургийн дугаар	Үе шаг
	Объект	Мөнххайрхан сумын 63.6 км хатуу хучилттай авто зам	98	А/З
	Захирал	Б.Баатарцогт	Зургийн нэр	Масштаб
	Хянасан	Н.Баттөгс	Инженер-геологийн зүсэлт	Б1:200
	Гүйцэтгэсэн	Б.Отгонжаргал		X1:2000



М 1:2000 - хэвтээ
 М 1:200 - босоо
 М 1:200 - хөрсний босоо

Төслийн өгөгдөл	Цооногийн дугаар	
	Тэнхлэгийн гүвшин, м	Газрын гүвшин, м
Бодиг өгөгдөл	Пикетаж, м	Ц-67
	800.00	2247.904
	820.00	2245.573
	840.00	2245.067
	860.00	2244.405
	880.00	2243.312
	900.00	2242.298
	920.00	2240.984
	930.00	2240.485
	940.00	2240.473
	960.00	2240.440
	980.00	2239.171
	000.00	2237.696
	020.00	2235.999
	030.00	2235.138
	040.00	2234.224
	060.00	2232.272
	070.00	2231.261
	080.00	2230.425
	100.00	2229.113
	120.00	2228.988
	130.00	2229.007
	140.00	2228.676
	160.00	2227.717
	180.00	2226.474
	200.00	2225.149
	220.00	2223.735
	230.00	2223.006
	240.00	2222.195
	258.29	2220.742
	280.00	2218.978
	300.00	2217.486
	310.00	2216.800
	320.00	2216.396
	340.00	2215.389
	358.67	2214.300
	380.00	2212.878
	390.31	2212.215
	400.00	2211.563

Пикет К - 121.3
 Планы элементүүд - 61.9
 Километрийн заалт 7°48'29"

L - 86.9
 A - 314°11'25"

L - 193.2
 A - 286°52'55"

K - 99.5
 T1 - 50.0 T2 - 50.0
 R - 400.0 Y - 14°15'24"

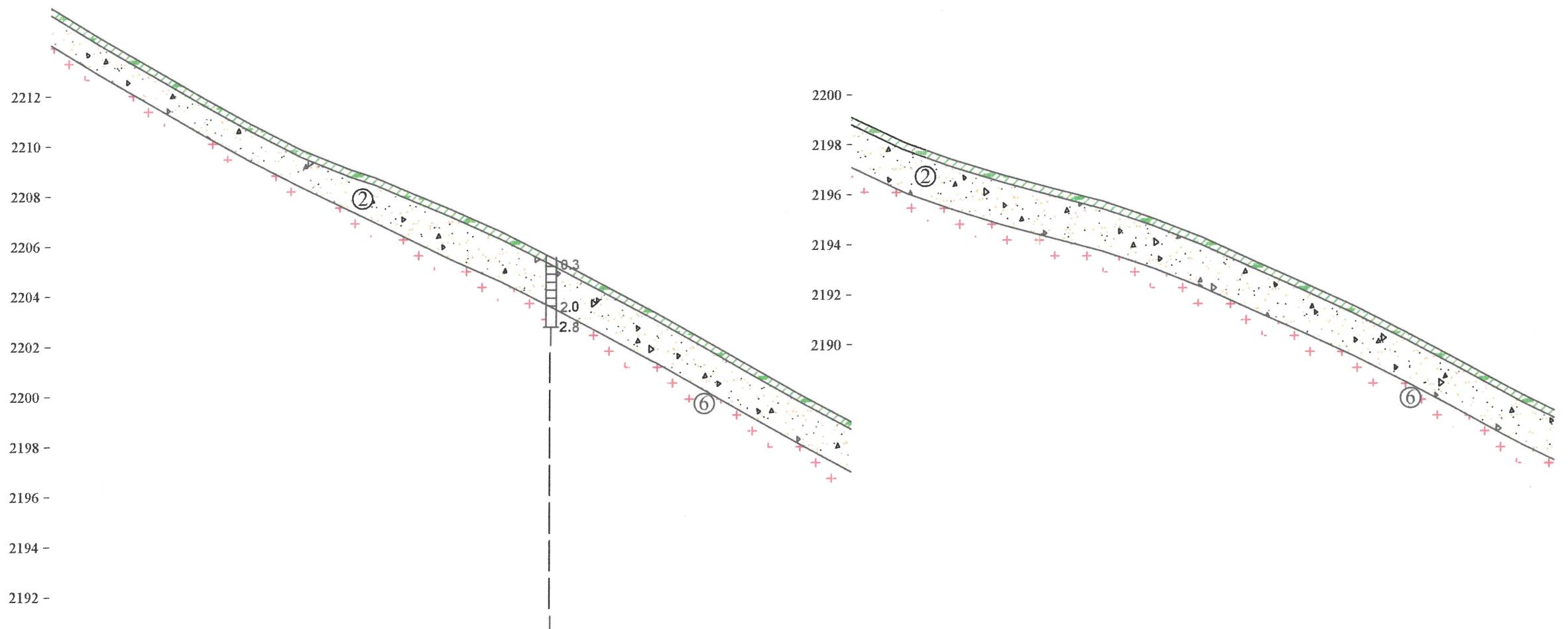
L - 161.8
 A - 272°37'31"

K - 100.4
 T1 - 50.5 T2 - 50.5
 R - 400.0 Y - 14°22'41"

L - 58.67
 A - 325°26'30"



Захиалагч	"Гео зураглал" ХХК	Зургийн дугаар	Үе шат
Объект	Мөнххайрхан сумын 63.6 км хатуу хучилттай авто зам	99	A/3
Захирал	Б.Баатарцогт	Зургийн нэр	Масштаб
Хянасан	Н.Баттөгс	Инженер-геологийн зүсэлт	B1:200
Гүйцэтгэсэн	Б.Отгонжаргал		X1:2000

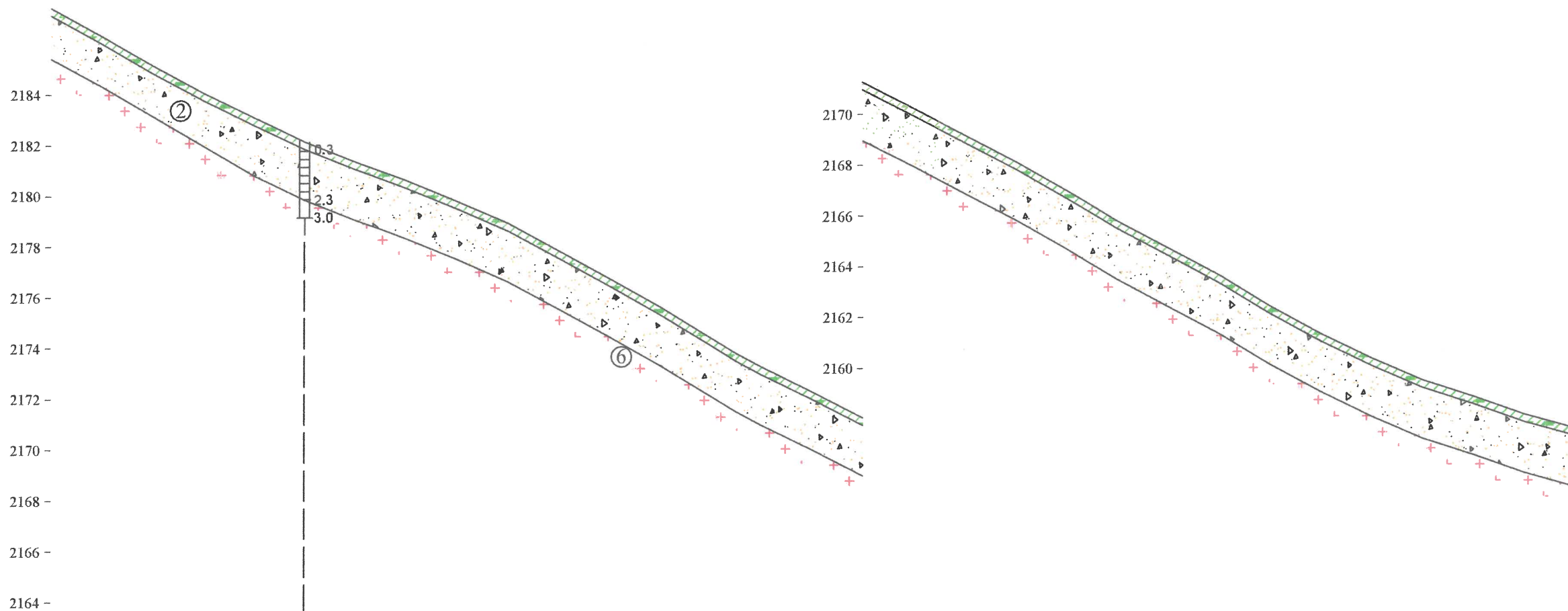


М 1:2000 - хэвтээ
 М 1:200 - босоо
 М 1:200 - хөрсний босоо

Төслийн өгөгдөл	Цооногийн дугаар	
	Тэнхлэгийн түвшин, м	Газрын түвшин, м
Бодит өгөгдөл	Цооногийн дугаар	Ц-68
	Тэнхлэгийн түвшин, м	2212.363
Бодит өгөгдөл	Газрын түвшин, м	2211.563
	Пикетаж, м	400.00
Пикет Планы элементүүд Километрийн заалт	Тэнхлэгийн түвшин, м	2211.563
	Газрын түвшин, м	2210.352
Пикет Планы элементүүд Километрийн заалт	Тэнхлэгийн түвшин, м	2209.939
	Газрын түвшин, м	2208.050
Пикет Планы элементүүд Километрийн заалт	Тэнхлэгийн түвшин, м	2207.739
	Газрын түвшин, м	2206.950
Пикет Планы элементүүд Километрийн заалт	Тэнхлэгийн түвшин, м	2206.723
	Газрын түвшин, м	2205.930
Пикет Планы элементүүд Километрийн заалт	Тэнхлэгийн түвшин, м	2205.763
	Газрын түвшин, м	2205.126
Пикет Планы элементүүд Километрийн заалт	Тэнхлэгийн түвшин, м	2205.339
	Газрын түвшин, м	2204.834
Пикет Планы элементүүд Километрийн заалт	Тэнхлэгийн түвшин, м	2204.859
	Газрын түвшин, м	2204.381
Пикет Планы элементүүд Километрийн заалт	Тэнхлэгийн түвшин, м	2204.011
	Газрын түвшин, м	2203.559
Пикет Планы элементүүд Километрийн заалт	Тэнхлэгийн түвшин, м	2203.161
	Газрын түвшин, м	2202.662
Пикет Планы элементүүд Километрийн заалт	Тэнхлэгийн түвшин, м	2202.251
	Газрын түвшин, м	2201.657
Пикет Планы элементүүд Километрийн заалт	Тэнхлэгийн түвшин, м	2201.281
	Газрын түвшин, м	2200.599
Пикет Планы элементүүд Километрийн заалт	Тэнхлэгийн түвшин, м	2200.251
	Газрын түвшин, м	2199.536
Пикет Планы элементүүд Километрийн заалт	Тэнхлэгийн түвшин, м	2199.161
	Газрын түвшин, м	2198.407
Пикет Планы элементүүд Километрийн заалт	Тэнхлэгийн түвшин, м	2198.011
	Газрын түвшин, м	2197.276
Пикет Планы элементүүд Километрийн заалт	Тэнхлэгийн түвшин, м	2196.883
	Газрын түвшин, м	2196.156
Пикет Планы элементүүд Километрийн заалт	Тэнхлэгийн түвшин, м	2195.858
	Газрын түвшин, м	2195.087
Пикет Планы элементүүд Километрийн заалт	Тэнхлэгийн түвшин, м	2194.936
	Газрын түвшин, м	2194.144
Пикет Планы элементүүд Километрийн заалт	Тэнхлэгийн түвшин, м	2194.118
	Газрын түвшин, м	2193.418
Пикет Планы элементүүд Километрийн заалт	Тэнхлэгийн түвшин, м	2193.403
	Газрын түвшин, м	2192.803
Пикет Планы элементүүд Километрийн заалт	Тэнхлэгийн түвшин, м	2192.791
	Газрын түвшин, м	2192.276
Пикет Планы элементүүд Километрийн заалт	Тэнхлэгийн түвшин, м	2192.189
	Газрын түвшин, м	2191.755
Пикет Планы элементүүд Километрийн заалт	Тэнхлэгийн түвшин, м	2191.504
	Газрын түвшин, м	2191.088
Пикет Планы элементүүд Километрийн заалт	Тэнхлэгийн түвшин, м	2190.736
	Газрын түвшин, м	2190.299
Пикет Планы элементүүд Километрийн заалт	Тэнхлэгийн түвшин, м	2189.884
	Газрын түвшин, м	2189.395
Пикет Планы элементүүд Километрийн заалт	Тэнхлэгийн түвшин, м	2188.949
	Газрын түвшин, м	2188.504
Пикет Планы элементүүд Километрийн заалт	Тэнхлэгийн түвшин, м	2187.931
	Газрын түвшин, м	2187.590
Пикет Планы элементүүд Километрийн заалт	Тэнхлэгийн түвшин, м	2186.871
	Газрын түвшин, м	2186.584
Пикет Планы элементүүд Километрийн заалт	Тэнхлэгийн түвшин, м	2185.811
	Газрын түвшин, м	2185.525
Пикет Планы элементүүд Километрийн заалт	Тэнхлэгийн түвшин, м	2184.751
	Газрын түвшин, м	2184.433
Пикет Планы элементүүд Километрийн заалт	Тэнхлэгийн түвшин, м	2184.344
	Газрын түвшин, м	2184.023
Пикет Планы элементүүд Километрийн заалт	Тэнхлэгийн түвшин, м	2183.706
	Газрын түвшин, м	2183.425



 "Талын хөрс" ХХК	Захиалагч	"Гео зураглал" ХХК	Зургийн дугаар	Үе шаг
	Объект	Мөнххайрхан сумын 63.6 км хатуу хучилттай авто зам	100	А/З
	Захирал	Б.Баатарцогт	Зургийн нэр	Масштаб
	Хянасан	Н.Баттөгс	Инженер-геологийн зүсэлт	Б1:200 Х1:2000
	Гүйцэтгэсэн	Б.Отгонжаргал		



М 1:2000 - хэвтээ
 М 1:200 - босоо
 М 1:200 - хөрсний босоо

Төслийн өгөгдөл	Цооногийн дугаар	
	Тэнхлэгийн түвшин, м	
Бодит өгөгдөл	Газрын түвшин, м	Ц-69
	Пикетаж, м	
	000.00	2183.706
	020.00	2182.332
	040.00	2181.180
	060.00	2180.097
	080.00	2179.122
	087.73	2178.756
	100.00	2178.168
	120.00	2177.373
	130.00	2177.017
	140.00	2176.639
	160.00	2175.833
	180.00	2174.954
	200.00	2173.878
	220.00	2172.776
	240.00	2171.651
	260.00	2170.418
	270.00	2169.806
	280.00	2169.271
	300.00	2168.296
	320.00	2167.279
	340.00	2166.247
	360.00	2165.187
	380.00	2164.141
	400.00	2163.007
	406.15	2162.637
	420.00	2161.799
	440.00	2160.734
	460.00	2159.671
	480.00	2158.455
	500.00	2157.359
	520.00	2156.390
	540.00	2155.529
	560.00	2154.885
	580.00	2154.173
	600.00	2153.621

К1 - 100.0 К - 445.5 К2 - 100.0
 Т1 - 245.6 Т2 - 245.6
 R - 300.0 У - 65°58'47"

Пикет
 Планы элементүүд
 Километрийн заалт

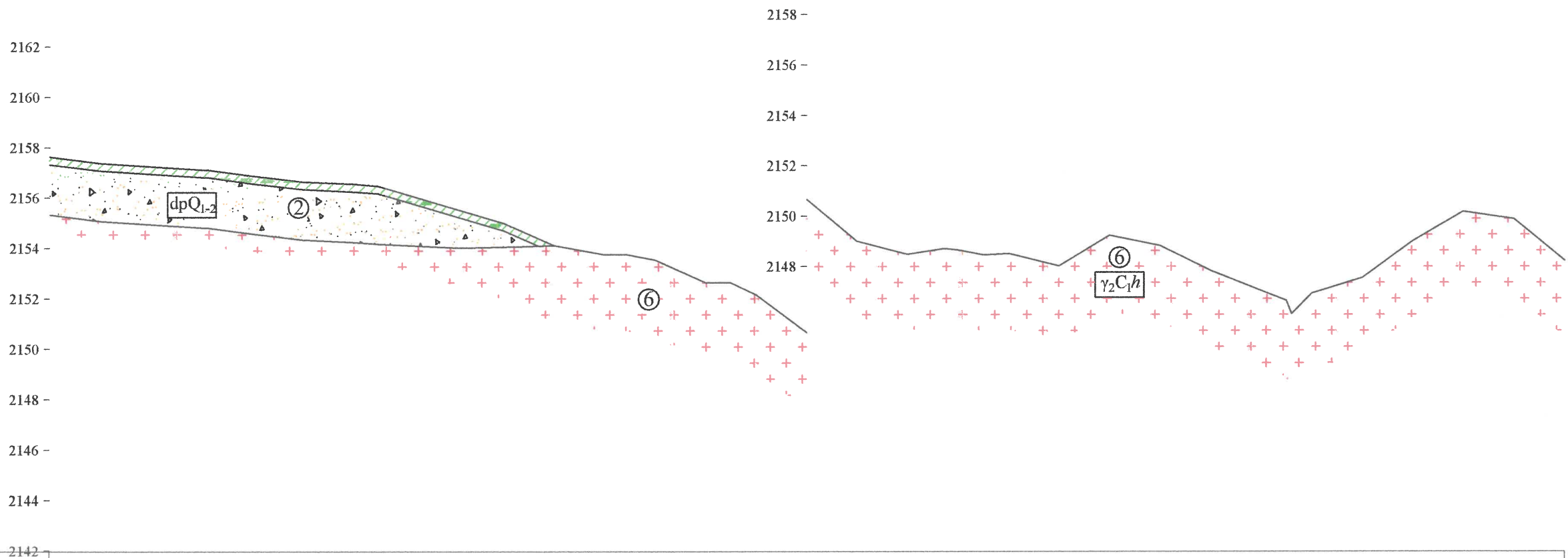
L - 113.0
 A - 278°08'48"

L - 318.4
 A - 344°07'35"

К - 256.9
 Т1 - 129.6 Т2 - 129.6
 R - 800.0 У - 18°24'04"



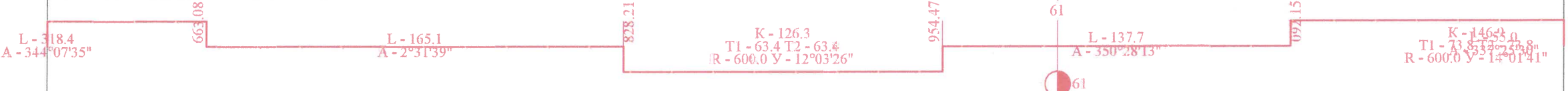
Захиалагч	"Гео зураглал" ХХК	Зургийн дугаар	Үе шат
Объект	Мөнххайрхан сумын 63.6 км хагуу хучилттай авто зам	101	А/З
Захирал	Б.Баатарцогт	Зургийн нэр	Масштаб
Хянасан	Н.Баттөгс	Инженер-геологийн зүсэлт	Б1:200
Гүйцэтгэсэн	Б.Отгонжаргал		Х1:2000



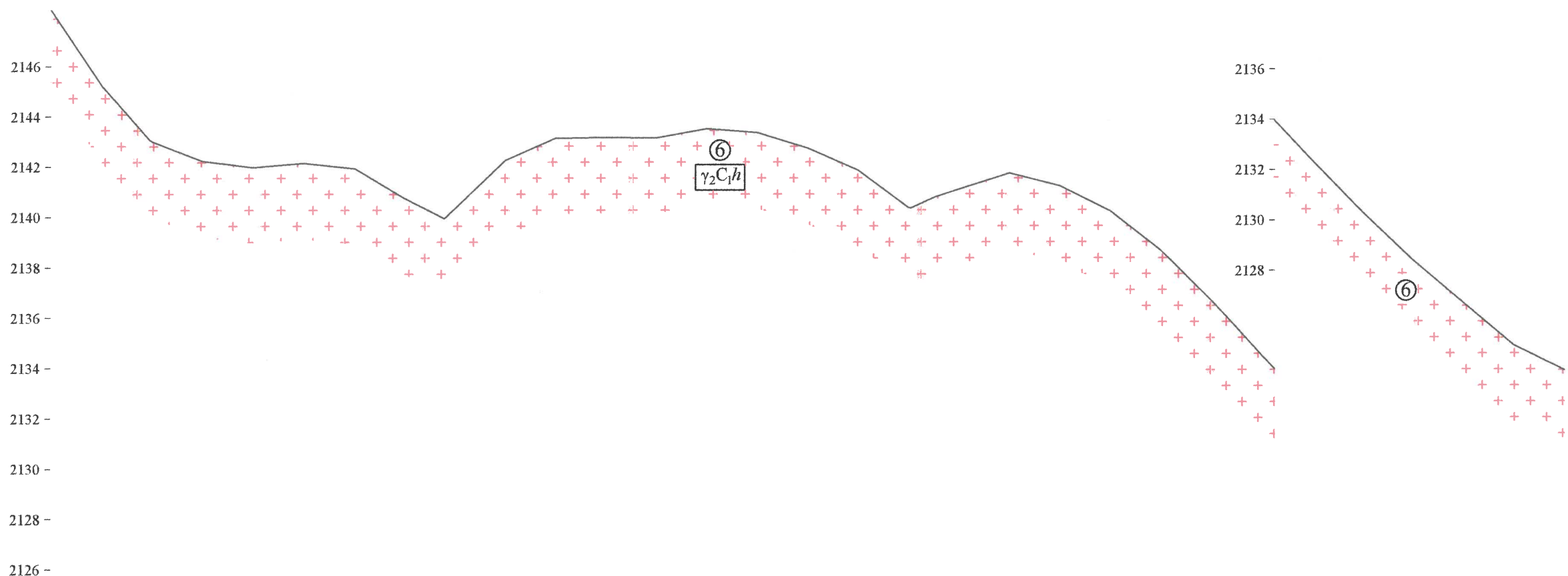
М 1:2000 - хэвтээ
 М 1:200 - босоо
 М 1:200 - хөрсний босоо

Төслийн өгөгдөл	Цооногийн дугаар	
	Тэнхлэгийн түвшин, м	Газрын түвшин, м
Бодит өгөгдөл	Тэнхлэгийн түвшин, м	Газрын түвшин, м
	Пикетаж, м	
	2155.631	2153.621
	2155.211	2153.377
	2154.791	2153.250
	2154.371	2153.123
	2153.951	2152.876
	2153.531	2152.635
	2153.111	2152.547
	2152.901	2152.467
	2152.684	2152.168
	2152.210	2151.578
	2151.681	2150.994
	2151.099	2150.111
	2150.461	2149.746
	2150.184	2149.760
	2149.770	2149.532
	2149.024	2148.631
	2148.631	2148.629
	2148.246	2148.157
	2147.562	2146.659
	2146.994	2145.006
	2146.542	2144.478
	2146.287	2144.717
	2146.206	2144.657
	2146.081	2144.465
	2145.971	2144.517
	2145.751	2144.013
	2145.531	2145.234
	2145.311	2144.829
	2145.066	2143.836
	2144.771	2143.042
	2144.605	2142.650
	2144.426	2142.929
	2144.051	2143.558
	2143.586	2145.003
	2143.091	2146.175
	2142.546	2145.882
	2141.951	2144.240

Пикет 256.9
 Планы элементүүд 29.6
 Километр зааг 4'04"



Захиалагч	"Гео зураглал" ХХК	Зургийн дугаар	Үе шат
Объект	Мөнххайрхан сумын 63.6 км хагуу хучилттай авто зам	102	А/З
Захирал	Б.Баатарцогт	Зургийн нэр	Масштаб
Хянасан	Н.Баттөгс	Инженер-геологийн зүсэлт	Б1:200
Гүйцэтгэсэн	Б.Отгонжаргал		Х1:2000

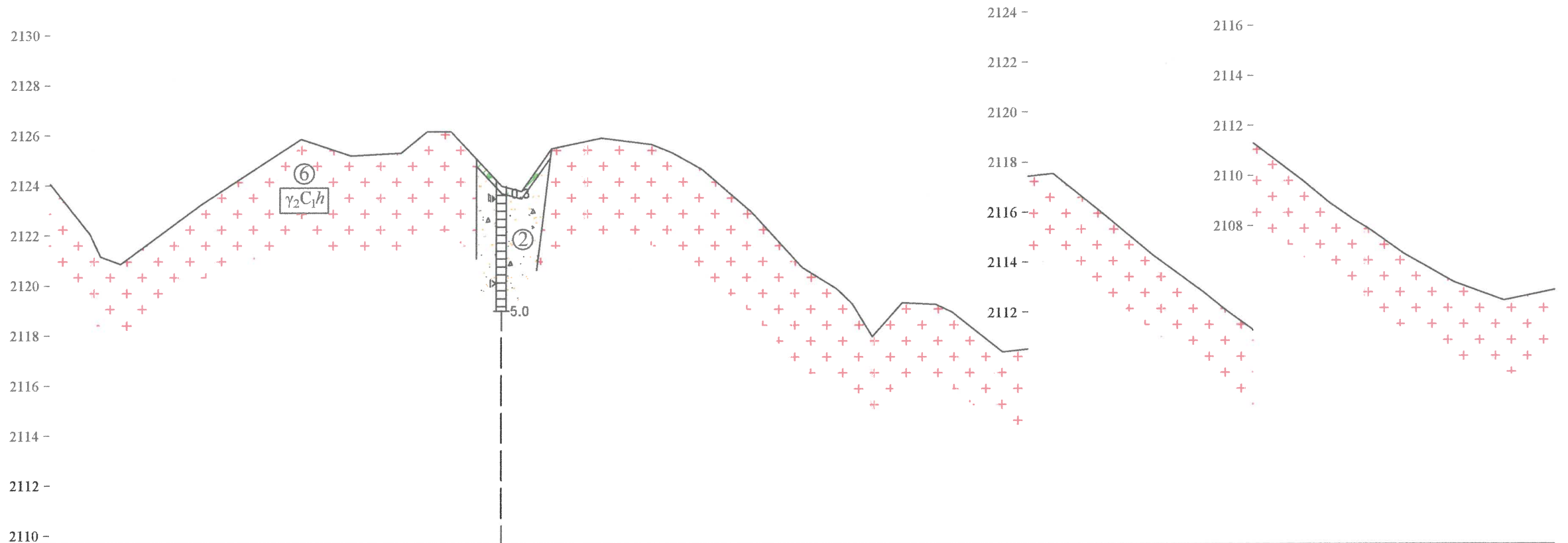


М 1:200 - хэвтээ
 М 1:200 - босоо
 М 1:200 - хөрсний босоо

Төслийн өгөгдөл	Цооногийн дугаар	
	Тэнхлэгийн түвшин, м	Газрын түвшин, м
Бодит өгөгдөл	2141.951	2144.240
	2141.331	2141.235
	2140.740	2139.075
	2140.091	2138.238
	2139.531	2137.991
	2139.091	2138.153
	2138.771	2137.949
	2138.571	2136.769
	2138.497	2135.956
	2138.531	2138.275
	2138.691	2139.143
	2138.971	2139.181
	2139.243	2139.164
	2139.378	2139.526
	2139.376	2139.375
	2139.238	2138.748
	2138.963	2137.868
	2138.551	2136.390
	2138.298	2136.802
	2138.071	2137.115
	2137.591	2137.751
	2136.934	2137.241
	2135.921	2136.240
	2134.554	2134.665
	2132.831	2132.687
	2131.992	2131.753
	2130.931	2130.523
	2130.427	2129.955
	2129.031	2128.399
	2127.131	2126.314
	2125.231	2124.419
	2123.331	2122.736
	2121.689	2121.043
	2120.564	2120.056
	Пикетаж, м	200.00 220.00 239.05 260.00 280.00 300.00 320.00 340.00 356.00 380.00 400.00 420.00 440.00 460.00 480.00 500.00 520.00 540.00 550.54 560.00 580.00 600.00 620.00 640.00 660.00 668.84 680.00 685.30 700.00 720.00 740.00 760.00 780.00 800.00
	Пикет	К - 146.9 L - 137.7 Т1 - 73.8 Т2 - 73.8 R - 200.0 Y - 14°01'41"
	Планы элементүүд	L - 81.8 A - 4°29'54"
	Километрийн заалт	К - 220.1 T1 - 110.2 T2 - 110.2 R - 1600.0 Y - 7°52'57"
		К - 118.3 T1 - 60.9 T2 - 60.9 R - 200.0 Y - 33°53'25"
		К - 130.6 L - 55.0 T1 - 67.7 T2 - 67.7 R - 200.0 Y - 37°24'28"



Захиалагч	"Гео зураглал" ХХК	Зургийн дугаар	Үе шат
Объект	Мөнххайрхан сумын 63.6 км хатуу хучилттай авто зам	103	А/З
Захирал	Б.Баатарцогт	Зургийн нэр	Масштаб
Хянасан	Н.Баттөгс	Инженер-геологийн зүсэлт	Б1:200
Гүйцэтгэсэн	Б.Отгонжаргал		X1:2000

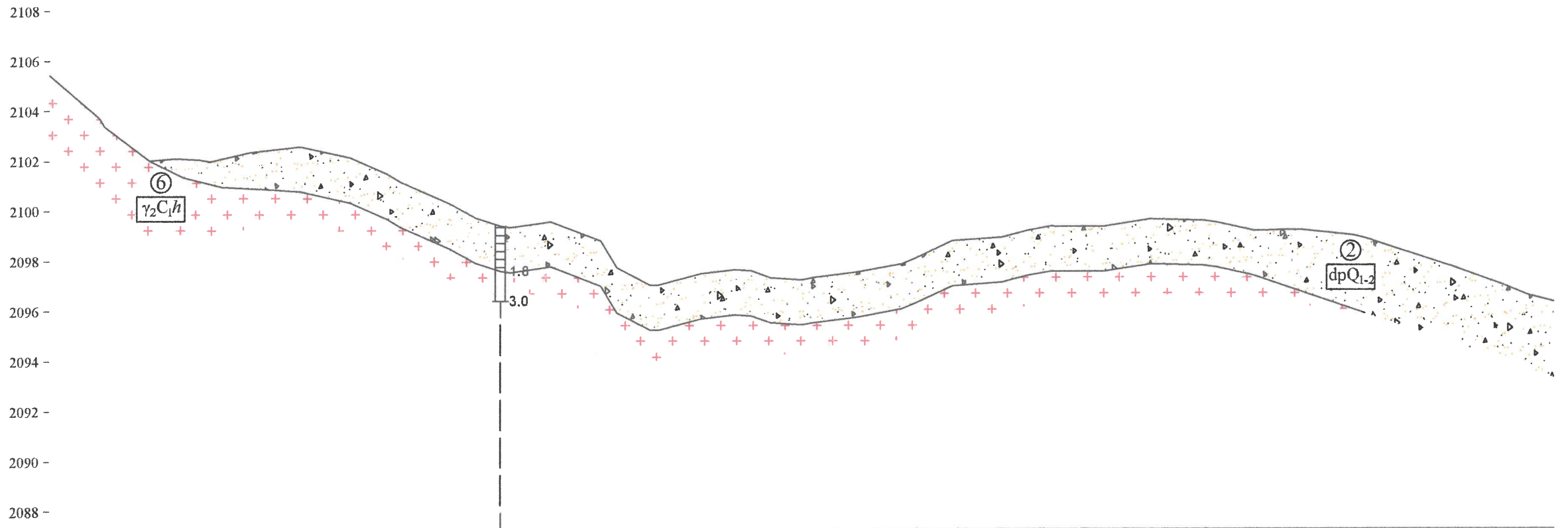


М 1:2000 - хэвтээ
 М 1:200 - босоо
 М 1:200 - хөрсний босоо

Төслийн өгөгдөл	Цооногийн дугаар	
	Тэнхлэгийн түвшин, м	Газрын түвшин, м
Бодит өгөгдөл	Тэнхлэгийн түвшин, м	Газрын түвшин, м
	Пикетаж, м	Пикетаж, м
<p>Ц-70</p>		
	2120.564	2120.056
	2120.032	2118.063
	2119.956	2117.159
	2119.857	2116.863
	2119.864	2117.752
	2119.921	2118.136
	2120.289	2119.237
	2121.231	2120.547
	2122.216	2121.855
	2122.771	2121.200
	2122.896	2121.302
	2122.793	2122.152
	2122.591	2122.163
	2122.071	2119.986
	2121.860	2119.776
	2121.533	2121.474
	2120.958	2121.897
	2120.346	2121.652
	2120.084	2121.313
	2119.698	2120.653
	2119.013	2118.926
	2118.291	2116.721
	2117.779	2115.865
	2117.551	2115.278
	2117.255	2113.966
	2116.811	2115.307
	2116.277	2115.247
	2115.999	2114.935
	2115.044	2113.337
	2113.946	2113.556
	2113.300	2112.695
	2112.704	2111.952
	2111.319	2110.276
	2109.791	2108.818
	2109.085	2108.113
	2108.191	2107.298
	2106.591	2105.793
	2105.791	2104.964
	2105.015	2104.253
	2104.558	2103.869
	2103.610	2102.874
	2102.398	2101.752
	2101.381	2101.020
	2100.558	2100.435




<p>"Талын хөрс" ХХК</p>	Захиалагч	"Гео зураглал" ХХК	Зургийн дугаар	Үе шат
	Объект	Мөнххайрхан сумын 63.6 км хатуу хучилттай авто зам	104	А/З
	Захирал	Б.Баатарцогт	Зургийн нэр	Масштаб
	Хянасан	Н.Баттөгс	Инженер-геологийн зүсэлт	Б1:200
	Гүйцэтгэсэн	Б.Отгонжаргал		X1:2000




М 1:2000 - хэвтээ
 М 1:200 - босоо
 М 1:200 - хөрсний босоо

Төслийн өгөгдөл	Цооногийн дугаар	
	Тэнхлэгийн түвшин, м	Газрын түвшин, м
Бодит өгөгдөл	Цооногийн дугаар	Цооногийн дугаар
	Тэнхлэгийн түвшин, м	Газрын түвшин, м
Пикетаж, м	Тэнхлэгийн түвшин, м	Газрын түвшин, м
	Тэнхлэгийн түвшин, м	Газрын түвшин, м
Пикет Планы элементүүд Километрийн заалт	Тэнхлэгийн түвшин, м	Газрын түвшин, м
	Тэнхлэгийн түвшин, м	Газрын түвшин, м

 "Талын хөрс" ХХК	Захиалагч	"Гео зураглал" ХХК	Зургийн дугаар	Үе шат
	Объект	Мөнххайрхан сумын 63.6 км хагуу хучилттай авто зам	105	А/З
	Захирал	Б.Баатарцогт	Зургийн нэр	Масштаб
	Хянасан	Н.Баттөгс	Инженер-геологийн зүсэлт	Б1:200 Х1:2000
	Гүйцэтгэсэн	Б.Отгонжаргал		

М 1:2000 - хэвтээ
 М 1:200 - босоо
 М 1:200 - хөрсний босоо



Төслийн өгөгдөл	Цооногийн дугаар		Ц-72																											Ц-73																																													
	Тэнхлэгийн түвшин, м	Газрын түвшин, м																												Тэнхлэгийн түвшин, м	Газрын түвшин, м																																												
Бодит өгөгдөл	Пикетаж, м																																																																										
	000.00	2092.359	020.00	2091.834	040.00	2090.955	044.06	2090.695	058.51	2090.167	080.00	2089.289	100.00	2088.555	104.81	2088.330	120.00	2087.933	140.00	2087.416	160.00	2087.122	180.00	2086.674	200.00	2086.463	220.00	2086.347	240.00	2086.224	260.00	2086.219	280.00	2086.180	290.00	2086.189	300.00	2086.091	308.00	2086.268	315.21	2086.262	320.00	2086.287	340.00	2086.108	360.00	2085.930	380.00	2085.620	400.00	2085.487	420.00	2085.105	427.20	2084.934	440.00	2084.790	460.00	2084.380	480.00	2084.390	500.00	2084.156	512.08	2084.117	520.00	2083.957	539.23	2083.781	560.00	2083.381	580.00	2083.239	594.21
Пикет Планы элементүүд Километрийн заалт			L - 200.62 A - 346°53'46" R - 250.0 Y - 8°34'54"			K - 37.4 T1 - 23.2 T2 - 23.2 R - 250.0 Y - 8°34'54"			K - 46.3 T1 - 23.2 T2 - 23.2 R - 250.0 Y - 10°36'47"			L - 210.4 A - 346°53'46"												K - 82.8 T1 - 41.8 T2 - 41.8 R - 250.0 Y - 18°58'53"			K - 33.0 T1 - 16.5 T2 - 16.5 R - 250.0 Y - 7°33'58"			L - 51.9 A - 335°28'51"			K - 27.5 T1 - 13.6 T2 - 13.6 R - 800.0 Y - 1°56'39"			L - 55.0 A - 337°25'30"																																							



Захиалагч	"Гео зураглал" ХХК	Зургийн дугаар	Үе шат
Объект	Мөнххайрхан сумын 63.6 км хагуу хучилттай авто зам	106	A/3
Захирал	Б.Баатарцогт	Зургийн нэр	Масштаб
Хянасан	Н.Батгөгс	Инженер-геологийн зүсэлт	B1:200
Гүйцэтгэсэн	Б.Отгонжаргал		X1:2000

