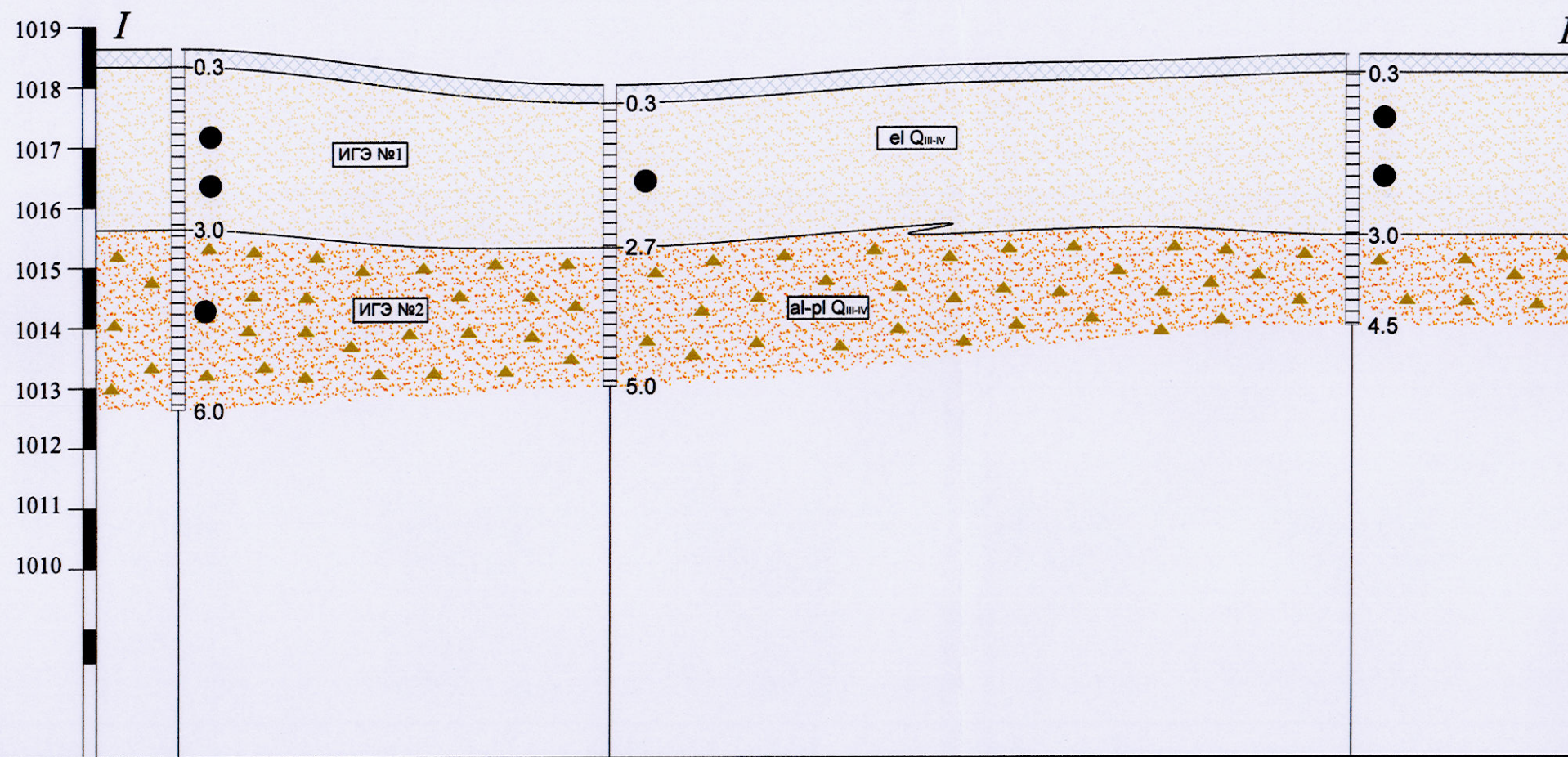









## Инженер-геологический разрез I-I' шулуунаар



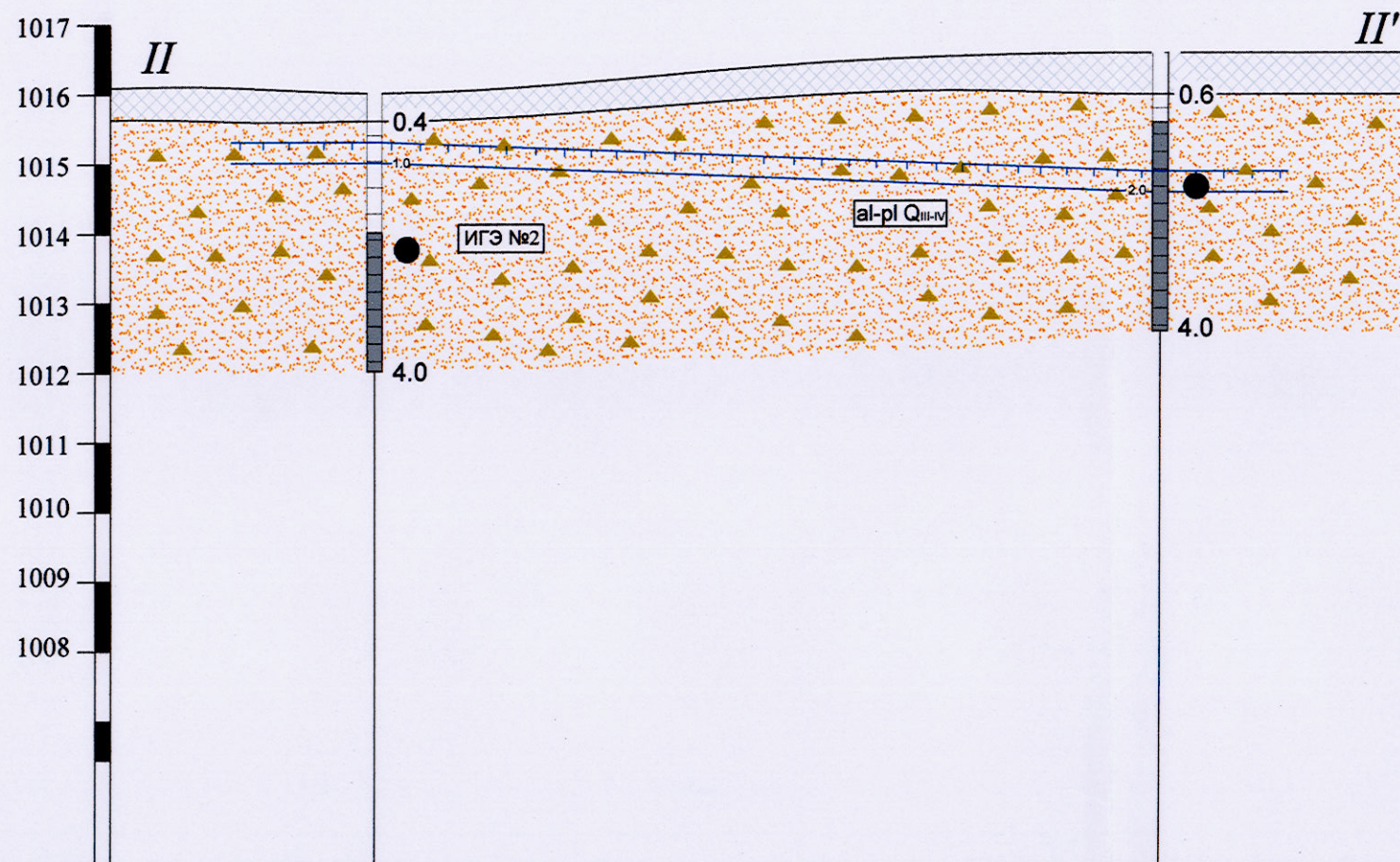
Цооногийн дугаар	Ц-1	Ц-2	Ц-9
Өндөржилт ,м	1018.60	1018.01	1018.53
Хоорондын зай ,м		71.40 м	122.86 м

-  Асгамал хөрс.
- ①  **Тоосорхог элсэн хөрс-ИГЭ№1.** Цайвар шаргал өнгөтэй, орчин үеийн дөрөвдөгчийн настай, элювийн гаралтай, бага чийгтэй тоосорхог элсэн ул хөрс.
- ②  **Хайргархаг элсэн ул хөрс-ИГЭ№2.** Бор шаргал өнгөтэй, орчин үе дээд дөрөвдөгчийн настай, алюви-пролювийн гаралтай, бага чийгтэйгээс усаар ханасан, хайргархаг элсэн ул хөрс.




	БАРИЛГЫН ЗУРАГ ТӨСӨВ, ИНЖЕНЕР ГЕОЛОГИЙН "ГУРВАН ТЭС" ХХК		Зур.шат
			Аж.зур
	Захиалагч	"Монкузбасс" ХХК	Зураг №2
	Объект	Булган аймаг Дашинчилэн сумын төвийн шугам сүлжээ	
Хянасан		Г.Тунгалаг-г	Инженер-геологийн зүсэлт I-I'
Шалгасан		Г.Тунгалаг-г	
Гүйцэтгэсэн		Б.Сумъяабаяр-г	
			Масштаб
			Б 1:100 Х 1:1000







## Инженер-геологический разрез II-II' шулуунаар



Цооногийн дугаар	Ц-3	Ц-4
Өндөржилт ,м	1016.01	1016.64
Хоорондын зай ,м	112.42 м	

-  Асгамал хөрс.
- ①  **Тоосорхог элсэн хөрс-ИГЭ№1.** Цайвар шаргал өнгөтэй, орчин үеийн дөрөвдөгчийн настай, элювийн гаралтай, бага чийгтэй тоосорхог элсэн ул хөрс.
- ②  **Хайргархаг элсэн ул хөрс-ИГЭ№2.** Бор шаргал өнгөтэй, орчин үе дээд дөрөвдөгчийн настай, алюви-пролювийн гаралтай, бага чийгтэйгээс усаар ханасан, хайргархаг элсэн ул хөрс.




	БАРИЛГЫН ЗУРАГ ТӨСӨВ, ИНЖЕНЕР ГЕОЛОГИЙН "ГУРВАН ТЭС" ХХК		Зур.шат
	Захиалагч	"Монкузбасс" ХХК	
	Объект	Булган аймаг Дашинчилэн сумын төвийн шугам сүлжээ	
Хянасан		Г.Тунгалаг	Инженер-геологийн зүсэлт II-II'
Шалгасан		Г.Тунгалаг	
Гүйцэтгэсэн		Б.Сумъяабаяр	
			Масштаб
			Б 1:100 X 1:1000







# Инженер-геологийн зүсэлт III-III' шулуунаар




Цооногийн дугаар	Ц-4	Ц-5
Өндөржилт ,м	1016.64	1018.70
Хоорондын зай ,м	267.24м	

- 
 Өнгөн хөрс.
- 
 ① **Тоосорхог элсэн хөрс-ИГЭ№1.** Цайвар шаргал өнгөтэй, орчин үеийн дөрөвдөгчийн настай, элювийн гаралтай, бага чийгтэй тоосорхог элсэн ул хөрс.
- 
 ② **Хайргархаг элсэн ул хөрс-ИГЭ№2.** Бор шаргал өнгөтэй, орчин үе дээд дөрөвдөгчийн настай, алюви-пролювийн гаралтай, бага чийгтэйгээс усаар ханасан, хайргархаг элсэн ул хөрс.

	БАРИЛГЫН ЗУРАГ ТӨСӨВ, ИНЖЕНЕР ГЕОЛОГИЙН "ГУРВАН ТЭС" ХХК		Зур.шат
	Захиалагч	"Монкузбасс" ХХК	Аж.зур
	Объект	Булган аймаг Дашинчилэн сумын төвийн шугам сүлжээ	Зураг №4
Хянасан		Г.Тунгалаг-г	Инженер-геологийн зүсэлт III-III'
Шалгасан		Г.Тунгалаг-г	
Гүйцэтгэсэн		Б.Сумъяабаяр-г	
			Масштаб Б 1:100 Х 1:1000



## Инженер-геологический разрез IV-IV' шулуунаар



Цооногийн дугаар	Ц-7	Ц-8
Өндөржилт ,м	1018.50	1018.21
Хоорондын зай ,м	240.0м	

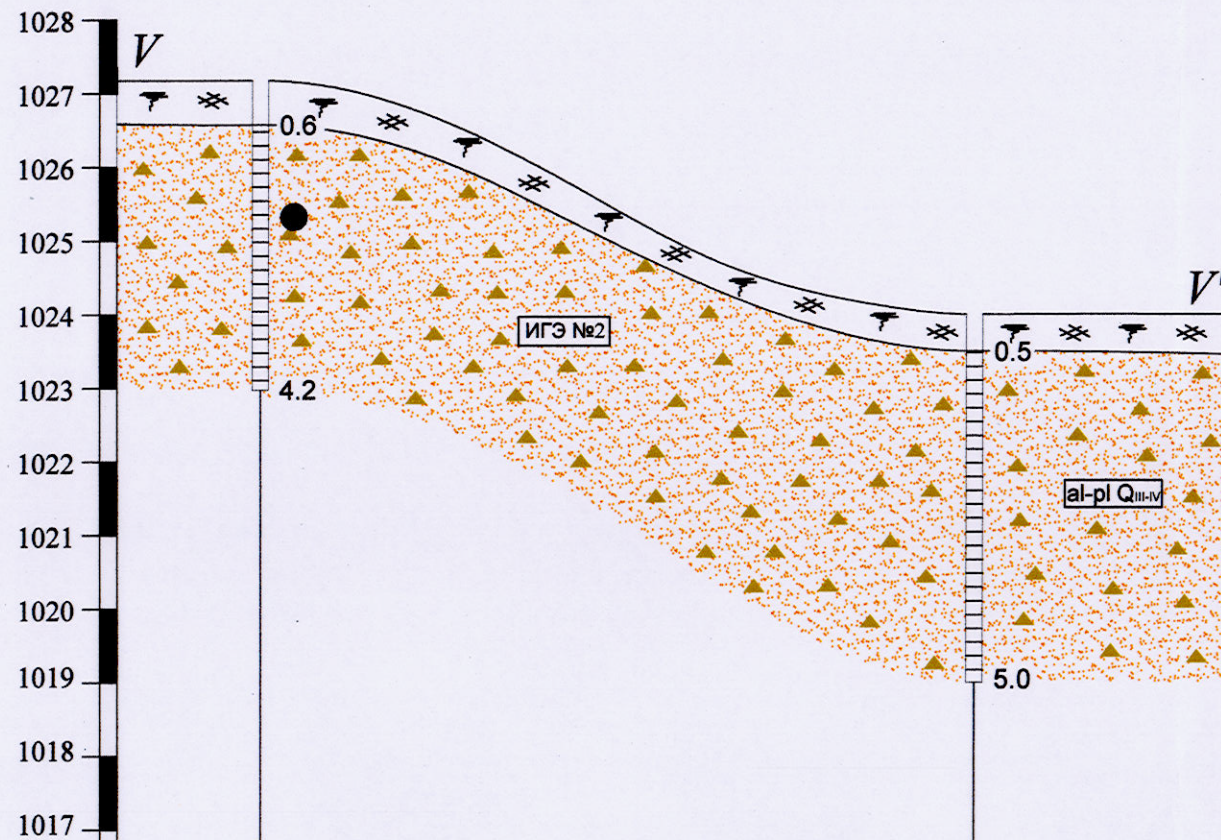
☙ ✖ Өнгөн хөрс.

- ① **Тоосорхог элсэн хөрс-ИГЭ№1.** Цайвар шаргал өнгөтэй, орчин үеийн дөрөвдөгчийн настай, элювийн гаралтай, бага чийгтэй тоосорхог элсэн ул хөрс.
- ② **Хайргархаг элсэн ул хөрс-ИГЭ№2.** Бор шаргал өнгөтэй, орчин үе дээд дөрөвдөгчийн настай, алюви-пролювийн гаралтай, бага чийгтэйгээс усаар ханасан, хайргархаг элсэн ул хөрс.

	БАРИЛГЫН ЗУРАГ ТӨСӨВ, ИНЖЕНЕР ГЕОЛОГИЙН "ГУРВАН ТЭС" ХХК		Зур.шат
			Аж.зур
	Захиалагч	"Монкузбасс" ХХК	Зураг №5
Объект	Булган аймаг Дашинчилэн сумын төвийн шугам сүлжээ		
Хянасан	Г.Тунгалаг -г	Инженер-геологийн зүсэлт IV-IV'	Масштаб
Шалгасан	Г.Тунгалаг -г		Б 1:100 X 1:1000
Гүйцэтгэсэн	Б.Сумъяабаяр -г		



## Инженер-геологийн зүсэлт V-V' шулуунаар



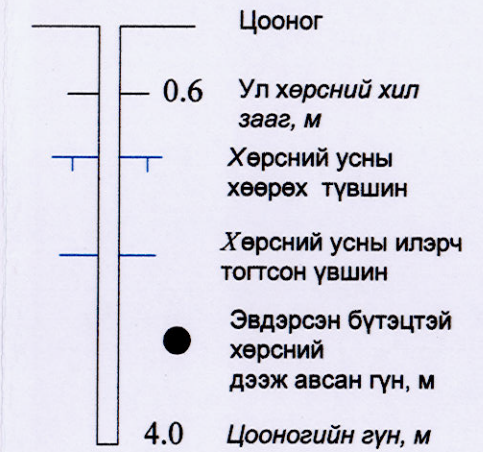
Цооногийн дугаар	Ц-6	Ц-10
Өндөржилт ,м	1027.10	1024.00
Хоорондын зай ,м	96.36м	

Өнгөн хөрс.

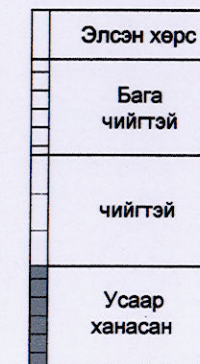
① **Тоосорхог элсэн хөрс-ИГЭ№1.** Цайвар шаргал өнгөтэй, орчин үеийн дөрөвдөгчийн настай, элювийн гаралтай, бага чийгтэй тоосорхог элсэн ул хөрс.

② **Хайргархаг элсэн ул хөрс-ИГЭ№2.** Бор шаргал өнгөтэй, орчин үе дээд дөрөвдөгчийн настай, алюви-пролювийн гаралтай, бага чийгтэйгээс усаар ханасан, хайргархаг элсэн ул хөрс.

### Таних тэмдэг



### Ул хөрсний байдал



	БАРИЛГЫН ЗУРАГ ТӨСӨВ, ИНЖЕНЕР ГЕОЛОГИЙН "ГУРВАН ТЭС" ХХК		Зур.шат
			Аж.зур
Захиалагч	"Монкузбасс" ХХК		Зураг №6
Объект	Булган аймаг Дашинчилэн сумын төвийн шугам сүлжээ		
Хянасан		Г.Тунгалаг	Инженер-геологийн зүсэлт V-V'
Шалгасан		Г.Тунгалаг	
Гүйцэтгэсэн		Б.Сумъяабаяр	
			Масштаб
			Б 1:100 X 1:1000