

**Барилгажсан талбайн дэвсгэр газрын төлөв байдал,
чанарын улсын хянан баталгааны дүгнэлт**

Хянан баталгааны төрөл : *Төлөвлөгөөт*

огноо: 2004-08-25

1.Нэгж талбарын дугаар: **6409007920**

2.Аймаг /нийслэл/ - Баянхонгор

Сум /дүүрэг/- **Баянхонгор**

Баг/хороо/- 10-р баг буюу **Рашаант баг**

3.Газар /ашиглагч, эзэмшигч, өмчлөгч/:

a/ Баянхонгор аймгийн Политехникийн коллеж

Хуулийн этгээдийн оноосон нэр, регистр

б/ _____

Эрх баригчийн эцэг /эх/-ийн нэр, нэр

4. Газар зүйн солбицол: $x_1 = 633449.1250$, $y_1 = 5115363.0000$

5.Газар эзэмших зориулалт: Боловсролын байгууллага

6. Газар ашиглах, эзэмших шийдвэр: БХсум ЗД, тоот A/54

огноо 2019_01_31_хугацаа_4 жил

7.Эзэмшил газрын төлөв байдал, чанарын тодорхойлолт:

Газрын ангилал	Талбай /м ² /	Үүнээс эвдэрч бохирдсон		
		Физикийн	Химийн	Биологийн
Нийт талбай	36025	29281 зулгаралт		
Барилга байгууламж	6744			
Хатуу хучилттай	-			
Зүлэг, мод бүхий	-			
Бусад	29281			

8.Газар хувиарлалт, байршил, ашиглалтын онцлог: Сумын төв хэсэгт тэгшивтэр гадаргад байрласан, хот байгуулалтын ерөнхий төлөвлөгөөний дагуу баригдсан газар хувиарлалт, байршил сайтай. Гадуураа хайс хашаатай, үүдэн хэсэгтээ хатуу хучил, зүлэг модгүй, хичээлийн байр 2, дотуур байр 1, агуулах 1, граж 1, гэх мэт том жижиг 5 барилгатай,

9. Хөрсний доройтол, бохирдолт, түүний төрөл, зэрэглэл: Газрын гадаргын байдал тэгш, гадаргадаа дунд зэрэг чулуутай, элсэнцэр механикийн бүрэлдэхүүнтэй хүрэн хөрс тархсан боловч суурьшилийн нөлөөгөөр физик эвдрэлд дунд зэрэг орж хөрсний ялзмагт үе давхарга 45-50% зулгарч доод үетэйгээ холилдон хөрсний бүтэц алдагдсан. Хөрсний ахуйн болон химийн бохирдолгүй, давсжилт, намагжилтгүй.

10. Газар ашиглалтын аюулгүй байдал, техникийн нөхцөл: Өндөр хүчдэл, гуу жалга, үерийн ам, гал зэрэг газар ашиглалтын аюулгүй байдал зөрчигдөөгүй.

11. Газрын төлөв байдал, чанарын өөрчлөлтийн талаар хийсэн дүгнэлт, цаашид авах арга хэмжээний тухай зөвлөмж: Уул хоорондын тэгшивтэр гадаргад байрлах байгууллага нь эзэмшил газраа сургуулийн зориулалтаар ашигладаг. Газар хувиарлалт, ашиглалт, барилга байгууламжын өнгө үзэмж, тохижилт дунд зэрэг. Ашиглалтын явцад хөрс, ургамлан бүрхэвч унаган төрхөө алдаж хөрс физик эвдрэлд нэлэнхүйдээ дунд зэрэг орсон. Лууль, шарилжнаас өөр ургамалгүй. Хөрс элдэв бохирдолгүй. Газар ашиглалтын аюулгүй байдал зөрчигдээгүй. Цаашид ашиглалтыг сайжруулах, гадаад тохижилт хийх.

Мэргэжлийн байгууллага- Ланрес ХХК

Шинжээчид: Агрехимич-хөрс судлагч

Геоботаникч

ГЗБ

Д. Цэцгээ

С. Мөнхбаяр

А. Дэмбэрэл

Эзэмшил газрын байршлын Кадастрын зураг

Нэгж талбарын дугаар: 6409007920

Хуулийн этгээдийн нэр: Баянхонгор аймгийн Политехникийн коллеж .

Ашиглалтын төрөл: эзэмших

Регистрийн дугаар: 9007601

ХАЯГ: Аймаг/Хот: Баянхонгор

Сум/Дүүрэг: Баянхонгор

Баг/Хороо: Рашаант-10

Кадастрын муж: 090

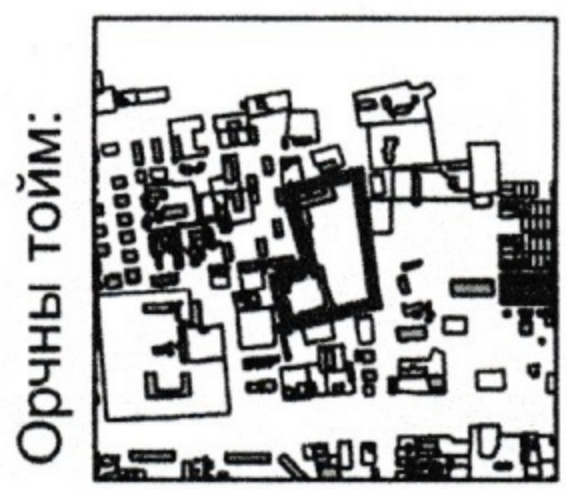
Гудамж: Таван Эрдэнэ-1

ТООТ: 139

Орчны тойм:



Координатын систем:
WGS84 / UTM 47N
EPSG: 32647



Масштаб = 1:25000

Талбайн хэмжээ: 26483 квадрат метр
Зураг хэвлэсэн: С.Должинсүрэн
(Кадастрын мэргэжилтэн)
Хянасан: Т.Норов
(Дарга)

Зургийн масштаб = 1:2500 (1 сантиметрт 25 метр багтана) Хэвлэсэн огноо: 2019-02-02

ХАЯГ: Аймаг/Хот: Баянхонгор
Гудамж: Таван Эрдэнэ-1

ТООТ: 139

Нэгж талбар

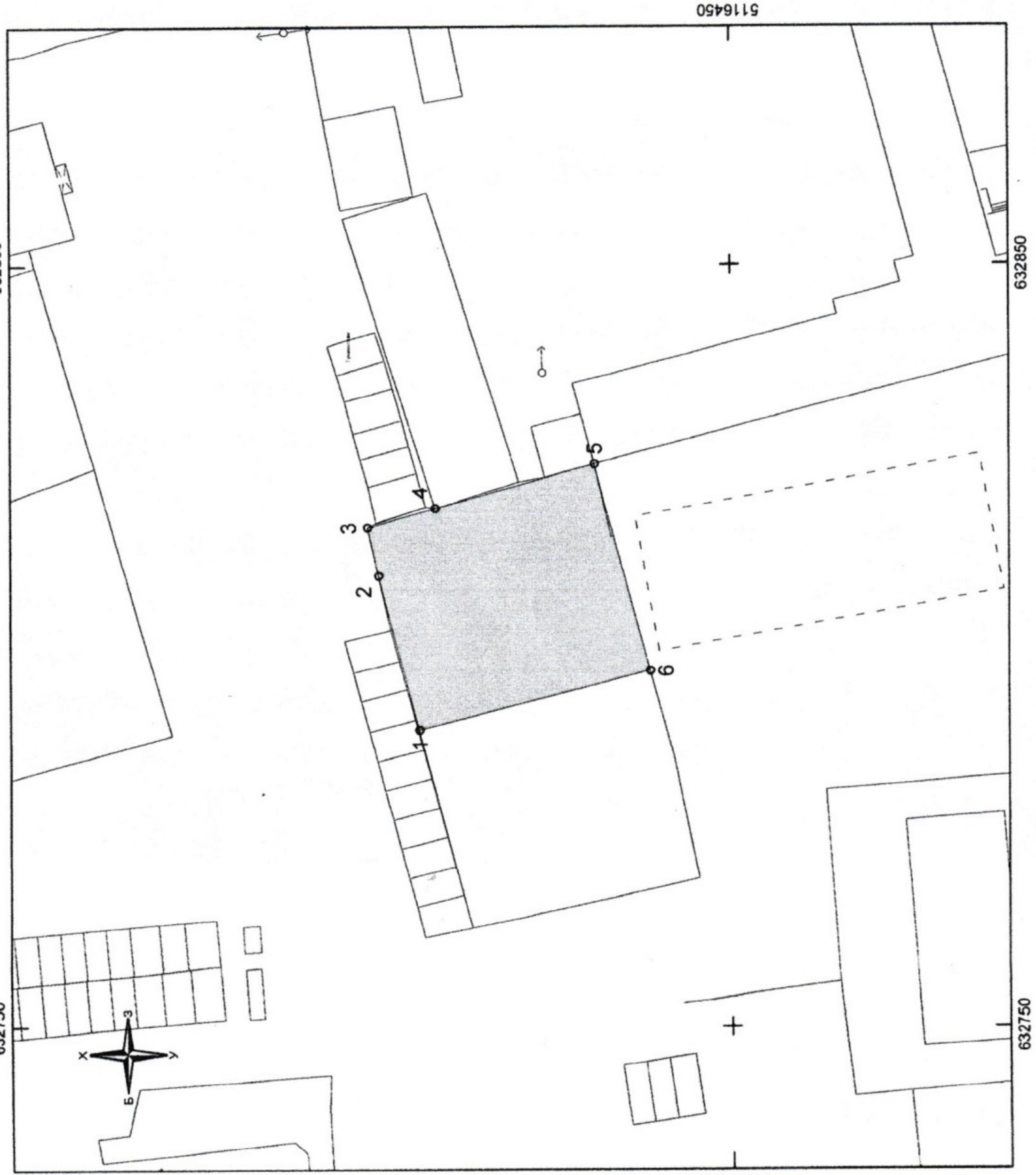
№.	X	Y	урт
1	633062.95	5116373.58	212.06
2	632852.86	5116345.05	126.08
3	632821.22	5116467.07	2.63
4	632823.76	5116467.75	6.65
5	632822.04	5116474.17	3.44
6	632821.48	5116477.57	11.46
7	632818.06	5116488.50	39.76
8	632856.00	5116500.36	1.16
9	632857.13	5116500.62	11.99
10	632868.90	5116502.89	24.35
11	632892.87	5116507.13	12.11
12	632895.61	5116495.33	1.65
13	632897.25	5116495.55	27.58
14	632904.26	5116468.88	7.47
15	632911.48	5116470.78	17.22
16	632915.88	5116454.14	27.03
17	632942.01	5116461.02	93.67
18	633032.19	5116486.29	4.12
19	633033.66	5116482.44	3.58
20	633036.37	5116480.11	109.81

Барилга

№.	X	Y	урт	Барилгын дугаар/Талбай
.1	632823.76	5116467.75	6.65	Д.байхгүй/ 45
.2	632822.04	5116474.17	6.77	Д.байхгүй/ 651
.3	632828.59	5116475.91	6.65	Д.байхгүй/ 115
.4	632830.30	5116469.49	6.77	Д.байхгүй/ 325
.1	632974.52	5116447.40	18.80	Д.байхгүй/ 455
.2	632969.64	5116465.56	34.43	Д.байхгүй/ 1763
.3	633002.90	5116474.43	18.80	Д.байхгүй/ 130
.4	633007.78	5116456.28	15.79	Д.байхгүй/ 281
.5	632992.52	5116452.21	1.61	Д.байхгүй/ 1055
.6	632992.94	5116450.65	2.32	Д.байхгүй/ 35
.7	632990.69	5116450.10	1.56	
.8	632990.28	5116451.61	16.32	
.1	632858.95	5116491.19	9.60	
.2	632857.13	5116500.62	11.99	
.3	632868.90	5116502.89	9.60	
.4	632870.72	5116493.47	11.99	
.1	632918.94	5116442.54	12.00	
.2	632915.88	5116454.14	27.03	
.3	632942.01	5116461.02	3.25	
.4	632942.85	5116457.88	8.79	
.5	632945.13	5116449.40	27.08	
.1	632821.48	5116477.57	11.46	
.2	632818.06	5116488.50	39.76	
.3	632856.00	5116500.36	11.46	
.4	632859.41	5116489.42	39.76	
.1	632839.28	5116408.96	60.82	
.2	632823.76	5116467.75	6.77	
.3	632830.30	5116469.49	4.18	
.4	632834.34	5116470.56	35.62	
.5	632843.45	5116436.13	1.82	
.6	632845.21	5116436.58	8.98	
.7	632847.58	5116427.92	2.74	
.8	632850.23	5116428.61	2.59	
.9	632850.89	5116426.11	50.33	
.10	632899.58	5116438.83	8.92	
.11	632897.29	5116447.45	8.31	
.12	632905.32	5116449.58	12.97	

**БАЯНХОНГОР АЙМГИЙН МЭРГЭЖИЛ СУРГАЛТ ҮЙЛДВЭРЛЭЛИЙН ТӨВ (9007601) - ИЙН
ЭЗЭМШИЖ БАЙГАА ГАЗРЫН БАЙРШЛЫН КАДАСТРЫН ЗУРАГ**

Нэгж талбарын дугаар: 6409006555
Хаяг: Баянхонгор сум, Номгон 1-р баг
Байршил: МСҮТ-ийн баруун хойно



Огноо: 2015-03-10
Талбайн хэмжээ: 862 квадрат метр

Хашаа	Дугаар	X	Y	Өндөр	Урт	Цэгүүд
	1	5116490.594	632788.893	-1910.572	20.93	1-2
	2	5116495.852	632809.148	-1910.572	6.54	2-3
	3	5116497.301	632815.529	-1910.572	9.17	3-4
	4	5116488.495	632818.104	-1910.572	21.51	4-5
	5	5116467.752	632823.803	-1910.572	28.03	5-6
	6	5116460.426	632796.743	-1910.572	31.17	6-1

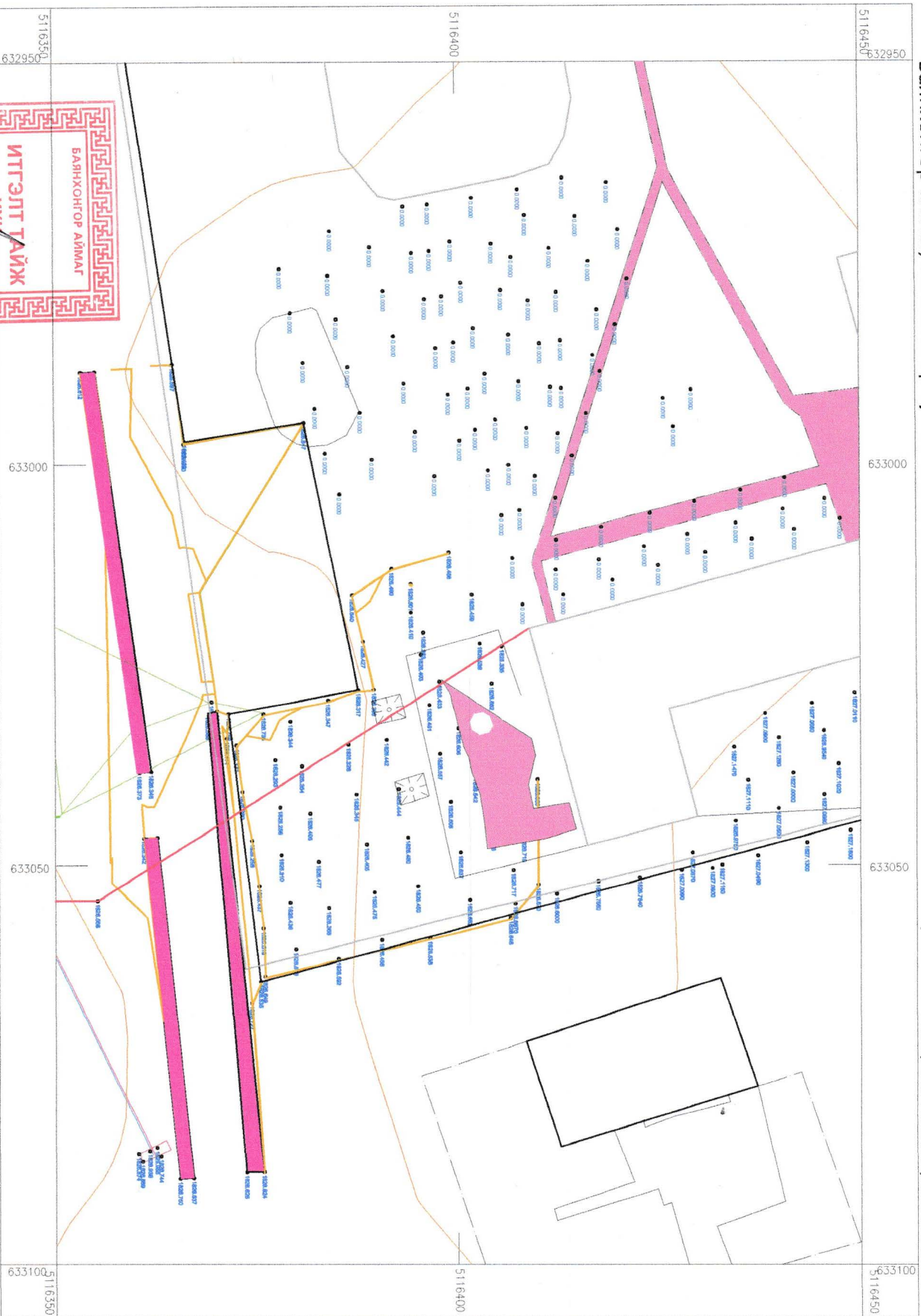
МОНГОЛ УЛС
14-2104
Тогтохын НОРОВ
МЭРГЭЖИЛ МЭРГЭЖИЛЭГЧИЙН
ТӨВ
14-2104

Зураг үйлдсэн: ГХБХБГазрын мэргэжилтэн..... Т.Норов
Хянасан: ГХБХБГазрын дарга..... С.Батбаяр

"ПОЛИТЕХНИК КОЛЛЕЖ"-ЫН ЭЗЭМШЛИЙН ГАЗАР ДОТОРХ ХЭСЭГЧИЛСЭН БАЙРЭҮЙН ЗУРАГ

Баянхонгор аймаг, Баянхонгор сум

Солбицлын тогтолцоо WGS-84, UTM-47



Гүйцэтгэсэн /Б.Нямдорж/
Шалгасан /О.Оюунтунгалаг /

МАСШТАБ 1:1000
1 сантиметрт 10 метр багтана.
Үеийн өндөр 1 метр

"ИТГЭЛТ ТАЙЖ" ХХК-д
2023 оны 05-р сард гүйцэтгэв.

Нэгж талбарын дугаар: 6409007920

ХАЯГ: Аймаг/Хот: Баянхонгор
Гудамж: Таван Эрдэнэ-1

Сум/Дүүрэг: Баянхонгор
ТООТ: 139

Баг/Хороо: Рашаант-10

Кадастрын муж: 090

Нэгж талбар

№.	X	Y	урт
1	633062.95	5116373.58	212.06
2	632852.86	5116345.05	126.08
3	632821.22	5116467.07	2.63
4	632823.76	5116467.75	6.65
5	632822.04	5116474.17	3.44
6	632821.48	5116477.57	11.46
7	632818.06	5116488.50	39.76
8	632856.00	5116500.36	1.16
9	632857.13	5116500.62	11.99
10	632868.90	5116502.89	24.35
11	632892.87	5116507.13	12.11
12	632895.61	5116495.33	1.65
13	632897.25	5116495.55	27.58
14	632904.26	5116468.88	7.47
15	632911.48	5116470.78	17.22
16	632915.88	* 5116454.14	27.03
17	632942.01	5116461.02	93.67
18	633032.19	5116486.29	4.12
19	633033.66	5116482.44	3.58
20	633036.37	5116480.11	109.81

Барилга

№.	X	Y	урт	Барилгын дугаар/Талбай
.1	632823.76	5116467.75	6.65	Д.Байхгүй/ 45
.2	632822.04	5116474.17	6.77	Д.Байхгүй/ 651
.3	632828.59	5116475.91	6.65	Д.Байхгүй/ 115
.4	632830.30	5116469.49	6.77	Д.Байхгүй/ 325
.1	632974.52	5116447.40	18.80	Д.Байхгүй/ 455
.2	632969.64	5116465.56	34.43	Д.Байхгүй/ 1763
.3	633002.90	5116474.43	18.80	Д.Байхгүй/ 130
.4	633007.78	5116456.28	15.79	Д.Байхгүй/ 281
.5	632992.52	5116452.21	1.61	Д.Байхгүй/ 1055
.6	632992.94	5116450.65	2.32	Д.Байхгүй/ 35
.7	632990.69	5116450.10	1.56	
.8	632990.28	5116451.61	16.32	
.1	632858.95	5116491.19	9.60	
.2	632857.13	5116500.62	11.99	
3	632868.90	5116502.89	9.60	
4	632870.72	5116493.47	11.99	
1	632918.94	5116442.54	12.00	
2	632915.88	5116454.14	27.03	
3	632942.01	5116461.02	3.25	
4	632942.85	5116457.88	8.79	
5	632945.13	5116449.40	27.08	
1	632821.48	5116477.57	11.46	
2	632818.06	5116488.50	39.76	
3	632856.00	5116500.36	11.46	
4	632859.41	5116489.42	39.76	
.1	632839.28	5116408.96	60.82	
.2	632823.76	5116467.75	6.77	
.3	632830.30	5116469.49	4.18	
.4	632834.34	5116470.56	35.62	
.5	632843.45	5116436.13	1.82	
.6	632845.21	5116436.58	8.98	
.7	632847.58	5116427.92	2.74	
.8	632850.23	5116428.61	2.59	
.9	632850.89	5116426.11	50.33	
.10	632899.58	5116438.83	8.92	
.11	632897.29	5116447.45	8.31	
.12	632905.32	5116449.58	12.97	