

ЭКСПЕРТҮҮДИЙН ТОМИЛГООНЫ ХЯНАЛТЫН ХУУДАС № 2023/


Магадлалын гэрээний дугаар 142

Экспертүүд нь зураг төслийн ажилд магадлал хийхдээ, Авто замын тухай хууль /шинэчилсэн найруулга/, Төмөр замын тухай хууль, Засгийн газрын 108 дугаар тогтоолоор батлагдсан "Барилга байгууламжийн зураг төсөл боловсруулах, магадлал хийх дүрэм", Зам тээврийн хөгжлийн сайдын 2018.08.08-ны өдрийн 168 дугаар тушаалаар батлагдсан "Авто зам, замын байгууламжийн зураг төсөлд магадлал хийж, дүгнэлт гаргах журам"-ын 9 дүгээр зүйлийг үндэслэн дүгнэлт гаргана.

Зураг төслийн байгууллага: "Гео зураглал" ХХК

Объектын нэр, байршил: Ховд аймаг, Мөнххайрхан сум, Баруун босоо тэнхлэгийн авто замаас мөнххайрхан сум чиглэлийн 65 км авто замын зураг төсөл

2023.06.28

№	Зураг төслийн бүрэлдэхүүн	Зураг төсөлд магадлал хийх экспертийн		Магадлал хийгдсэн зураг төслийн хяналтын хугацаа					ТАЙЛБАР
		НЭР /харилцах утас/	Гарын үсэг	Эксперт зураг хянах хугацаа /Ажлын 4 хоногт/			Зураг төслийн байгууллага засвар хийх хугацаа /Ажлын 6 хоногт/		
				"Зураг төслийг хүлээн авсан он. сар. өдөр. цаг. мин	"Эксперт тухайн зураг төсөлд магадлал хийж захиалагчид хүлээлгэн өгсөн он. сар. өдөр. цаг. мин	"Экспертүүд гаргасан дүгнэлтийнхээ дагуу хянаж баталгаажуулсан он. сар. өдөр. цаг. мин	Зураг төсөлд засвар хийгдсэн хугацаа	"Магадлал хийгдсэн зураг төслөө ЗТХТ-д хүлээлгэн өгсөн он. сар. өдөр. цаг. мин	
1	Авто замын зураг төсөл	Ж.Даваасүрэн 91072629		2023.08.23		2023.08.25			
2	Авто замын төсөв	Л.Баасанбат 99051819							
3	Холбооны төсөв	Ж.Өлзийбаяр 99847557							
4	Холбооны зураг төсөл	Ц.Баярбилэг 99054075							

ЗТХТ-ийн Захирлын 2017 оны 08 ба 09 дугаар тушаалаар баталсан зураг төслийн байгууллага болон магадлал хийх иргэн, хуулийн этгээдтэй байгуулсан гэрээний хариуцлагаас ...

Зураг төслийн байгууллага: 6.3. Зураг төсөл магадлалын ажлыг гүйцэтгэх гэрээний хугацаа хэтэрсэн хоног тутамд зураг төслийн магадлалын ажлын төлбөрийн дүнгийн 0.4 хувиар алданги тооцно.

Орон тооны бус эксперт: 6.2. Гэрээгээр хүлээсэн үүргээ биелүүлээгүй бол дараах арга хэмжээг дэс дараалан тооцно. Үүнд:

- Тухайн гүйцэтгэсэн ажлын магадлалын хөлсийг олгохгүй;
- Магадлал хийх эрхийг 6 сар хүртэл хугацаагаар түдгэлзүүлэх;
- Магадлал хийх эрхийг гэрээний хугацаанаас өмнө цуцлах;


Бодлогын хэрэгжилт, зураг төслийн магадлал, стандарт, норм
нормативын хэлтсийн дарга

..... Д.Базарсад

Бодлогын хэрэгжилт, зураг төслийн магадлал, стандарт, норм
нормативын хэлтсийн мэргэжилтэн

..... Гео зураглал

БАТЛАВ. ХОВД АЙМГИЙН ЕРӨНХИЙ АРХИТЕКТОРЫН ҮҮРГИЙГ ТҮР ОРЛОН ГҮЙЦЭТГЭГЧ /Б.ТҮМЭНДЭМБЭРЭЛ/



ЗАМ, ТЭЭВРИЙН ЯАМ
ЗАМ, ТЭЭВРИЙН ХӨГЖЛИЙН ТӨВ
Магадлалын ерөнхий дүгнэлтийн
дугаар *227/2023*
МАГАДЛАЛ ХИЙГДСЭН
Магадлал хариуцсан
Хэлтсийн дарга *[Signature]* /гарын үсэг/
20 *23* оны *09* сарын *29* өдөр

ШИФР 06/22

ХОВД АЙМАГ. МӨНХХАЙРХАН СУМ

БАРУУН БОСОО ТЭНХЛЭГИЙН АВТО ЗАМААС ХОВД АЙМГИЙН МӨНХХАЙРХАН СУМ ЧИГЛЭЛИЙН АВТО ЗАМЫН НАРИЙВЧИЛСАН ЗУРАГ ТӨСӨЛ

/63.62км авто зам/

ЗӨВШӨӨРӨЛЦСӨН:

Албан тушаал	Нэр	Гарын үсэг
Ховд аймгийн засаг даргын орлогч	Т.Дэлгэрсайхан	<i>[Signature]</i>
Ховд аймгийн Хөгжлийн бодлого, төлөвлөлт хөрөнгө оруулалтын хэлтсийн даргын үүргийг түр орлон гүйцэтгэгч	Б.Түмэндэмбэрэл	<i>[Signature]</i>
Ховд аймгийн Цагдаагийн газрын замын цагдаагийн тасгийн дарга, дэд хурандаа	П.Банзрагч	<i>[Signature]</i>

ЗӨВШӨӨРӨЛЦСӨН:



Албан тушаал	Нэр	Гарын үсэг
Ховд аймгийн ГХБХБГ-ын даргын үүргийг түр орлон гүйцэтгэгч	Б.Төгөлдөр	<i>[Signature]</i>
Ховд аймгийн Мөнххайрхан сумын засаг дарга	Б.Батболд	<i>[Signature]</i>
Ховд аймгийн барилга, дэд бүтэц, инженерийн шугам сүлжээний асуудал хариуцсан мэргэжилтэн	Д.Эрдэнэбат	<i>[Signature]</i>

2023.08.28

БОЛОВСРУУЛСАН:

	"Гео зураглал" ХХК-ийн захирал	Ж.Батнасан	<i>[Signature]</i>
--	--------------------------------	------------	--------------------



ГЕО ЗУРАГЛАЛ ХХК
ЭХ ХУВЬ

ЗАХИАЛАГЧ:



ЗАМ, ТЭЭВРИЙН ХӨГЖЛИЙН
ЯАМ

ГҮЙЦЭТГЭГЧ:



ЗУРАГ ТӨСӨЛ ТЕХНОЛОГИ - ИНЖЕНЕРИЙН ЗӨВЛӨХ
"ГЕО ЗУРАГЛАЛ" ХХК

ШИФР 06/22

БАРУУН БОСОО ТЭНХЛЭГИЙН АВТО ЗАМААС ХОВД АЙМГИЙН МӨНХХАЙРХАН СУМ
ЧИГЛЭЛИЙН АВТО ЗАМЫН НАРИЙВЧИЛСАН ЗУРАГ ТӨСӨЛ

*/63.50км авто зам/
Боть-1*

ЗАХИРАЛ

ИНЖЕНЕР



Ж. БАТНАСАН

Ж.ЗОРИГЛОН

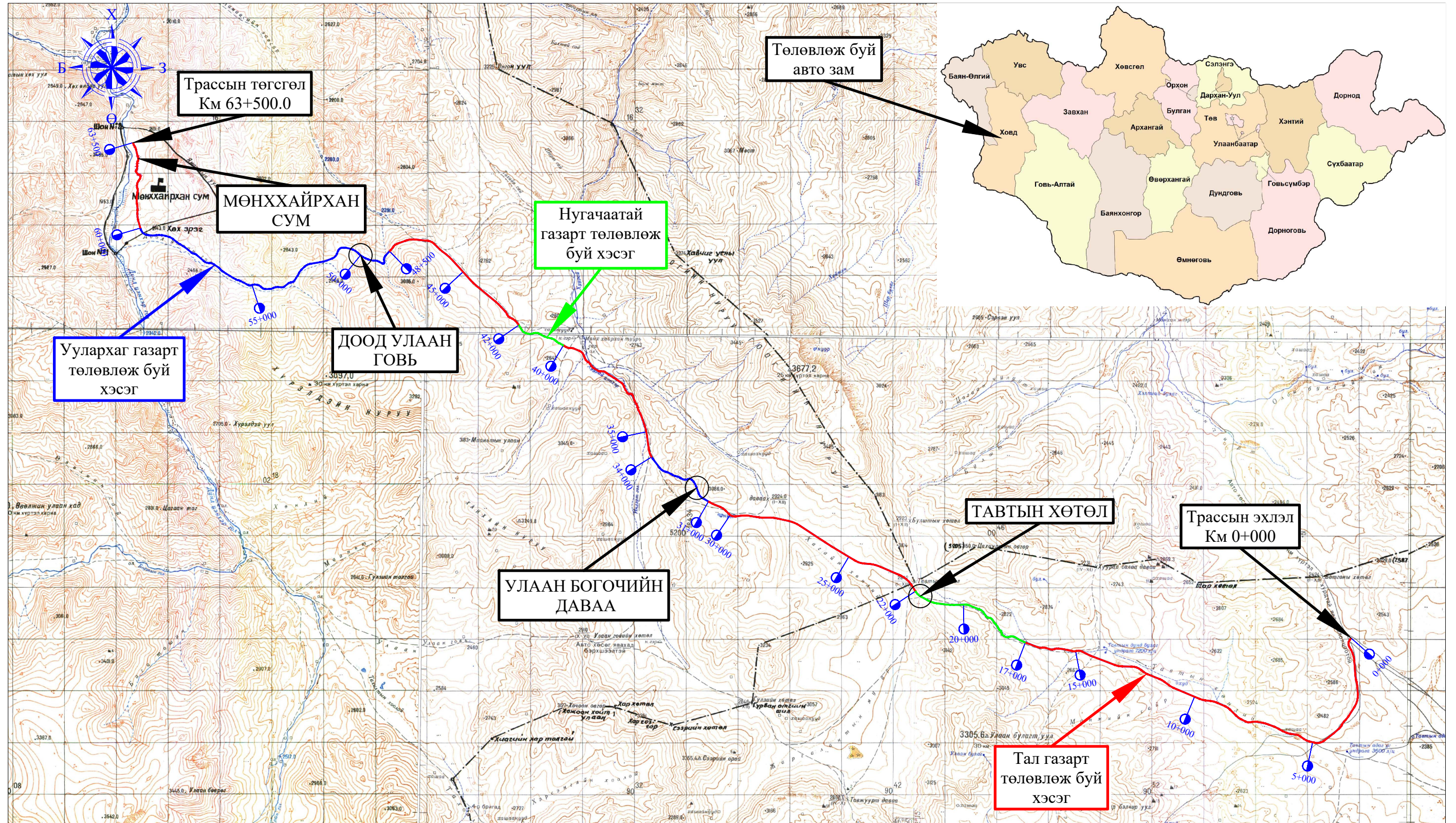
УЛААНБААТАР ХОТ
2022 он

ГАРЧИГ


Д/д	Д/д	ЗУРГИЙН ИЖ БҮРДЭЛ	ТЭМДЭГЛЭГЭЭ	ХУУДАС
БОТЬ-1	1	БАЙРШЛЫН ТОЙМ ЗУРАГ	А	3
	2	ТРАССЫН БАЙГУУЛАЛТ	Б	64
	3	ДЭВСГЭР ЗУРАГ БА ДАГУУ ОГТЛОЛ	В	106
	4	НЭГ МАЯГИЙН ХӨНДЛӨН ОГТЛОЛ	Г	6
	5	ХЭВТЭЭ МУРУЙ ШУЛУУНЫ ХҮСНЭГТ	Д	12
	6	ТЭНХЛЭГИЙН КООРДИНАТ	Е	26
	7	ЭРГЭЦ ТӨЛӨВЛӨЛТ	Ё	27
	8	УУЛЗВАР ГАРЦ, ОСЛЫН ЗОГСОЛТ, АМРАХ ТАЛБАЙ ТӨЛӨВЛӨЛТ	Ж	9
БОТЬ-2	9	ХӨДӨЛГӨӨН ЗОХИОН БАЙГУУЛАЛТ	З	34
	10	УС ЗАЙЛУУЛАХ БАЙГУУЛАМЖ	И	219
	11	ШУУДУУНЫ ТӨЛӨВЛӨЛТ	Й	18
	12	АЖЛЫН ТОО ХЭМЖЭЭ	К	3
БОТЬ-3	13	ХӨНДЛӨН ОГТЛОЛ Км 0+000-Км 8+493.4	Л	255
БОТЬ-4	13	ХӨНДЛӨН ОГТЛОЛ Км 8+500-Км 17+440	Л	255
БОТЬ-5	13	ХӨНДЛӨН ОГТЛОЛ Км 17+460-Км 24+960	Л	255
БОТЬ-6	13	ХӨНДЛӨН ОГТЛОЛ Км 24+980-Км 32+720	Л	255
БОТЬ-7	13	ХӨНДЛӨН ОГТЛОЛ Км 32+726.13-Км 39+380	Л	255
БОТЬ-8	13	ХӨНДЛӨН ОГТЛОЛ Км 39+400-Км 47+160	Л	255
БОТЬ-9	13	ХӨНДЛӨН ОГТЛОЛ Км 47+180-Км 54+340	Л	255
БОТЬ-10	13	ХӨНДЛӨН ОГТЛОЛ Км 54+360-Км 61+220	Л	255
БОТЬ-11	13	ХӨНДЛӨН ОГТЛОЛ Км 61+240-Км 63+500	Л	83
БОТЬ-12	14	СУМЫН ТӨВ	и	119

БАЙРШЛЫН ТОЙМ ЗУРАГ

БАРУУН БОСОО ТЭНХЛЭГИЙН АВТО ЗАМААС ХОВД АЙМГИЙН МӨНХХАЙРХАН СУМ ЧИГЛЭЛИЙН АВТО ЗАМЫН БАЙРШЛЫН ТОЙМ ЗУРАГ

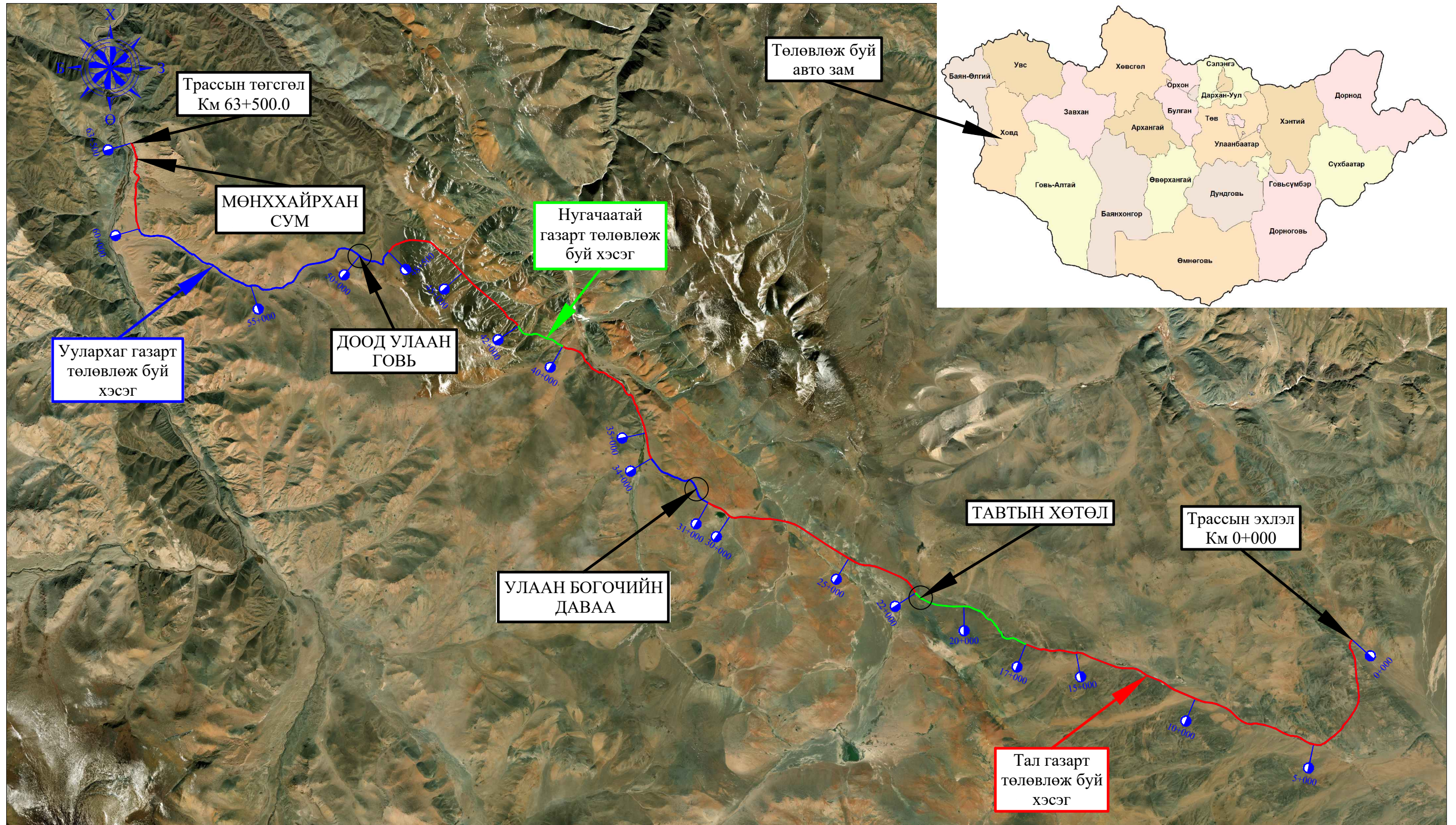


Гадаргуугийн ангилал	Гадаргуугийн налуу	Байршил
Тал газарт төлөвлөж буй хэсэг	— <5%	Км 0+00 - Км 17+000, Км 22+000 - Км 31+000, Км 34+000 - Км 40+000, Км 42+000 - Км 48+500, Км 60+000 - Км 63+500
Нугачаатай газарт төлөвлөж буй хэсэг	— 5-12.5%	Км 17+000 - Км 22+000, Км 40+000 - Км 42+000
Уулархаг газарт төлөвлөж буй хэсэг	— >12.5%	Км 31+000 - Км 34+000, Км 48+500 - Км 60+000



Баруун босоо тэнхлэгийн авто замаас Ховд аймгийн Мөнххайрхан сум чиглэлийн 63.50км авто замын нарийвчилсан зураг төсөл			БТЗ			
Захирал	Ж.Батнасан	 С.Анударь	БАЙРШЛЫН ТОЙМ ЗУРАГ			
Зур. Инженер	С.Анударь		ЕГ шифр: - 22/06	Масштаб: 1:150000	Үе шат	Хуудас
Зур. Инженер	Б.Нэргүй	 Б.Нэргүй	ТГ шифр:	А3	1	3
Шалгасан	Ж.Зориглон		Ж.Зориглон	2022.10		

БАРУУН БОСОО ТЭНХЛЭГИЙН АВТО ЗАМААС ХОВД АЙМГИЙН МӨНХХАЙРХАН СУМ ЧИГЛЭЛИЙН АВТО ЗАМЫН БАЙРШЛЫН ТОЙМ ЗУРАГ




Гадаргуугийн ангилал

Гадаргуугийн налуу

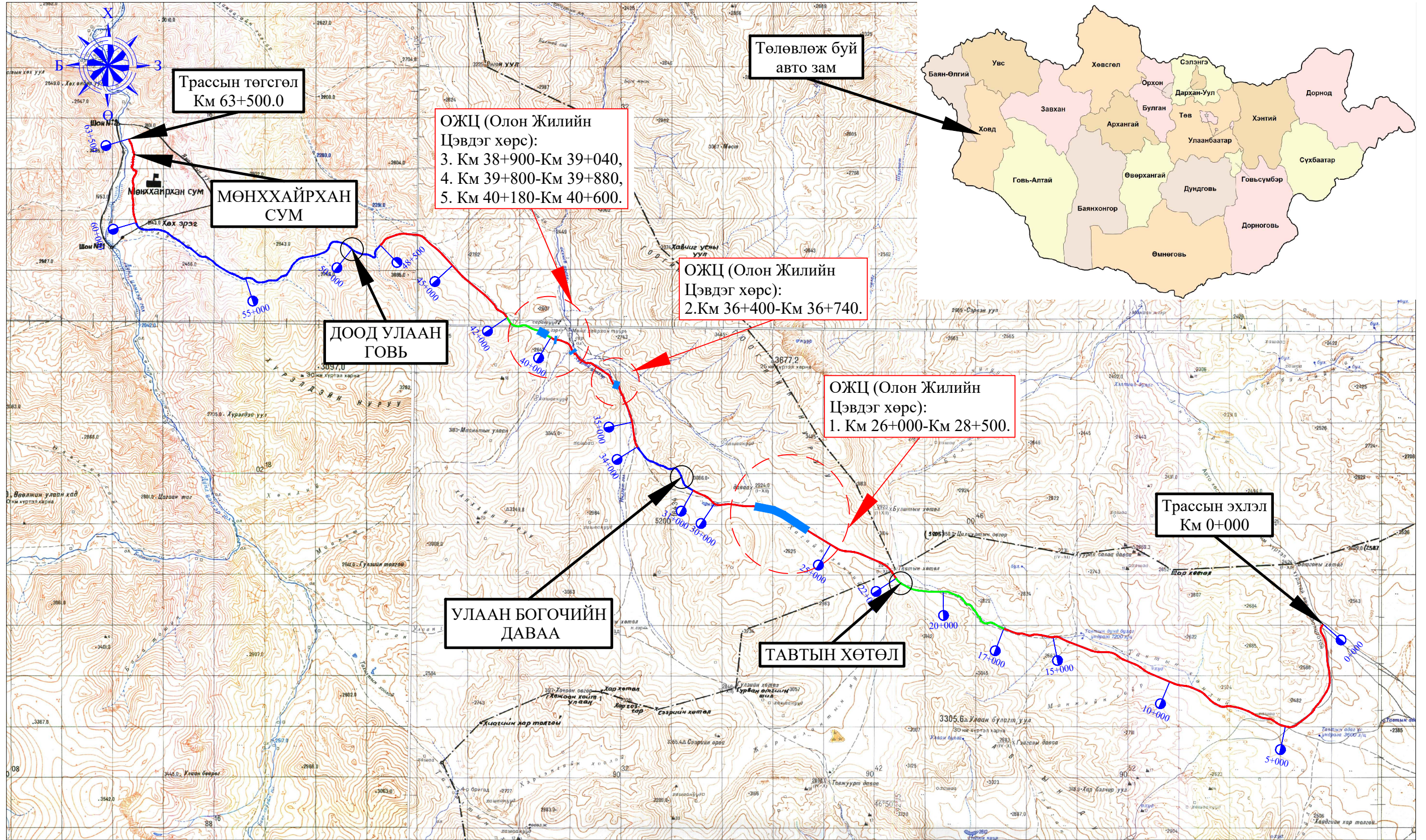
Байршил

Тал газарт төлөвлөж буй хэсэг	—	<math>< 5\%</math>	Км 0+00 - Км 17+000, Км 22+000 - Км 31+000, Км 34+000 - Км 40+000, Км 42+000 - Км 48+500, Км 60+000 - Км 63+500
Нугачаатай газарт төлөвлөж буй хэсэг	—	5-12.5%	Км 17+000 - Км 22+000, Км 40+000 - Км 42+000
Уулархаг газарт төлөвлөж буй хэсэг	—	>12.5%	Км 31+000 - Км 34+000, Км 48+500 - Км 60+000



Баруун босоо тэнхлэгийн авто замаас Ховд аймгийн Мөнххайрхан сум чиглэлийн 63.50км авто замын нарийвчилсан зураг төсөл				БТЗ				
Захирал	Ж.Батнасан		БАЙРШЛЫН ТОЙМ ЗУРАГ			Масштаб: 1:150000		
Зур. Инженер	С.Анударь		Үе шат	Хуудас	Бүх хуудас			
Зур. Инженер	Б.Нэргүй		ЕГ шифр: - 22/06			А3	2	3
Шалгасан	Ж.Зориглон		ТГ шифр:			2022.10		

Байршлын тойм зураг



Гадаргуугийн ангилал

Гадаргуугийн налуу

Байршил

Тал газарт төлөвлөж буй хэсэг



<5%

Км 0+00 - Км 17+000, Км 22+000 - Км 31+000, Км 34+000 - Км 40+000, Км 42+000 - Км 48+500, Км 60+000 - Км 63+500

Нугачаатай газарт төлөвлөж буй хэсэг



5-12.5%

Км 17+000 - Км 22+000, Км 40+000 - Км 42+000

Уулархаг газарт төлөвлөж буй хэсэг



>12.5%

Км 31+000 - Км 34+000, Км 48+500 - Км 60+000



УБ хот. СБД 8-р хороо, Залуучуудын Өргөн Чөлөө. 13-байр 6 тоот

"ГЕО ЗУРАГЛАЛ" ХХК

Баруун босоо тэнхлэгийн авто замаас Ховд аймгийн Мөнххайрхан сум чиглэлийн 63.50км авто замын нарийвчилсан зураг төсөл

БТЗ

Захирал Ж.Батнасан

Зур. Инженер С.Анударь

Зур. Инженер Б.Нэргүй

Шалгасан Ж.Зориглон

ЦЭВДГИЙН БАЙРШЛЫН ТОЙМ

ЗУРАГ

ЕГ шифр: - 22/06

ТГ шифр:

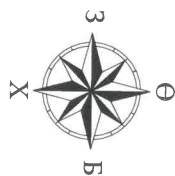
Масштаб: 1:150000

Үе шат Хуудас Бүх хуудас

А3 3 3

2022.10

ТРАССЫН БАЙГУУЛАЛТ

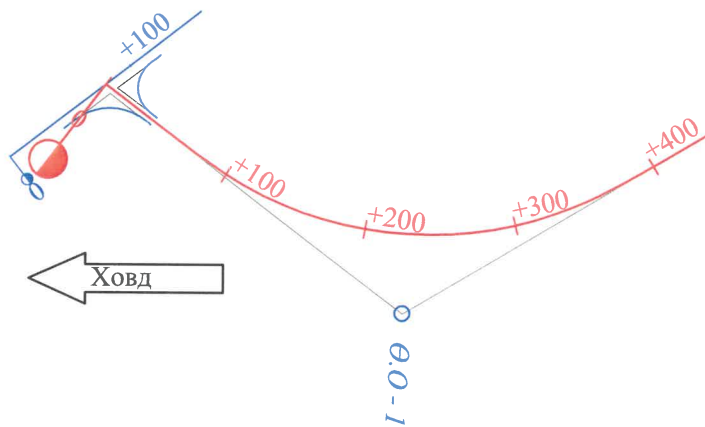


Ө.О - 1					
R, м = 250.00	Өнцөг = 68°02'40"		K, м = 366.90		
T1, м = 204.30	T2, м = 204.30	Д, м = 41.69			
L1, м = 70.00	L2, м = 70.00	Б, м = 52.62			
Км	S, м	dX, м	dY, м	X	Y
0+044.360	0	0	0	5193868.679	459691.258
0+080.000	35.64	0.43	35.64	5193840.099	459669.969
0+114.360	70	3.26	69.86	5193811.18	459651.442
0+120.000	75.64	4.11	75.44	5193806.233	459648.733
0+160.000	115.64	13.71	114.23	5193769.583	459632.816
0+200.000	155.64	29.36	150.99	5193730.866	459622.94
0+227.810	183.45	43.61	174.86	5193703.251	459619.775
0+411.260	0	0	0	5193530.609	459671.459
0+360.000	51.26	-1.28	51.23	5193575.327	459646.429
0+341.260	70	-3.26	69.86	5193592.363	459638.628
0+320.000	91.26	-7.12	90.76	5193612.308	459631.284
0+280.000	131.26	-19.12	128.88	5193651.21	459622.165
0+240.000	171.26	-37.04	164.59	5193691.069	459619.359
0+227.810	183.45	-43.61	174.86	5193703.251	459619.775

Ө.О - 2					
R, м = 600.00	Өнцөг = 14°26'33"		K, м = 201.24		
T1, м = 101.04	T2, м = 101.04	Д, м = 0.85			
L1, м = 50.00	L2, м = 50.00	Б, м = 4.97			
Км	S, м	dX, м	dY, м	X	Y
0+481.831	0	0	0	5193469.91	459707.457
0+520.000	38.17	-0.31	38.17	5193436.924	459726.66
0+531.831	50	-0.69	49.99	5193426.558	459732.36
0+560.000	78.17	-2.53	78.1	5193401.447	459745.121
0+582.452	100.62	-4.93	100.42	5193381.021	459754.438
0+683.073	0	0	0	5193285.981	459787.238
0+640.000	43.07	0.44	43.07	5193327.21	459774.776
0+633.073	50	0.69	49.99	5193333.787	459772.601
0+600.000	83.07	2.98	82.98	5193364.823	459761.185
0+582.452	100.62	4.93	100.42	5193381.021	459754.438


Ө.О - 3					
R, м = 600.00	Өнцөг = 12°20'10"		K, м = 169.18		
T1, м = 84.85	T2, м = 84.85	Д, м = 0.52			
L1, м = 40.00	L2, м = 40.00	Б, м = 3.61			
Км	S, м	dX, м	dY, м	X	Y
0+775.704	0	0	0	5193197.041	459813.125
0+800.000	24.3	-0.1	24.3	5193173.685	459819.819
0+815.704	40	-0.44	40	5193158.514	459823.875
0+840.000	64.3	-1.75	64.25	5193134.858	459829.406
0+860.297	84.59	-3.58	84.47	5193114.937	459833.288
0+944.889	0	0	0	5193030.908	459842.598
0+904.889	40	0.44	40	5193070.781	459839.44
0+880.000	64.89	1.79	64.85	5193095.484	459836.411
0+860.297	84.59	3.58	84.47	5193114.937	459833.288



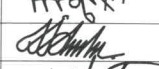

Ө.О - 4					
R, м = 1200.00	Өнцөг = 10°28'22"		K, м = 279.34		
T1, м = 139.99	T2, м = 139.99	Д, м = 0.63			
L1, м = 60.00	L2, м = 60.00	Б, м = 5.15			
Км	S, м	dX, м	dY, м	X	Y
1+451.491	0	0	0	5192525.475	459876.982
1+480.000	28.51	0.05	28.51	5192497.035	459878.97
1+511.491	60	0.5	60	5192465.651	459881.553
1+520.000	68.51	0.74	68.5	5192457.181	459882.372
1+560.000	108.51	2.69	108.45	5192417.455	459887.029
1+591.161	139.67	5.13	139.52	5192386.628	459891.572
1+730.832	0	0	0	5192250.199	459921.213
1+680.000	50.83	-0.3	50.83	5192299.515	459908.897
1+670.832	60	-0.5	60	5192308.443	459906.812
1+640.000	90.83	-1.67	90.81	5192338.578	459900.299
1+600.000	130.83	-4.36	130.71	5192377.906	459893.007
1+591.161	139.67	-5.13	139.52	5192386.628	459891.572




Мөнххайрхан →

← Ховд

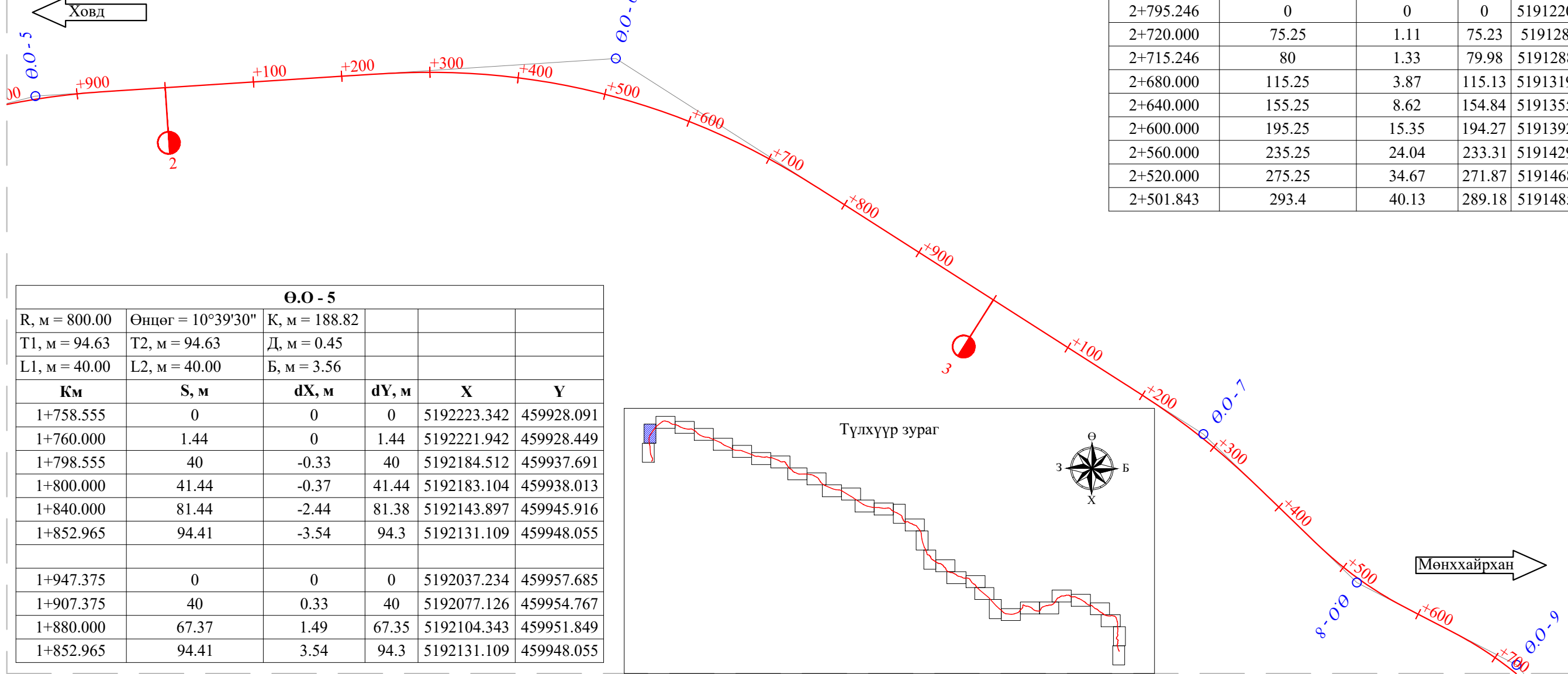


 УБ хот. СБД 8-р хороо, Залуучуудын Өргөн Чөлөө, 13-байр 6 тоот "ГЕО ЗУРАГЛАЛ" ХХК	Баруун босоо тэнхлэгийн авто замаас Ховд аймгийн Мөнххайрхан сум чиглэлийн 63.50км авто замын нарийвчилсан зураг төсөл				ТБ		
	Захирал	Ж.Батнасан	 ТАССЫН БАЙГУУЛАЛТ Км 0+000 - Км 1+800	Масштаб: 1:5000			
	Зур. Инженер	С.Анударь		Үе шаг	Хуудас	Бүх хуудас	
	Зур. Инженер	Б.Нэргүй	 ЕГ шифр: - 22/06	А3	1	64	
Шалгасан	Ж.Зориглон	 ТГ шифр:	2022.10				




Ө.О - 7					
R, м = 800.00	Өнцөг = 11°26'03"		K, м = 209.65		
T1, м = 105.10	T2, м = 105.10	Д, м = 0.56			
L1, м = 50.00	L2, м = 50.00	Б, м = 4.13			
Км	S, м	dX, м	dY, м	X	Y
3+176.721	0	0	0	5190898.871	459625.774
3+200.000	23.28	-0.05	23.28	5190879.286	459613.191
3+226.721	50	-0.52	50	5190857.029	459598.406
3+240.000	63.28	-1.05	63.26	5190846.132	459590.817
3+280.000	103.28	-3.96	103.15	5190814.092	459566.878
3+281.547	104.83	-4.11	104.69	5190812.877	459565.92
3+386.373	0	0	0	5190734.744	459496.116
3+336.373	50	0.52	50	5190771.054	459530.487
3+320.000	66.37	1.2	66.35	5190783.288	459541.367
3+281.547	104.83	4.11	104.69	5190812.877	459565.92


Ө.О - 6					
R, м = 800.00	Өнцөг = 36°17'50"		K, м = 586.81		
T1, м = 302.34	T2, м = 302.34	Д, м = 17.87			
L1, м = 80.00	L2, м = 80.00	Б, м = 42.23			
Км	S, м	dX, м	dY, м	X	Y
2+208.441	0	0	0	5191776.714	459974.56
2+240.000	31.56	-0.08	31.56	5191745.215	459976.518
2+280.000	71.56	-0.95	71.55	5191705.254	459978.233
2+288.441	80	-1.33	79.98	5191696.815	459978.4
2+320.000	111.56	-3.53	111.46	5191665.258	459978.241
2+360.000	151.56	-8.1	151.19	5191625.311	459976.251
2+400.000	191.56	-14.65	190.65	5191585.515	459972.268
2+440.000	231.56	-23.16	229.73	5191545.966	459966.3
2+480.000	271.56	-33.61	268.34	5191506.766	459958.363
2+501.843	293.4	-40.13	289.18	5191485.541	459953.205
2+795.246	0	0	0	5191220.277	459831.252
2+720.000	75.25	1.11	75.23	5191284.26	459870.84
2+715.246	80	1.33	79.98	5191288.381	459873.209
2+680.000	115.25	3.87	115.13	5191319.364	459890.006
2+640.000	155.25	8.62	154.84	5191355.382	459907.395
2+600.000	195.25	15.35	194.27	5191392.225	459922.961
2+560.000	235.25	24.04	233.31	5191429.799	459936.667
2+520.000	275.25	34.67	271.87	5191468.011	459948.477
2+501.843	293.4	40.13	289.18	5191485.541	459953.205



Ө.О - 5					
R, м = 800.00	Өнцөг = 10°39'30"		K, м = 188.82		
T1, м = 94.63	T2, м = 94.63	Д, м = 0.45			
L1, м = 40.00	L2, м = 40.00	Б, м = 3.56			
Км	S, м	dX, м	dY, м	X	Y
1+758.555	0	0	0	5192223.342	459928.091
1+760.000	1.44	0	1.44	5192221.942	459928.449
1+798.555	40	-0.33	40	5192184.512	459937.691
1+800.000	41.44	-0.37	41.44	5192183.104	459938.013
1+840.000	81.44	-2.44	81.38	5192143.897	459945.916
1+852.965	94.41	-3.54	94.3	5192131.109	459948.055
1+947.375	0	0	0	5192037.234	459957.685
1+907.375	40	0.33	40	5192077.126	459954.767
1+880.000	67.37	1.49	67.35	5192104.343	459951.849
1+852.965	94.41	3.54	94.3	5192131.109	459948.055


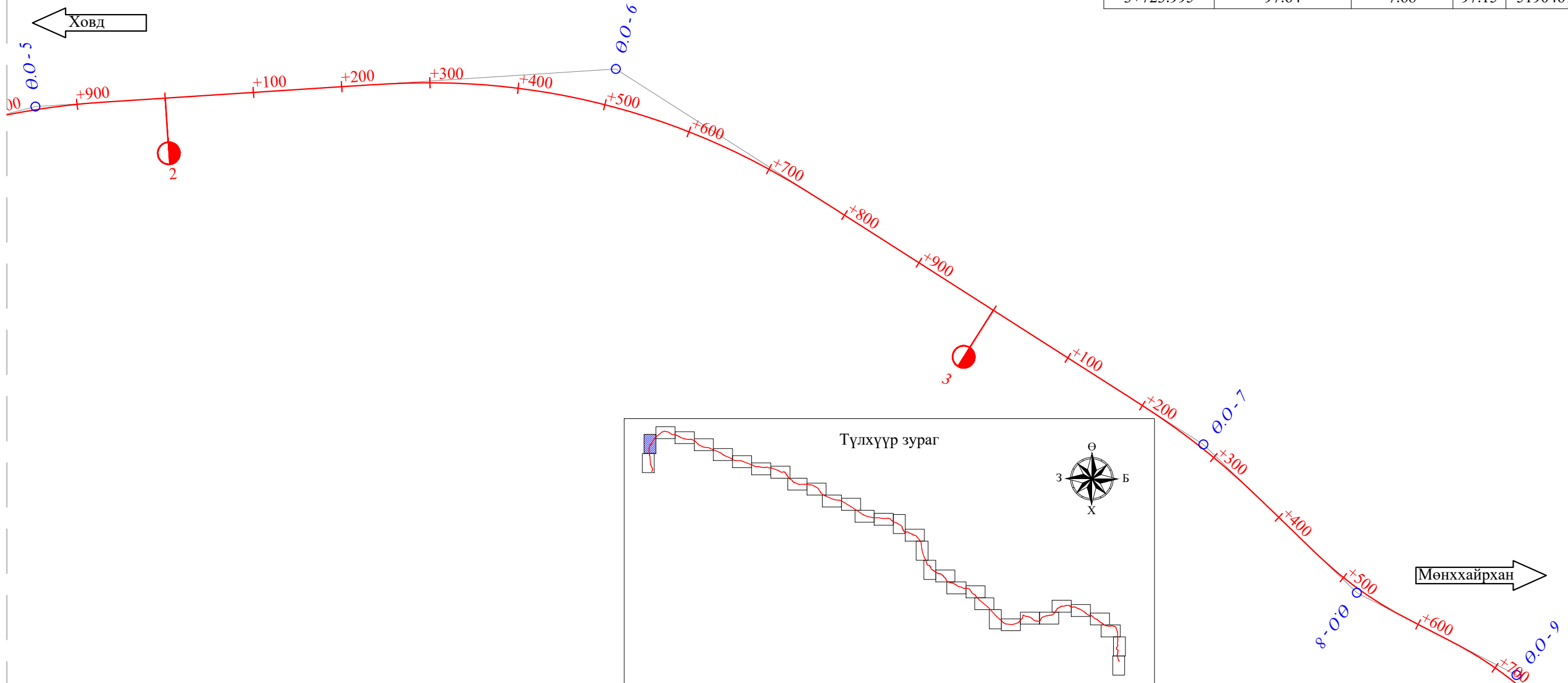


<p>УБ хот, СБД 8-р хороо, Залуучуудын Өргөн Чөлөө, 13-байр 6 тоот</p>	Баруун босоо тэнхлэгийн авто замаас Ховд аймгийн Мөнххайрхан сум чиглэлийн 63.50км авто замын нарийвчилсан зураг төсөл			ТБ		
	Захирал	Ж.Батнасан		ТРАССЫН БАЙГУУЛАЛТ		
	Зур. Инженер	С.Анударь		Км 1+800 - Км 3+700		
	Зур. Инженер	Б.Нэргүй		ЕГ шифр: - 22/06		
Шалгасан	Ж.Зориглон	ТГ шифр:				
				Масштаб: 1:5000		
				Үе шат	Хуудас	Бүх хуудас
				А3	2	64
				2022.10		

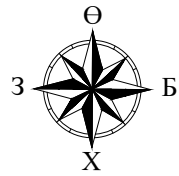


Ө.О - 8					
R, м = 400.00	Өнцөг = 16°44'14"		К, м = 156.85		
T1, м = 78.87	T2, м = 78.87	Д, м = 0.88			
L1, м = 40.00	L2, м = 40.00	Б, м = 4.47			
Км	S, м	dX, м	dY, м	X	Y
3+443.923	0	0	0	5190693.363	459456.12
3+480.000	36.08	0.49	36.07	5190667.087	459431.403
3+483.923	40	0.67	39.99	5190664.146	459428.807
3+520.000	76.08	4.09	75.89	5190635.951	459406.318
3+522.347	78.42	4.43	78.21	5190634.048	459404.945
3+600.771	0	0	0	5190566.567	459365.153
3+560.771	40	-0.67	39.99	5190601.801	459384.079
3+560.000	40.77	-0.71	40.76	5190602.467	459384.467
3+522.347	78.42	-4.43	78.21	5190634.048	459404.945

Ө.О - 9					
R, м = 400.00	Өнцөг = 22°14'30"		К, м = 195.28		
T1, м = 98.66	T2, м = 98.66	Д, м = 2.04			
L1, м = 40.00	L2, м = 40.00	Б, м = 7.82			
Км	S, м	dX, м	dY, м	X	Y
3+626.357	0	0	0	5190543.829	459353.423
3+640.000	13.64	-0.03	13.64	5190531.716	459347.144
3+666.357	40	-0.67	39.99	5190508.595	459334.496
3+680.000	53.64	-1.58	53.6	5190496.916	459327.443
3+720.000	93.64	-6.93	93.23	5190464.153	459304.526
3+723.995	97.64	-7.68	97.15	5190461.01	459302.06
3+821.633	0	0	0	5190392.114	459233.137
3+781.633	40	0.67	39.99	5190418.577	459263.126
3+760.000	61.63	2.33	61.56	5190433.841	459278.452
3+723.995	97.64	7.68	97.15	5190461.01	459302.06




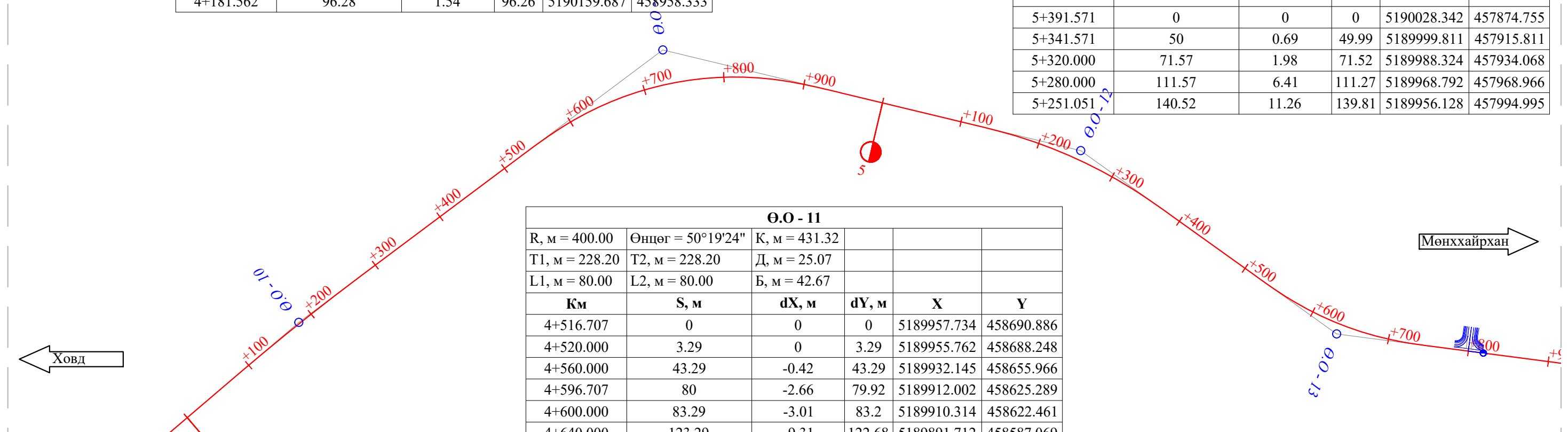
<p>УБ хот, СБД 8-р хороо, Залуучуудын Өргөн Чөлөө, 13-байр 6 тоот</p>	Баруун босоо тэнхлэгийн авто замаас Ховд аймгийн Мөнххайрхан сум чиглэлийн 63.50км авто замын нарийвчилсан зураг төсөл			ТБ		
	Захирал	Ж.Батнасан		ТРАССЫН БАЙГУУЛАЛТ		
	Зур. Инженер	С.Анударь		Км 1+800 - Км 3+700		
	Зур. Инженер	Б.Нэргүй		ЕГ шифр: - 22/06		
Шалгасан	Ж.Зориглон	ТГ шифр:				
			Масштаб: 1:5000			
			Үе шат	Хуудас	Бүх хуудас	
			А3	3	64	
			2022.10			




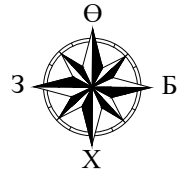
Ө.О - 10					
R, м = 3000.00	Өнцөг = 3°40'39"	К, м = 192.55			
T1, м = 96.31	T2, м = 96.31	Д, м = 0.07			
L1, м = 0.00	L2, м = 0.00	Б, м = 1.55			
Км	S, м	dX, м	dY, м	X	Y
4+085.286	0	0	0	5190220.989	459032.565
4+120.000	34.71	-0.2	34.71	5190198.611	459006.026
4+160.000	74.71	-0.93	74.71	5190173.208	458975.128
4+181.562	96.28	-1.54	96.26	5190159.687	458958.333
4+277.838	0	0	0	5190100.798	458882.173
4+200.000	77.84	1.01	77.83	5190148.22	458943.895
4+181.562	96.28	1.54	96.26	5190159.687	458958.333

Ө.О - 12					
R, м = 600.00	Өнцөг = 22°03'45"	К, м = 281.04			
T1, м = 142.00	T2, м = 142.00	Д, м = 2.96			
L1, м = 50.00	L2, м = 50.00	Б, м = 11.47			
Км	S, м	dX, м	dY, м	X	Y
5+110.532	0	0	0	5189912.471	458128.286
5+120.000	9.47	0	9.47	5189914.691	458119.081
5+160.000	49.47	-0.67	49.46	5189924.696	458080.356
5+160.532	50	-0.69	49.99	5189924.842	458079.844
5+200.000	89.47	-3.63	89.34	5189936.907	458042.273
5+240.000	129.47	-9.25	128.94	5189951.627	458005.088
5+251.051	140.52	-11.26	139.81	5189956.128	457994.995
5+391.571	0	0	0	5190028.342	457874.755
5+341.571	50	0.69	49.99	5189999.811	457915.811
5+320.000	71.57	1.98	71.52	5189988.324	457934.068
5+280.000	111.57	6.41	111.27	5189968.792	457968.966
5+251.051	140.52	11.26	139.81	5189956.128	457994.995


Ө.О - 11					
R, м = 400.00	Өнцөг = 50°19'24"	К, м = 431.32			
T1, м = 228.20	T2, м = 228.20	Д, м = 25.07			
L1, м = 80.00	L2, м = 80.00	Б, м = 42.67			
Км	S, м	dX, м	dY, м	X	Y
4+516.707	0	0	0	5189957.734	458690.886
4+520.000	3.29	0	3.29	5189955.762	458688.248
4+560.000	43.29	-0.42	43.29	5189932.145	458655.966
4+596.707	80	-2.66	79.92	5189912.002	458625.289
4+600.000	83.29	-3.01	83.2	5189910.314	458622.461
4+640.000	123.29	-9.31	122.68	5189891.712	458587.069
4+680.000	163.29	-19.52	161.34	5189876.736	458549.996
4+720.000	203.29	-33.54	198.78	5189865.535	458511.613
4+732.368	215.66	-38.62	210.06	5189862.855	458499.539
4+948.030	0	0	0	5189874.451	458286.277
4+880.000	68.03	1.64	67.99	5189860.136	458352.768
4+868.030	80	2.66	79.92	5189858.343	458364.602
4+840.000	108.03	6.44	107.69	5189855.514	458392.484
4+800.000	148.03	15.17	146.71	5189854.872	458432.462
4+760.000	188.03	27.75	184.66	5189858.223	458472.304
4+732.368	215.66	38.62	210.06	5189862.855	458499.539



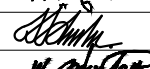


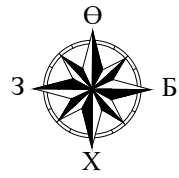
<p>УБ хот, СБД 8-р хороо, Залуучуудан Өргөн Чөлөө, 13-байр 6 тоот</p> <p>"ГЕО ЗУРАГЛАЛ" ХХК</p>	Баруун босоо тэнхлэгийн авто замаас Ховд аймгийн Мөнххайрхан сум чиглэлийн 63.50км авто замын нарийвчилсан зураг төсөл			ТБ			
	Захирал	Ж.Батнасан		ТРАССЫН БАЙГУУЛАЛТ		Масштаб: 1:5000	
	Зур. Инженер	С.Анударь		Км 3+700 - Км 5+900		Үе шат	Хуудас
	Зур. Инженер	Б.Нэргүй		ЕГ шифр: - 22/06		АЗ	4
Шалгасан	Ж.Зориглон	ТГ шифр:		2022.10			



Ө.О - 13					
R, м = 400.00	Өнцөг = 28°10'12"	K, м = 246.66			
T1, м = 125.42	T2, м = 125.42	Д, м = 4.18			
L1, м = 50.00	L2, м = 50.00	Б, м = 12.67			
Км	S, м	dX, м	dY, м	X	Y
5+514.228	0	0	0	5190099.732	457775.015
5+520.000	5.77	0	5.77	5190103.09	457770.32
5+560.000	45.77	0.8	45.76	5190125.716	457737.339
5+564.228	50	1.04	49.98	5190127.975	457733.766
5+600.000	85.77	4.87	85.54	5190145.557	457702.626
5+637.559	123.33	12.29	122.34	5190160.947	457668.38
5+760.891	0	0	0	5190188.937	457548.652
5+720.000	40.89	-0.57	40.88	5190183.09	457589.119
5+710.891	50	-1.04	49.98	5190181.447	457598.079
5+680.000	80.89	-4.16	80.71	5190174.386	457628.144
5+640.000	120.89	-11.7	119.97	5190161.835	457666.106
5+637.559	123.33	-12.29	122.34	5190160.947	457668.38

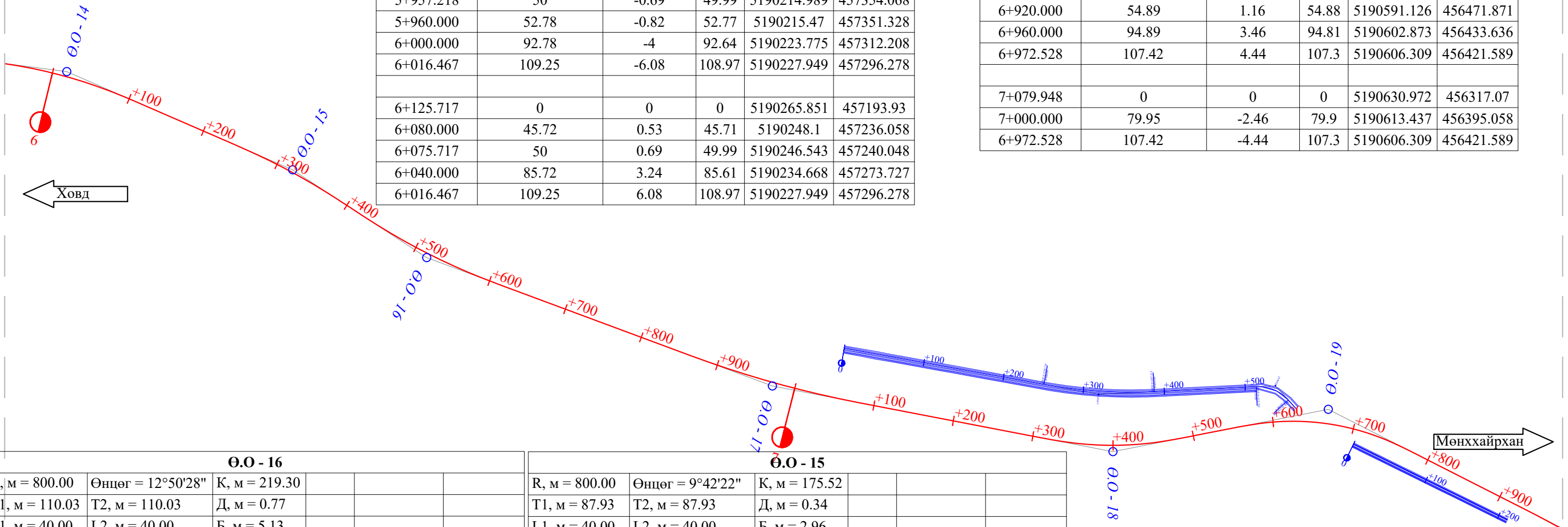


 УБ хот, СБД 8-р хороо, Залуучуудан Өргөн Чөлөө, 13-байр 6 тоот	Баруун босоо тэнхлэгийн авто замаас Ховд аймгийн Мөнххайрхан сум чиглэлийн 63.50км авто замын нарийвчилсан зураг төсөл			ТБ		
	Захирал	Ж.Батнасан		ТРАССЫН БАЙГУУЛАЛТ		
	Зур. Инженер	С.Анударь		Км 3+700 - Км 5+900		
	Зур. Инженер	Б.Нэргүй		ЕГ шифр: - 22/06		
Шалгасан	Ж.Зориглон	ТГ шифр:				
			Масштаб: 1:5000			
			Үе шат	Хуудас	Бүх хуудас	
			А3	5	64	
			2022.10			



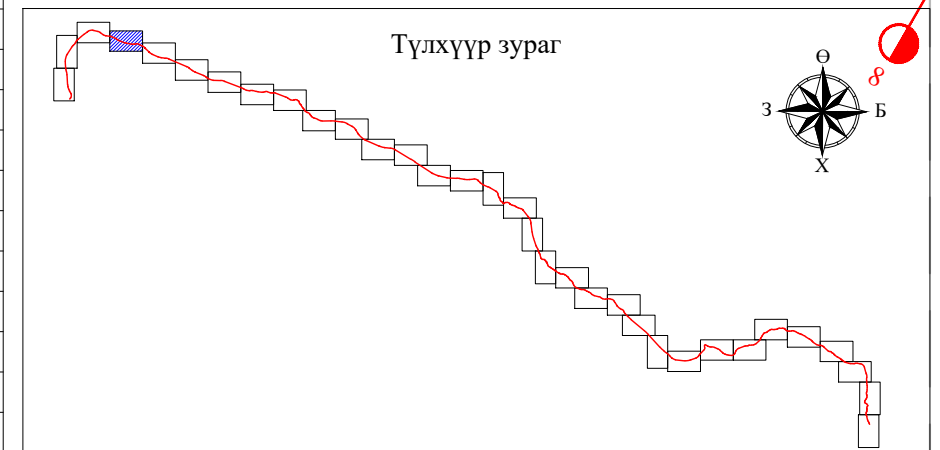
Ө.О - 14					
R, м = 600.00	Өнцөг = 16°05'26"	K, м = 218.50			
T1, м = 109.83	T2, м = 109.83	Д, м = 1.16			
L1, м = 50.00	L2, м = 50.00	Б, м = 6.14			
Км	S, м	dX, м	dY, м	X	Y
5+907.218	0	0	0	5190207.842	457403.551
5+920.000	12.78	-0.01	12.78	5190209.505	457390.878
5+957.218	50	-0.69	49.99	5190214.989	457354.068
5+960.000	52.78	-0.82	52.77	5190215.47	457351.328
6+000.000	92.78	-4	92.64	5190223.775	457312.208
6+016.467	109.25	-6.08	108.97	5190227.949	457296.278
6+125.717	0	0	0	5190265.851	457193.93
6+080.000	45.72	0.53	45.71	5190248.1	457236.058
6+075.717	50	0.69	49.99	5190246.543	457240.048
6+040.000	85.72	3.24	85.61	5190234.668	457273.727
6+016.467	109.25	6.08	108.97	5190227.949	457296.278

Ө.О - 17					
R, м = 1300.00	Өнцөг = 9°28'08"	K, м = 214.84			
T1, м = 107.67	T2, м = 107.67	Д, м = 0.49			
L1, м = 0.00	L2, м = 0.00	Б, м = 4.45			
Км	S, м	dX, м	dY, м	X	Y
6+865.107	0	0	0	5190573.103	456523.716
6+880.000	14.89	0.09	14.89	5190578.209	456509.726
6+920.000	54.89	1.16	54.88	5190591.126	456471.871
6+960.000	94.89	3.46	94.81	5190602.873	456433.636
6+972.528	107.42	4.44	107.3	5190606.309	456421.589
7+079.948	0	0	0	5190630.972	456317.07
7+000.000	79.95	-2.46	79.9	5190613.437	456395.058
6+972.528	107.42	-4.44	107.3	5190606.309	456421.589

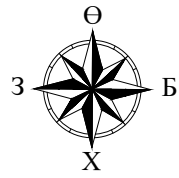


Ө.О - 16					
R, м = 800.00	Өнцөг = 12°50'28"	K, м = 219.30			
T1, м = 110.03	T2, м = 110.03	Д, м = 0.77			
L1, м = 40.00	L2, м = 40.00	Б, м = 5.13			
Км	S, м	dX, м	dY, м	X	Y
6+407.836	0	0	0	5190391.635	456941.996
6+440.000	32.16	0.17	32.16	5190409.11	456914.994
6+447.836	40	0.33	40	5190413.268	456908.352
6+480.000	72.16	1.78	72.13	5190429.658	456880.679
6+517.484	109.65	5.1	109.46	5190447.335	456847.63
6+627.132	0	0	0	5190490.234	456746.797
6+587.132	40	-0.33	40	5190475.993	456784.175
6+560.000	67.13	-1.47	67.1	5190465.487	456809.189
6+520.000	107.13	-4.82	106.96	5190448.466	456845.382
6+517.484	109.65	-5.1	109.46	5190447.335	456847.63

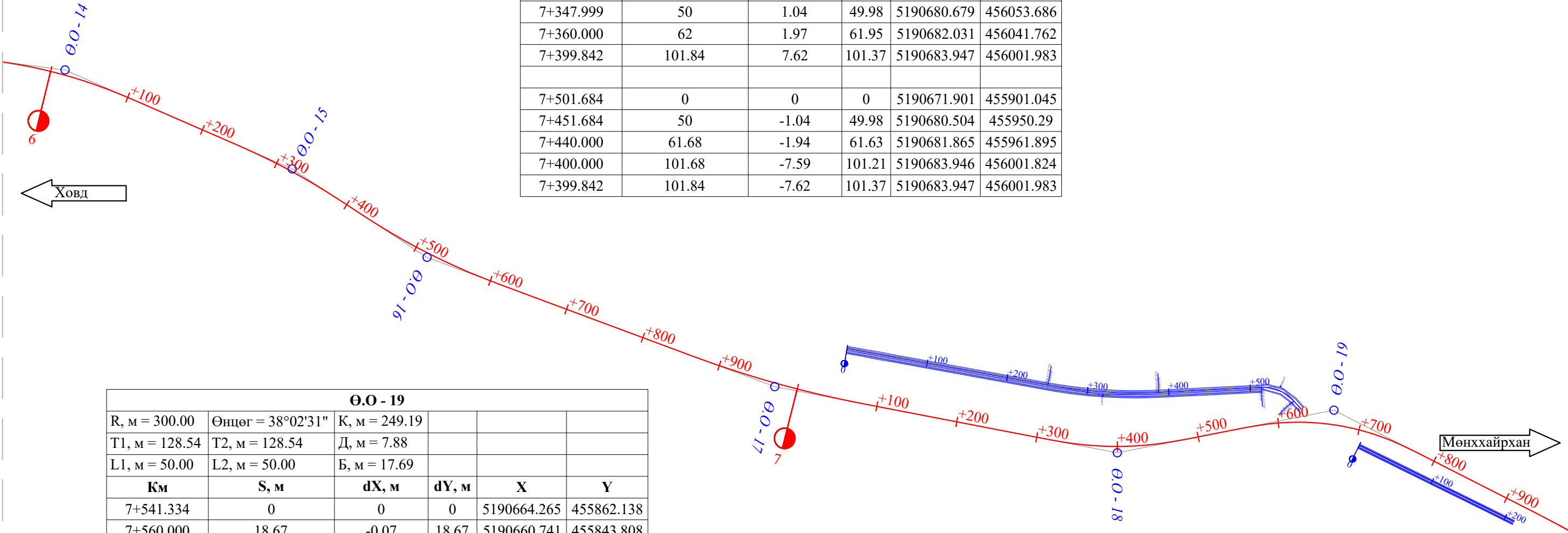
Ө.О - 15					
R, м = 800.00	Өнцөг = 9°42'22"	K, м = 175.52			
T1, м = 87.93	T2, м = 87.93	Д, м = 0.34			
L1, м = 40.00	L2, м = 40.00	Б, м = 2.96			
Км	S, м	dX, м	dY, м	X	Y
6+232.312	0	0	0	5190308.379	457096.186
6+240.000	7.69	0	7.69	5190311.449	457089.138
6+272.312	40	-0.33	40	5190324.643	457059.643
6+280.000	47.69	-0.56	47.68	5190327.919	457052.688
6+320.000	87.69	-2.95	87.61	5190346.032	457017.029
6+320.074	87.76	-2.95	87.68	5190346.068	457016.964
6+407.836	0	0	0	5190391.635	456941.996
6+367.836	40	0.33	40	5190370.001	456975.639
6+360.000	47.84	0.57	47.83	5190365.906	456982.32
6+320.074	87.76	2.95	87.68	5190346.068	457016.964



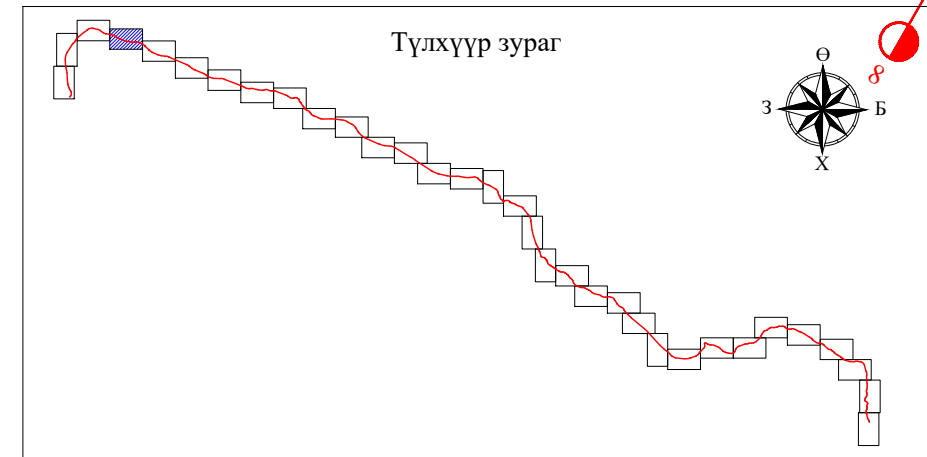
<p>УБ хот. СБД 8-р хороо, Залуучуудын Өргөн Чөлөө, 13-байр 6 тоот</p> <p>"ГЕО ЗУРАГЛАЛ" ХХК</p>	Баруун босоо тэнхлэгийн авто замаас Ховд аймгийн Мөнххайрхан сум чиглэлийн 63.50км авто замын нарийвчилсан зураг төсөл			ТБ		
	Захирал	Ж.Батнасан		ТРАССЫН БАЙГУУЛАЛТ		
	Зур. Инженер	С.Анударь		Км 5+900 - Км 8+000		
	Зур. Инженер	Б.Нэргүй		ЕГ шифр: - 22/06		
Шалгасан	Ж.Зориглон	ТГ шифр:				
			Масштаб: 1:5000			
			Үе шат	Хуудас	Бүх хуудас	
			А3	6	64	
			2022.10			



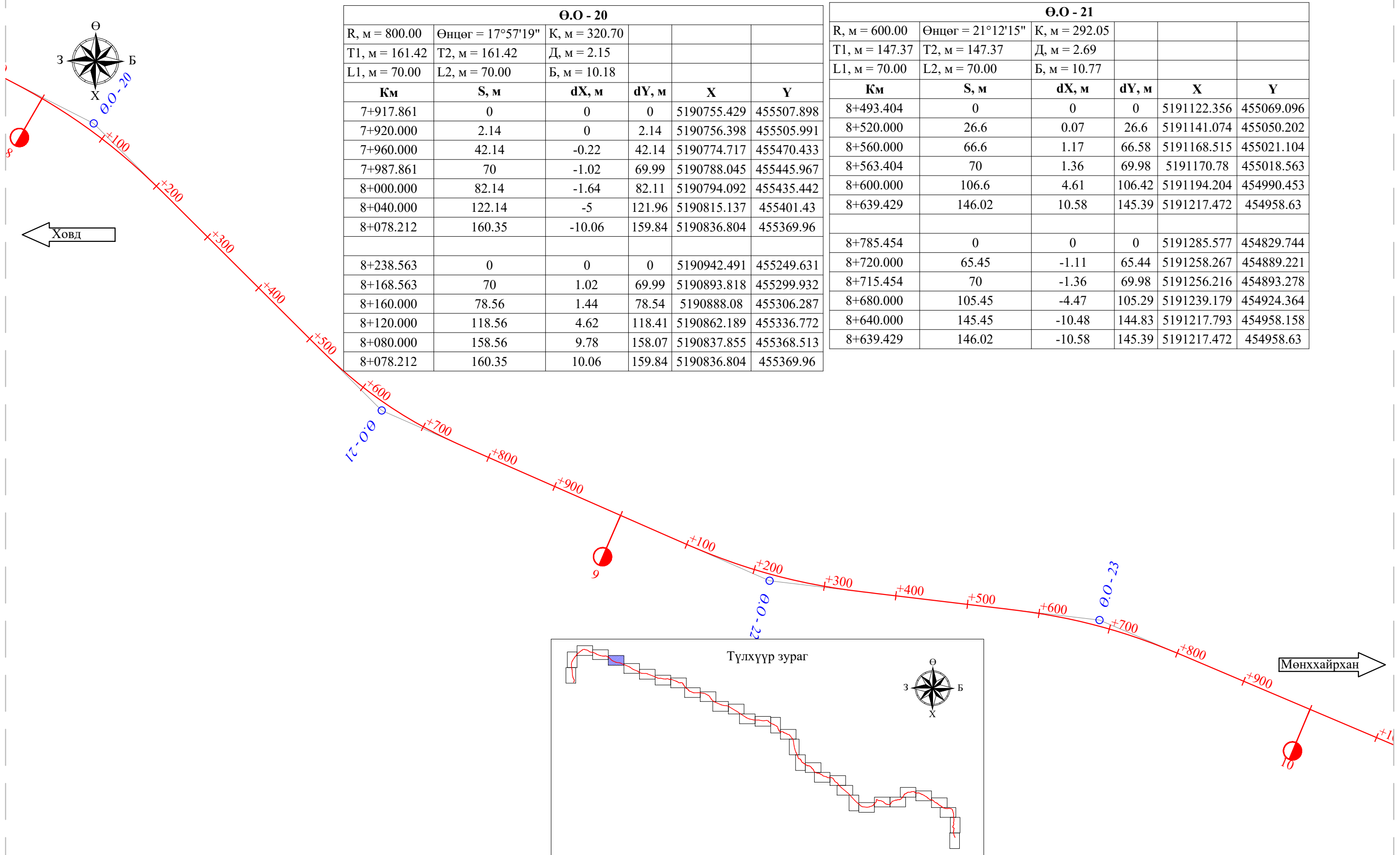
Ө.О - 18					
R, м = 400.00	Өнцөг = 22°00'50"	K, м = 203.69			
T1, м = 102.85	T2, м = 102.85	Д, м = 2.01			
L1, м = 50.00	L2, м = 50.00	Б, м = 7.76			
Км	S, м	dX, м	dY, м	X	Y
7+297.999	0	0	0	5190672.242	456102.96
7+320.000	22	0.09	22	5190676.319	456081.34
7+347.999	50	1.04	49.98	5190680.679	456053.686
7+360.000	62	1.97	61.95	5190682.031	456041.762
7+399.842	101.84	7.62	101.37	5190683.947	456001.983
7+501.684	0	0	0	5190671.901	455901.045
7+451.684	50	-1.04	49.98	5190680.504	455950.29
7+440.000	61.68	-1.94	61.63	5190681.865	455961.895
7+400.000	101.68	-7.59	101.21	5190683.946	456001.824
7+399.842	101.84	-7.62	101.37	5190683.947	456001.983



Ө.О - 19					
R, м = 300.00	Өнцөг = 38°02'31"	K, м = 249.19			
T1, м = 128.54	T2, м = 128.54	Д, м = 7.88			
L1, м = 50.00	L2, м = 50.00	Б, м = 17.69			
Км	S, м	dX, м	dY, м	X	Y
7+541.334	0	0	0	5190664.265	455862.138
7+560.000	18.67	-0.07	18.67	5190660.741	455843.808
7+591.334	50	-1.39	49.97	5190656.004	455812.841
7+600.000	58.67	-2.23	58.59	5190655.173	455804.215
7+640.000	98.67	-9.35	97.92	5190654.577	455764.249
7+665.928	124.59	-16.73	122.77	5190657.035	455738.446
7+790.522	0	0	0	5190697.74	455621.42
7+740.522	50	1.39	49.97	5190676.342	455666.593
7+720.000	70.52	3.79	70.34	5190669.256	455685.848
7+680.000	110.52	12.45	109.36	5190659.3	455724.558
7+665.928	124.59	16.73	122.77	5190657.035	455738.446







<p>УБ хот, СБД 8-р хороо, Залуучуудын Өргөн Чөлөө, 13-байр 6 тоот</p>	Баруун босоо тэнхлэгийн авто замаас Ховд аймгийн Мөнххайрхан сум чиглэлийн 63.50км авто замын нарийвчилсан зураг төсөл			ТБ		
	Захирал	Ж.Батнасан		ТРАССЫН БАЙГУУЛАЛТ		
	Зур. Инженер	С.Анударь		Км 5+900 - Км 8+000		
	Зур. Инженер	Б.Нэргүй		ЕГ шифр: - 22/06		
Шалгасан	Ж.Зориглон	ТГ шифр:				
				Масштаб: 1:5000		
				Үе шат	Хуудас	Бүх хуудас
				А3	7	64
				2022.10		

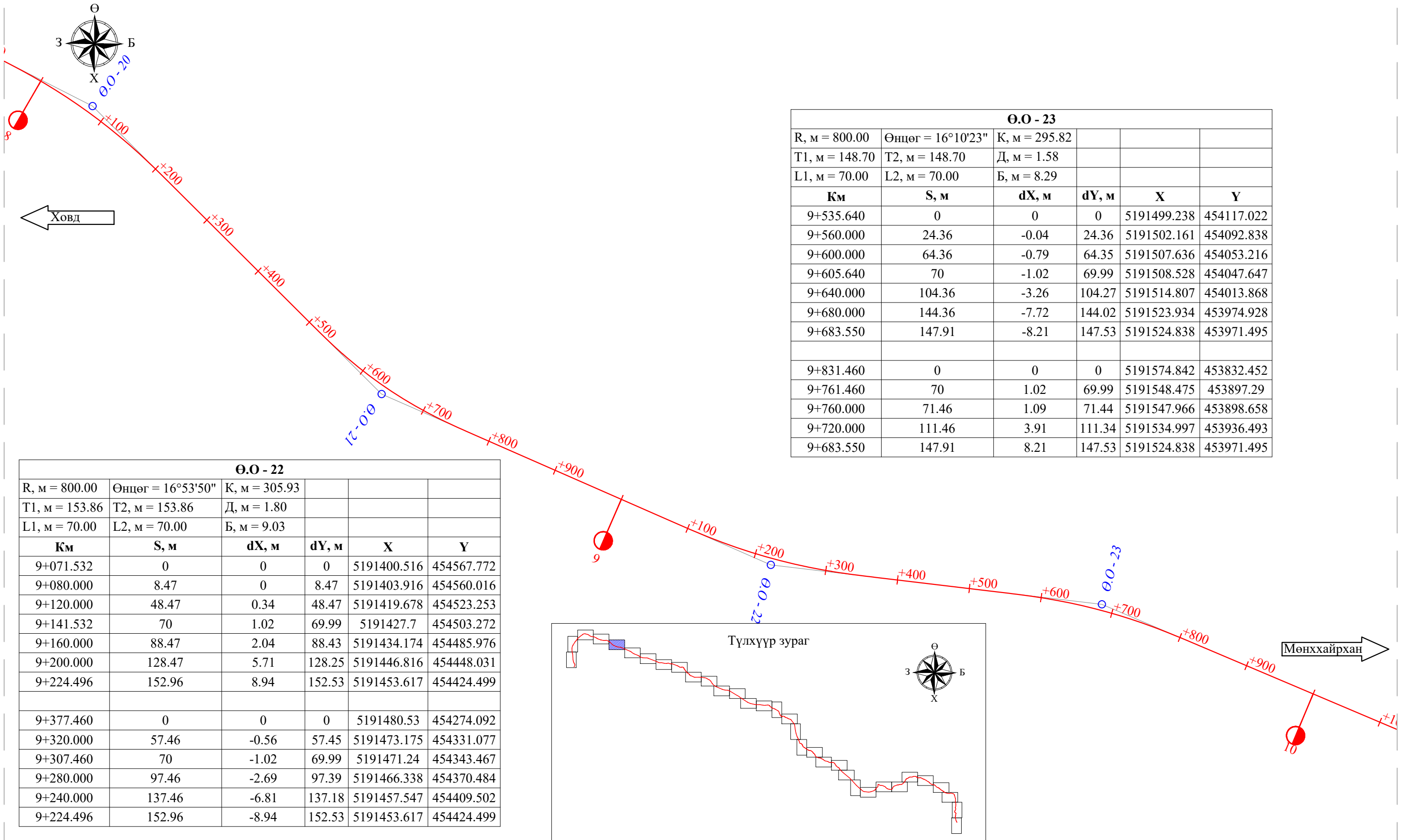


Θ.O - 20					
R, м = 800.00	Өнцөг = 17°57'19"	К, м = 320.70			
T1, м = 161.42	T2, м = 161.42	Д, м = 2.15			
L1, м = 70.00	L2, м = 70.00	Б, м = 10.18			
Км	S, м	dX, м	dY, м	X	Y
7+917.861	0	0	0	5190755.429	455507.898
7+920.000	2.14	0	2.14	5190756.398	455505.991
7+960.000	42.14	-0.22	42.14	5190774.717	455470.433
7+987.861	70	-1.02	69.99	5190788.045	455445.967
8+000.000	82.14	-1.64	82.11	5190794.092	455435.442
8+040.000	122.14	-5	121.96	5190815.137	455401.43
8+078.212	160.35	-10.06	159.84	5190836.804	455369.96
8+238.563	0	0	0	5190942.491	455249.631
8+168.563	70	1.02	69.99	5190893.818	455299.932
8+160.000	78.56	1.44	78.54	5190888.08	455306.287
8+120.000	118.56	4.62	118.41	5190862.189	455336.772
8+080.000	158.56	9.78	158.07	5190837.855	455368.513
8+078.212	160.35	10.06	159.84	5190836.804	455369.96

Θ.O - 21					
R, м = 600.00	Өнцөг = 21°12'15"	К, м = 292.05			
T1, м = 147.37	T2, м = 147.37	Д, м = 2.69			
L1, м = 70.00	L2, м = 70.00	Б, м = 10.77			
Км	S, м	dX, м	dY, м	X	Y
8+493.404	0	0	0	5191122.356	455069.096
8+520.000	26.6	0.07	26.6	5191141.074	455050.202
8+560.000	66.6	1.17	66.58	5191168.515	455021.104
8+563.404	70	1.36	69.98	5191170.78	455018.563
8+600.000	106.6	4.61	106.42	5191194.204	454990.453
8+639.429	146.02	10.58	145.39	5191217.472	454958.63
8+785.454	0	0	0	5191285.577	454829.744
8+720.000	65.45	-1.11	65.44	5191258.267	454889.221
8+715.454	70	-1.36	69.98	5191256.216	454893.278
8+680.000	105.45	-4.47	105.29	5191239.179	454924.364
8+640.000	145.45	-10.48	144.83	5191217.793	454958.158
8+639.429	146.02	-10.58	145.39	5191217.472	454958.63







 УБ хот. СБД 8-р хороо, Залуучуудан Өргөн Чөлөө. 13-байр 6 тоот	Баруун босоо тэнхлэгийн авто замаас Ховд аймгийн Мөнххайрхан сум чиглэлийн 63.50км авто замын нарийвчилсан зураг төсөл			ТБ		
	Захирал	Ж.Батнасан		ТРАССЫН БАЙГУУЛАЛТ		
	Зур. Инженер	С.Анударь		Км 8+000 - Км 10+100		
	Зур. Инженер	Б.Нэргүй		ЕГ шифр: - 22/06		
Шалгасан	Ж.Зориглон	ТГ шифр:				
			Масштаб: 1:5000			
			Үе шат	Хуудас	Бүх хуудас	
			А3	8	64	
			2022.10			

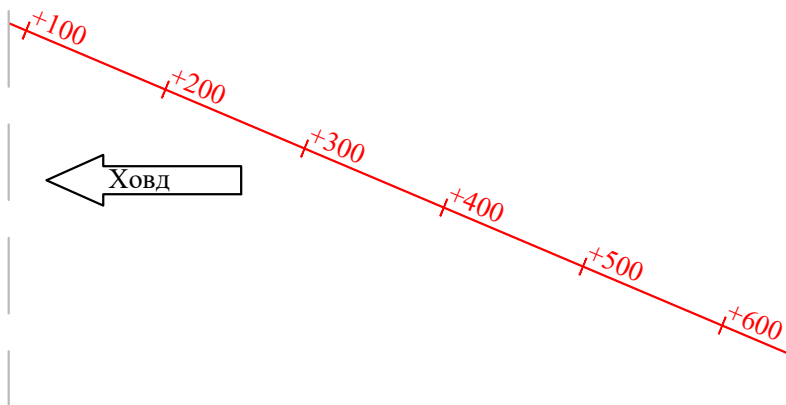
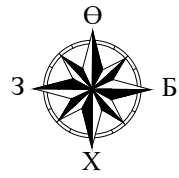


Θ.0 - 22					
R, м = 800.00	Өнцөг = 16°53'50"	К, м = 305.93			
T1, м = 153.86	T2, м = 153.86	Д, м = 1.80			
L1, м = 70.00	L2, м = 70.00	Б, м = 9.03			
Км	S, м	dX, м	dY, м	X	Y
9+071.532	0	0	0	5191400.516	454567.772
9+080.000	8.47	0	8.47	5191403.916	454560.016
9+120.000	48.47	0.34	48.47	5191419.678	454523.253
9+141.532	70	1.02	69.99	5191427.7	454503.272
9+160.000	88.47	2.04	88.43	5191434.174	454485.976
9+200.000	128.47	5.71	128.25	5191446.816	454448.031
9+224.496	152.96	8.94	152.53	5191453.617	454424.499
9+377.460	0	0	0	5191480.53	454274.092
9+320.000	57.46	-0.56	57.45	5191473.175	454331.077
9+307.460	70	-1.02	69.99	5191471.24	454343.467
9+280.000	97.46	-2.69	97.39	5191466.338	454370.484
9+240.000	137.46	-6.81	137.18	5191457.547	454409.502
9+224.496	152.96	-8.94	152.53	5191453.617	454424.499

Θ.0 - 23					
R, м = 800.00	Өнцөг = 16°10'23"	К, м = 295.82			
T1, м = 148.70	T2, м = 148.70	Д, м = 1.58			
L1, м = 70.00	L2, м = 70.00	Б, м = 8.29			
Км	S, м	dX, м	dY, м	X	Y
9+535.640	0	0	0	5191499.238	454117.022
9+560.000	24.36	-0.04	24.36	5191502.161	454092.838
9+600.000	64.36	-0.79	64.35	5191507.636	454053.216
9+605.640	70	-1.02	69.99	5191508.528	454047.647
9+640.000	104.36	-3.26	104.27	5191514.807	454013.868
9+680.000	144.36	-7.72	144.02	5191523.934	453974.928
9+683.550	147.91	-8.21	147.53	5191524.838	453971.495
9+831.460	0	0	0	5191574.842	453832.452
9+761.460	70	1.02	69.99	5191548.475	453897.29
9+760.000	71.46	1.09	71.44	5191547.966	453898.658
9+720.000	111.46	3.91	111.34	5191534.997	453936.493
9+683.550	147.91	8.21	147.53	5191524.838	453971.495



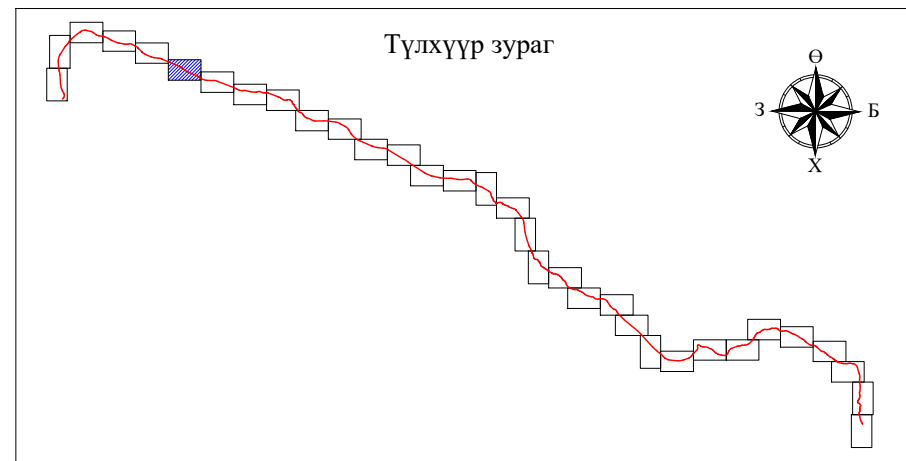
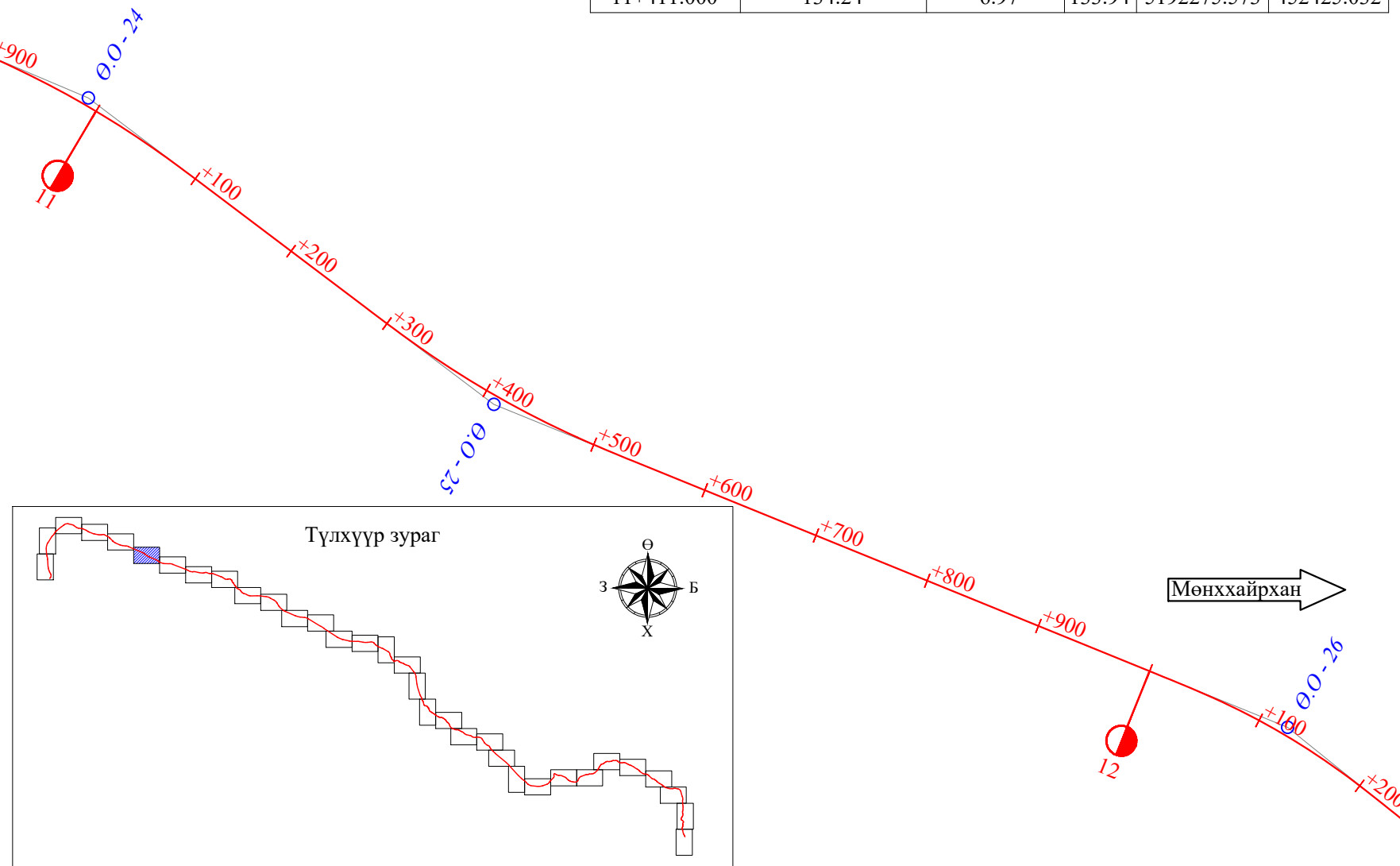
 УБ хот. СБД 8-р хороо, Залуучуудын Өргөн Чөлөө. 13-байр 6 тоот	Баруун босоо тэнхлэгийн авто замаас Ховд аймгийн Мөнххайрхан сум чиглэлийн 63.50км авто замын нарийвчилсан зураг төсөл			ТБ		
	Захирал	Ж.Батнасан		ТРАССЫН БАЙГУУЛАЛТ		
	Зур. Инженер	С.Анударь		Км 8+000 - Км 10+100		
	Зур. Инженер	Б.Нэргүй		ЕГ шифр: - 22/06		
Шалгасан	Ж.Зориглон	ТГ шифр:				
			Масштаб: 1:5000			
			Үе шат	Хуудас	Бүх хуудас	
			А3	9	64	
			2022.10			



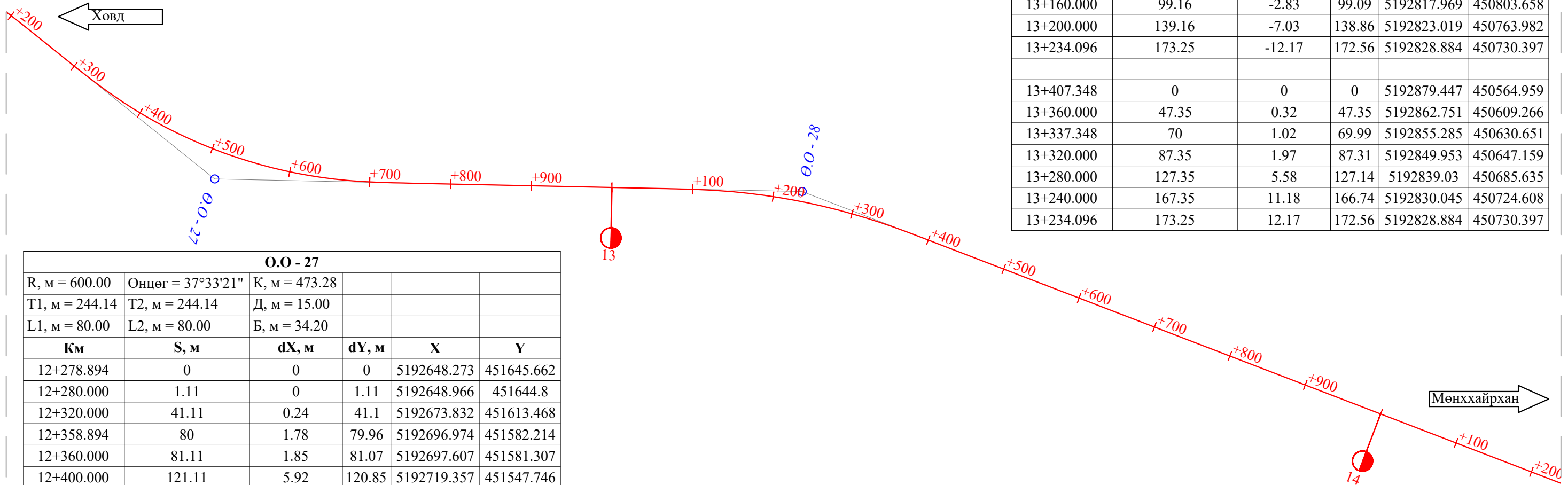
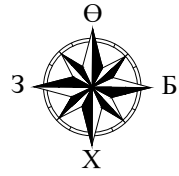
Ө.О - 26					
R, м = 600.00	Өнцөг = 16°39'32"	K, м = 234.45			
T1, м = 117.88	T2, м = 117.88	Д, м = 1.31			
L1, м = 60.00	L2, м = 60.00	Б, м = 6.65			
Км	S, м	dX, м	dY, м	X	Y
12+006.093	0	0	0	5192506.026	451876.65
12+040.000	33.91	-0.18	33.91	5192518.962	451845.308
12+066.093	60	-1	59.99	5192529.542	451821.457
12+080.000	73.91	-1.86	73.87	5192535.562	451808.921
12+120.000	113.91	-6.11	113.63	5192554.476	451773.684
12+123.319	117.23	-6.58	116.92	5192556.151	451770.818
12+240.546	0	0	0	5192624.254	451675.556
12+200.000	40.55	0.31	40.54	5192599.099	451707.354
12+180.546	60	1	59.99	5192587.461	451722.943
12+160.000	80.55	2.38	80.48	5192575.696	451739.785
12+123.319	117.23	6.58	116.92	5192556.151	451770.818

Ө.О - 25					
R, м = 800.00	Өнцөг = 14°55'53"	K, м = 268.48			
T1, м = 134.86	T2, м = 134.86	Д, м = 1.23			
L1, м = 60.00	L2, м = 60.00	Б, м = 7.03			
Км	S, м	dX, м	dY, м	X	Y
11+276.759	0	0	0	5192200.424	452536.128
11+280.000	3.24	0	3.24	5192202.377	452533.542
11+320.000	43.24	0.28	43.24	5192226.255	452501.451
11+336.759	60	0.75	59.99	5192235.974	452487.799
11+360.000	83.24	1.96	83.2	5192248.995	452468.549
11+400.000	123.24	5.62	123.03	5192270.076	452434.56
11+411.000	134.24	6.97	133.94	5192275.573	452425.032
11+545.241	0	0	0	5192332.472	452303.573
11+485.241	60	-0.75	59.99	5192309.185	452358.866
11+480.000	65.24	-0.96	65.23	5192307.015	452363.636
11+440.000	105.24	-3.72	105.13	5192289.432	452399.56
11+411.000	134.24	-6.97	133.94	5192275.573	452425.032

Ө.О - 24					
R, м = 800.00	Өнцөг = 14°05'21"	K, м = 256.72			
T1, м = 128.88	T2, м = 128.88	Д, м = 1.04			
L1, м = 60.00	L2, м = 60.00	Б, м = 6.27			
Км	S, м	dX, м	dY, м	X	Y
10+860.498	0	0	0	5191976.344	452884.973
10+880.000	19.5	-0.03	19.5	5191983.977	452867.027
10+920.000	59.5	-0.73	59.49	5192000.23	452830.48
10+920.498	60	-0.75	59.99	5192000.441	452830.029
10+960.000	99.5	-3.2	99.41	5192018.083	452794.69
10+988.858	128.36	-6.23	128.11	5192032.062	452769.445
11+117.218	0	0	0	5192104.289	452663.452
11+057.218	60	0.75	59.99	5192068.738	452711.782
11+040.000	77.22	1.58	77.19	5192059.039	452726.007
11+000.000	117.22	4.94	117.04	5192037.702	452759.836
10+988.858	128.36	6.23	128.11	5192032.062	452769.445

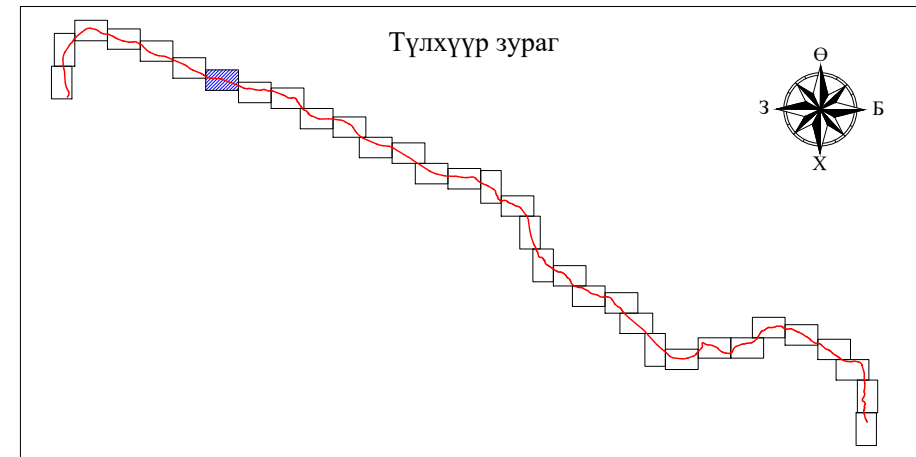


<p>УБ хот, СБД 8-р хороо, Залуучуудын Өргөн Чөлөө, 13-байр 6 тоот</p>	Баруун босоо тэнхлэгийн авто замаас Ховд аймгийн Мөнххайрхан сум чиглэлийн 63.50км авто замын нарийвчилсан зураг төсөл			ТБ		
	Захирал	Ж.Батнасан		ТРАССЫН БАЙГУУЛАЛТ		
	Зур. Инженер	С.Анударь		Км 10+100 - Км 12+200		
	Зур. Инженер	Б.Нэргүй		ЕГ шифр: - 22/06		
Шалгасан	Ж.Зориглон	ТГ шифр:				
				Масштаб: 1:5000		
				Үе шат	Хуудас	Бүх хуудас
				А3	10	64
				2022.10		

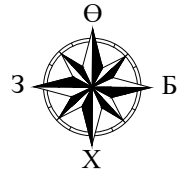


Ө.О - 28					
R, м = 800.00	Өнцөг = 19°48'11"	К, м = 346.50			
T1, м = 174.69	T2, м = 174.69	Д, м = 2.87			
L1, м = 70.00	L2, м = 70.00	Б, м = 12.36			
Км	S, м	dX, м	dY, м	X	Y
13+060.844	0	0	0	5192813.023	450902.66
13+080.000	19.16	-0.02	19.16	5192813.454	450883.508
13+120.000	59.16	-0.62	59.15	5192814.905	450843.536
13+130.844	70	-1.02	69.99	5192815.541	450832.711
13+160.000	99.16	-2.83	99.09	5192817.969	450803.658
13+200.000	139.16	-7.03	138.86	5192823.019	450763.982
13+234.096	173.25	-12.17	172.56	5192828.884	450730.397
13+407.348	0	0	0	5192879.447	450564.959
13+360.000	47.35	0.32	47.35	5192862.751	450609.266
13+337.348	70	1.02	69.99	5192855.285	450630.651
13+320.000	87.35	1.97	87.31	5192849.953	450647.159
13+280.000	127.35	5.58	127.14	5192839.03	450685.635
13+240.000	167.35	11.18	166.74	5192830.045	450724.608
13+234.096	173.25	12.17	172.56	5192828.884	450730.397

Ө.О - 27					
R, м = 600.00	Өнцөг = 37°33'21"	К, м = 473.28			
T1, м = 244.14	T2, м = 244.14	Д, м = 15.00			
L1, м = 80.00	L2, м = 80.00	Б, м = 34.20			
Км	S, м	dX, м	dY, м	X	Y
12+278.894	0	0	0	5192648.273	451645.662
12+280.000	1.11	0	1.11	5192648.966	451644.8
12+320.000	41.11	0.24	41.1	5192673.832	451613.468
12+358.894	80	1.78	79.96	5192696.974	451582.214
12+360.000	81.11	1.85	81.07	5192697.607	451581.307
12+400.000	121.11	5.92	120.85	5192719.357	451547.746
12+440.000	161.11	12.63	160.28	5192738.824	451512.81
12+480.000	201.11	21.94	199.17	5192755.919	451476.656
12+515.535	236.64	32.38	233.13	5192769.057	451443.644
12+752.176	0	0	0	5192806.418	451211.256
12+680.000	72.18	-1.31	72.16	5192803.569	451283.367
12+672.176	80	-1.78	79.96	5192802.93	451291.164
12+640.000	112.18	-4.78	112	5192799.242	451323.125
12+600.000	152.18	-10.9	151.52	5192792.278	451362.507
12+560.000	192.18	-19.64	190.54	5192782.706	451401.337
12+520.000	232.18	-30.96	228.9	5192770.569	451439.443
12+515.535	236.64	-32.38	233.13	5192769.057	451443.644

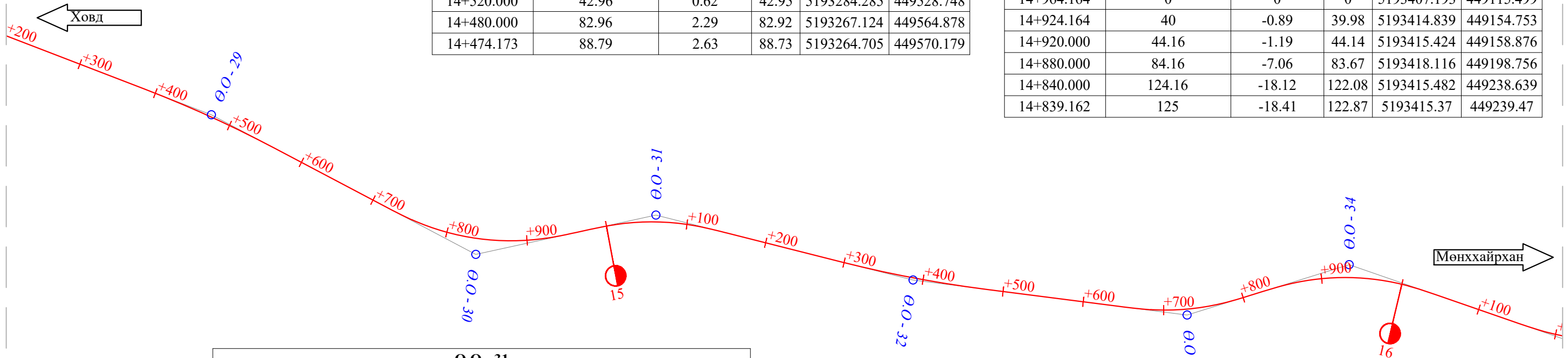


<p>УБ хот. СБД 8-р хороо, Залуучуудын Өргөн Чөлөө. 13-байр 6 тоот</p> <p>"ГЕО ЗУРАГЛАЛ" ХХК</p>	Баруун босоо тэнхлэгийн авто замаас Ховд аймгийн Мөнххайрхан сум чиглэлийн 63.50км авто замын нарийвчилсан зураг төсөл			ТБ				
	Захирал	Ж.Батнасан		ТРАССЫН БАЙГУУЛАЛТ Км 12+200 - Км 14+200				
	Зур. Инженер	С.Анударь						
	Зур. Инженер	Б.Нэргүй		ЕГ шифр: - 22/06				
Шалгасан	Ж.Зориглон							
			ТГ шифр:			Масштаб: 1:5000		
						Үе шат	Хуудас	Бүх хуудас
						А3	11	64
						2022.10		




Ө.О - 29					
R, м = 1500.00	Өнцөг = 6°46'58"	К, м = 177.57			
T1, м = 88.89	T2, м = 88.89	Д, м = 0.21			
L1, м = 0.00	L2, м = 0.00	Б, м = 2.63			
Км	S, м	dX, м	dY, м	X	Y
14+385.388	0	0	0	5193230.411	449652.06
14+400.000	14.61	-0.07	14.61	5193235.721	449638.447
14+440.000	54.61	-0.99	54.6	5193250.932	449601.453
14+474.173	88.79	-2.63	88.73	5193264.705	449570.179
14+562.958	0	0	0	5193303.782	449490.471
14+520.000	42.96	0.62	42.95	5193284.285	449528.748
14+480.000	82.96	2.29	82.92	5193267.124	449564.878
14+474.173	88.79	2.63	88.73	5193264.705	449570.179

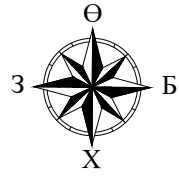
Ө.О - 30					
R, м = 300.00	Өнцөг = 40°06'29"	К, м = 250.01			
T1, м = 129.59	T2, м = 129.59	Д, м = 9.17			
L1, м = 40.00	L2, м = 40.00	Б, м = 19.60			
Км	S, м	dX, м	dY, м	X	Y
14+714.159	0	0	0	5193374.328	449356.736
14+720.000	5.84	0	5.84	5193377.05	449351.568
14+754.159	40	0.89	39.98	5193392.196	449320.957
14+760.000	45.84	1.33	45.81	5193394.519	449315.598
14+800.000	85.84	7.42	85.31	5193407.57	449277.819
14+839.162	125	18.41	122.87	5193415.37	449239.47
14+964.164	0	0	0	5193407.193	449115.499
14+924.164	40	-0.89	39.98	5193414.839	449154.753
14+920.000	44.16	-1.19	44.14	5193415.424	449158.876
14+880.000	84.16	-7.06	83.67	5193418.116	449198.756
14+840.000	124.16	-18.12	122.08	5193415.482	449238.639
14+839.162	125	-18.41	122.87	5193415.37	449239.47



Ө.О - 31					
R, м = 300.00	Өнцөг = 26°27'30"	К, м = 178.54			
T1, м = 90.57	T2, м = 90.57	Д, м = 2.61			
L1, м = 40.00	L2, м = 40.00	Б, м = 8.41			
Км	S, м	dX, м	dY, м	X	Y
14+971.961	0	0	0	5193405.532	449107.881
15+000.000	28.04	-0.31	28.04	5193399.861	449080.423
15+011.961	40	-0.89	39.98	5193397.886	449068.627
15+040.000	68.04	-4.06	67.83	5193395.054	449040.741
15+061.229	89.27	-8.18	88.65	5193394.649	449019.521
15+150.497	0	0	0	5193408.404	448931.562
15+110.497	40	0.89	39.98	5193399.483	448970.547
15+080.000	70.5	4.46	70.26	5193395.541	449000.774
15+061.229	89.27	8.18	88.65	5193394.649	449019.521

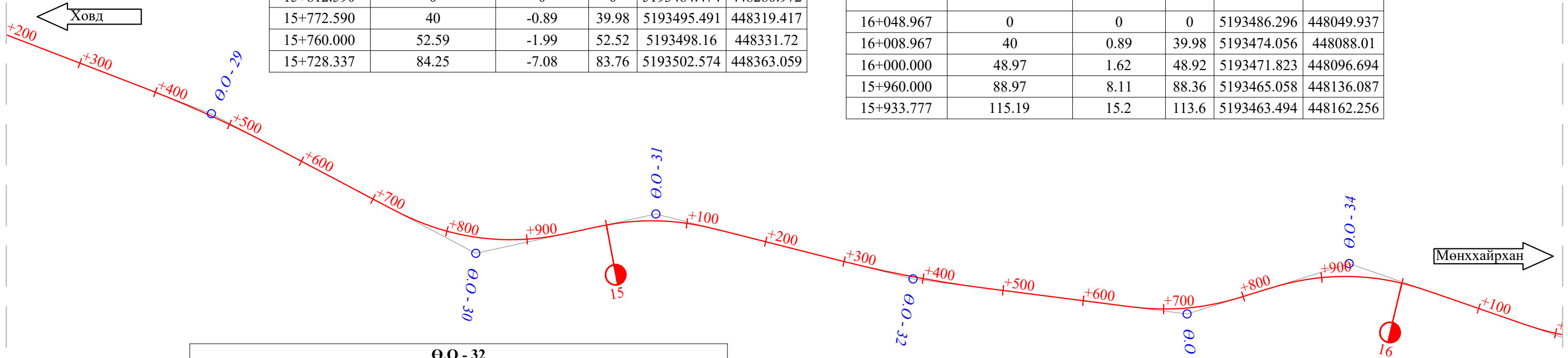


<p>УБ хот, СБД 8-р хороо, Залуучуудын Өргөн Чөлөө, 13-байр 6 тоот</p>	Баруун босоо тэнхлэгийн авто замаас Ховд аймгийн Мөнххайрхан сум чиглэлийн 63.50км авто замын нарийвчилсан зураг төсөл			ТБ			
	Захирал	Ж.Батнасан		ТРАССЫН БАЙГУУЛАЛТ		Масштаб: 1:5000	
	Зур. Инженер	С.Анударь		Км 14+200 - Км 16+200		Үе шат	Хуудас
	Зур. Инженер	Б.Нэргүй		ЕГ шифр: - 22/06		А3	12
Шалгасан	Ж.Зориглон	ТГ шифр:		2022.10			




Ө.О - 33					
R, м = 300.00	Өнцөг = 24°32'35"		К, м = 168.51		
T1, м = 85.30	T2, м = 85.30	Д, м = 2.09			
L1, м = 40.00	L2, м = 40.00	Б, м = 7.24			
Км	S, м	dX, м	dY, м	X	Y
15+644.083	0	0	0	5193498.981	448447.041
15+680.000	35.92	0.64	35.91	5193502.892	448411.343
15+684.083	40	0.89	39.98	5193503.165	448407.269
15+720.000	75.92	5.42	75.59	5193503.184	448371.373
15+728.337	84.25	7.08	83.76	5193502.574	448363.059
15+812.590	0	0	0	5193484.474	448280.972
15+772.590	40	-0.89	39.98	5193495.491	448319.417
15+760.000	52.59	-1.99	52.52	5193498.16	448331.72
15+728.337	84.25	-7.08	83.76	5193502.574	448363.059

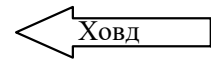
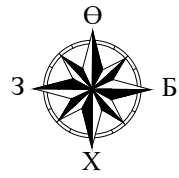
Ө.О - 34					
R, м = 300.00	Өнцөг = 36°21'36"		К, м = 230.38		
T1, м = 118.59	T2, м = 118.59	Д, м = 6.80			
L1, м = 40.00	L2, м = 40.00	Б, м = 16.00			
Км	S, м	dX, м	dY, м	X	Y
15+818.587	0	0	0	5193482.694	448275.246
15+840.000	21.41	-0.14	21.41	5193476.47	448254.758
15+858.587	40	-0.89	39.98	5193471.677	448236.801
15+880.000	61.41	-3.08	61.28	5193467.446	448215.815
15+920.000	101.41	-11.2	100.41	5193463.59	448176.031
15+933.777	115.19	-15.2	113.6	5193463.494	448162.256
16+048.967	0	0	0	5193486.296	448049.937
16+008.967	40	0.89	39.98	5193474.056	448088.01
16+000.000	48.97	1.62	48.92	5193471.823	448096.694
15+960.000	88.97	8.11	88.36	5193465.058	448136.087
15+933.777	115.19	15.2	113.6	5193463.494	448162.256



Ө.О - 32					
R, м = 1500.00	Өнцөг = 6°53'00"		К, м = 180.20		
T1, м = 90.21	T2, м = 90.21	Д, м = 0.22			
L1, м = 0.00	L2, м = 0.00	Б, м = 2.71			
Км	S, м	dX, м	dY, м	X	Y
15+297.733	0	0	0	5193444.428	448788.8
15+320.000	22.27	0.17	22.27	5193449.716	448767.171
15+360.000	62.27	1.29	62.25	5193458.406	448728.127
15+387.835	90.1	2.71	90.05	5193463.837	448700.828
15+477.936	0	0	0	5193477.93	448611.85
15+400.000	77.94	-2.02	77.9	5193466.052	448688.866
15+387.835	90.1	-2.71	90.05	5193463.837	448700.828



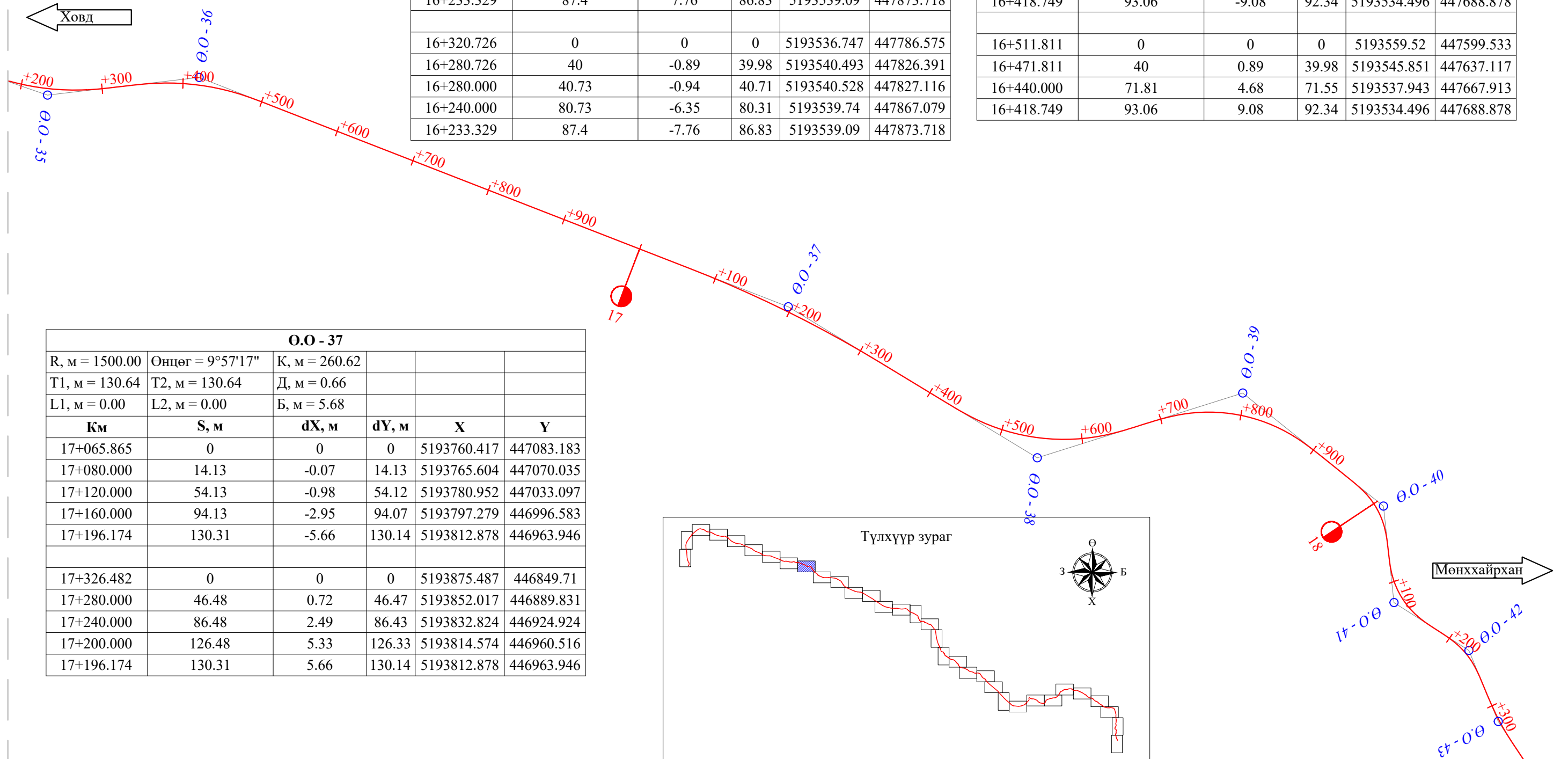
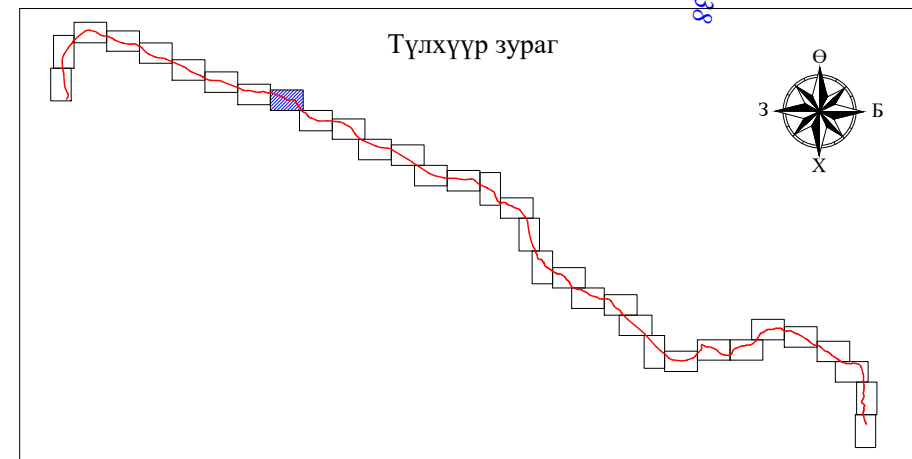
<p>УБ хот, СБД 8-р хороо, Залуучуудын Өргөн Чөлөө, 13-байр 6 тоот</p>	Баруун босоо тэнхлэгийн авто замаас Ховд аймгийн Мөнххайрхан сум чиглэлийн 63.50км авто замын нарийвчилсан зураг төсөл			ТБ			
	Захирал	Ж.Батнасан		ТРАССЫН БАЙГУУЛАЛТ		Масштаб: 1:5000	
	Зур. Инженер	С.Анударь		Км 14+200 - Км 16+200		Үе шат	Хуудас
	Зур. Инженер	Б.Нэргүй		ЕГ шифр: - 22/06		А3	13
Шалгасан	Ж.Зориглон	ТГ шифр:		2022.10			



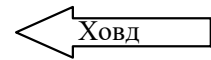
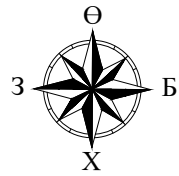
Ө.О - 35					
R, м = 300.00	Өнцөг = 25°44'38"	К, м = 174.79			
T1, м = 88.60	T2, м = 88.60	Д, м = 2.41			
L1, м = 40.00	L2, м = 40.00	Б, м = 7.96			
Км	S, м	dX, м	dY, м	X	Y
16+145.932	0	0	0	5193518.018	447958.308
16+160.000	14.07	0.04	14.07	5193522.584	447945.001
16+185.932	40	0.89	39.98	5193530.259	447920.235
16+200.000	54.07	2.15	53.99	5193533.646	447906.582
16+233.329	87.4	7.76	86.83	5193539.09	447873.718
16+320.726	0	0	0	5193536.747	447786.575
16+280.726	40	-0.89	39.98	5193540.493	447826.391
16+280.000	40.73	-0.94	40.71	5193540.528	447827.116
16+240.000	80.73	-6.35	80.31	5193539.74	447867.079
16+233.329	87.4	-7.76	86.83	5193539.09	447873.718

Ө.О - 36					
R, м = 300.00	Өнцөг = 27°54'27"	К, м = 186.12			
T1, м = 94.59	T2, м = 94.59	Д, м = 3.06			
L1, м = 40.00	L2, м = 40.00	Б, м = 9.35			
Км	S, м	dX, м	dY, м	X	Y
16+325.687	0	0	0	5193536.173	447781.647
16+360.000	34.31	-0.56	34.3	5193532.758	447747.508
16+365.687	40	-0.89	39.98	5193532.426	447741.831
16+400.000	74.31	-5.13	74.01	5193532.695	447707.537
16+418.749	93.06	-9.08	92.34	5193534.496	447688.878
16+511.811	0	0	0	5193559.52	447599.533
16+471.811	40	0.89	39.98	5193545.851	447637.117
16+440.000	71.81	4.68	71.55	5193537.943	447667.913
16+418.749	93.06	9.08	92.34	5193534.496	447688.878

Ө.О - 37					
R, м = 1500.00	Өнцөг = 9°57'17"	К, м = 260.62			
T1, м = 130.64	T2, м = 130.64	Д, м = 0.66			
L1, м = 0.00	L2, м = 0.00	Б, м = 5.68			
Км	S, м	dX, м	dY, м	X	Y
17+065.865	0	0	0	5193760.417	447083.183
17+080.000	14.13	-0.07	14.13	5193765.604	447070.035
17+120.000	54.13	-0.98	54.12	5193780.952	447033.097
17+160.000	94.13	-2.95	94.07	5193797.279	446996.583
17+196.174	130.31	-5.66	130.14	5193812.878	446963.946
17+326.482	0	0	0	5193875.487	446849.71
17+280.000	46.48	0.72	46.47	5193852.017	446889.831
17+240.000	86.48	2.49	86.43	5193832.824	446924.924
17+200.000	126.48	5.33	126.33	5193814.574	446960.516
17+196.174	130.31	5.66	130.14	5193812.878	446963.946



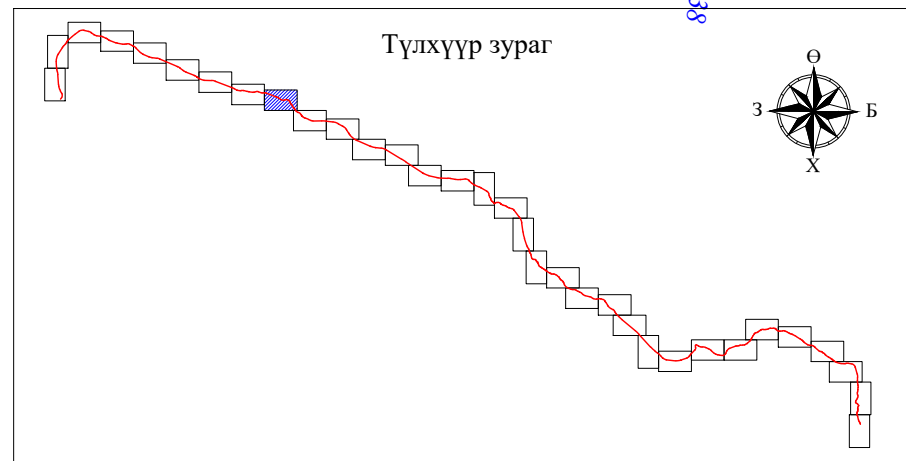
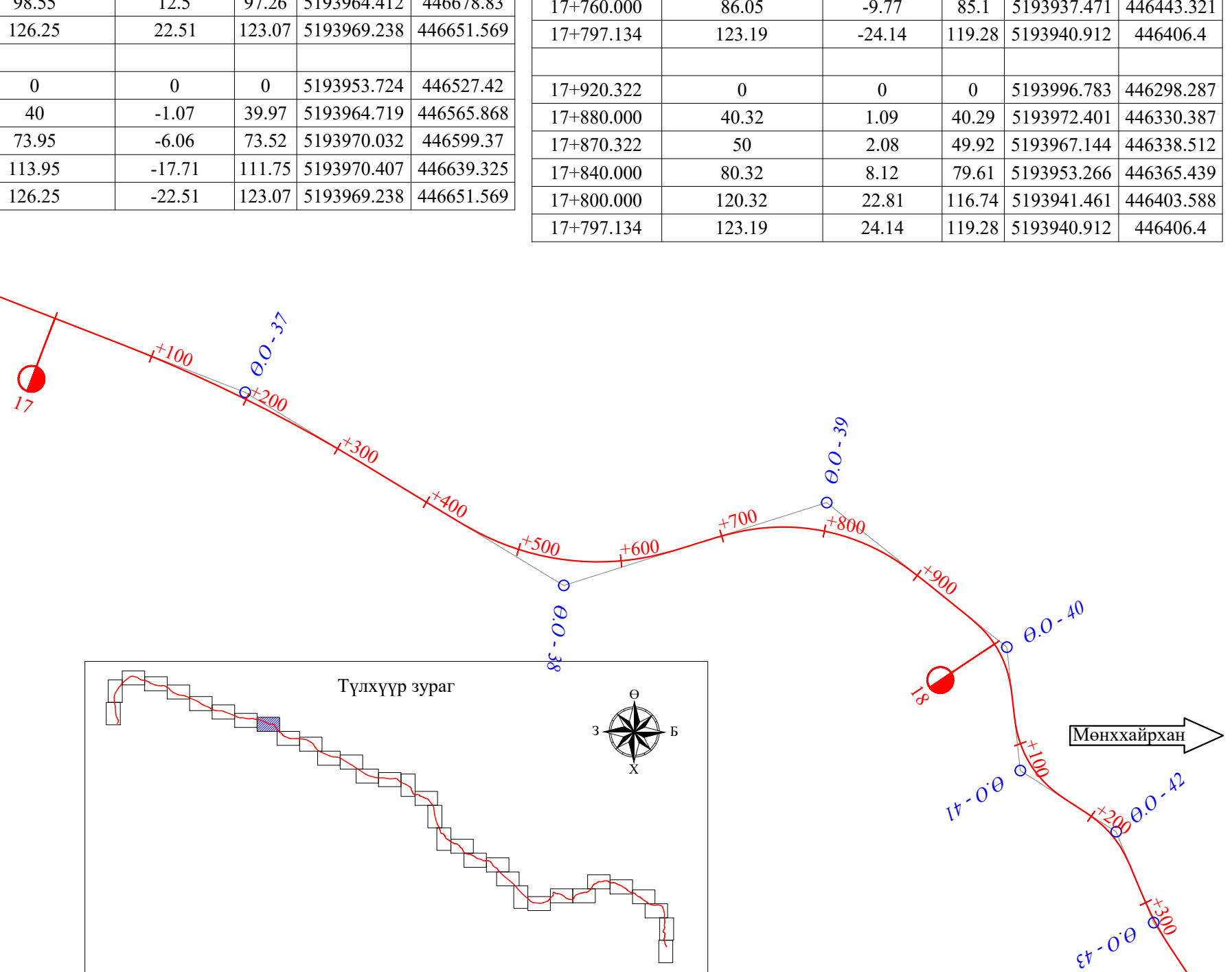
<p>УБ хот, СБД 8-р хороо, Залуучуудын Өргөн Чөлөө, 13-байр 6 тоот</p> <p>"ГЕО ЗУРАГЛАЛ" ХХК</p>	Баруун босоо тэнхлэгийн авто замаас Ховд аймгийн Мөнххайрхан сум чиглэлийн 63.50км авто замын нарийвчилсан зураг төсөл			ТБ		
	Захирал	Ж.Батнасан		ТРАССЫН БАЙГУУЛАЛТ		
	Зур. Инженер	С.Анударь		Км 16+200 - Км 18+300		
	Зур. Инженер	Б.Нэргүй		ЕГ шифр: - 22/06		
Шалгасан	Ж.Зориглон	ТГ шифр:				
			Масштаб: 1:5000			
			Үе шат	Хуудас	Бүх хуудас	
			А3	14	64	
			2022.10			



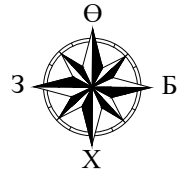
Ө.О - 38					
R, м = 250.00	Өнцөг = 48°42'00"		K, м = 252.49		
T1, м = 133.26	T2, м = 133.26	Д, м = 14.02			
L1, м = 40.00	L2, м = 40.00	Б, м = 24.70			
Км	S, м	dX, м	dY, м	X	Y
17+421.453	0	0	0	5193924.704	446768.489
17+440.000	18.55	0.11	18.55	5193934.225	446752.572
17+461.453	40	1.07	39.97	5193944.509	446733.749
17+480.000	58.55	3.23	58.39	5193952.2	446716.876
17+520.000	98.55	12.5	97.26	5193964.412	446678.83
17+547.700	126.25	22.51	123.07	5193969.238	446651.569
17+673.947	0	0	0	5193953.724	446527.42
17+633.947	40	-1.07	39.97	5193964.719	446565.868
17+600.000	73.95	-6.06	73.52	5193970.032	446599.37
17+560.000	113.95	-17.71	111.75	5193970.407	446639.325
17+547.700	126.25	-22.51	123.07	5193969.238	446651.569

Ө.О - 39					
R, м = 200.00	Өнцөг = 56°15'26"		K, м = 246.37		
T1, м = 132.18	T2, м = 132.18	Д, м = 17.99			
L1, м = 50.00	L2, м = 50.00	Б, м = 27.38			
Км	S, м	dX, м	dY, м	X	Y
17+673.947	0	0	0	5193953.724	446527.42
17+680.000	6.05	0	6.05	5193951.909	446521.646
17+720.000	46.05	-1.63	46	5193941.454	446483.056
17+723.947	50	-2.08	49.92	5193940.709	446479.18
17+760.000	86.05	-9.77	85.1	5193937.471	446443.321
17+797.134	123.19	-24.14	119.28	5193940.912	446406.4
17+920.322	0	0	0	5193996.783	446298.287
17+880.000	40.32	1.09	40.29	5193972.401	446330.387
17+870.322	50	2.08	49.92	5193967.144	446338.512
17+840.000	80.32	8.12	79.61	5193953.266	446365.439
17+800.000	120.32	22.81	116.74	5193941.461	446403.588
17+797.134	123.19	24.14	119.28	5193940.912	446406.4

Ө.О - 40					
R, м = 100.00	Өнцөг = 44°56'25"		K, м = 108.44		
T1, м = 56.50	T2, м = 56.50	Д, м = 4.57			
L1, м = 30.00	L2, м = 30.00	Б, м = 8.62			
Км	S, м	dX, м	dY, м	X	Y
17+954.091	0	0	0	5194017.93	446271.959
17+960.000	5.91	-0.01	5.91	5194021.639	446267.359
17+984.091	30	-1.5	29.93	5194037.841	446249.56
18+000.000	45.91	-5.11	45.41	5194050.352	446239.759
18+008.308	54.22	-7.97	53.21	5194057.461	446235.464
18+062.526	0	0	0	5194109.477	446221.717
18+032.526	30	1.5	29.93	5194079.889	446226.484
18+008.308	54.22	7.97	53.21	5194057.461	446235.464

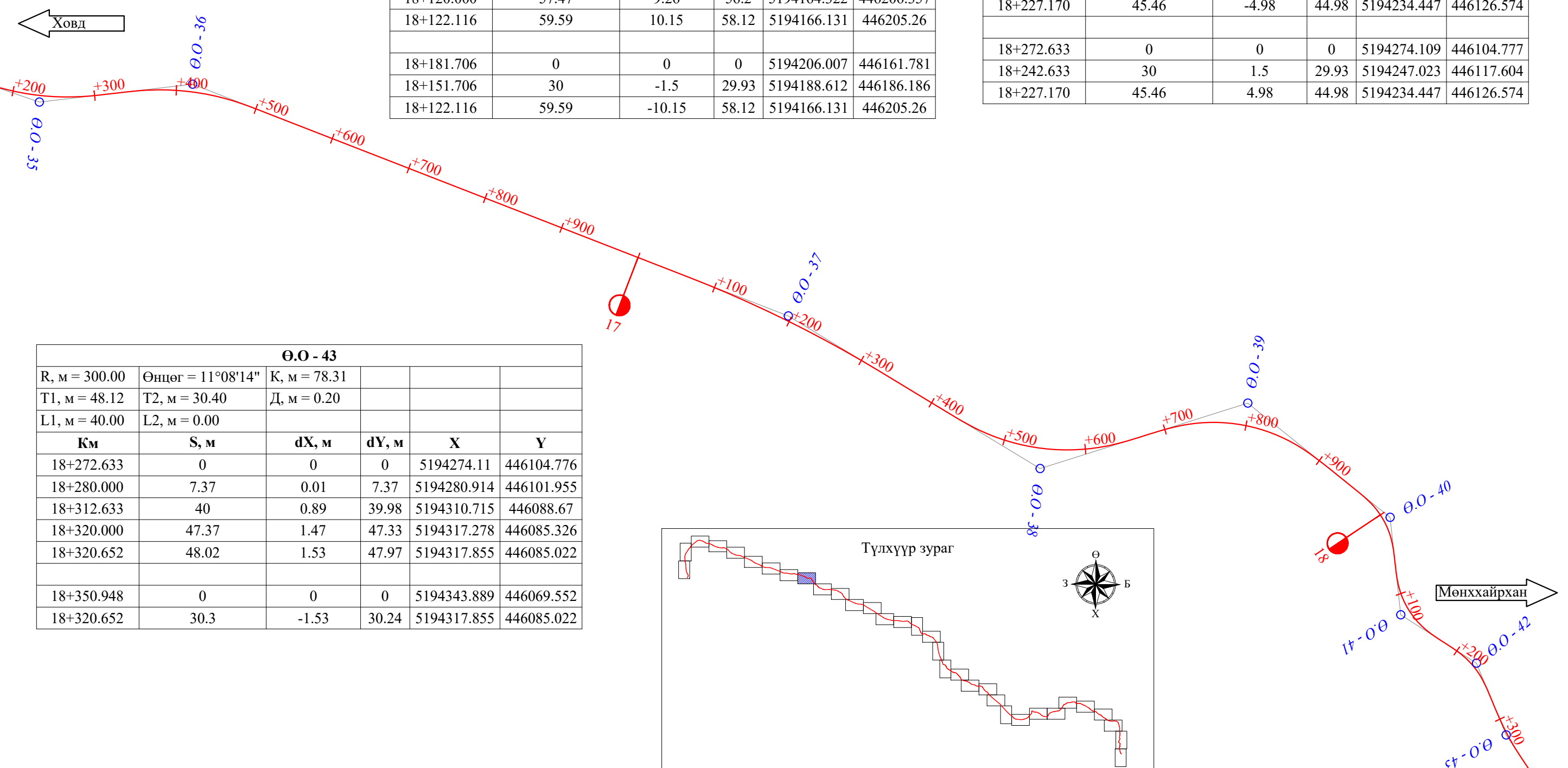


<p>УБ хот. СБД 8-р хороо, Залуучуудын Өргөн Чөлөө. 13-байр 6 тоот</p>	Баруун босоо тэнхлэгийн авто замаас Ховд аймгийн Мөнххайрхан сум чиглэлийн 63.50км авто замын нарийвчилсан зураг төсөл			ТБ		
	Захирал	Ж.Батнасан		ТРАССЫН БАЙГУУЛАЛТ		
	Зур. Инженер	С.Анударь		Км 16+200 - Км 18+300		
	Зур. Инженер	Б.Нэргүй		ЕГ шифр: - 22/06		
Шалгасан	Ж.Зориглон	ТГ шифр:				
			Масштаб: 1:5000			
			Үе шат	Хуудас	Бүх хуудас	
			А3	15	64	
			2022.10			

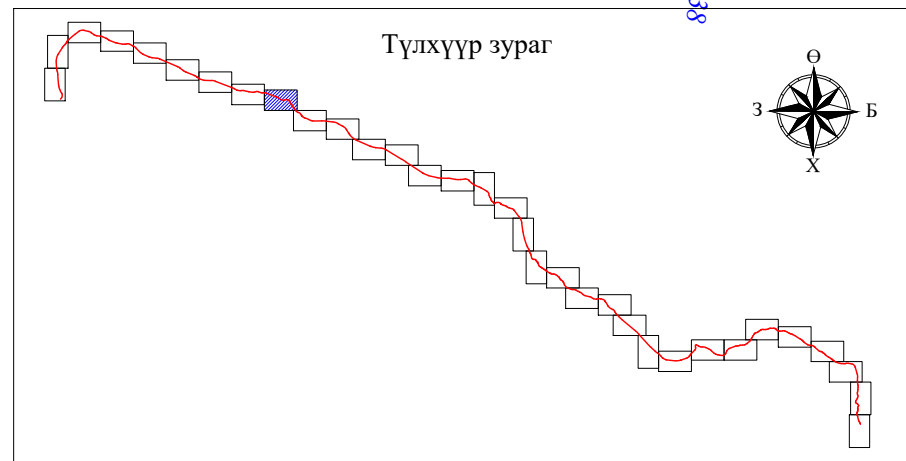


Ө.О - 41					
R, м = 100.00	Өнцөг = 51°05'47"	К, м = 119.18			
T1, м = 62.97	T2, м = 62.97	Д, м = 6.76			
L1, м = 30.00	L2, м = 30.00	Б, м = 11.25			
Км	S, м	dX, м	dY, м	X	Y
18+062.526	0	0	0	5194109.477	446221.717
18+080.000	17.47	0.3	17.47	5194126.809	446219.509
18+092.526	30	1.5	29.93	5194139.066	446216.95
18+120.000	57.47	9.26	56.2	5194164.322	446206.357
18+122.116	59.59	10.15	58.12	5194166.131	446205.26
18+181.706	0	0	0	5194206.007	446161.781
18+151.706	30	-1.5	29.93	5194188.612	446186.186
18+122.116	59.59	-10.15	58.12	5194166.131	446205.26

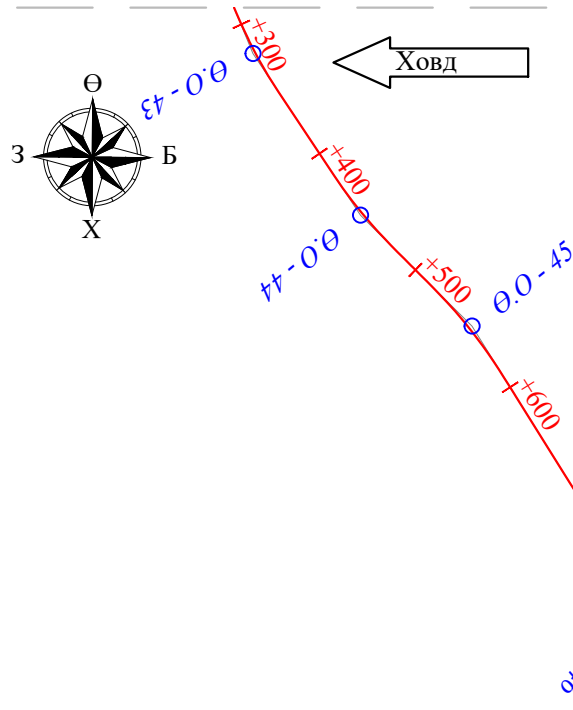
Ө.О - 42					
R, м = 100.00	Өнцөг = 34°54'31"	К, м = 90.93			
T1, м = 46.55	T2, м = 46.55	Д, м = 2.17			
L1, м = 30.00	L2, м = 30.00	Б, м = 5.22			
Км	S, м	dX, м	dY, м	X	Y
18+181.706	0	0	0	5194206.007	446161.781
18+200.000	18.29	-0.34	18.29	5194216.151	446146.56
18+211.706	30	-1.5	29.93	5194223.402	446137.375
18+227.170	45.46	-4.98	44.98	5194234.447	446126.574
18+272.633	0	0	0	5194274.109	446104.777
18+242.633	30	1.5	29.93	5194247.023	446117.604
18+227.170	45.46	4.98	44.98	5194234.447	446126.574



Ө.О - 43					
R, м = 300.00	Өнцөг = 11°08'14"	К, м = 78.31			
T1, м = 48.12	T2, м = 30.40	Д, м = 0.20			
L1, м = 40.00	L2, м = 0.00				
Км	S, м	dX, м	dY, м	X	Y
18+272.633	0	0	0	5194274.11	446104.776
18+280.000	7.37	0.01	7.37	5194280.914	446101.955
18+312.633	40	0.89	39.98	5194310.715	446088.67
18+320.000	47.37	1.47	47.33	5194317.278	446085.326
18+320.652	48.02	1.53	47.97	5194317.855	446085.022
18+350.948	0	0	0	5194343.889	446069.552
18+320.652	30.3	-1.53	30.24	5194317.855	446085.022

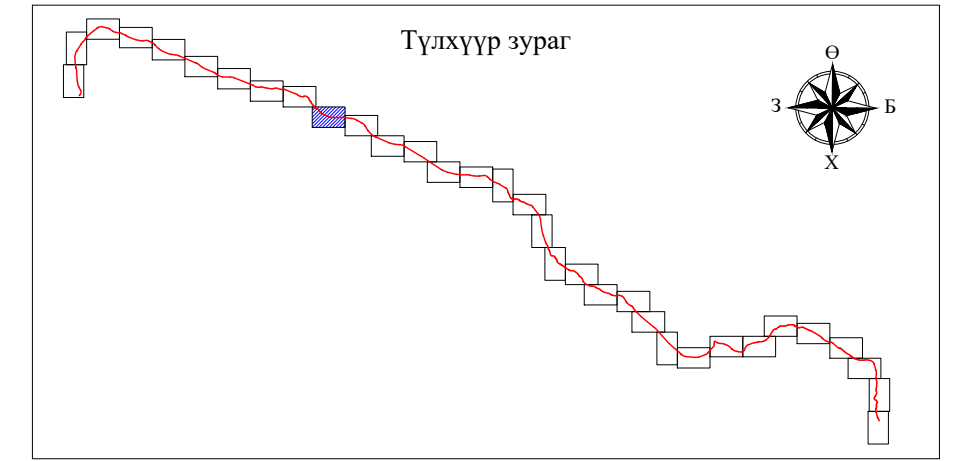


<p>УБ хот, СБД 8-р хороо, Залуучуудын Өргөн Чөлөө, 13-байр 6 тоот</p>	Баруун босоо тэнхлэгийн авто замаас Ховд аймгийн Мөнххайрхан сум чиглэлийн 63.50км авто замын нарийвчилсан зураг төсөл			ТБ		
	Захирал	Ж.Батнасан		ТРАССЫН БАЙГУУЛАЛТ		
	Зур. Инженер	С.Анударь		Км 16+200 - Км 18+300		
	Зур. Инженер	Б.Нэргүй		ЕГ шифр: - 22/06		
Шалгасан	Ж.Зориглон	ТГ шифр:				
			Масштаб: 1:5000			
			Үе шаг	Хуудас	Бүх хуудас	
			A3	16	64	
			2022.10			

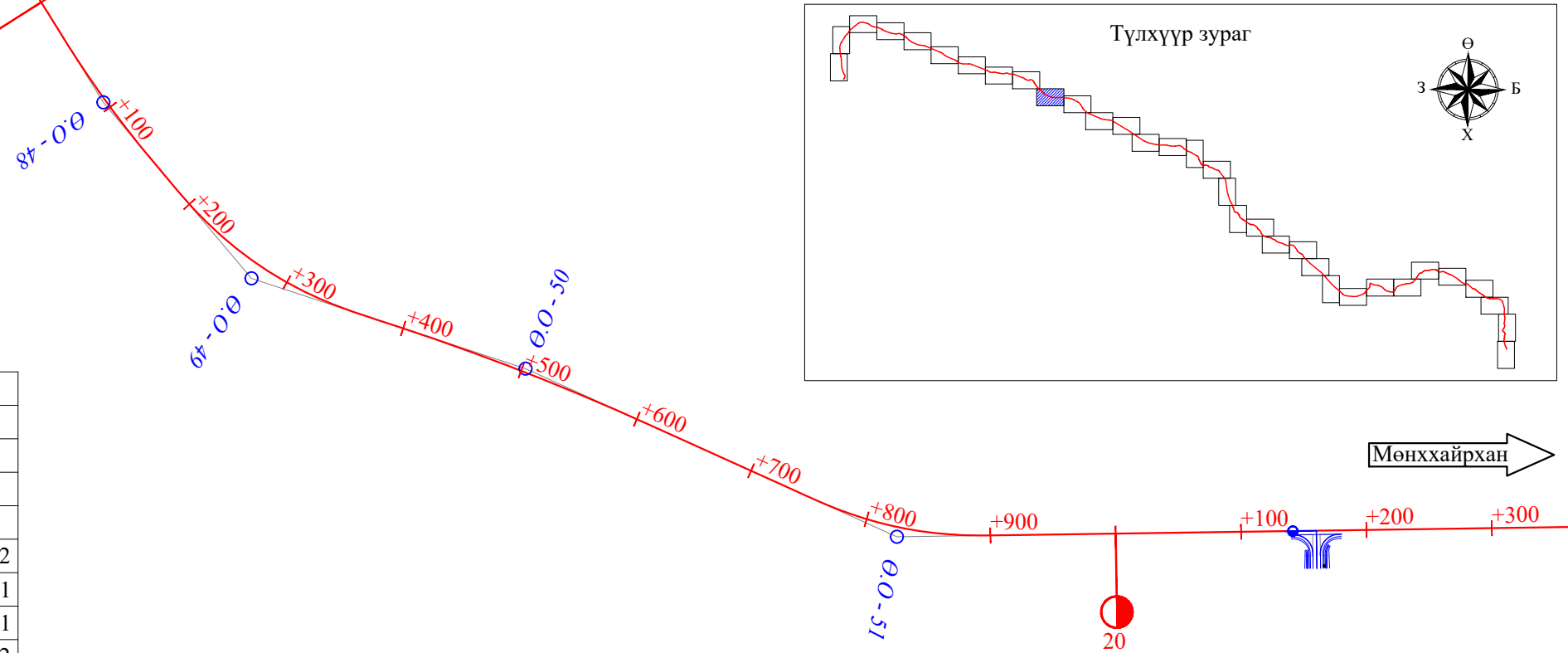






Ө.О - 44					
R, м = 300.00	Өнцөг = 11°33'29"	K, м = 80.52			
T1, м = 31.47	T2, м = 49.27	Д, м = 0.23			
L1, м = 0.00	L2, м = 40.00				
Км	S, м	dX, м	dY, м	X	Y
18+417.440	0	0	0	5194399.263	446032.743
18+440.000	22.56	0.85	22.54	5194417.564	446019.56
18+448.796	31.36	1.64	31.3	5194424.422	446014.053
18+497.957	0	0	0	5194460.208	445980.376
18+457.957	40	-0.89	39.98	5194431.39	446008.106
18+448.796	49.16	-1.64	49.11	5194424.422	446014.053

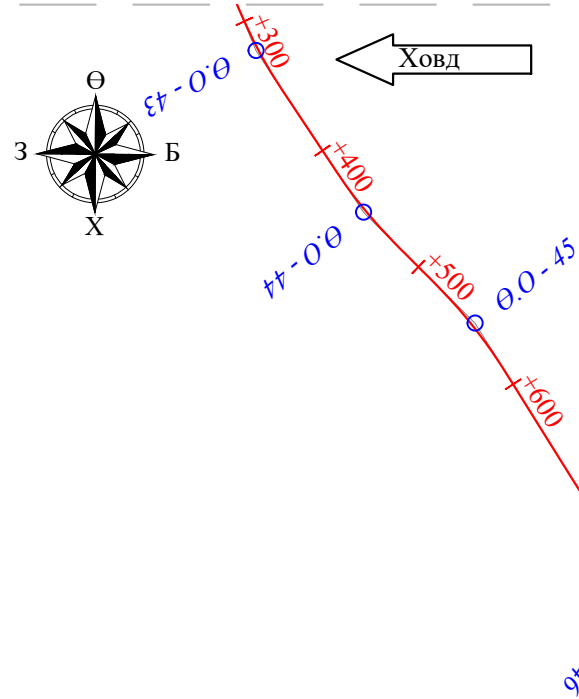
Ө.О - 45					
R, м = 300.00	Өнцөг = 13°11'46"	K, м = 109.09			
T1, м = 54.72	T2, м = 54.72	Д, м = 0.35			
L1, м = 40.00	L2, м = 40.00	Б, м = 2.22			
Км	S, м	dX, м	dY, м	X	Y
18+497.957	0	0	0	5194460.208	445980.376
18+520.000	22.04	-0.15	22.04	5194475.852	445964.849
18+537.957	40	-0.89	39.98	5194489.025	445952.647
18+552.504	54.55	-2.21	54.47	5194500.174	445943.304
18+607.051	0	0	0	5194545.207	445912.587
18+567.051	40	0.89	39.98	5194511.762	445934.513
18+560.000	47.05	1.44	47.01	5194506.092	445938.704
18+552.504	54.55	2.21	54.47	5194500.174	445943.304



Ө.О - 46					
R, м = 150.00	Өнцөг = 48°59'26"	K, м = 168.26			
T1, м = 88.53	T2, м = 88.53	Д, м = 8.81			
L1, м = 40.00	L2, м = 40.00	Б, м = 15.32			
Км	S, м	dX, м	dY, м	X	Y
18+668.508	0	0	0	5194597.34	445880.042
18+680.000	11.49	0.04	11.49	5194607.065	445873.921
18+708.508	40	1.78	39.93	5194630.27	445857.391
18+720.000	51.49	3.74	51.25	5194638.834	445849.732
18+752.637	84.13	13.94	82.18	5194659.667	445824.693
18+836.765	0	0	0	5194686.343	445745.722
18+796.765	40	-1.78	39.93	5194678.32	445784.877
18+760.000	76.77	-11.06	75.41	5194663.582	445818.458
18+752.637	84.13	-13.94	82.18	5194659.667	445824.693



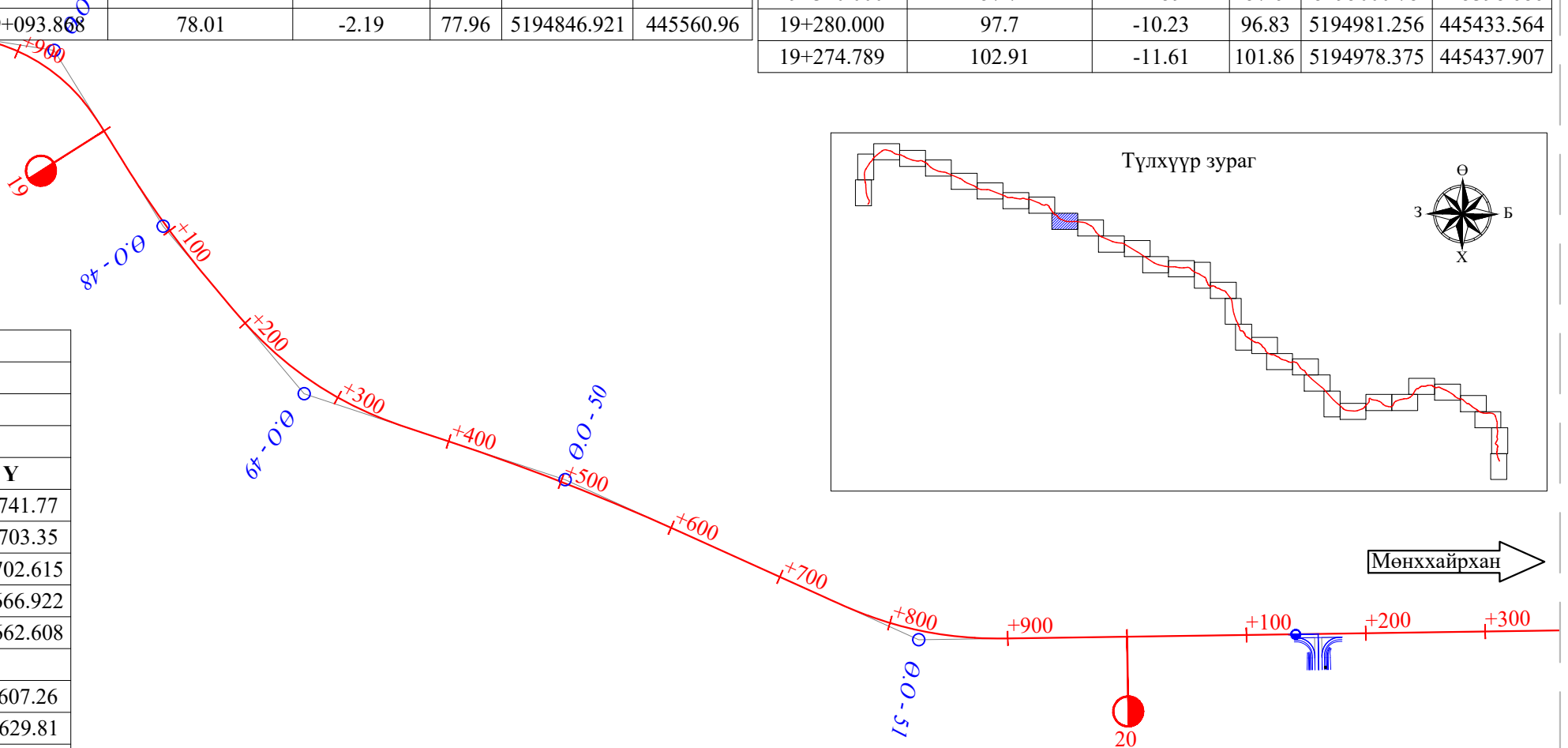

 УБ хот. СБД 8-р хороо, Залуучуудын Өргөн Чөлөө, 13-байр 6 тоот "ГЕО ЗУРАГЛАЛ" ХХК	Баруун босоо тэнхлэгийн авто замаас Ховд аймгийн Мөнххайрхан сум чиглэлийн 63.50км авто замын нарийвчилсан зураг төсөл			ТБ		
	Захирал	Ж.Батнасан		ТРАССЫН БАЙГУУЛАЛТ Км 18+300 - Км 20+300	Масштаб: 1:5000	
Зур. Инженер	С.Анударь		Үе шат		Хуудас	Бүх хуудас
Зур. Инженер	Б.Нэргүй		ЕГ шифр: - 22/06	А3	17	64
Шалгасан	Ж.Зориглон		ТГ шифр:	2022.10		






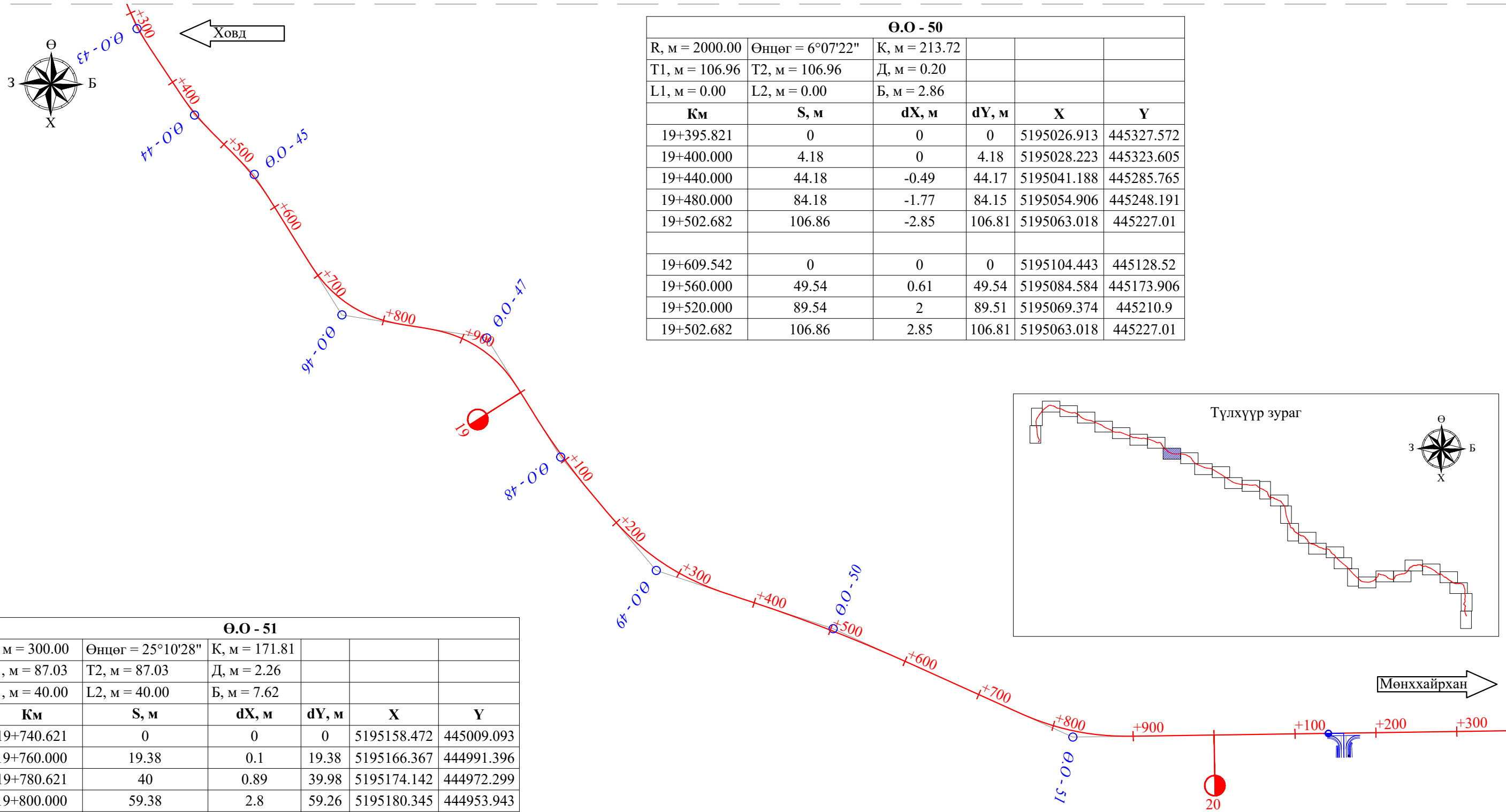
Ө.О - 48					
R, м = 800.00	Өнцөг = 8°18'32"	K, м = 156.01			
T1, м = 78.12	T2, м = 78.12	Д, м = 0.22			
L1, м = 40.00	L2, м = 40.00	Б, м = 2.19			
Км	S, м	dX, м	dY, м	X	Y
19+015.860	0	0	0	5194781.818	445603.898
19+040.000	24.14	0.07	24.14	5194802.296	445591.114
19+055.860	40	0.33	40	5194815.636	445582.537
19+080.000	64.14	1.3	64.12	5194835.625	445569.004
19+093.868	78.01	2.19	77.96	5194846.921	445560.96
19+171.875	0	0	0	5194907.95	445512.407
19+131.875	40	-0.33	40	5194877.145	445537.921
19+120.000	51.88	-0.72	51.87	5194867.82	445545.273
19+093.868	78.01	-2.19	77.96	5194846.921	445560.96

Ө.О - 49					
R, м = 300.00	Өнцөг = 31°40'14"	K, м = 205.83			
T1, м = 105.15	T2, м = 105.15	Д, м = 4.48			
L1, м = 40.00	L2, м = 40.00	Б, м = 12.07			
Км	S, м	dX, м	dY, м	X	Y
19+171.875	0	0	0	5194907.95	445512.407
19+200.000	28.12	0.31	28.12	5194929.259	445494.053
19+211.875	40	0.89	39.98	5194937.957	445485.969
19+240.000	68.12	4.07	67.92	5194957.268	445465.536
19+274.789	102.91	11.61	101.86	5194978.375	445437.907
19+377.702	0	0	0	5195021.247	445344.783
19+337.702	40	-0.89	39.98	5195007.903	445382.483
19+320.000	57.7	-2.59	57.6	5195000.78	445398.686
19+280.000	97.7	-10.23	96.83	5194981.256	445433.564
19+274.789	102.91	-11.61	101.86	5194978.375	445437.907

Ө.О - 47					
R, м = 150.00	Өнцөг = 49°09'54"	K, м = 168.71			
T1, м = 88.81	T2, м = 88.81	Д, м = 8.91			
L1, м = 40.00	L2, м = 40.00	Б, м = 15.44			
Км	S, м	dX, м	dY, м	X	Y
18+840.766	0	0	0	5194686.971	445741.77
18+880.000	39.23	-1.68	39.17	5194694.777	445703.35
18+880.766	40	-1.78	39.93	5194694.995	445702.615
18+920.000	79.23	-11.99	77.69	5194711.011	445666.922
18+925.123	84.36	-14.04	82.39	5194713.774	445662.608
19+009.480	0	0	0	5194776.396	445607.26
18+969.480	40	1.78	39.93	5194743.397	445629.81
18+960.000	49.48	3.33	49.28	5194736.271	445636.06
18+925.123	84.36	14.04	82.39	5194713.774	445662.608



 УБ хот, СБД 8-р хороо, Залуучуудын Өргөн Чөлөө, 13-байр 6 тоот	Баруун босоо тэнхлэгийн авто замаас Ховд аймгийн Мөнххайрхан сум чиглэлийн 63.50км авто замын нарийвчилсан зураг төсөл			ТБ		
	Захирал	Ж.Батнасан		ТРАССЫН БАЙГУУЛАЛТ Км 18+300 - Км 20+300		
	Зур. Инженер	С.Анударь		ЕГ шифр: - 22/06		
	Зур. Инженер	Б.Нэргүй		ТГ шифр:		
Шалгасан	Ж.Зориглон	2022.10				
				Масштаб: 1:5000		
				Үе шат	Хуудас	Бүх хуудас
				А3	18	64

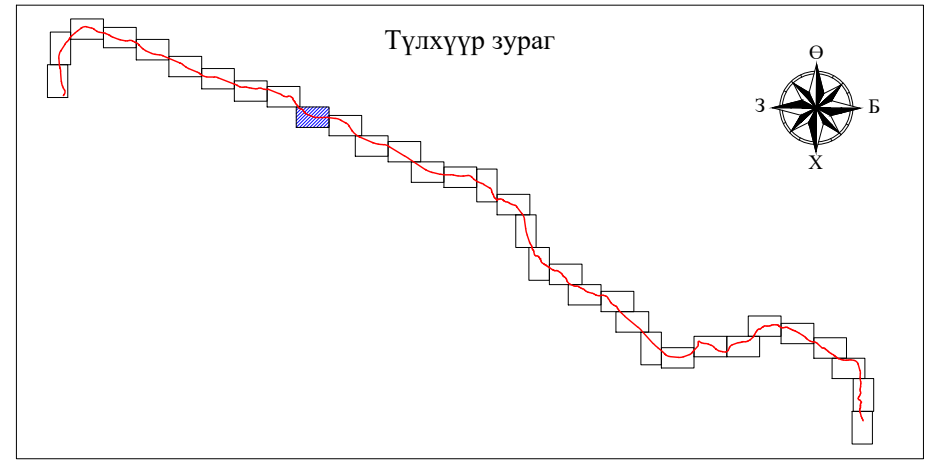





Ө.О - 50

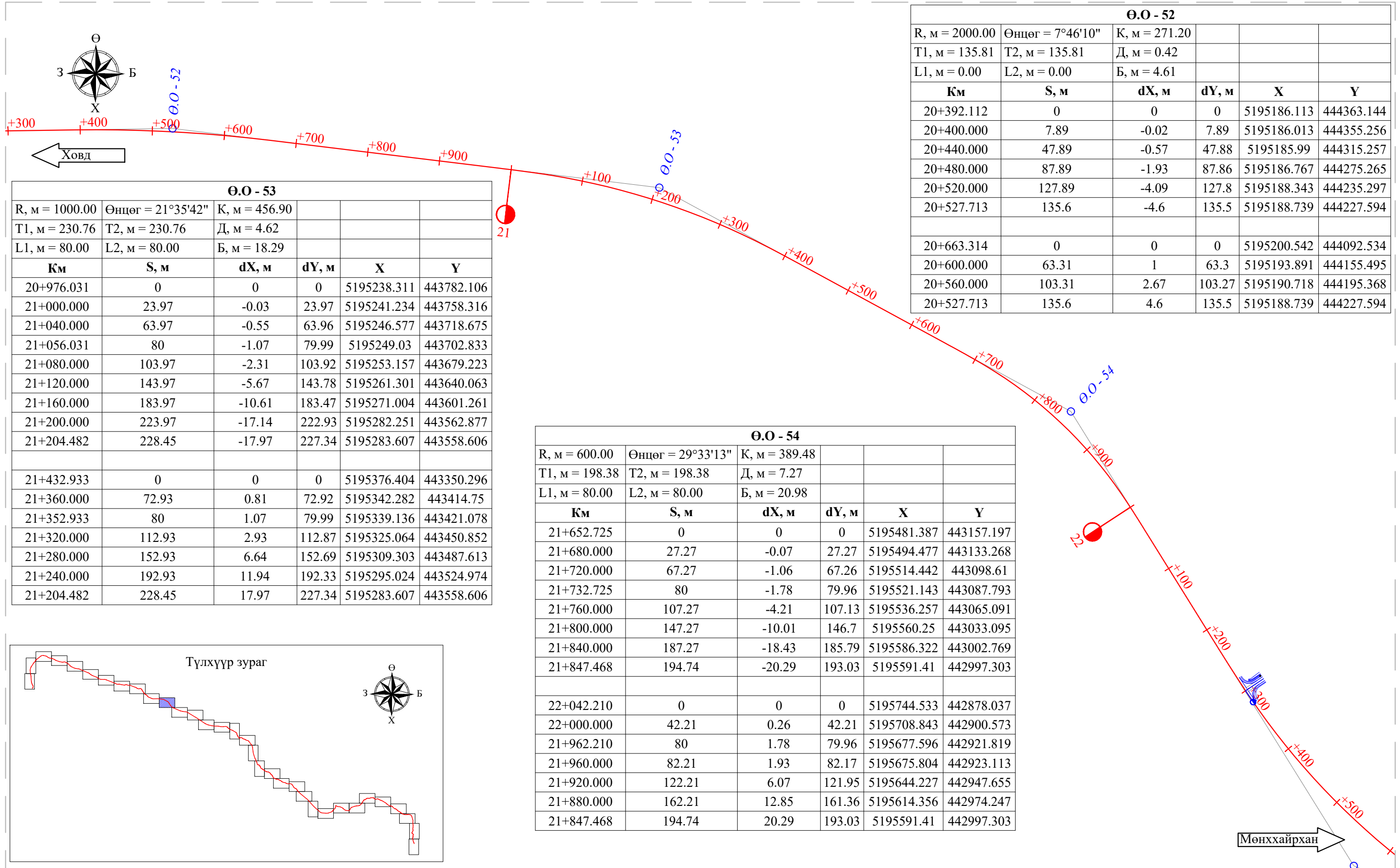
R, м = 2000.00	Өнцөг = 6°07'22"	K, м = 213.72			
T1, м = 106.96	T2, м = 106.96	Д, м = 0.20			
L1, м = 0.00	L2, м = 0.00	Б, м = 2.86			
Км	S, м	dX, м	dY, м	X	Y
19+395.821	0	0	0	5195026.913	445327.572
19+400.000	4.18	0	4.18	5195028.223	445323.605
19+440.000	44.18	-0.49	44.17	5195041.188	445285.765
19+480.000	84.18	-1.77	84.15	5195054.906	445248.191
19+502.682	106.86	-2.85	106.81	5195063.018	445227.01
19+609.542	0	0	0	5195104.443	445128.52
19+560.000	49.54	0.61	49.54	5195084.584	445173.906
19+520.000	89.54	2	89.51	5195069.374	445210.9
19+502.682	106.86	2.85	106.81	5195063.018	445227.01

Ө.О - 51

R, м = 300.00	Өнцөг = 25°10'28"	K, м = 171.81			
T1, м = 87.03	T2, м = 87.03	Д, м = 2.26			
L1, м = 40.00	L2, м = 40.00	Б, м = 7.62			
Км	S, м	dX, м	dY, м	X	Y
19+740.621	0	0	0	5195158.472	445009.093
19+760.000	19.38	0.1	19.38	5195166.367	444991.396
19+780.621	40	0.89	39.98	5195174.142	444972.299
19+800.000	59.38	2.8	59.26	5195180.345	444953.943
19+826.528	85.91	7.43	85.37	5195186.89	444928.244
19+912.435	0	0	0	5195193.081	444842.77
19+872.435	40	-0.89	39.98	5195192.774	444882.761
19+840.000	72.43	-4.79	72.17	5195189.338	444914.998
19+826.528	85.91	-7.43	85.37	5195186.89	444928.244



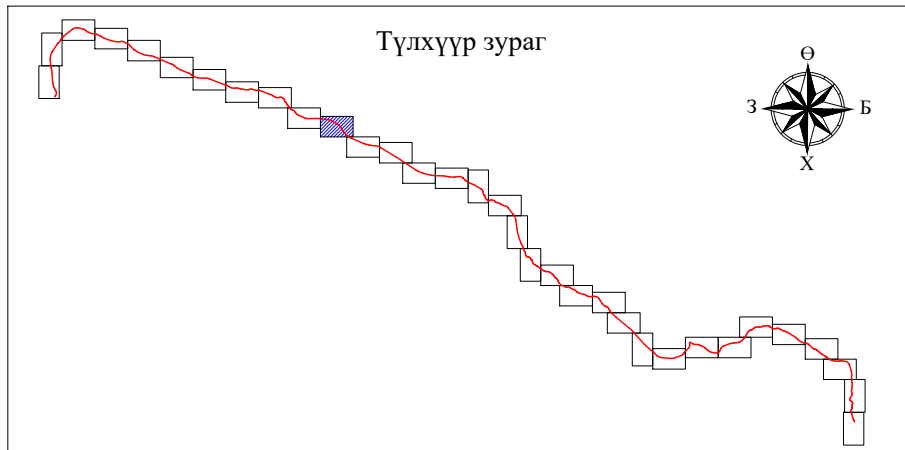
 УБ хот. СБД 8-р хороо, Залуучуудын Өргөн Чөлөө, 13-байр 6 тоот "ГЕО ЗУРАГЛАЛ" ХХК	Баруун босоо тэнхлэгийн авто замаас Ховд аймгийн Мөнххайрхан сум чиглэлийн 63.50км авто замын нарийвчилсан зураг төсөл			ТБ		
	Захирал	Ж.Батнасан		ТРАССЫН БАЙГУУЛАЛТ		
	Зур. Инженер	С.Анударь		Км 18+300 - Км 20+300		
	Зур. Инженер	Б.Нэргүй		ЕГ шифр: - 22/06		
Шалгасан	Ж.Зориглон	ТГ шифр:				
			Масштаб: 1:5000			
			Үе шат	Хуудас	Бүх хуудас	
			A3	19	64	
			2022.10			








Ө.О - 52					
R, м = 2000.00	Өнцөг = 7°46'10"	K, м = 271.20			
T1, м = 135.81	T2, м = 135.81	Д, м = 0.42			
L1, м = 0.00	L2, м = 0.00	Б, м = 4.61			
Км	S, м	dX, м	dY, м	X	Y
20+392.112	0	0	0	5195186.113	444363.144
20+400.000	7.89	-0.02	7.89	5195186.013	444355.256
20+440.000	47.89	-0.57	47.88	5195185.99	444315.257
20+480.000	87.89	-1.93	87.86	5195186.767	444275.265
20+520.000	127.89	-4.09	127.8	5195188.343	444235.297
20+527.713	135.6	-4.6	135.5	5195188.739	444227.594
20+663.314	0	0	0	5195200.542	444092.534
20+600.000	63.31	1	63.3	5195193.891	444155.495
20+560.000	103.31	2.67	103.27	5195190.718	444195.368
20+527.713	135.6	4.6	135.5	5195188.739	444227.594

Ө.О - 53					
R, м = 1000.00	Өнцөг = 21°35'42"	K, м = 456.90			
T1, м = 230.76	T2, м = 230.76	Д, м = 4.62			
L1, м = 80.00	L2, м = 80.00	Б, м = 18.29			
Км	S, м	dX, м	dY, м	X	Y
20+976.031	0	0	0	5195238.311	443782.106
21+000.000	23.97	-0.03	23.97	5195241.234	443758.316
21+040.000	63.97	-0.55	63.96	5195246.577	443718.675
21+056.031	80	-1.07	79.99	5195249.03	443702.833
21+080.000	103.97	-2.31	103.92	5195253.157	443679.223
21+120.000	143.97	-5.67	143.78	5195261.301	443640.063
21+160.000	183.97	-10.61	183.47	5195271.004	443601.261
21+200.000	223.97	-17.14	222.93	5195282.251	443562.877
21+204.482	228.45	-17.97	227.34	5195283.607	443558.606
21+432.933	0	0	0	5195376.404	443350.296
21+360.000	72.93	0.81	72.92	5195342.282	443414.75
21+352.933	80	1.07	79.99	5195339.136	443421.078
21+320.000	112.93	2.93	112.87	5195325.064	443450.852
21+280.000	152.93	6.64	152.69	5195309.303	443487.613
21+240.000	192.93	11.94	192.33	5195295.024	443524.974
21+204.482	228.45	17.97	227.34	5195283.607	443558.606

Ө.О - 54					
R, м = 600.00	Өнцөг = 29°33'13"	K, м = 389.48			
T1, м = 198.38	T2, м = 198.38	Д, м = 7.27			
L1, м = 80.00	L2, м = 80.00	Б, м = 20.98			
Км	S, м	dX, м	dY, м	X	Y
21+652.725	0	0	0	5195481.387	443157.197
21+680.000	27.27	-0.07	27.27	5195494.477	443133.268
21+720.000	67.27	-1.06	67.26	5195514.442	443098.61
21+732.725	80	-1.78	79.96	5195521.143	443087.793
21+760.000	107.27	-4.21	107.13	5195536.257	443065.091
21+800.000	147.27	-10.01	146.7	5195560.25	443033.095
21+840.000	187.27	-18.43	185.79	5195586.322	443002.769
21+847.468	194.74	-20.29	193.03	5195591.41	442997.303
22+042.210	0	0	0	5195744.533	442878.037
22+000.000	42.21	0.26	42.21	5195708.843	442900.573
21+962.210	80	1.78	79.96	5195677.596	442921.819
21+960.000	82.21	1.93	82.17	5195675.804	442923.113
21+920.000	122.21	6.07	121.95	5195644.227	442947.655
21+880.000	162.21	12.85	161.36	5195614.356	442974.247
21+847.468	194.74	20.29	193.03	5195591.41	442997.303

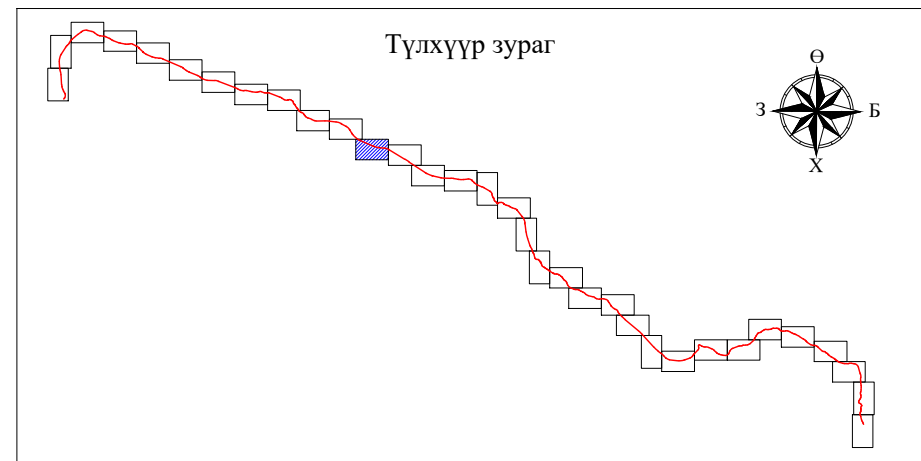




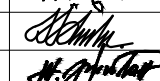
 УБ хот. СБД 8-р хороо, Залуучуудын Өргөн Чөлөө. 13-байр 6 тоот "ГЕО ЗУРАГЛАЛ" ХХК	Баруун босоо тэнхлэгийн авто замаас Ховд аймгийн Мөнххайрхан сум чиглэлийн 63.50км авто замын нарийвчилсан зураг төсөл			ТБ		
	Захирал	Ж.Батнасан	 ТРАССЫН БАЙГУУЛАЛТ Км 20+300 - Км 22+500	Масштаб: 1:5000		
	Зур. Инженер	С.Анударь		Үе шат	Хуудас	Бүх хуудас
	Зур. Инженер	Б.Нэргүй	 ЕГ шифр: - 22/06	А3	20	64
Шалгасан	Ж.Зориглон	 ТГ шифр:	2022.10			

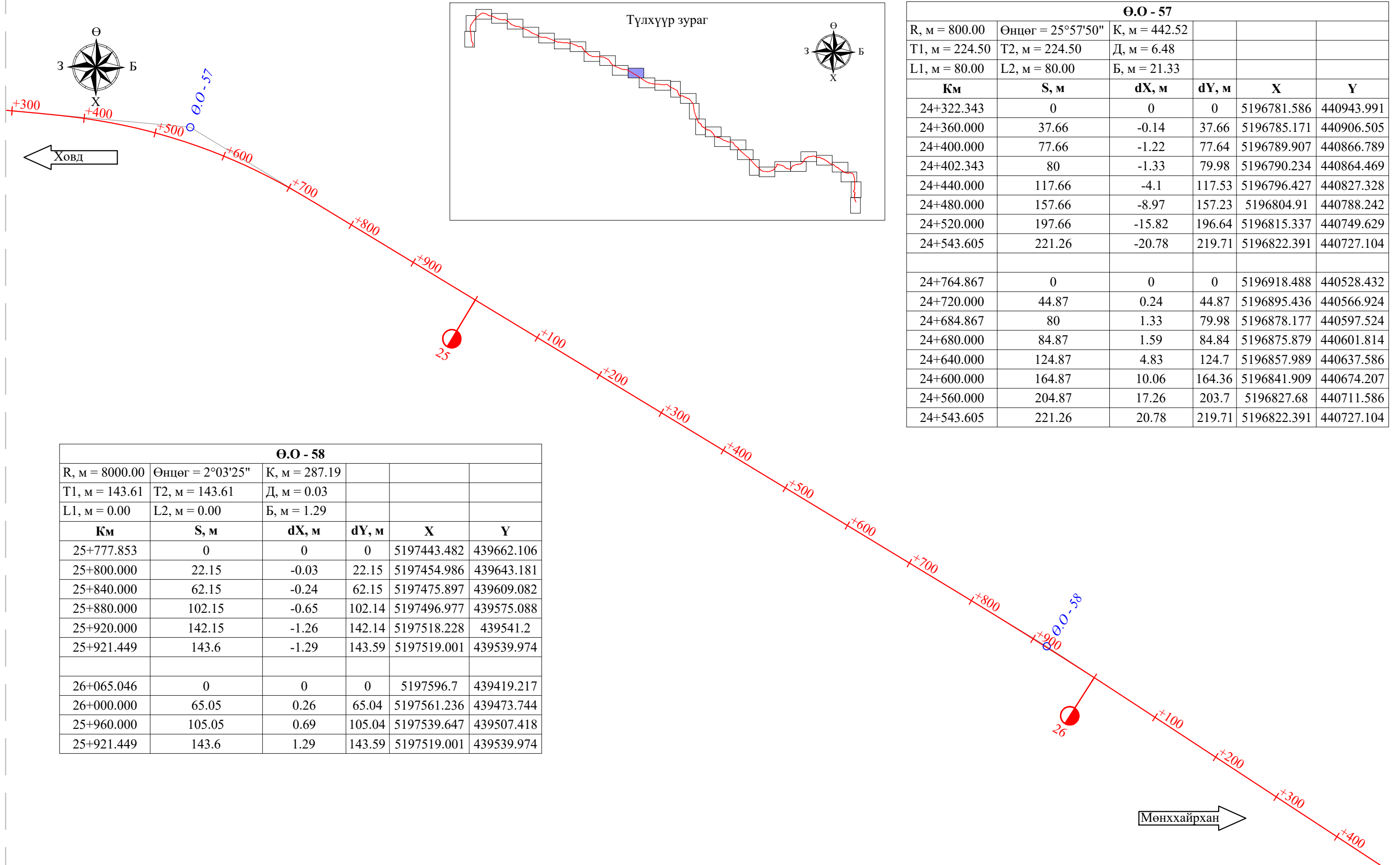


Ө.О - 55					
R, м = 1000.00	Өнцөг = 34°43'06"	К, м = 725.95			
T1, м = 372.78	T2, м = 372.78	Д, м = 19.61			
L1, м = 120.00	L2, м = 120.00	Б, м = 48.35			
Км	S, м	dX, м	dY, м	X	Y
22+212.302	0	0	0	5195888.913	442788.117
22+240.000	27.7	0.03	27.7	5195912.409	442773.45
22+280.000	67.7	0.43	67.7	5195946.148	442751.964
22+320.000	107.7	1.73	107.67	5195979.393	442729.723
22+332.302	120	2.4	119.96	5195989.469	442722.665
22+360.000	147.7	4.44	147.58	5196011.834	442706.328
22+400.000	187.7	8.74	187.34	5196043.316	442681.656
22+440.000	227.7	14.63	226.91	5196073.786	442655.745
22+480.000	267.7	22.09	266.2	5196103.195	442628.637
22+520.000	307.7	31.12	305.17	5196131.497	442600.374
22+560.000	347.7	41.7	343.74	5196158.646	442571.002
22+575.277	362.97	46.15	358.35	5196168.702	442559.501
22+938.252	0	0	0	5196353.194	442248.841
22+880.000	58.25	-0.27	58.25	5196329.838	442302.205
22+840.000	98.25	-1.32	98.24	5196313.022	442338.498
22+818.252	120	-2.4	119.96	5196303.414	442358.008
22+800.000	138.25	-3.66	138.16	5196295.035	442374.222
22+760.000	178.25	-7.58	177.97	5196275.646	442409.206
22+720.000	218.25	-13.1	217.58	5196254.874	442443.386
22+680.000	258.25	-20.19	256.95	5196232.751	442476.709
22+640.000	298.25	-28.85	296	5196209.313	442509.12
22+600.000	338.25	-39.06	334.67	5196184.599	442540.567
22+575.277	362.97	-46.15	358.35	5196168.702	442559.501

Ө.О - 56					
R, м = 1300.00	Өнцөг = 18°06'54"	К, м = 411.02			
T1, м = 207.24	T2, м = 207.24	Д, м = 3.46			
L1, м = 0.00	L2, м = 0.00	Б, м = 16.41			
Км	S, м	dX, м	dY, м	X	Y
23+718.877	0	0	0	5196662.805	441532.241
23+720.000	1.12	0	1.12	5196663.25	441531.209
23+760.000	41.12	0.65	41.12	5196678.516	441494.239
23+800.000	81.12	2.53	81.07	5196692.637	441456.816
23+840.000	121.12	5.64	120.95	5196705.6	441418.976
23+880.000	161.12	9.97	160.71	5196717.392	441380.756
23+920.000	201.12	15.53	200.32	5196728.004	441342.19
23+924.385	205.51	16.21	204.65	5196729.095	441337.943
24+129.894	0	0	0	5196763.97	441135.632
24+080.000	49.89	-0.96	49.88	5196758.45	441185.217
24+040.000	89.89	-3.11	89.82	5196752.654	441224.793
24+000.000	129.89	-6.48	129.68	5196745.643	441264.172
23+960.000	169.89	-11.09	169.41	5196737.423	441303.317
23+924.385	205.51	-16.21	204.65	5196729.095	441337.943






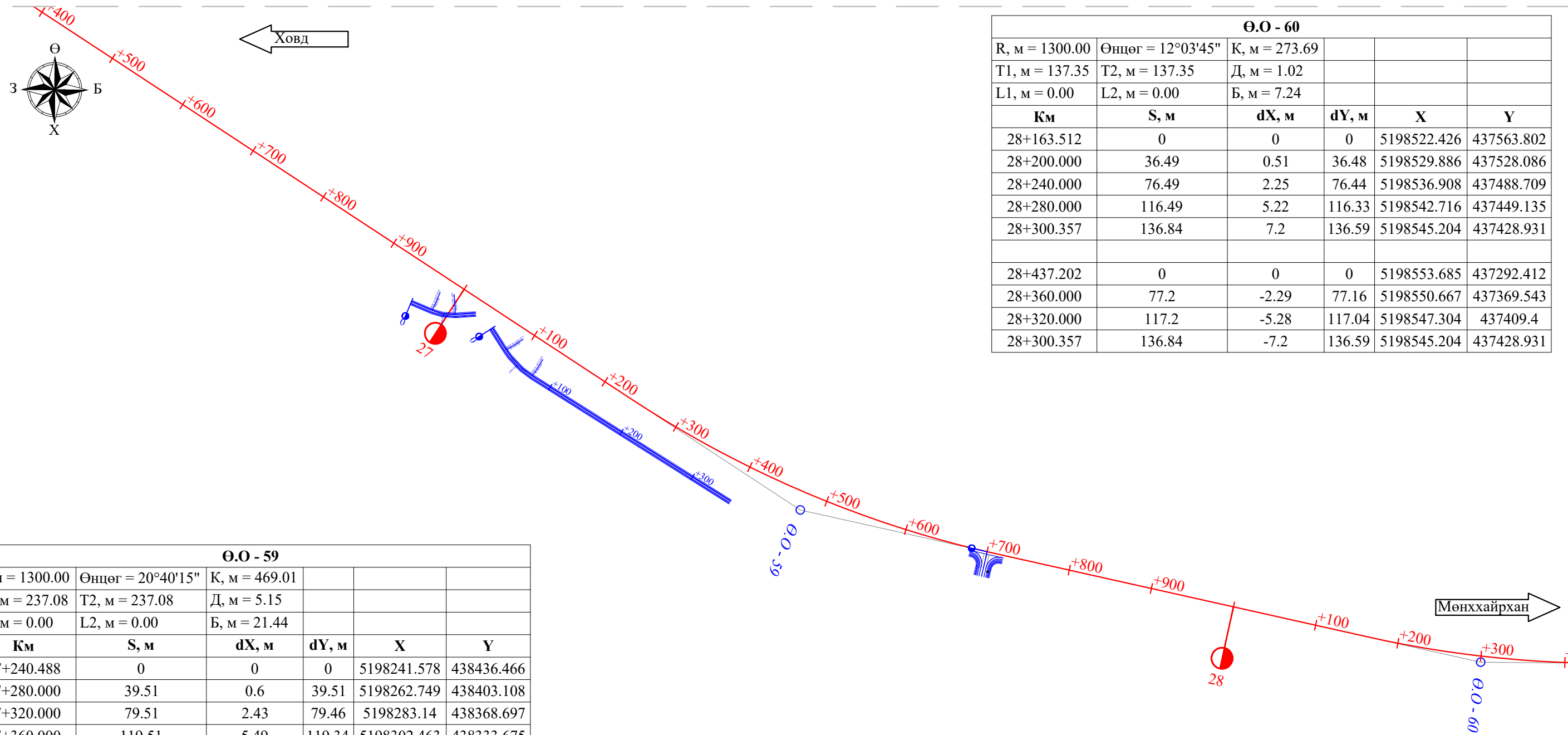
 УБ хот. СБД 8-р хороо, Залуучуудын Өргөн Чөлөө. 13-байр 6 тоот	Баруун босоо тэнхлэгийн авто замаас Ховд аймгийн Мөнххайрхан сум чиглэлийн 63.50км авто замын нарийвчилсан зураг төсөл			ТБ		
	Захирал	Ж.Батнасан		ТРАССЫН БАЙГУУЛАЛТ		
	Зур. Инженер	С.Анударь		Км 22+500 - Км 24+300		
	Зур. Инженер	Б.Нэргүй		ЕГ шифр: - 22/06		
Шалгасан	Ж.Зориглон	ТГ шифр:				
				Масштаб: 1:5000		
				Үе шаг	Хуудас	Бүх хуудас
				А3	21	64
				2022.10		



Ө.О - 57					
R, м = 800.00	Өнцөг = 25°57'50"	К, м = 442.52			
T1, м = 224.50	T2, м = 224.50	Д, м = 6.48			
L1, м = 80.00	L2, м = 80.00	Б, м = 21.33			
Км	S, м	dX, м	dY, м	X	Y
24+322.343	0	0	0	5196781.586	440943.991
24+360.000	37.66	-0.14	37.66	5196785.171	440906.505
24+400.000	77.66	-1.22	77.64	5196789.907	440866.789
24+402.343	80	-1.33	79.98	5196790.234	440864.469
24+440.000	117.66	-4.1	117.53	5196796.427	440827.328
24+480.000	157.66	-8.97	157.23	5196804.91	440788.242
24+520.000	197.66	-15.82	196.64	5196815.337	440749.629
24+543.605	221.26	-20.78	219.71	5196822.391	440727.104
24+764.867	0	0	0	5196918.488	440528.432
24+720.000	44.87	0.24	44.87	5196895.436	440566.924
24+684.867	80	1.33	79.98	5196878.177	440597.524
24+680.000	84.87	1.59	84.84	5196875.879	440601.814
24+640.000	124.87	4.83	124.7	5196857.989	440637.586
24+600.000	164.87	10.06	164.36	5196841.909	440674.207
24+560.000	204.87	17.26	203.7	5196827.68	440711.586
24+543.605	221.26	20.78	219.71	5196822.391	440727.104

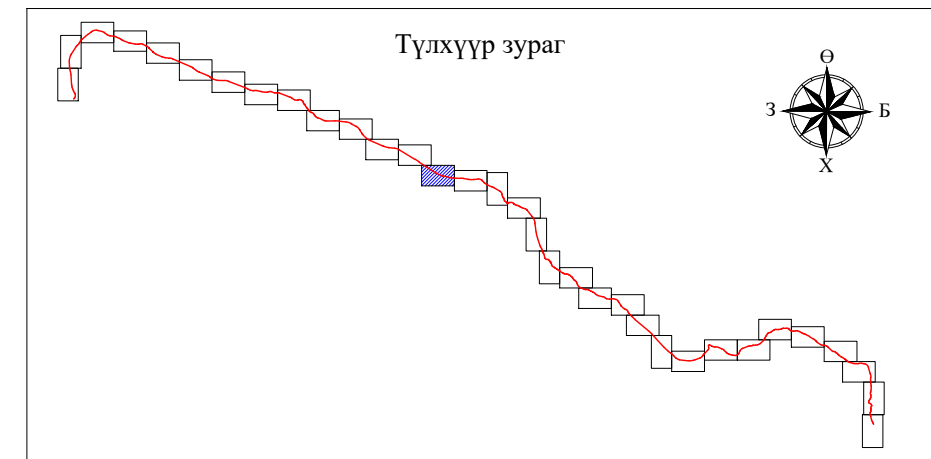
Ө.О - 58					
R, м = 8000.00	Өнцөг = 2°03'25"	К, м = 287.19			
T1, м = 143.61	T2, м = 143.61	Д, м = 0.03			
L1, м = 0.00	L2, м = 0.00	Б, м = 1.29			
Км	S, м	dX, м	dY, м	X	Y
25+777.853	0	0	0	5197443.482	439662.106
25+800.000	22.15	-0.03	22.15	5197454.986	439643.181
25+840.000	62.15	-0.24	62.15	5197475.897	439609.082
25+880.000	102.15	-0.65	102.14	5197496.977	439575.088
25+920.000	142.15	-1.26	142.14	5197518.228	439541.2
25+921.449	143.6	-1.29	143.59	5197519.001	439539.974
26+065.046	0	0	0	5197596.7	439419.217
26+000.000	65.05	0.26	65.04	5197561.236	439473.744
25+960.000	105.05	0.69	105.04	5197539.647	439507.418
25+921.449	143.6	1.29	143.59	5197519.001	439539.974




 УБ хот. СБД 8-р хороо, Залуучуудын Өргөн Чөлөө. 13-байр 6 тоот	Баруун босоо тэнхлэгийн авто замаас Ховд аймгийн Мөнххайрхан сум чиглэлийн 63.50км авто замын нарийвчилсан зураг төсөл			ТБ		
	Захирал	Ж.Батнасан		ТРАССЫН БАЙГУУЛАЛТ		
	Зур. Инженер	С.Анударь		Км 24+300 - Км 26+400		
	Зур. Инженер	Б.Нэргүй		ЕГ шифр: - 22/06		
Шалгасан	Ж.Зориглон	ТГ шифр:				
				Масштаб: 1:5000		
				Үе шат	Хуудас	Бүх хуудас
				А3	22	64
				2022.10		

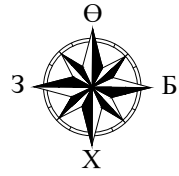


Ө.О - 60					
R, м = 1300.00	Өнцөг = 12°03'45"	К, м = 273.69			
T1, м = 137.35	T2, м = 137.35	Д, м = 1.02			
L1, м = 0.00	L2, м = 0.00	Б, м = 7.24			
Км	S, м	dX, м	dY, м	X	Y
28+163.512	0	0	0	5198522.426	437563.802
28+200.000	36.49	0.51	36.48	5198529.886	437528.086
28+240.000	76.49	2.25	76.44	5198536.908	437488.709
28+280.000	116.49	5.22	116.33	5198542.716	437449.135
28+300.357	136.84	7.2	136.59	5198545.204	437428.931
28+437.202	0	0	0	5198553.685	437292.412
28+360.000	77.2	-2.29	77.16	5198550.667	437369.543
28+320.000	117.2	-5.28	117.04	5198547.304	437409.4
28+300.357	136.84	-7.2	136.59	5198545.204	437428.931

Ө.О - 59					
R, м = 1300.00	Өнцөг = 20°40'15"	К, м = 469.01			
T1, м = 237.08	T2, м = 237.08	Д, м = 5.15			
L1, м = 0.00	L2, м = 0.00	Б, м = 21.44			
Км	S, м	dX, м	dY, м	X	Y
27+240.488	0	0	0	5198241.578	438436.466
27+280.000	39.51	0.6	39.51	5198262.749	438403.108
27+320.000	79.51	2.43	79.46	5198283.14	438368.697
27+360.000	119.51	5.49	119.34	5198302.463	438333.675
27+400.000	159.51	9.77	159.11	5198320.699	438298.076
27+440.000	199.51	15.28	198.73	5198337.831	438261.932
27+474.993	234.5	21.09	233.23	5198351.9	438229.894
27+709.497	0	0	0	5198423.372	438006.879
27+640.000	69.5	-1.86	69.46	5198406.404	438074.265
27+600.000	109.5	-4.61	109.37	5198395.013	438112.607
27+560.000	149.5	-8.59	149.17	5198382.447	438150.581
27+520.000	189.5	-13.79	188.83	5198368.72	438188.15
27+480.000	229.5	-20.2	228.31	5198353.843	438225.279
27+474.993	234.5	-21.09	233.23	5198351.9	438229.894

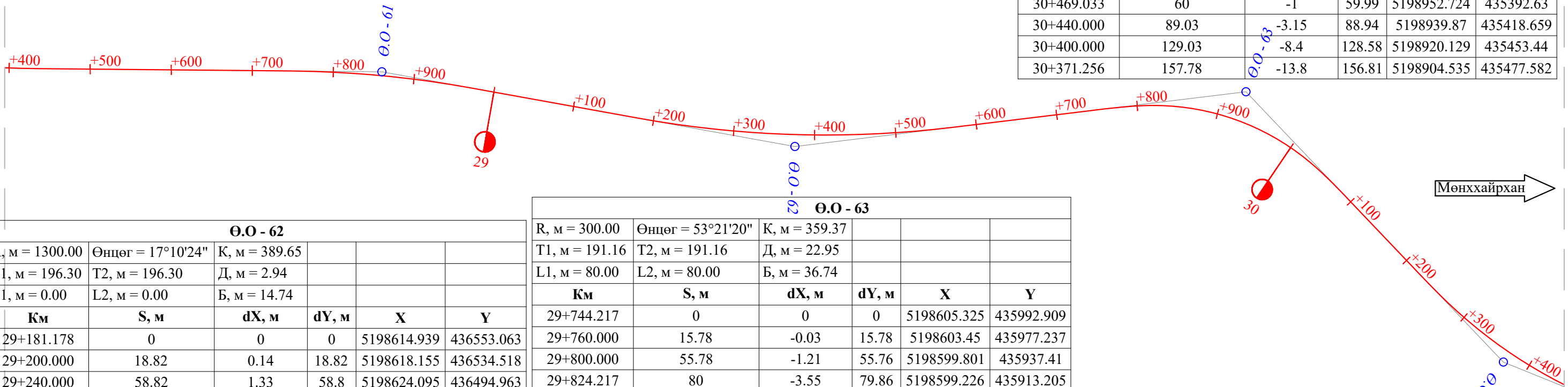


 УБ хот. СБД 8-р хороо, Залуучуудын Өргөн Чөлөө. 13-байр 6 тоот "ГЕО ЗУРАГЛАЛ" ХХК	Баруун босоо тэнхлэгийн авто замаас Ховд аймгийн Мөнххайрхан сум чиглэлийн 63.50км авто замын нарийвчилсан зураг төсөл			ТБ		
	Захирал	Ж.Батнасан		ТРАССЫН БАЙГУУЛАЛТ		
	Зур. Инженер	С.Анударь		Км 26+400 - Км 28+400		
	Зур. Инженер	Б.Нэргүй		ЕГ шифр: - 22/06		
Шалгасан	Ж.Зориглон	ТГ шифр:				
				Масштаб: 1:5000		
				Үе шат	Хуудас	Бүх хуудас
				А3	23	64
				2022.10		



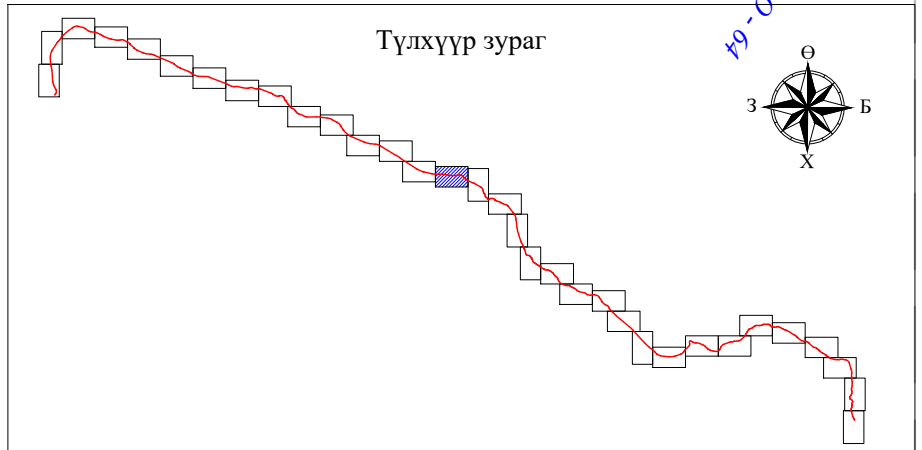
Ө.О - 61					
R, м = 1300.00	Өнцөг = 9°42'45"	К, м = 220.37			
T1, м = 110.45	T2, м = 110.45	Д, м = 0.53			
L1, м = 0.00	L2, м = 0.00	Б, м = 4.68			
Км	S, м	dX, м	dY, м	X	Y
28+749.440	0	0	0	5198556.624	436980.188
28+760.000	10.56	-0.04	10.56	5198556.766	436969.629
28+800.000	50.56	-0.98	50.55	5198558.083	436929.652
28+840.000	90.56	-3.15	90.49	5198560.629	436889.734
28+859.625	110.19	-4.67	110.05	5198562.326	436870.183
28+969.810	0	0	0	5198577.321	436761.056
28+920.000	49.81	0.95	49.8	5198569.397	436810.229
28+880.000	89.81	3.1	89.74	5198564.401	436849.914
28+859.625	110.19	4.67	110.05	5198562.326	436870.183

Ө.О - 64					
R, м = 600.00	Өнцөг = 24°24'12"	К, м = 315.55			
T1, м = 159.80	T2, м = 159.80	Д, м = 4.04			
L1, м = 60.00	L2, м = 60.00	Б, м = 14.12			
Км	S, м	dX, м	dY, м	X	Y
30+213.480	0	0	0	5198800.427	435595.656
30+240.000	26.52	0.09	26.52	5198819.583	435577.317
30+273.480	60	1	59.99	5198843.202	435553.591
30+280.000	66.52	1.36	66.49	5198847.67	435548.843
30+320.000	106.52	5.12	106.31	5198873.927	435518.677
30+360.000	146.52	11.53	145.79	5198898.116	435486.829
30+371.256	157.78	13.8	156.81	5198904.535	435477.582
30+529.033	0	0	0	5198976.151	435337.4
30+480.000	49.03	-0.55	49.03	5198957.255	435382.642
30+469.033	60	-1	59.99	5198952.724	435392.63
30+440.000	89.03	-3.15	88.94	5198939.87	435418.659
30+400.000	129.03	-8.4	128.58	5198920.129	435453.44
30+371.256	157.78	-13.8	156.81	5198904.535	435477.582




Ө.О - 62					
R, м = 1300.00	Өнцөг = 17°10'24"	К, м = 389.65			
T1, м = 196.30	T2, м = 196.30	Д, м = 2.94			
L1, м = 0.00	L2, м = 0.00	Б, м = 14.74			
Км	S, м	dX, м	dY, м	X	Y
29+181.178	0	0	0	5198614.939	436553.063
29+200.000	18.82	0.14	18.82	5198618.155	436534.518
29+240.000	58.82	1.33	58.8	5198624.095	436494.963
29+280.000	98.82	3.75	98.73	5198628.816	436455.244
29+320.000	138.82	7.41	138.56	5198632.312	436415.399
29+360.000	178.82	12.28	178.26	5198634.581	436375.465
29+376.003	194.83	14.57	194.1	5198635.145	436359.471
29+570.829	0	0	0	5198626.219	436165.033
29+520.000	50.83	-0.99	50.82	5198631.357	436215.598
29+480.000	90.83	-3.17	90.75	5198634.008	436255.509
29+440.000	130.83	-6.58	130.61	5198635.429	436295.482
29+400.000	170.83	-11.21	170.34	5198635.621	436335.48
29+376.003	194.83	-14.57	194.1	5198635.145	436359.471

Ө.О - 63					
R, м = 300.00	Өнцөг = 53°21'20"	К, м = 359.37			
T1, м = 191.16	T2, м = 191.16	Д, м = 22.95			
L1, м = 80.00	L2, м = 80.00	Б, м = 36.74			
Км	S, м	dX, м	dY, м	X	Y
29+744.217	0	0	0	5198605.325	435992.909
29+760.000	15.78	-0.03	15.78	5198603.45	435977.237
29+800.000	55.78	-1.21	55.76	5198599.801	435937.41
29+824.217	80	-3.55	79.86	5198599.226	435913.205
29+840.000	95.78	-6.06	95.44	5198599.839	435897.435
29+880.000	135.78	-16.05	134.14	5198605.092	435857.812
29+920.000	175.78	-31.1	171.17	5198615.566	435819.238
29+923.901	179.68	-32.82	174.67	5198616.861	435815.558
30+103.585	0	0	0	5198720.799	435671.395
30+040.000	63.59	1.78	63.54	5198675.989	435716.479
30+023.585	80	3.55	79.86	5198665.383	435729.005
30+000.000	103.59	7.6	103.09	5198651.344	435747.949
29+960.000	143.59	18.59	141.52	5198631.075	435782.399
29+923.901	179.68	32.82	174.67	5198616.861	435815.558



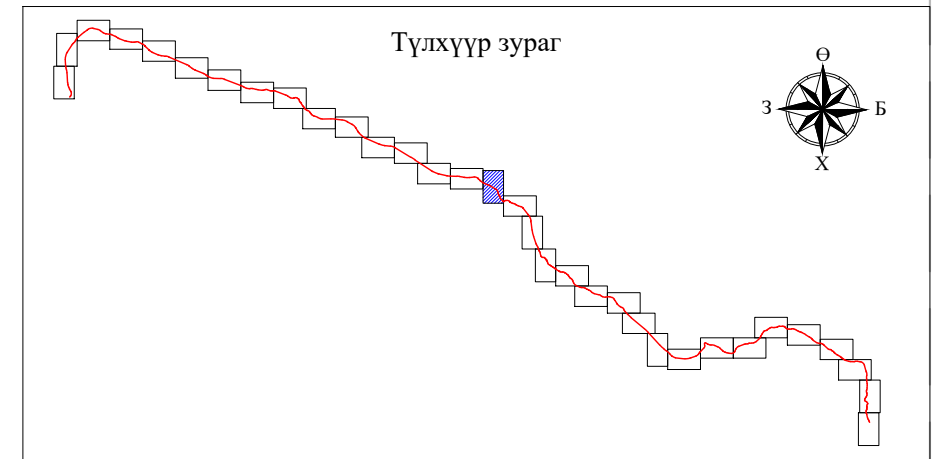
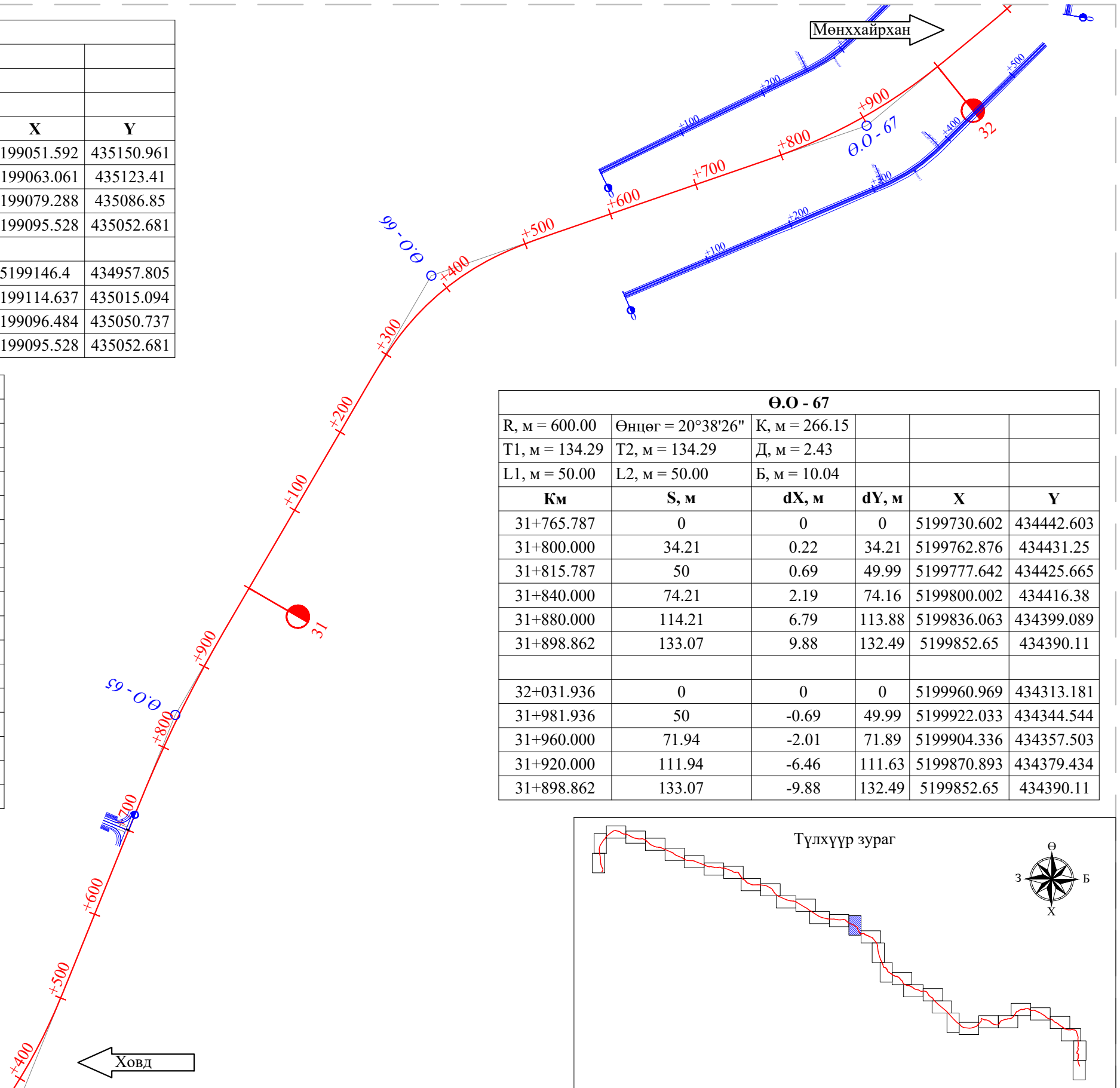
<p>УБ хот, СБД 8-р хороо, Залуучуудын Өргөн Чөлөө, 13-байр 6 тоот</p>	Баруун босоо тэнхлэгийн авто замаас Ховд аймгийн Мөнххайрхан сум чиглэлийн 63.50км авто замын нарийвчилсан зураг төсөл			ТБ		
	Захирал	Ж.Батнасан		ТРАССЫН БАЙГУУЛАЛТ		
	Зур. Инженер	С.Анударь		Км 28+400 - Км 30+400		
	Зур. Инженер	Б.Нэргүй		ЕГ шифр: - 22/06		
Шалгасан	Ж.Зориглон	ТГ шифр:				
				Масштаб: 1:5000		
				Үе шат	Хуудас	Бүх хуудас
				А3	24	64
				2022.10		



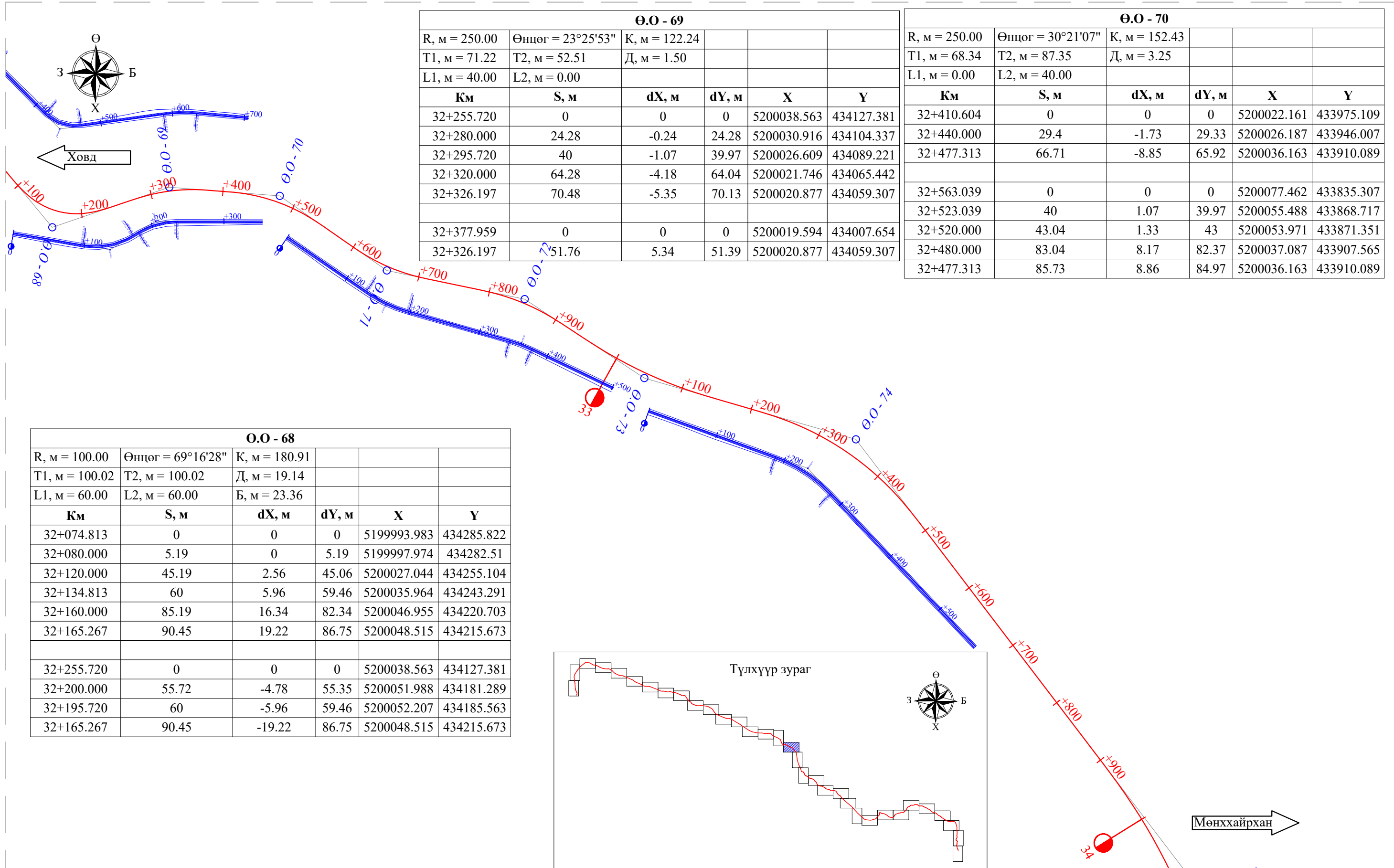
Ө.О - 65					
R, м = 1500.00	Өнцөг = 8°13'33"		К, м = 215.35		
T1, м = 107.86	T2, м = 107.86	Д, м = 0.37			
L1, м = 0.00	L2, м = 0.00	Б, м = 3.87			
Км	S, м	dX, м	dY, м	X	Y
30+730.156	0	0	0	5199051.592	435150.961
30+760.000	29.84	-0.3	29.84	5199063.061	435123.41
30+800.000	69.84	-1.63	69.82	5199079.288	435086.85
30+837.833	107.68	-3.86	107.58	5199095.528	435052.681
30+945.511	0	0	0	5199146.4	434957.805
30+880.000	65.51	1.43	65.49	5199114.637	435015.094
30+840.000	105.51	3.71	105.42	5199096.484	435050.737
30+837.833	107.68	3.86	107.58	5199095.528	435052.681

Ө.О - 66					
R, м = 300.00	Өнцөг = 40°44'10"		К, м = 293.29		
T1, м = 151.69	T2, м = 151.69	Д, м = 10.08			
L1, м = 80.00	L2, м = 80.00	Б, м = 20.96			
Км	S, м	dX, м	dY, м	X	Y
31+248.704	0	0	0	5199299.171	434695.913
31+280.000	31.3	-0.21	31.29	5199315.123	434668.989
31+320.000	71.3	-2.51	71.22	5199337.227	434635.665
31+328.704	80	-3.55	79.86	5199342.476	434628.722
31+360.000	111.3	-9.32	110.6	5199362.951	434605.073
31+395.352	146.65	-19.65	144.39	5199388.895	434581.089
31+541.999	0	0	0	5199519.015	434515.488
31+480.000	62	1.65	61.96	5199460.973	434537.231
31+461.999	80	3.55	79.86	5199444.668	434544.854
31+440.000	102	7.27	101.53	5199425.385	434555.432
31+400.000	142	18.06	140.02	5199392.511	434578.168
31+395.352	146.65	19.65	144.39	5199388.895	434581.089

Ө.О - 67					
R, м = 600.00	Өнцөг = 20°38'26"		К, м = 266.15		
T1, м = 134.29	T2, м = 134.29	Д, м = 2.43			
L1, м = 50.00	L2, м = 50.00	Б, м = 10.04			
Км	S, м	dX, м	dY, м	X	Y
31+765.787	0	0	0	5199730.602	434442.603
31+800.000	34.21	0.22	34.21	5199762.876	434431.25
31+815.787	50	0.69	49.99	5199777.642	434425.665
31+840.000	74.21	2.19	74.16	5199800.002	434416.38
31+880.000	114.21	6.79	113.88	5199836.063	434399.089
31+898.862	133.07	9.88	132.49	5199852.65	434390.11
32+031.936	0	0	0	5199960.969	434313.181
31+981.936	50	-0.69	49.99	5199922.033	434344.544
31+960.000	71.94	-2.01	71.89	5199904.336	434357.503
31+920.000	111.94	-6.46	111.63	5199870.893	434379.434
31+898.862	133.07	-9.88	132.49	5199852.65	434390.11



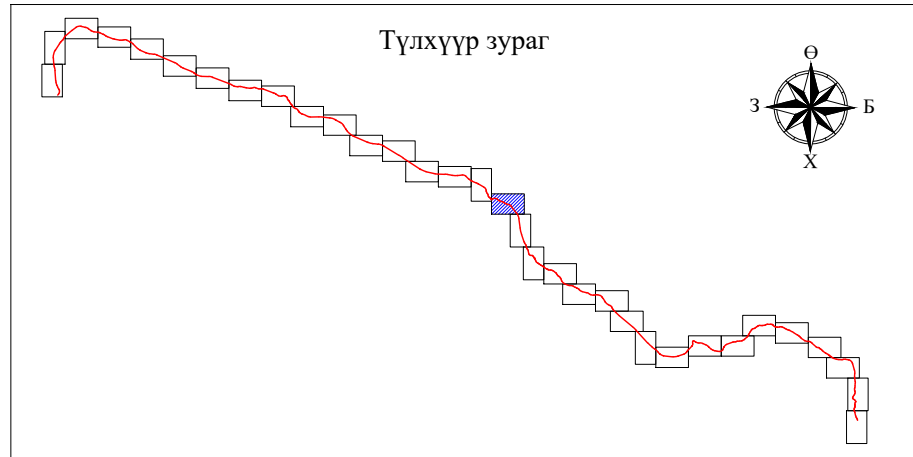
<p>УБ хот, СБД 8-р хороо, Залуучуудын Өргөн Чөлөө, 13-байр 6 тоот</p>	Баруун босоо тэнхлэгийн авто замаас Ховд аймгийн Мөнххайрхан сум чиглэлийн 63.50км авто замын нарийвчилсан зураг төсөл			ТБ		
	Захирал	Ж.Батнасан		ТРАССЫН БАЙГУУЛАЛТ		
	Зур. Инженер	С.Анударь		Км 30+400 - Км 32+100		
	Зур. Инженер	Б.Нэргүй		ЕГ шифр: - 22/06		
Шалгасан	Ж.Зориглон	ТГ шифр:				
				Масштаб: 1:5000		
				Үе шат	Хуудас	Бүх хуудас
				А3	25	64
				2022.10		







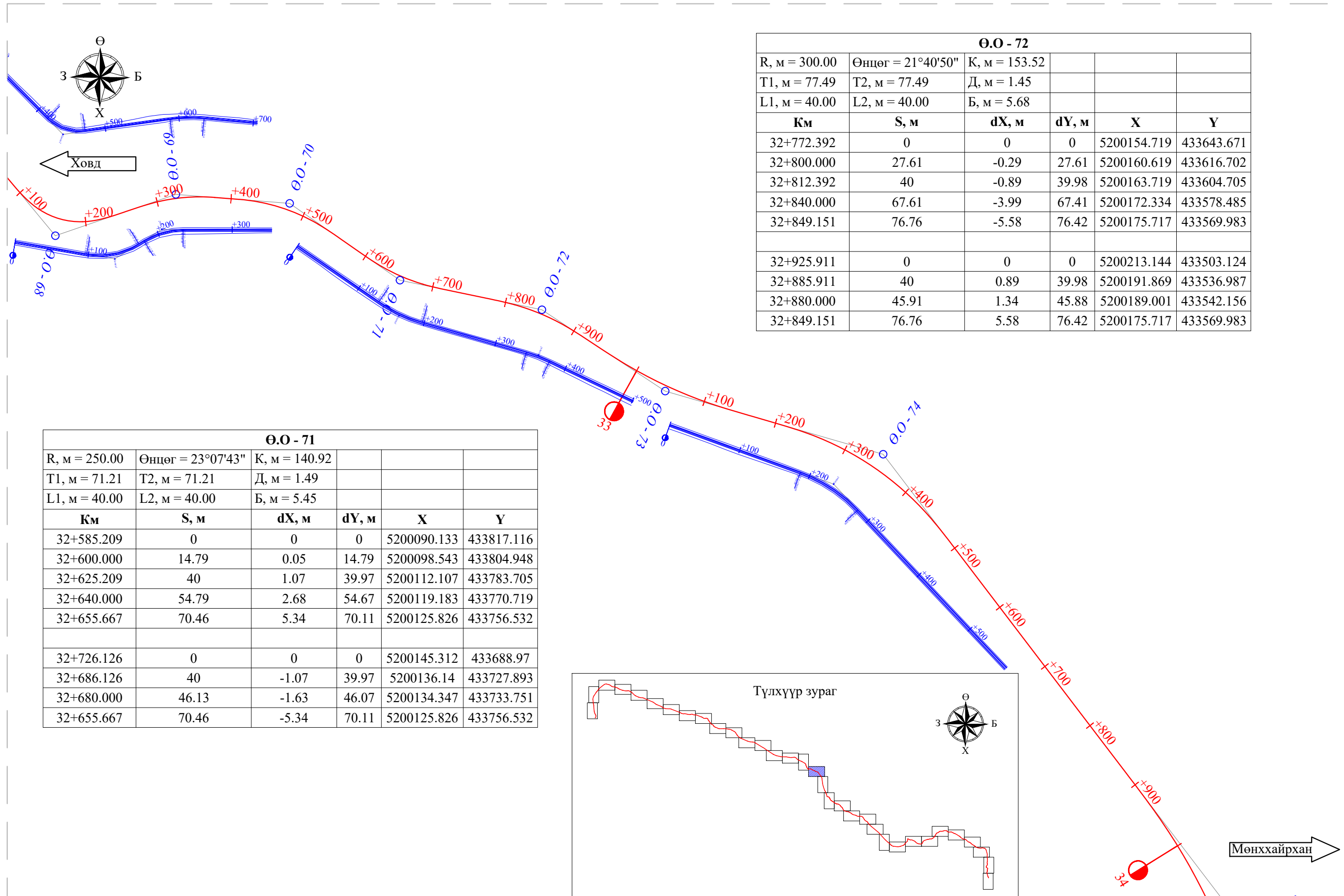
Ө.О - 69					
R, м = 250.00	Өнцөг = 23°25'53"	К, м = 122.24			
T1, м = 71.22	T2, м = 52.51	Д, м = 1.50			
L1, м = 40.00	L2, м = 0.00				
Км	S, м	dX, м	dY, м	X	Y
32+255.720	0	0	0	5200038.563	434127.381
32+280.000	24.28	-0.24	24.28	5200030.916	434104.337
32+295.720	40	-1.07	39.97	5200026.609	434089.221
32+320.000	64.28	-4.18	64.04	5200021.746	434065.442
32+326.197	70.48	-5.35	70.13	5200020.877	434059.307
32+377.959	0	0	0	5200019.594	434007.654
32+326.197	51.76	5.34	51.39	5200020.877	434059.307

Ө.О - 70					
R, м = 250.00	Өнцөг = 30°21'07"	К, м = 152.43			
T1, м = 68.34	T2, м = 87.35	Д, м = 3.25			
L1, м = 0.00	L2, м = 40.00				
Км	S, м	dX, м	dY, м	X	Y
32+410.604	0	0	0	5200022.161	433975.109
32+440.000	29.4	-1.73	29.33	5200026.187	433946.007
32+477.313	66.71	-8.85	65.92	5200036.163	433910.089
32+563.039	0	0	0	5200077.462	433835.307
32+523.039	40	1.07	39.97	5200055.488	433868.717
32+520.000	43.04	1.33	43	5200053.971	433871.351
32+480.000	83.04	8.17	82.37	5200037.087	433907.565
32+477.313	85.73	8.86	84.97	5200036.163	433910.089

Ө.О - 68					
R, м = 100.00	Өнцөг = 69°16'28"	К, м = 180.91			
T1, м = 100.02	T2, м = 100.02	Д, м = 19.14			
L1, м = 60.00	L2, м = 60.00	Б, м = 23.36			
Км	S, м	dX, м	dY, м	X	Y
32+074.813	0	0	0	5199993.983	434285.822
32+080.000	5.19	0	5.19	5199997.974	434282.51
32+120.000	45.19	2.56	45.06	5200027.044	434255.104
32+134.813	60	5.96	59.46	5200035.964	434243.291
32+160.000	85.19	16.34	82.34	5200046.955	434220.703
32+165.267	90.45	19.22	86.75	5200048.515	434215.673
32+255.720	0	0	0	5200038.563	434127.381
32+200.000	55.72	-4.78	55.35	5200051.988	434181.289
32+195.720	60	-5.96	59.46	5200052.207	434185.563
32+165.267	90.45	-19.22	86.75	5200048.515	434215.673

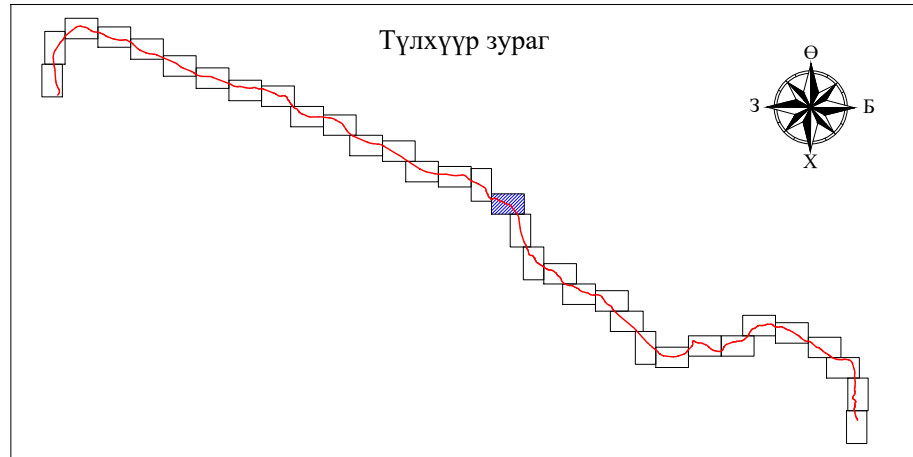





 УБ хот, СБД 8-р хороо, Залуучуудын Өргөн Чөлөө, 13-байр 6 тоот	Баруун босоо тэнхлэгийн авто замаас Ховд аймгийн Мөнххайрхан сум чиглэлийн 63.50км авто замын нарийвчилсан зураг төсөл			ТБ		
	Захирал	Ж.Батнасан	 ТРАССЫН БАЙГУУЛАЛТ Км 32+100 - Км 34+000	Масштаб: 1:5000		
	Зур. Инженер	С.Анударь		Үе шат	Хуудас	Бүх хуудас
	Зур. Инженер	Б.Нэргүй	 ЕГ шифр: - 22/06	А3	26	64
Шалгасан	Ж.Зориглон	 ТГ шифр:	2022.10			

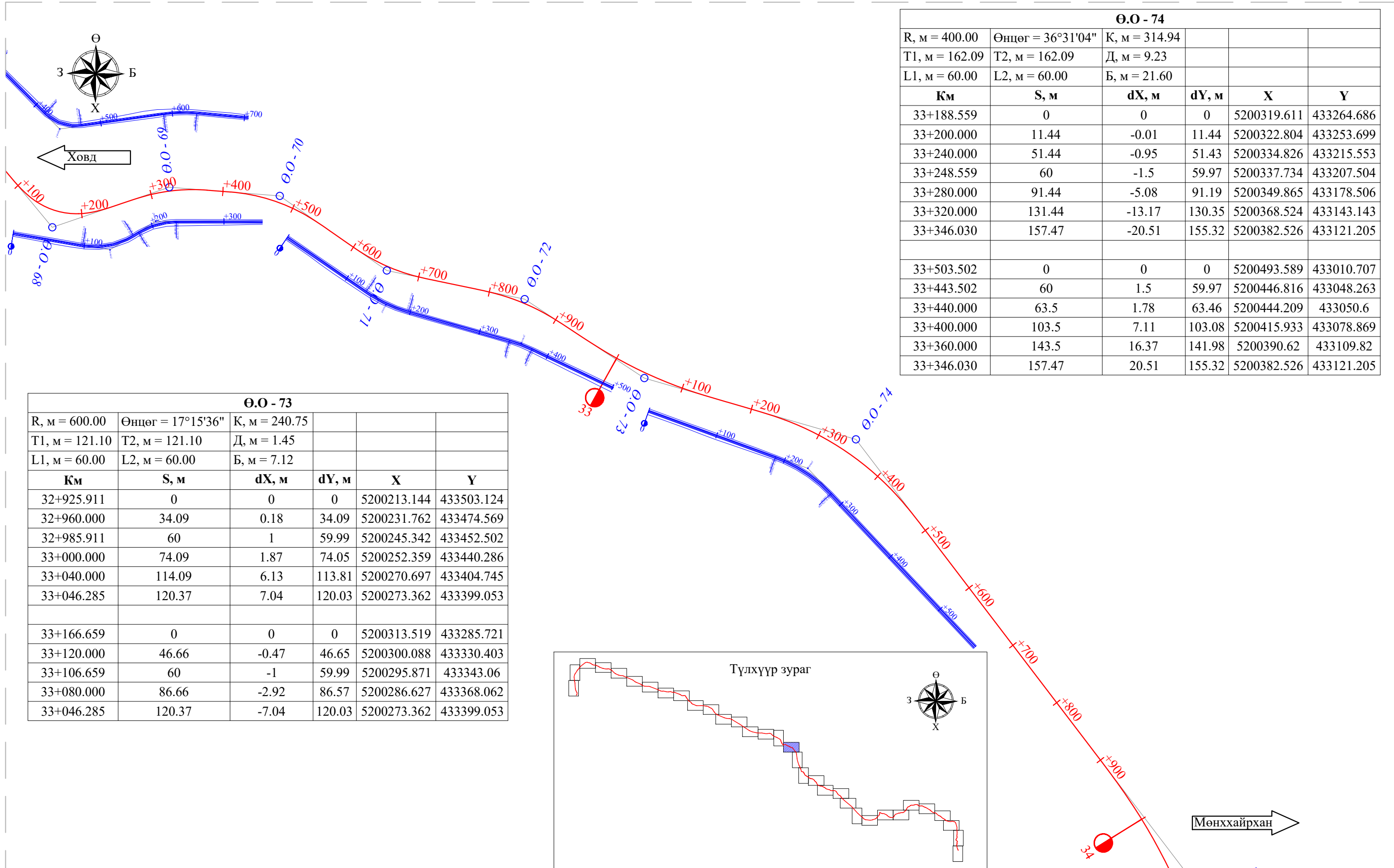


Ө.О - 72					
R, м = 300.00	Өнцөг = 21°40'50"	К, м = 153.52			
T1, м = 77.49	T2, м = 77.49	Д, м = 1.45			
L1, м = 40.00	L2, м = 40.00	Б, м = 5.68			
Км	S, м	dX, м	dY, м	X	Y
32+772.392	0	0	0	5200154.719	433643.671
32+800.000	27.61	-0.29	27.61	5200160.619	433616.702
32+812.392	40	-0.89	39.98	5200163.719	433604.705
32+840.000	67.61	-3.99	67.41	5200172.334	433578.485
32+849.151	76.76	-5.58	76.42	5200175.717	433569.983
32+925.911	0	0	0	5200213.144	433503.124
32+885.911	40	0.89	39.98	5200191.869	433536.987
32+880.000	45.91	1.34	45.88	5200189.001	433542.156
32+849.151	76.76	5.58	76.42	5200175.717	433569.983

Ө.О - 71					
R, м = 250.00	Өнцөг = 23°07'43"	К, м = 140.92			
T1, м = 71.21	T2, м = 71.21	Д, м = 1.49			
L1, м = 40.00	L2, м = 40.00	Б, м = 5.45			
Км	S, м	dX, м	dY, м	X	Y
32+585.209	0	0	0	5200090.133	433817.116
32+600.000	14.79	0.05	14.79	5200098.543	433804.948
32+625.209	40	1.07	39.97	5200112.107	433783.705
32+640.000	54.79	2.68	54.67	5200119.183	433770.719
32+655.667	70.46	5.34	70.11	5200125.826	433756.532
32+726.126	0	0	0	5200145.312	433688.97
32+686.126	40	-1.07	39.97	5200136.14	433727.893
32+680.000	46.13	-1.63	46.07	5200134.347	433733.751
32+655.667	70.46	-5.34	70.11	5200125.826	433756.532







 УБ хот. СБД 8-р хороо, Залуучуудын Өргөн Чөлөө. 13-байр 6 тоот	Баруун босоо тэнхлэгийн авто замаас Ховд аймгийн Мөнххайрхан сум чиглэлийн 63.50км авто замын нарийвчилсан зураг төсөл			ТБ			
	Захирал	Ж.Батнасан		ТРАССЫН БАЙГУУЛАЛТ			
	Зур. Инженер	С.Анударь		Км 32+100 - Км 34+000			
	Зур. Инженер	Б.Нэргүй		ЕГ шифр: - 22/06			
Шалгасан	Ж.Зориглон	ТГ шифр:					
				Масштаб: 1:5000	Үе шат	Хуудас	Бүх хуудас
				А3	27	64	
				2022.10			

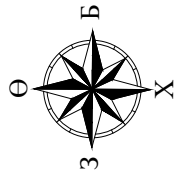


Ө.О - 74					
R, м = 400.00	Өнцөг = 36°31'04"	К, м = 314.94			
T1, м = 162.09	T2, м = 162.09	Д, м = 9.23			
L1, м = 60.00	L2, м = 60.00	Б, м = 21.60			
Км	S, м	dX, м	dY, м	X	Y
33+188.559	0	0	0	5200319.611	433264.686
33+200.000	11.44	-0.01	11.44	5200322.804	433253.699
33+240.000	51.44	-0.95	51.43	5200334.826	433215.553
33+248.559	60	-1.5	59.97	5200337.734	433207.504
33+280.000	91.44	-5.08	91.19	5200349.865	433178.506
33+320.000	131.44	-13.17	130.35	5200368.524	433143.143
33+346.030	157.47	-20.51	155.32	5200382.526	433121.205
33+503.502	0	0	0	5200493.589	433010.707
33+443.502	60	1.5	59.97	5200446.816	433048.263
33+440.000	63.5	1.78	63.46	5200444.209	433050.6
33+400.000	103.5	7.11	103.08	5200415.933	433078.869
33+360.000	143.5	16.37	141.98	5200390.62	433109.82
33+346.030	157.47	20.51	155.32	5200382.526	433121.205

Ө.О - 73					
R, м = 600.00	Өнцөг = 17°15'36"	К, м = 240.75			
T1, м = 121.10	T2, м = 121.10	Д, м = 1.45			
L1, м = 60.00	L2, м = 60.00	Б, м = 7.12			
Км	S, м	dX, м	dY, м	X	Y
32+925.911	0	0	0	5200213.144	433503.124
32+960.000	34.09	0.18	34.09	5200231.762	433474.569
32+985.911	60	1	59.99	5200245.342	433452.502
33+000.000	74.09	1.87	74.05	5200252.359	433440.286
33+040.000	114.09	6.13	113.81	5200270.697	433404.745
33+046.285	120.37	7.04	120.03	5200273.362	433399.053
33+166.659	0	0	0	5200313.519	433285.721
33+120.000	46.66	-0.47	46.65	5200300.088	433330.403
33+106.659	60	-1	59.99	5200295.871	433343.06
33+080.000	86.66	-2.92	86.57	5200286.627	433368.062
33+046.285	120.37	-7.04	120.03	5200273.362	433399.053

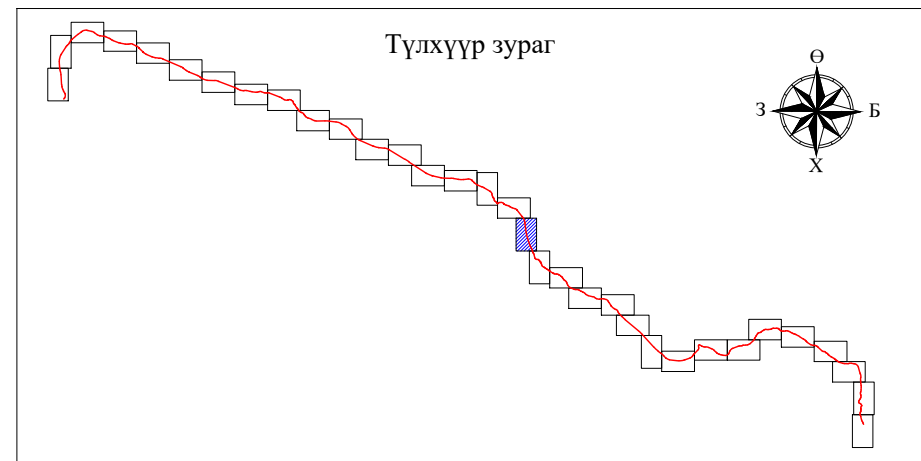
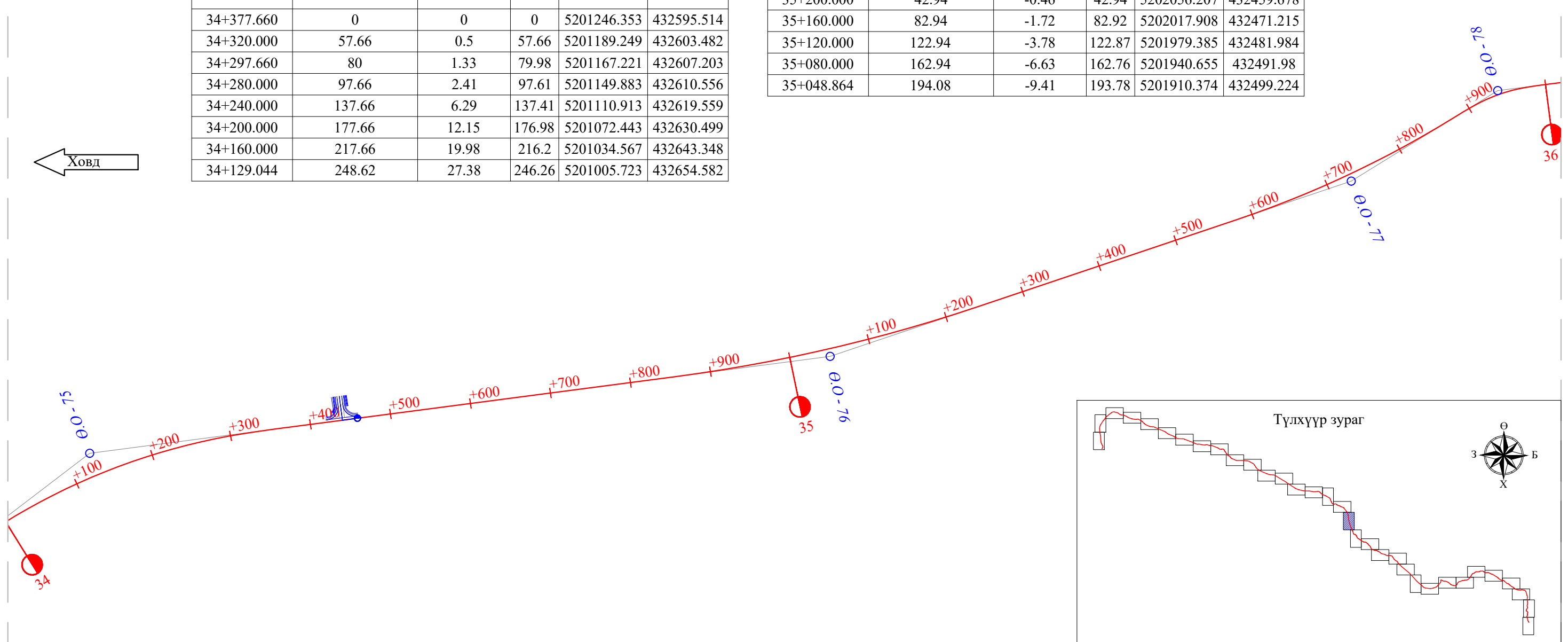
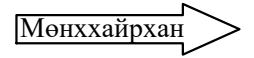
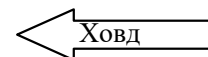


 УБ хот. СБД 8-р хороо, Залуучуудын Өргөн Чөлөө. 13-байр 6 тоот	Баруун босоо тэнхлэгийн авто замаас Ховд аймгийн Мөнххайрхан сум чиглэлийн 63.50км авто замын нарийвчилсан зураг төсөл			ТБ		
	Захирал	Ж.Батнасан		ТРАССЫН БАЙГУУЛАЛТ		
	Зур. Инженер	С.Анударь		Км 32+100 - Км 34+000		
	Зур. Инженер	Б.Нэргүй		ЕГ шифр: - 22/06		
Шалгасан	Ж.Зориглон	ТГ шифр:				
			Масштаб: 1:5000			
			Үе шат	Хуудас	Бүх хуудас	
			А3	28	64	
			2022.10			

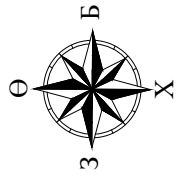


Ө.О - 75					
R, м = 800.00	Өнцөг = 29°52'55"	К, м = 497.23			
T1, м = 253.56	T2, м = 253.56	Д, м = 9.89			
L1, м = 80.00	L2, м = 80.00	Б, м = 28.34			
Км	S, м	dX, м	dY, м	X	Y
33+880.428	0	0	0	5200793.307	432782.14
33+920.000	39.57	-0.16	39.57	5200824.87	432758.272
33+960.000	79.57	-1.31	79.55	5200857.359	432734.943
33+960.428	80	-1.33	79.98	5200857.712	432734.7
34+000.000	119.57	-4.29	119.44	5200890.879	432713.122
34+040.000	159.57	-9.25	159.12	5200925.447	432693.005
34+080.000	199.57	-16.2	198.51	5200960.977	432674.64
34+120.000	239.57	-25.1	237.51	5200997.381	432658.074
34+129.044	248.62	-27.38	246.26	5201005.723	432654.582
34+377.660	0	0	0	5201246.353	432595.514
34+320.000	57.66	0.5	57.66	5201189.249	432603.482
34+297.660	80	1.33	79.98	5201167.221	432607.203
34+280.000	97.66	2.41	97.61	5201149.883	432610.556
34+240.000	137.66	6.29	137.41	5201110.913	432619.559
34+200.000	177.66	12.15	176.98	5201072.443	432630.499
34+160.000	217.66	19.98	216.2	5201034.567	432643.348
34+129.044	248.62	27.38	246.26	5201005.723	432654.582

Ө.О - 76					
R, м = 2000.00	Өнцөг = 11°07'12"	К, м = 388.16			
T1, м = 194.69	T2, м = 194.69	Д, м = 1.22			
L1, м = 0.00	L2, м = 0.00	Б, м = 9.45			
Км	S, м	dX, м	dY, м	X	Y
34+854.784	0	0	0	5201719.453	432533.671
34+880.000	25.22	0.16	25.22	5201744.435	432530.245
34+920.000	65.22	1.06	65.2	5201783.969	432524.165
34+960.000	105.22	2.77	105.17	5201823.374	432517.296
35+000.000	145.22	5.27	145.09	5201862.634	432509.64
35+040.000	185.22	8.57	184.95	5201901.733	432501.2
35+048.864	194.08	9.41	193.78	5201910.374	432499.224
35+242.944	0	0	0	5202097.059	432446.442
35+200.000	42.94	-0.46	42.94	5202056.207	432459.678
35+160.000	82.94	-1.72	82.92	5202017.908	432471.215
35+120.000	122.94	-3.78	122.87	5201979.385	432481.984
35+080.000	162.94	-6.63	162.76	5201940.655	432491.98
35+048.864	194.08	-9.41	193.78	5201910.374	432499.224

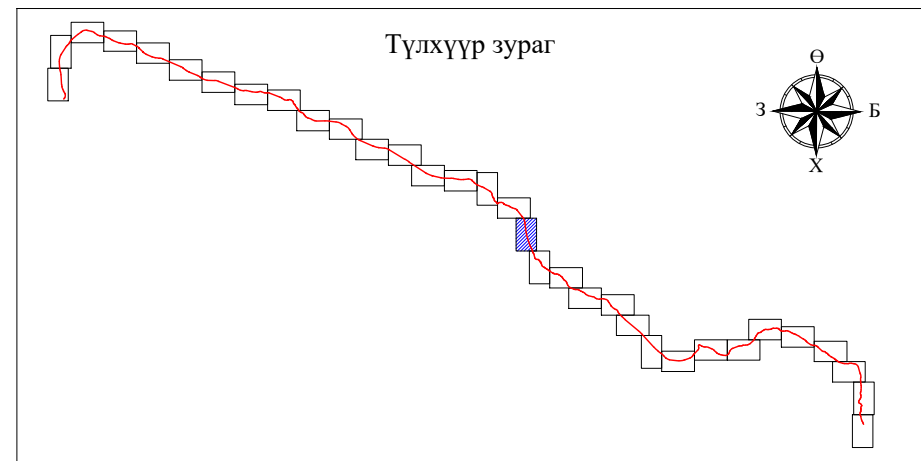
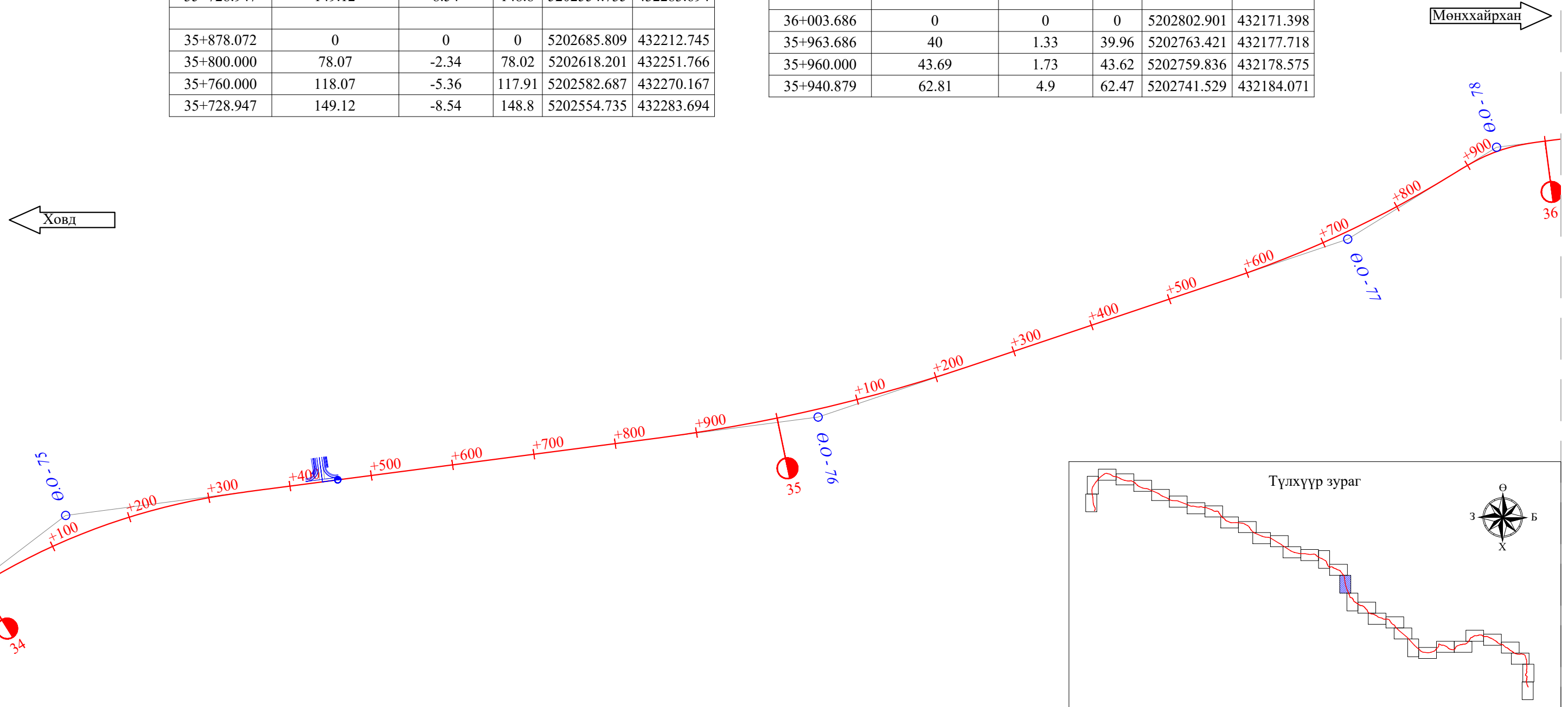





<p>УБ хот, СБД 8-р хороо, Залуучуудын Өргөн Чөлөө, 13-байр 6 тоот</p>	Баруун босоо тэнхлэгийн авто замаас Ховд аймгийн Мөнххайрхан сум чиглэлийн 63.50км авто замын нарийвчилсан зураг төсөл			ТБ		
	Захирал	Ж.Батнасан		ТРАССЫН БАЙГУУЛАЛТ Км 34+000 - Км 36+000		
	Зур. Инженер	С.Анударь				
	Зур. Инженер	Б.Нэргүй		ЕГ шифр: - 22/06		
Шалгасан	Ж.Зориглон		ТГ шифр:			
				Масштаб: 1:5000		
				Үе шат	Хуудас	Бүх хуудас
				А3	29	64
				2022.10		




Ө.О - 77					
R, м = 1300.00	Өнцөг = 13°08'42"	К, м = 298.25			
T1, м = 149.78	T2, м = 149.78	Д, м = 1.32			
L1, м = 0.00	L2, м = 0.00	Б, м = 8.60			
Км	S, м	dX, м	dY, м	X	Y
35+579.822	0	0	0	5202416.403	432339.173
35+600.000	20.18	0.16	20.18	5202435.48	432332.6
35+640.000	60.18	1.39	60.16	5202472.985	432318.698
35+680.000	100.18	3.86	100.08	5202510.044	432303.649
35+720.000	140.18	7.55	139.91	5202546.623	432287.467
35+728.947	149.12	8.54	148.8	5202554.735	432283.694
35+878.072	0	0	0	5202685.809	432212.745
35+800.000	78.07	-2.34	78.02	5202618.201	432251.766
35+760.000	118.07	-5.36	117.91	5202582.687	432270.167
35+728.947	149.12	-8.54	148.8	5202554.735	432283.694

Ө.О - 78					
R, м = 200.00	Өнцөг = 24°31'36"	К, м = 125.61			
T1, м = 63.54	T2, м = 63.54	Д, м = 1.46			
L1, м = 40.00	L2, м = 40.00	Б, м = 5.01			
Км	S, м	dX, м	dY, м	X	Y
35+878.072	0	0	0	5202685.809	432212.745
35+880.000	1.93	0	1.93	5202687.449	432211.732
35+918.072	40	-1.33	39.96	5202720.503	432192.874
35+920.000	41.93	-1.53	41.88	5202722.24	432192.037
35+940.879	62.81	-4.9	62.47	5202741.529	432184.071
36+003.686	0	0	0	5202802.901	432171.398
35+963.686	40	1.33	39.96	5202763.421	432177.718
35+960.000	43.69	1.73	43.62	5202759.836	432178.575
35+940.879	62.81	4.9	62.47	5202741.529	432184.071



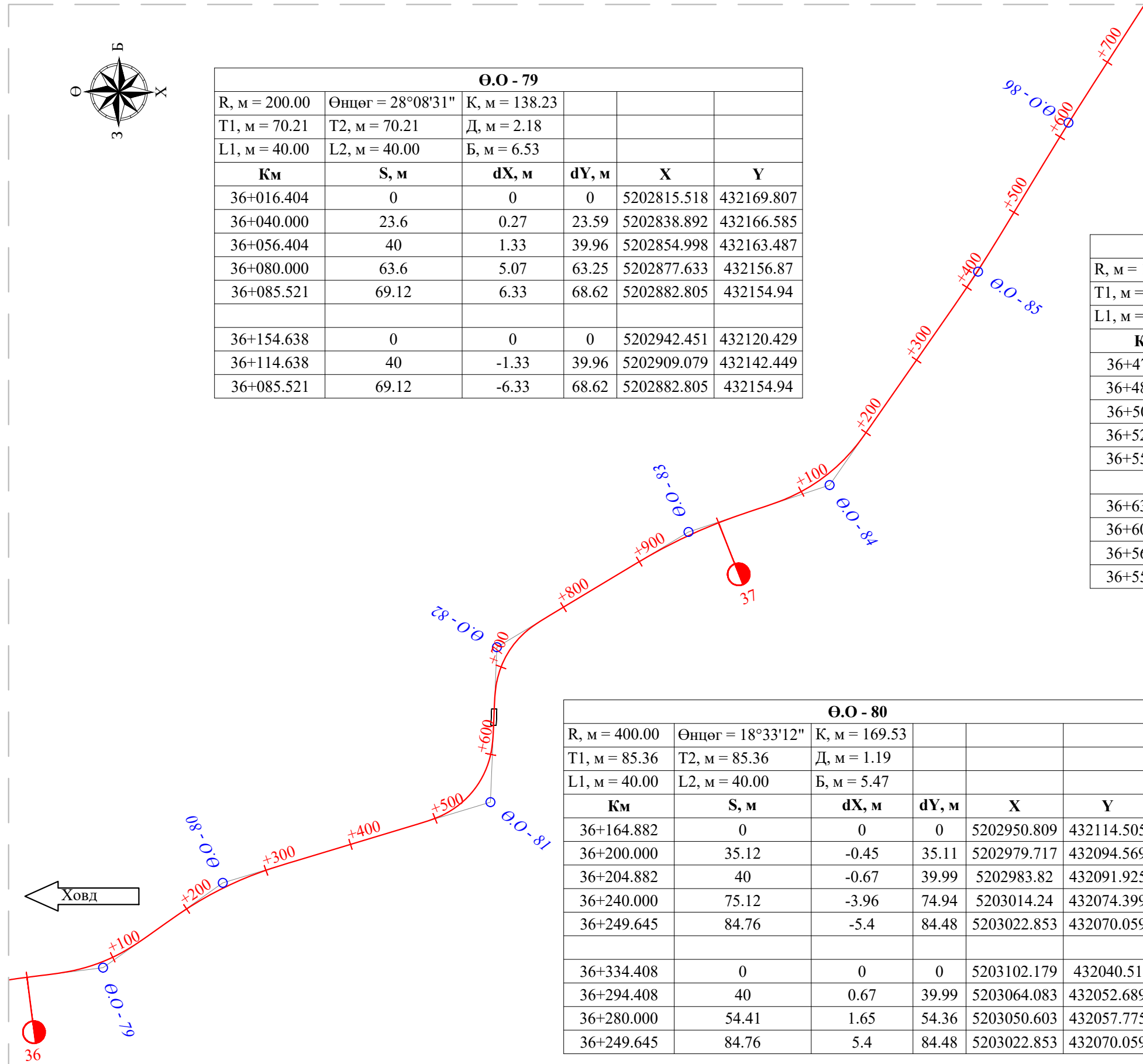
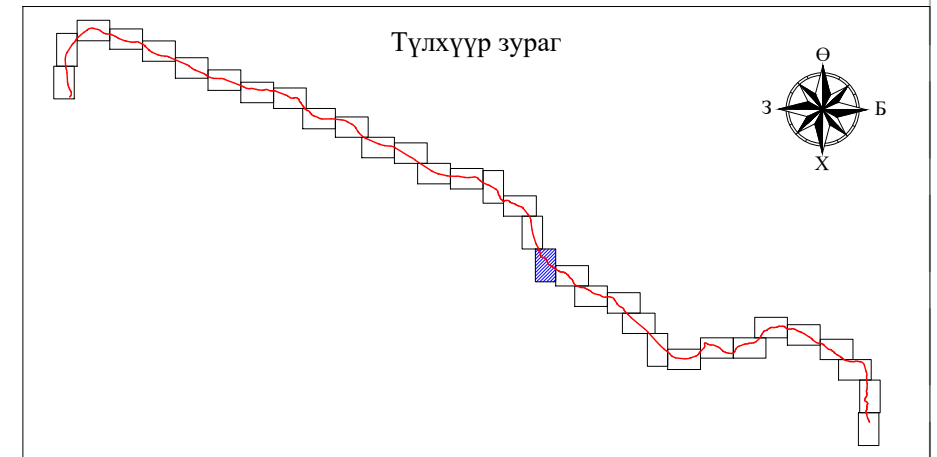
 УБ хот, СБД 8-р хороо, Залуучуудын Өргөн Чөлөө, 13-байр 6 тоот	Баруун босоо тэнхлэгийн авто замаас Ховд аймгийн Мөнххайрхан сум чиглэлийн 63.50км авто замын нарийвчилсан зураг төсөл			ТБ		
	Захирал	Ж.Батнасан		ТРАССЫН БАЙГУУЛАЛТ		
	Зур. Инженер	С.Анударь		Км 34+000 - Км 36+000		
	Зур. Инженер	Б.Нэргүй		ЕГ шифр: - 22/06		
Шалгасан	Ж.Зориглон	ТГ шифр:				
			Масштаб: 1:5000			
			Үе шат	Хуудас	Бүх хуудас	
			А3	30	64	
			2022.10			



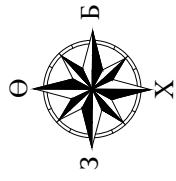
Ө.О - 79					
R, м = 200.00	Өнцөг = 28°08'31"	К, м = 138.23			
T1, м = 70.21	T2, м = 70.21	Д, м = 2.18			
L1, м = 40.00	L2, м = 40.00	Б, м = 6.53			
Км	S, м	dX, м	dY, м	X	Y
36+016.404	0	0	0	5202815.518	432169.807
36+040.000	23.6	0.27	23.59	5202838.892	432166.585
36+056.404	40	1.33	39.96	5202854.998	432163.487
36+080.000	63.6	5.07	63.25	5202877.633	432156.87
36+085.521	69.12	6.33	68.62	5202882.805	432154.94
36+154.638	0	0	0	5202942.451	432120.429
36+114.638	40	-1.33	39.96	5202909.079	432142.449
36+085.521	69.12	-6.33	68.62	5202882.805	432154.94

Ө.О - 81					
R, м = 100.00	Өнцөг = 70°50'27"	К, м = 153.64			
T1, м = 86.38	T2, м = 86.38	Д, м = 19.11			
L1, м = 30.00	L2, м = 30.00	Б, м = 23.17			
Км	S, м	dX, м	dY, м	X	Y
36+478.801	0	0	0	5203240.428	431998.837
36+480.000	1.2	0	1.2	5203241.576	431998.491
36+508.801	30	1.5	29.93	5203268.655	431988.765
36+520.000	41.2	3.79	40.89	5203278.484	431983.411
36+555.622	76.82	18.88	72.95	5203304.82	431959.705
36+632.442	0	0	0	5203326.722	431887.609
36+602.442	30	-1.5	29.93	5203323.98	431917.453
36+560.000	72.44	-16.42	69.32	5203307.428	431956.189
36+555.622	76.82	-18.88	72.95	5203304.82	431959.705

Ө.О - 80					
R, м = 400.00	Өнцөг = 18°33'12"	К, м = 169.53			
T1, м = 85.36	T2, м = 85.36	Д, м = 1.19			
L1, м = 40.00	L2, м = 40.00	Б, м = 5.47			
Км	S, м	dX, м	dY, м	X	Y
36+164.882	0	0	0	5202950.809	432114.505
36+200.000	35.12	-0.45	35.11	5202979.717	432094.569
36+204.882	40	-0.67	39.99	5202983.82	432091.925
36+240.000	75.12	-3.96	74.94	5203014.24	432074.399
36+249.645	84.76	-5.4	84.48	5203022.853	432070.059
36+334.408	0	0	0	5203102.179	432040.51
36+294.408	40	0.67	39.99	5203064.083	432052.689
36+280.000	54.41	1.65	54.36	5203050.603	432057.775
36+249.645	84.76	5.4	84.48	5203022.853	432070.059



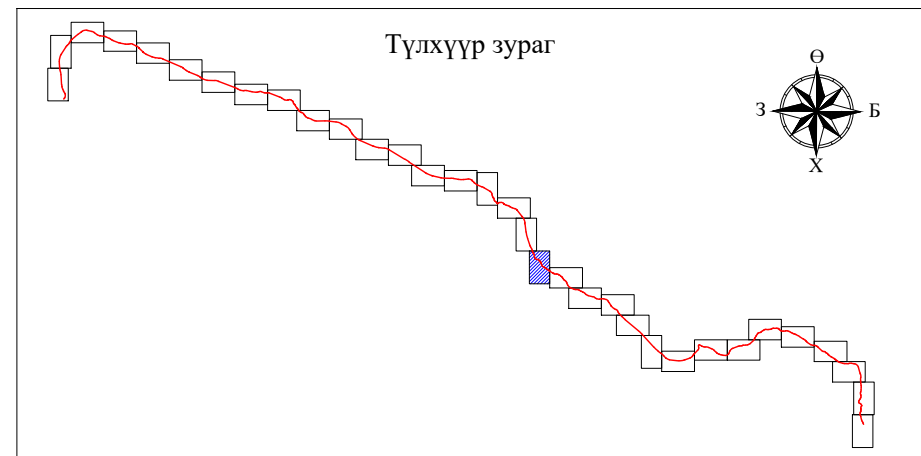
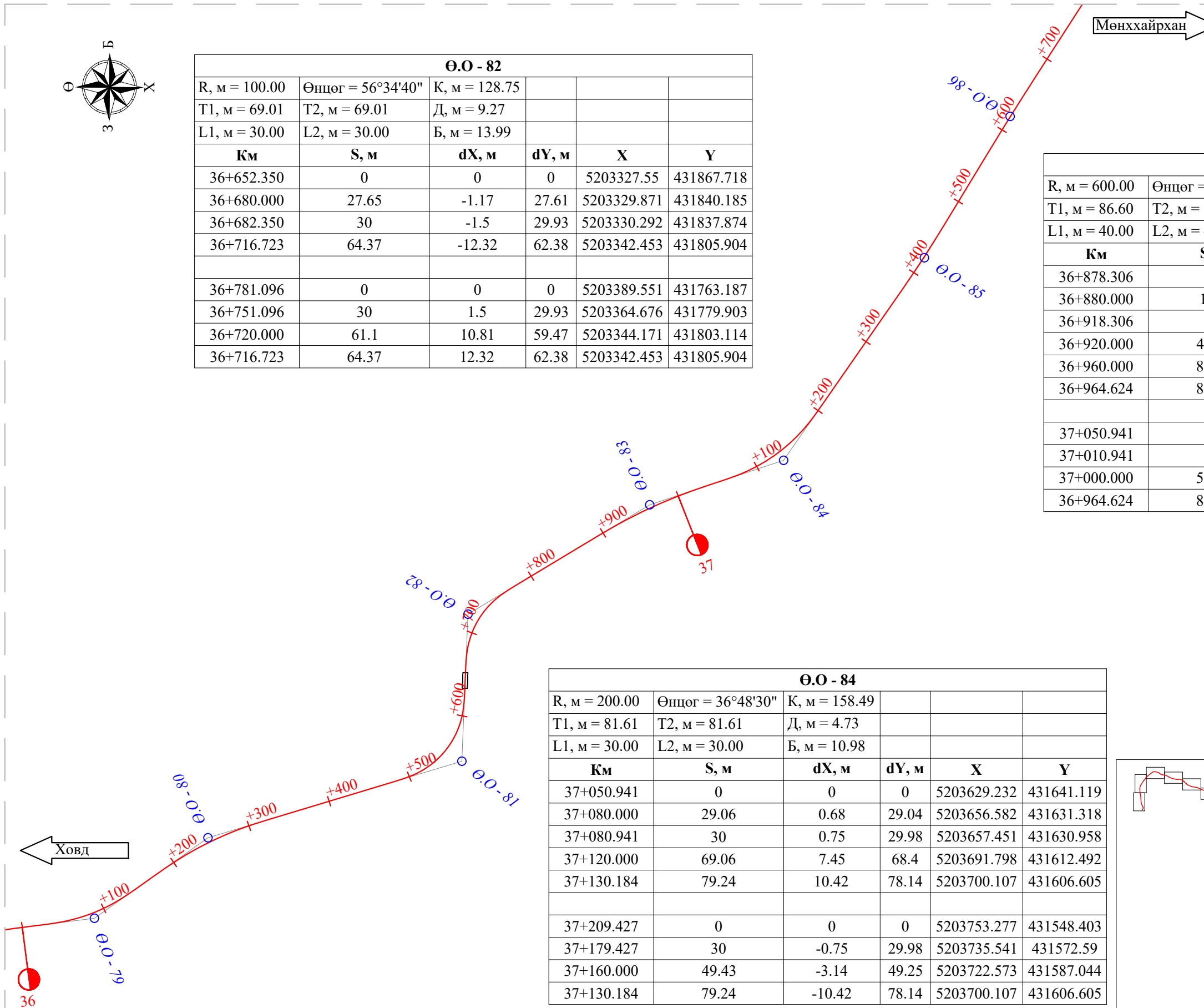
<p>УБ хот, СБД 8-р хороо, Залуучуудын Өргөн Чөлөө, 13-байр 6 тоот</p>	Баруун босоо тэнхлэгийн авто замаас Ховд аймгийн Мөнххайрхан сум чиглэлийн 63.50км авто замын нарийвчилсан зураг төсөл			ТБ			
	Захирал	Ж.Батнасан		ТРАССЫН БАЙГУУЛАЛТ		Масштаб: 1:5000	
	Зур. Инженер	С.Анударь		Км 36+000 - Км 37+700		Үе шаг	Хуудас
	Зур. Инженер	Б.Нэргүй		ЕГ шифр: - 22/06		А3	31
Шалгасан	Ж.Зориглон	ТГ шифр:		2022.10			



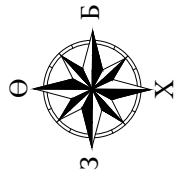
Ө.О - 82					
R, м = 100.00	Өнцөг = 56°34'40"	K, м = 128.75			
T1, м = 69.01	T2, м = 69.01	Д, м = 9.27			
L1, м = 30.00	L2, м = 30.00	Б, м = 13.99			
Км	S, м	dX, м	dY, м	X	Y
36+652.350	0	0	0	5203327.55	431867.718
36+680.000	27.65	-1.17	27.61	5203329.871	431840.185
36+682.350	30	-1.5	29.93	5203330.292	431837.874
36+716.723	64.37	-12.32	62.38	5203342.453	431805.904
36+781.096	0	0	0	5203389.551	431763.187
36+751.096	30	1.5	29.93	5203364.676	431779.903
36+720.000	61.1	10.81	59.47	5203344.171	431803.114
36+716.723	64.37	12.32	62.38	5203342.453	431805.904

Ө.О - 83					
R, м = 600.00	Өнцөг = 12°39'57"	K, м = 172.64			
T1, м = 86.60	T2, м = 86.60	Д, м = 0.57			
L1, м = 40.00	L2, м = 40.00	Б, м = 3.80			
Км	S, м	dX, м	dY, м	X	Y
36+878.306	0	0	0	5203472.844	431713.065
36+880.000	1.69	0	1.69	5203474.295	431712.192
36+918.306	40	-0.44	40	5203507.342	431692.824
36+920.000	41.69	-0.5	41.69	5203508.823	431692.002
36+960.000	81.69	-3.28	81.58	5203544.439	431673.811
36+964.624	86.32	-3.77	86.18	5203548.632	431671.862
37+050.941	0	0	0	5203629.232	431641.119
37+010.941	40	0.44	40	5203591.415	431654.147
37+000.000	50.94	0.91	50.93	5203581.188	431658.033
36+964.624	86.32	3.77	86.18	5203548.632	431671.862

Ө.О - 84					
R, м = 200.00	Өнцөг = 36°48'30"	K, м = 158.49			
T1, м = 81.61	T2, м = 81.61	Д, м = 4.73			
L1, м = 30.00	L2, м = 30.00	Б, м = 10.98			
Км	S, м	dX, м	dY, м	X	Y
37+050.941	0	0	0	5203629.232	431641.119
37+080.000	29.06	0.68	29.04	5203656.582	431631.318
37+080.941	30	0.75	29.98	5203657.451	431630.958
37+120.000	69.06	7.45	68.4	5203691.798	431612.492
37+130.184	79.24	10.42	78.14	5203700.107	431606.605
37+209.427	0	0	0	5203753.277	431548.403
37+179.427	30	-0.75	29.98	5203735.541	431572.59
37+160.000	49.43	-3.14	49.25	5203722.573	431587.044
37+130.184	79.24	-10.42	78.14	5203700.107	431606.605

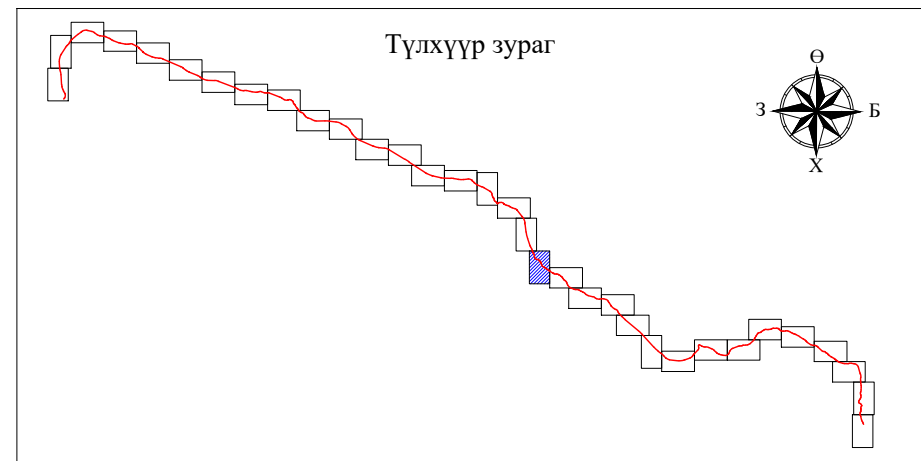
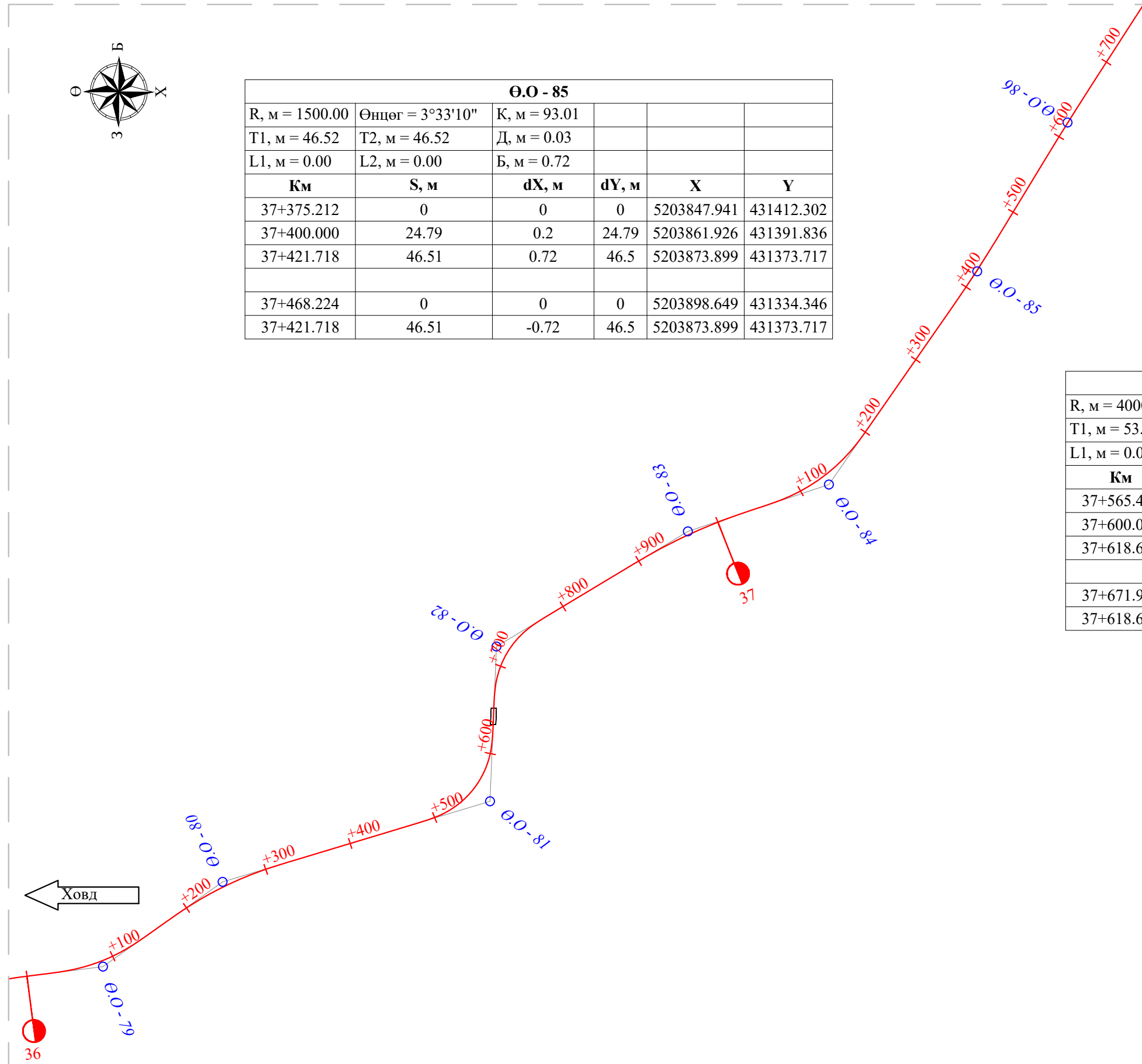





<p>УБ хот, СБД 8-р хороо, Залуучуудын Өргөн Чөлөө, 13-байр 6 тоот</p>	Баруун босоо тэнхлэгийн авто замаас Ховд аймгийн Мөнххайрхан сум чиглэлийн 63.50км авто замын нарийвчилсан зураг төсөл			ТБ		
	Захирал	Ж.Батнасан		ТРАССЫН БАЙГУУЛАЛТ		
	Зур. Инженер	С.Анударь		Км 36+000 - Км 37+700		
	Зур. Инженер	Б.Нэргүй		ЕГ шифр: - 22/06		
Шалгасан	Ж.Зориглон	ТГ шифр:				
			Масштаб: 1:5000			
			Үе шат	Хуудас	Бүх хуудас	
			A3	32	64	
			2022.10			

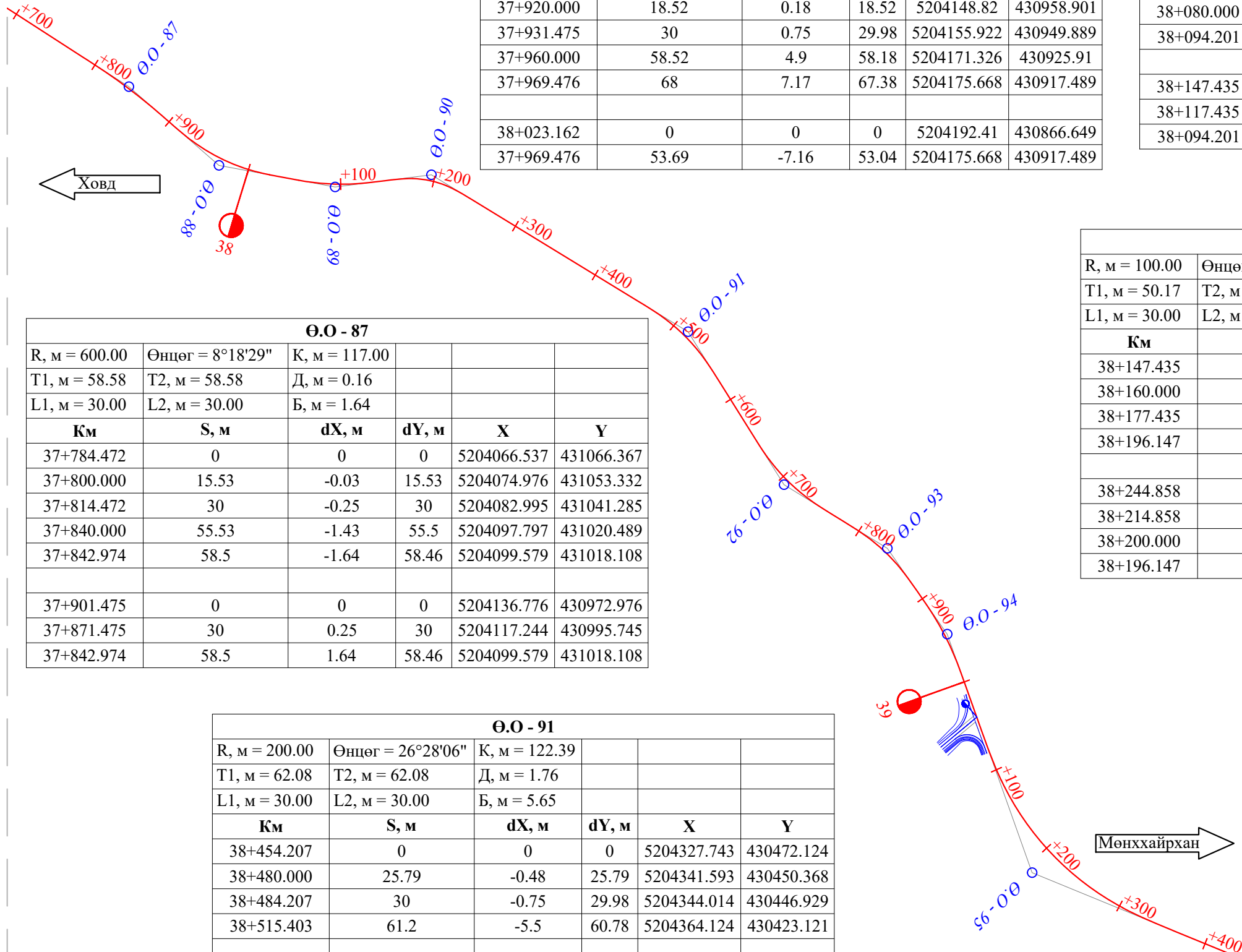
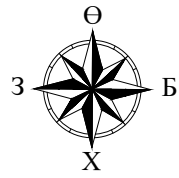


Ө.О - 85					
R, м = 1500.00	Өнцөг = 3°33'10"	К, м = 93.01			
T1, м = 46.52	T2, м = 46.52	Д, м = 0.03			
L1, м = 0.00	L2, м = 0.00	Б, м = 0.72			
Км	S, м	dX, м	dY, м	X	Y
37+375.212	0	0	0	5203847.941	431412.302
37+400.000	24.79	0.2	24.79	5203861.926	431391.836
37+421.718	46.51	0.72	46.5	5203873.899	431373.717
37+468.224	0	0	0	5203898.649	431334.346
37+421.718	46.51	-0.72	46.5	5203873.899	431373.717

Ө.О - 86					
R, м = 4000.00	Өнцөг = 1°31'31"	К, м = 106.49			
T1, м = 53.25	T2, м = 53.25	Д, м = 0.01			
L1, м = 0.00	L2, м = 0.00	Б, м = 0.35			
Км	S, м	dX, м	dY, м	X	Y
37+565.415	0	0	0	5203949.095	431251.271
37+600.000	34.58	-0.15	34.58	5203967.173	431221.788
37+618.662	53.25	-0.35	53.25	5203977.033	431205.944
37+671.908	0	0	0	5204005.573	431160.992
37+618.662	53.25	0.35	53.25	5203977.033	431205.944



 УБ хот, СБД 8-р хороо, Залуучуудын Өргөн Чөлөө, 13-байр 6 тоот	Баруун босоо тэнхлэгийн авто замаас Ховд аймгийн Мөнххайрхан сум чиглэлийн 63.50км авто замын нарийвчилсан зураг төсөл			ТБ		
	Захирал	Ж.Батнасан		ТРАССЫН БАЙГУУЛАЛТ Км 36+000 - Км 37+700		
	Зур. Инженер	С.Анударь		Масштаб: 1:5000		
	Зур. Инженер	Б.Нэргүй		ЕГ шифр: - 22/06		
Шалгасан	Ж.Зориглон	ТГ шифр:				
			Үе шат Хуудас Бүх хуудас АЗ 33 64			
			2022.10			




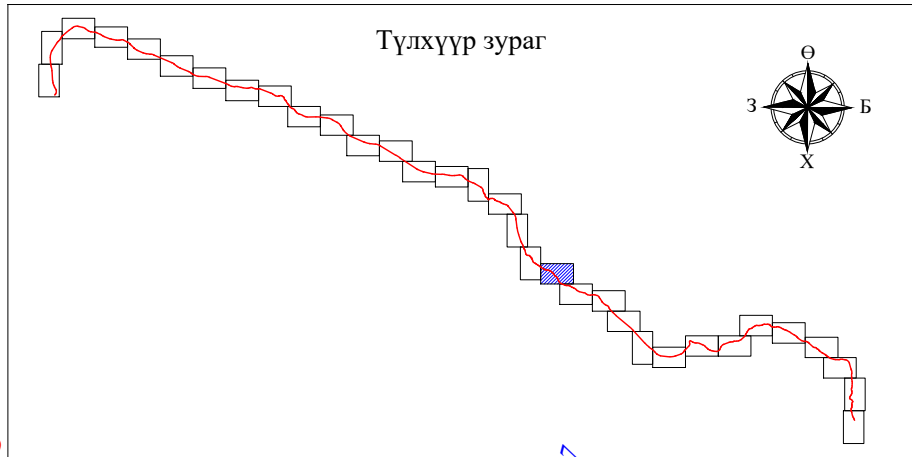
Ө.О - 88					
R, м = 200.00	Өнцөг = 30°33'49"	K, м = 121.69			
T1, м = 69.33	T2, м = 55.01	Д, м = 2.65			
L1, м = 30.00	L2, м = 0.00				
Км	S, м	dX, м	dY, м	X	Y
37+901.475	0	0	0	5204136.776	430972.976
37+920.000	18.52	0.18	18.52	5204148.82	430958.901
37+931.475	30	0.75	29.98	5204155.922	430949.889
37+960.000	58.52	4.9	58.18	5204171.326	430925.91
37+969.476	68	7.17	67.38	5204175.668	430917.489
38+023.162	0	0	0	5204192.41	430866.649
37+969.476	53.69	-7.16	53.04	5204175.668	430917.489

Ө.О - 89					
R, м = 250.00	Өнцөг = 17°44'44"	K, м = 92.43			
T1, м = 39.52	T2, м = 53.56	Д, м = 0.65			
L1, м = 0.00	L2, м = 30.00				
Км	S, м	dX, м	dY, м	X	Y
38+055.006	0	0	0	5204198.234	430835.342
38+080.000	24.99	1.25	24.95	5204201.569	430810.582
38+094.201	39.19	3.07	39.03	5204202.357	430796.405
38+147.435	0	0	0	5204198.74	430743.356
38+117.435	30	-0.6	29.99	5204201.908	430773.184
38+094.201	53.23	-3.07	53.08	5204202.357	430796.405

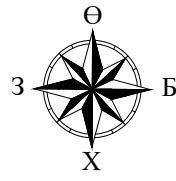
Ө.О - 87					
R, м = 600.00	Өнцөг = 8°18'29"	K, м = 117.00			
T1, м = 58.58	T2, м = 58.58	Д, м = 0.16			
L1, м = 30.00	L2, м = 30.00	Б, м = 1.64			
Км	S, м	dX, м	dY, м	X	Y
37+784.472	0	0	0	5204066.537	431066.367
37+800.000	15.53	-0.03	15.53	5204074.976	431053.332
37+814.472	30	-0.25	30	5204082.995	431041.285
37+840.000	55.53	-1.43	55.5	5204097.797	431020.489
37+842.974	58.5	-1.64	58.46	5204099.579	431018.108
37+901.475	0	0	0	5204136.776	430972.976
37+871.475	30	0.25	30	5204117.244	430995.745
37+842.974	58.5	1.64	58.46	5204099.579	431018.108

Ө.О - 90					
R, м = 100.00	Өнцөг = 38°37'51"	K, м = 97.42			
T1, м = 50.17	T2, м = 50.17	Д, м = 2.92			
L1, м = 30.00	L2, м = 30.00	Б, м = 6.36			
Км	S, м	dX, м	dY, м	X	Y
38+147.435	0	0	0	5204198.74	430743.356
38+160.000	12.56	-0.11	12.56	5204197.273	430730.878
38+177.435	30	-1.5	29.93	5204196.47	430713.472
38+196.147	48.71	-6	48.07	5204198.665	430694.917
38+244.858	0	0	0	5204218.601	430650.771
38+214.858	30	1.5	29.93	5204204.274	430677.094
38+200.000	44.86	4.8	44.41	5204199.546	430691.166
38+196.147	48.71	6	48.07	5204198.665	430694.917

Ө.О - 91					
R, м = 200.00	Өнцөг = 26°28'06"	K, м = 122.39			
T1, м = 62.08	T2, м = 62.08	Д, м = 1.76			
L1, м = 30.00	L2, м = 30.00	Б, м = 5.65			
Км	S, м	dX, м	dY, м	X	Y
38+454.207	0	0	0	5204327.743	430472.124
38+480.000	25.79	-0.48	25.79	5204341.593	430450.368
38+484.207	30	-0.75	29.98	5204344.014	430446.929
38+515.403	61.2	-5.5	60.78	5204364.124	430423.121
38+576.598	0	0	0	5204412.687	430386.155
38+546.598	30	0.75	29.98	5204387.689	430402.727
38+520.000	56.6	4.5	56.3	5204367.393	430419.888
38+515.403	61.2	5.5	60.78	5204364.124	430423.121



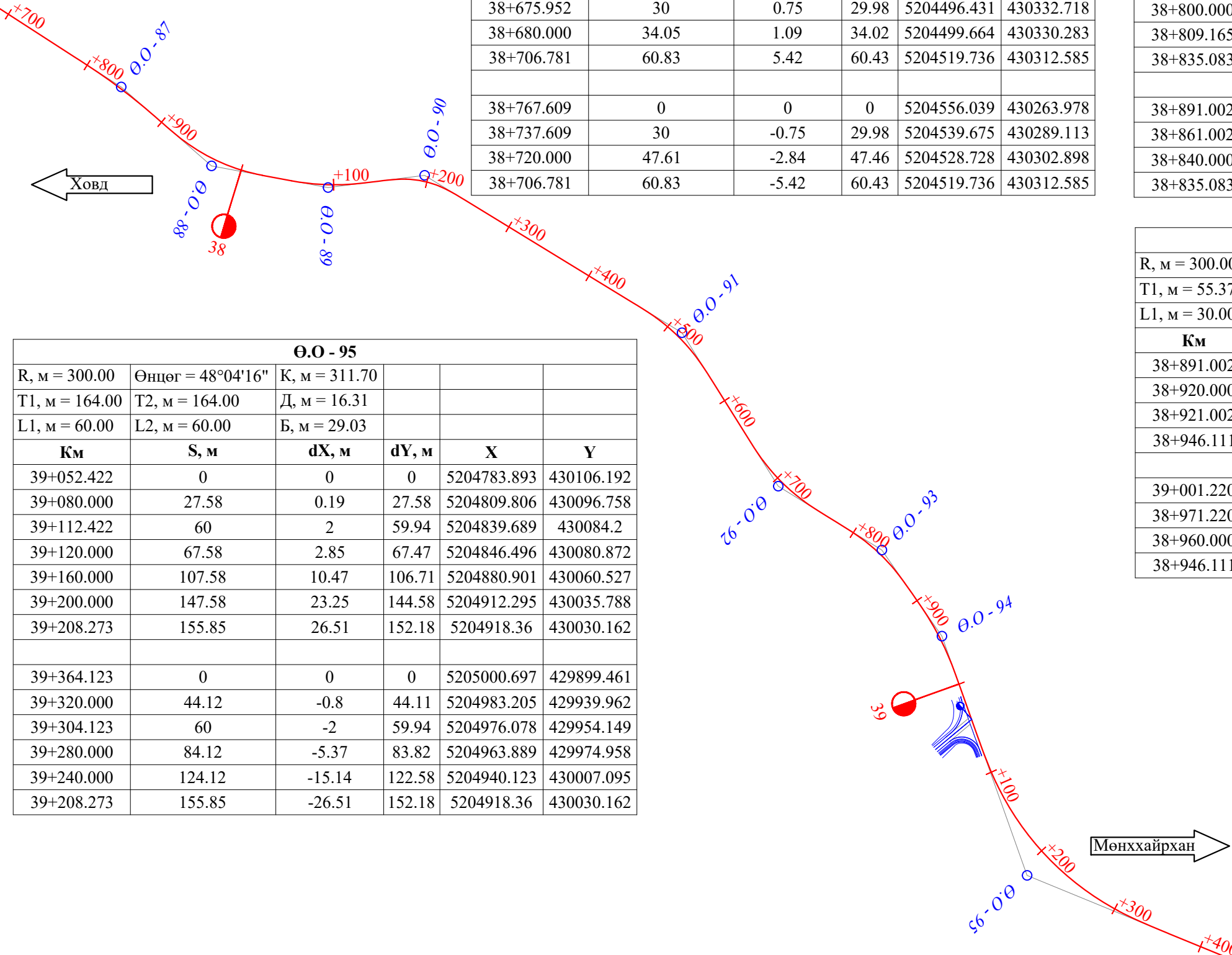
Баруун босоо тэнхлэгийн авто замаас Ховд аймгийн Мөнххайрхан сум чиглэлийн 63.50км авто замын нарийвчилсан зураг төсөл			ТБ		
Захирал	Ж.Батнасан	[Signature]	ТРАССЫН БАЙГУУЛАЛТ		
Зур. Инженер	С.Анударь		Км 37+700 - Км 39+400		
Зур. Инженер	Б.Нэргүй	[Signature]	ЕГ шифр: - 22/06	А3	34
Шалгасан	Ж.Зориглон	[Signature]	ТГ шифр:	2022.10	



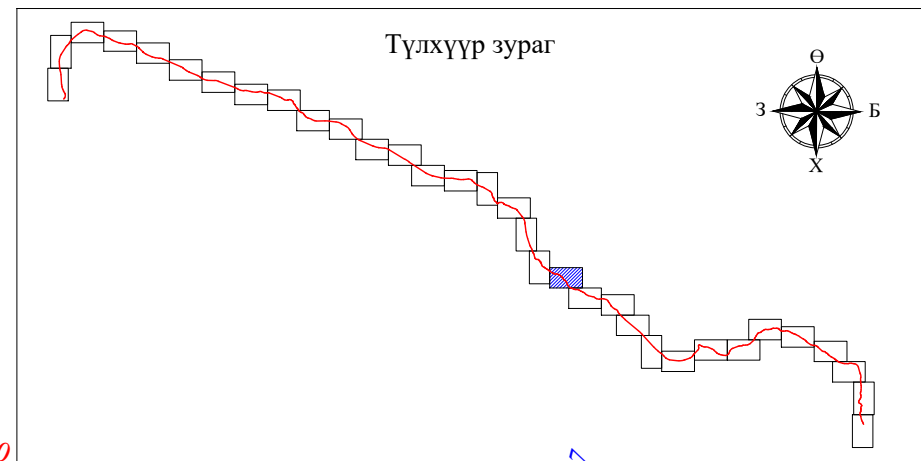
Ө.О - 92					
R, м = 200.00	Өнцөг = 26°15'28"		К, м = 121.66		
T1, м = 61.69	T2, м = 61.69	Д, м = 1.72			
L1, м = 30.00	L2, м = 30.00	Б, м = 5.56			
Км	S, м	dX, м	dY, м	X	Y
38+645.952	0	0	0	5204471.432	430349.291
38+675.952	30	0.75	29.98	5204496.431	430332.718
38+680.000	34.05	1.09	34.02	5204499.664	430330.283
38+706.781	60.83	5.42	60.43	5204519.736	430312.585
38+767.609	0	0	0	5204556.039	430263.978
38+737.609	30	-0.75	29.98	5204539.675	430289.113
38+720.000	47.61	-2.84	47.46	5204528.728	430302.898
38+706.781	60.83	-5.42	60.43	5204519.736	430312.585

Ө.О - 93					
R, м = 200.00	Өнцөг = 23°26'41"		К, м = 111.84		
T1, м = 56.54	T2, м = 56.54	Д, м = 1.23			
L1, м = 30.00	L2, м = 30.00	Б, м = 4.45			
Км	S, м	dX, м	dY, м	X	Y
38+779.165	0	0	0	5204562.099	430254.139
38+800.000	20.84	-0.25	20.83	5204573.239	430236.533
38+809.165	30	-0.75	29.98	5204578.463	430229.004
38+835.083	55.92	-4.36	55.63	5204594.987	430209.059
38+891.002	0	0	0	5204638.105	430173.639
38+861.002	30	0.75	29.98	5204613.951	430191.418
38+840.000	64	3.42	50.8	5204598.406	430205.526
38+835.083	55.92	4.36	55.63	5204594.987	430209.059

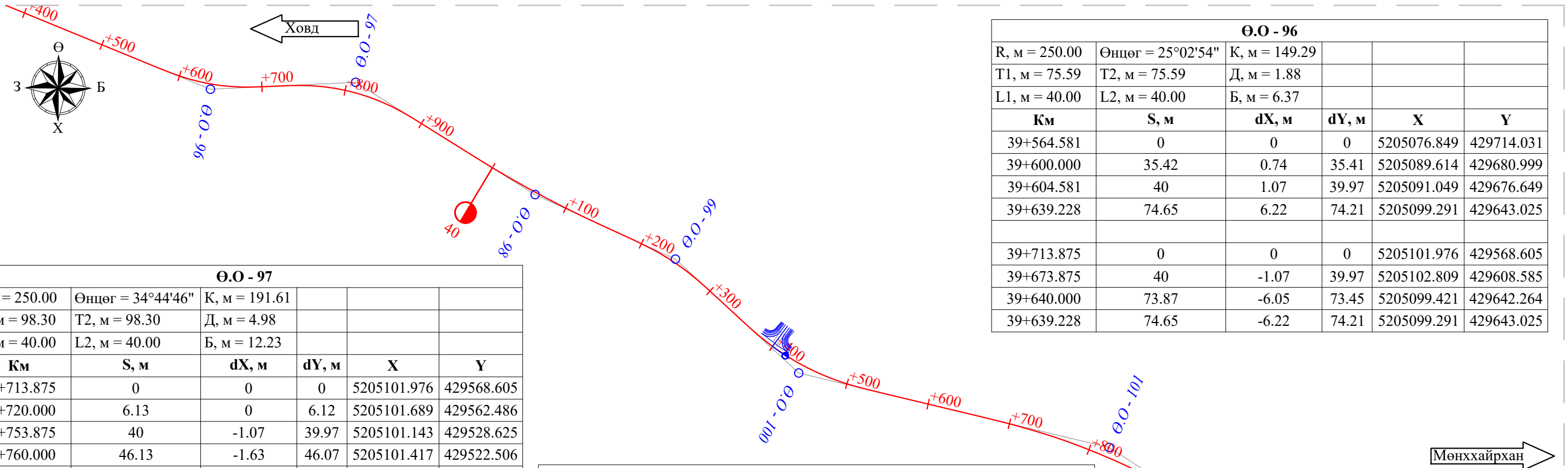
Ө.О - 94					
R, м = 300.00	Өнцөг = 15°19'14"		К, м = 110.22		
T1, м = 55.37	T2, м = 55.37	Д, м = 0.51			
L1, м = 30.00	L2, м = 30.00	Б, м = 2.83			
Км	S, м	dX, м	dY, м	X	Y
38+891.002	0	0	0	5204638.105	430173.639
38+920.000	29	-0.45	28.99	5204662.135	430157.412
38+921.002	30	-0.5	29.99	5204662.983	430156.879
38+946.111	55.11	-2.8	54.99	5204684.796	430144.457
39+001.220	0	0	0	5204735.658	430123.369
38+971.220	30	0.5	29.99	5204707.571	430133.902
38+960.000	41.22	1.27	41.19	5204697.285	430138.383
38+946.111	55.11	2.8	54.99	5204684.796	430144.457



Ө.О - 95					
R, м = 300.00	Өнцөг = 48°04'16"		К, м = 311.70		
T1, м = 164.00	T2, м = 164.00	Д, м = 16.31			
L1, м = 60.00	L2, м = 60.00	Б, м = 29.03			
Км	S, м	dX, м	dY, м	X	Y
39+052.422	0	0	0	5204783.893	430106.192
39+080.000	27.58	0.19	27.58	5204809.806	430096.758
39+112.422	60	2	59.94	5204839.689	430084.2
39+120.000	67.58	2.85	67.47	5204846.496	430080.872
39+160.000	107.58	10.47	106.71	5204880.901	430060.527
39+200.000	147.58	23.25	144.58	5204912.295	430035.788
39+208.273	155.85	26.51	152.18	5204918.36	430030.162
39+364.123	0	0	0	5205000.697	429899.461
39+320.000	44.12	-0.8	44.11	5204983.205	429939.962
39+304.123	60	-2	59.94	5204976.078	429954.149
39+280.000	84.12	-5.37	83.82	5204963.889	429974.958
39+240.000	124.12	-15.14	122.58	5204940.123	430007.095
39+208.273	155.85	-26.51	152.18	5204918.36	430030.162



<p>УБ хот, СБД 8-р хороо, Залуучуудын Өргөн Чөлөө, 13-байр 6 тоот</p> <p>"ГЕО ЗУРАГЛАЛ" ХХК</p>	Баруун босоо тэнхлэгийн авто замаас Ховд аймгийн Мөнххайрхан сум чиглэлийн 63.50км авто замын нарийвчилсан зураг төсөл			ТБ		
	Захирал	Ж.Батнасан		ТРАССЫН БАЙГУУЛАЛТ		
	Зур. Инженер	С.Анударь		Км 37+700 - Км 39+400		
	Зур. Инженер	Б.Нэргүй		ЕГ шифр: - 22/06		
Шалгасан	Ж.Зориглон	ТГ шифр:				
			Масштаб: 1:5000			
			Үе шат	Хуудас	Бүх хуудас	
			А3	35	64	
			2022.10			








Θ.О - 97					
R, м = 250.00	Өнцөг = 34°44'46"	К, м = 191.61			
T1, м = 98.30	T2, м = 98.30	Д, м = 4.98			
L1, м = 40.00	L2, м = 40.00	Б, м = 12.23			
Км	S, м	dX, м	dY, м	X	Y
39+713.875	0	0	0	5205101.976	429568.605
39+720.000	6.13	0	6.12	5205101.689	429562.486
39+753.875	40	-1.07	39.97	5205101.143	429528.625
39+760.000	46.13	-1.63	46.07	5205101.417	429522.506
39+800.000	86.13	-8.96	85.35	5205106.874	429482.923
39+809.679	95.8	-11.67	94.64	5205109.14	429473.514
39+905.483	0	0	0	5205149.433	429387.084
39+865.483	40	1.07	39.97	5205129.139	429421.54
39+840.000	65.48	4.39	65.23	5205118.567	429444.715
39+809.679	95.8	11.67	94.64	5205109.14	429473.514

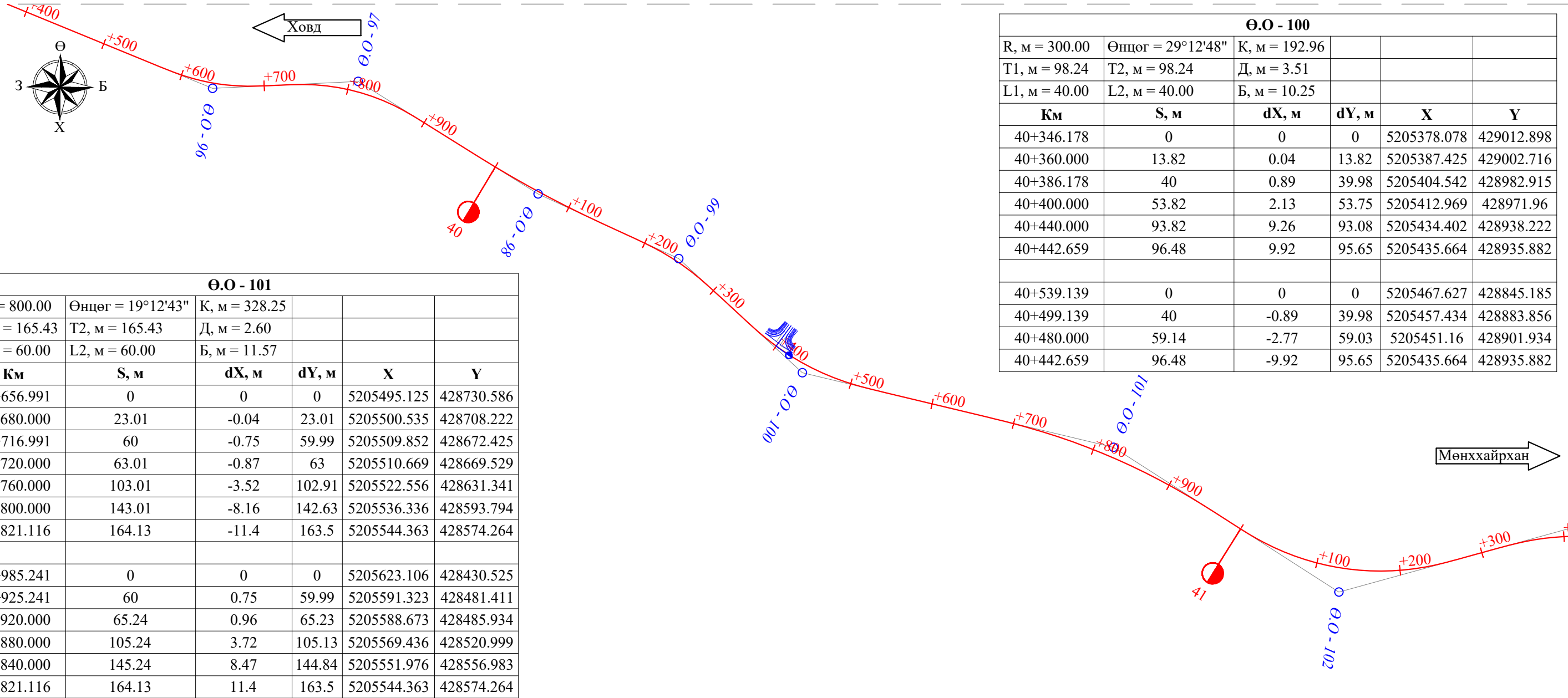
Θ.О - 99					
R, м = 300.00	Өнцөг = 18°00'25"	К, м = 134.28			
T1, м = 67.57	T2, м = 67.57	Д, м = 0.85			
L1, м = 40.00	L2, м = 40.00	Б, м = 3.97			
Км	S, м	dX, м	dY, м	X	Y
40+177.094	0	0	0	5205280.415	429149.506
40+200.000	22.91	-0.17	22.91	5205290.138	429128.766
40+217.094	40	-0.89	39.98	5205297.929	429113.553
40+240.000	62.91	-3.29	62.76	5205309.623	429093.863
40+244.236	67.14	-3.92	66.95	5205311.949	429090.322
40+311.378	0	0	0	5205354.475	429038.471
40+271.378	40	0.89	39.98	5205328.01	429068.454
40+244.236	67.14	3.92	66.95	5205311.949	429090.322

Θ.О - 98					
R, м = 1300.00	Өнцөг = 7°19'30"	К, м = 166.20			
T1, м = 83.21	T2, м = 83.21	Д, м = 0.23			
L1, м = 0.00	L2, м = 0.00	Б, м = 2.66			
Км	S, м	dX, м	dY, м	X	Y
39+976.976	0	0	0	5205187.344	429326.471
40+000.000	23.02	0.2	23.02	5205199.38	429306.843
40+040.000	63.02	1.53	63	5205219.457	429272.249
40+060.076	83.1	2.66	83.04	5205229.13	429254.657
40+143.176	0	0	0	5205266.242	429180.32
40+080.000	63.18	-1.53	63.15	5205238.46	429237.053
40+060.076	83.1	-2.66	83.04	5205229.13	429254.657

Θ.О - 96					
R, м = 250.00	Өнцөг = 25°02'54"	К, м = 149.29			
T1, м = 75.59	T2, м = 75.59	Д, м = 1.88			
L1, м = 40.00	L2, м = 40.00	Б, м = 6.37			
Км	S, м	dX, м	dY, м	X	Y
39+564.581	0	0	0	5205076.849	429714.031
39+600.000	35.42	0.74	35.41	5205089.614	429680.999
39+604.581	40	1.07	39.97	5205091.049	429676.649
39+639.228	74.65	6.22	74.21	5205099.291	429643.025
39+713.875	0	0	0	5205101.976	429568.605
39+673.875	40	-1.07	39.97	5205102.809	429608.585
39+640.000	73.87	-6.05	73.45	5205099.421	429642.264
39+639.228	74.65	-6.22	74.21	5205099.291	429643.025




 УБ хот. СБД 8-р хороо, Залуучуудын Өргөн Чөлөө. 13-байр 6 тоот "ГЕО ЗУРАГЛАЛ" ХХК	Баруун босоо тэнхлэгийн авто замаас Ховд аймгийн Мөнххайрхан сум чиглэлийн 63.50км авто замын нарийвчилсан зураг төсөл			ТБ		
	Захирал	Ж.Батнасан		ТРАССЫН БАЙГУУЛАЛТ Км 39+400 - Км 41+400		
	Зур. Инженер	С.Анударь			Масштаб: 1:5000	
	Зур. Инженер	Б.Нэргүй			ЕГ шифр: - 22/06	
Шалгасан	Ж.Зориглон			ТГ шифр:		
				АЗ	36	64
				2022.10		






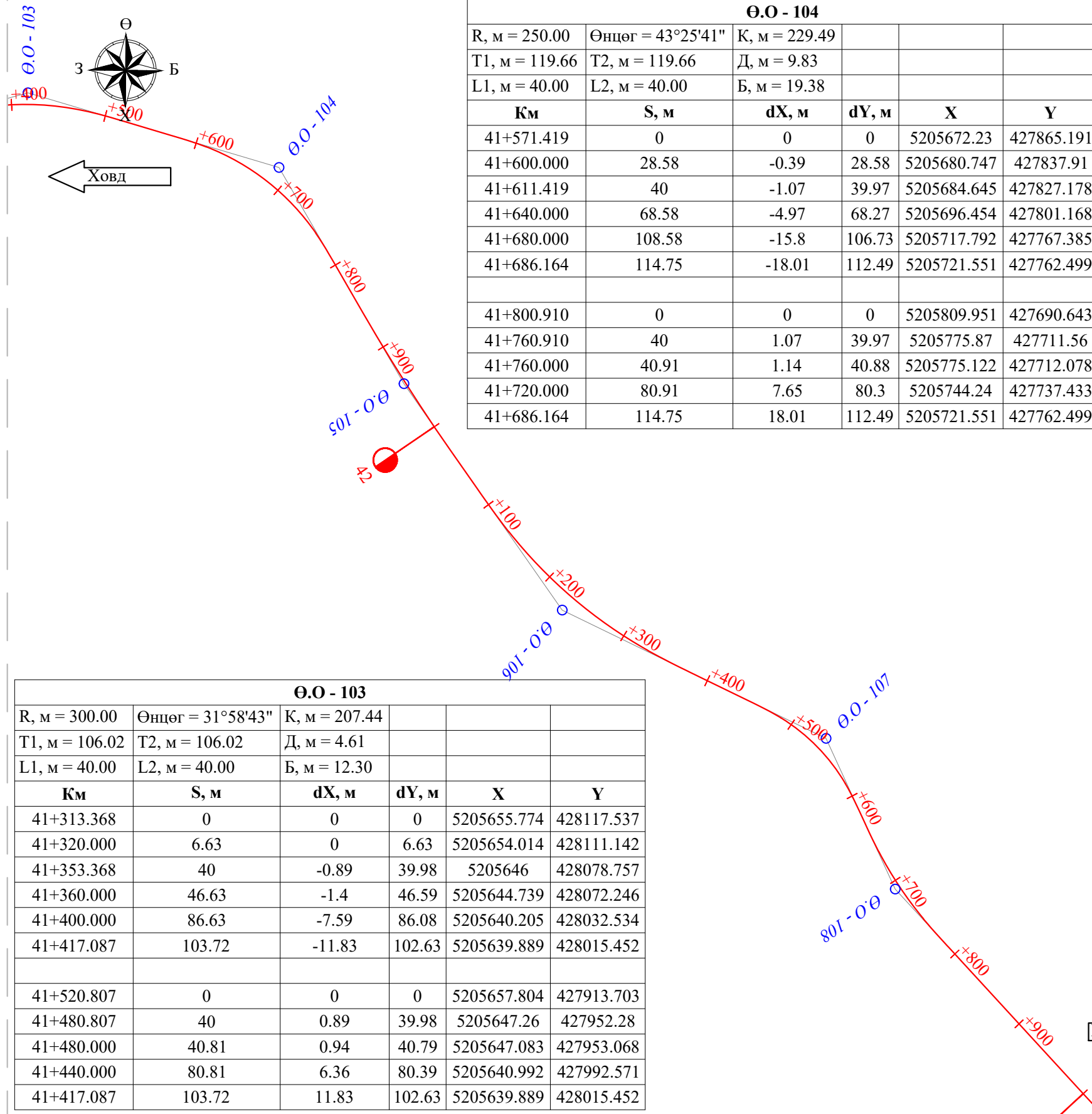
Ө.О - 100					
R, м = 300.00	Өнцөг = 29°12'48"	К, м = 192.96			
T1, м = 98.24	T2, м = 98.24	Д, м = 3.51			
L1, м = 40.00	L2, м = 40.00	Б, м = 10.25			
Км	S, м	dX, м	dY, м	X	Y
40+346.178	0	0	0	5205378.078	429012.898
40+360.000	13.82	0.04	13.82	5205387.425	429002.716
40+386.178	40	0.89	39.98	5205404.542	428982.915
40+400.000	53.82	2.13	53.75	5205412.969	428971.96
40+440.000	93.82	9.26	93.08	5205434.402	428938.222
40+442.659	96.48	9.92	95.65	5205435.664	428935.882
40+539.139	0	0	0	5205467.627	428845.185
40+499.139	40	-0.89	39.98	5205457.434	428883.856
40+480.000	59.14	-2.77	59.03	5205451.16	428901.934
40+442.659	96.48	-9.92	95.65	5205435.664	428935.882

Ө.О - 101					
R, м = 800.00	Өнцөг = 19°12'43"	К, м = 328.25			
T1, м = 165.43	T2, м = 165.43	Д, м = 2.60			
L1, м = 60.00	L2, м = 60.00	Б, м = 11.57			
Км	S, м	dX, м	dY, м	X	Y
40+656.991	0	0	0	5205495.125	428730.586
40+680.000	23.01	-0.04	23.01	5205500.535	428708.222
40+716.991	60	-0.75	59.99	5205509.852	428672.425
40+720.000	63.01	-0.87	63	5205510.669	428669.529
40+760.000	103.01	-3.52	102.91	5205522.556	428631.341
40+800.000	143.01	-8.16	142.63	5205536.336	428593.794
40+821.116	164.13	-11.4	163.5	5205544.363	428574.264
40+985.241	0	0	0	5205623.106	428430.525
40+925.241	60	0.75	59.99	5205591.323	428481.411
40+920.000	65.24	0.96	65.23	5205588.673	428485.934
40+880.000	105.24	3.72	105.13	5205569.436	428520.999
40+840.000	145.24	8.47	144.84	5205551.976	428556.983
40+821.116	164.13	11.4	163.5	5205544.363	428574.264

Ө.О - 102					
R, м = 300.00	Өнцөг = 48°07'25"	К, м = 291.97			
T1, м = 154.05	T2, м = 154.05	Д, м = 16.13			
L1, м = 40.00	L2, м = 40.00	Б, м = 28.79			
Км	S, м	dX, м	dY, м	X	Y
40+985.241	0	0	0	5205623.106	428430.525
41+000.000	14.76	0.04	14.76	5205631.043	428418.083
41+025.241	40	0.89	39.98	5205643.961	428396.402
41+040.000	54.76	2.23	54.68	5205650.77	428383.309
41+080.000	94.76	9.49	93.98	5205665.903	428346.314
41+120.000	134.76	21.91	131.98	5205675.983	428307.636
41+131.229	145.99	26.29	142.31	5205677.878	428296.569
41+277.216	0	0	0	5205665.385	428152.387
41+237.216	40	-0.89	39.98	5205675.159	428191.167
41+200.000	77.22	-5.66	76.87	5205680.364	428227.993
41+160.000	117.22	-15.84	115.52	5205680.832	428267.961
41+131.229	145.99	-26.29	142.31	5205677.878	428296.569



 УБ хот, СБД 8-р хороо, Залуучуудын Өргөн Чөлөө, 13-байр 6 тоот	Баруун босоо тэнхлэгийн авто замаас Ховд аймгийн Мөнххайрхан сум чиглэлийн 63.50км авто замын нарийвчилсан зураг төсөл			ТБ			
	Захирал	Ж.Батнасан		ТРАССЫН БАЙГУУЛАЛТ		Масштаб: 1:5000	
	Зур. Инженер	С.Анударь		Км 39+400 - Км 41+400		Үе шат	Хуудас
	Зур. Инженер	Б.Нэргүй		ЕГ шифр: - 22/06		А3	37
Шалгасан	Ж.Зориглон	ТГ шифр:		2022.10			

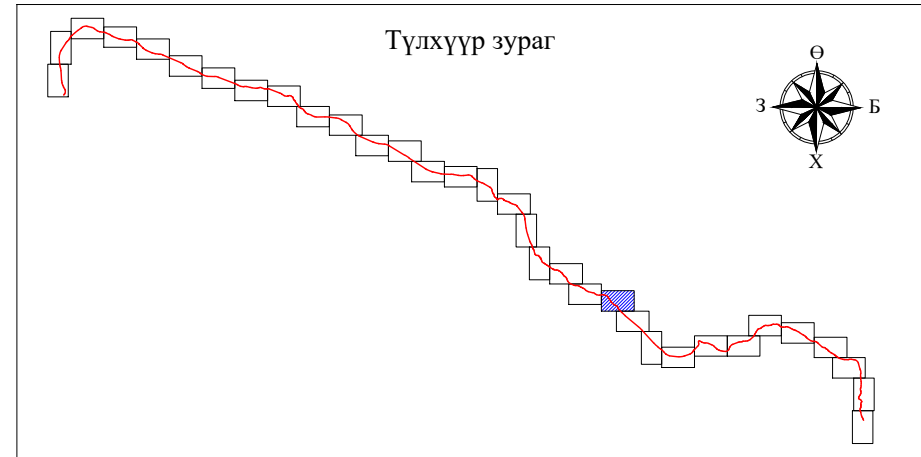


Ө.О - 104					
R, м = 250.00	Өнцөг = 43°25'41"	К, м = 229.49			
T1, м = 119.66	T2, м = 119.66	Д, м = 9.83			
L1, м = 40.00	L2, м = 40.00	Б, м = 19.38			
Км	S, м	dX, м	dY, м	X	Y
41+571.419	0	0	0	5205672.23	427865.191
41+600.000	28.58	-0.39	28.58	5205680.747	427837.91
41+611.419	40	-1.07	39.97	5205684.645	427827.178
41+640.000	68.58	-4.97	68.27	5205696.454	427801.168
41+680.000	108.58	-15.8	106.73	5205717.792	427767.385
41+686.164	114.75	-18.01	112.49	5205721.551	427762.499
41+800.910	0	0	0	5205809.951	427690.643
41+760.910	40	1.07	39.97	5205775.87	427711.56
41+760.000	40.91	1.14	40.88	5205775.122	427712.078
41+720.000	80.91	7.65	80.3	5205744.24	427737.433
41+686.164	114.75	18.01	112.49	5205721.551	427762.499

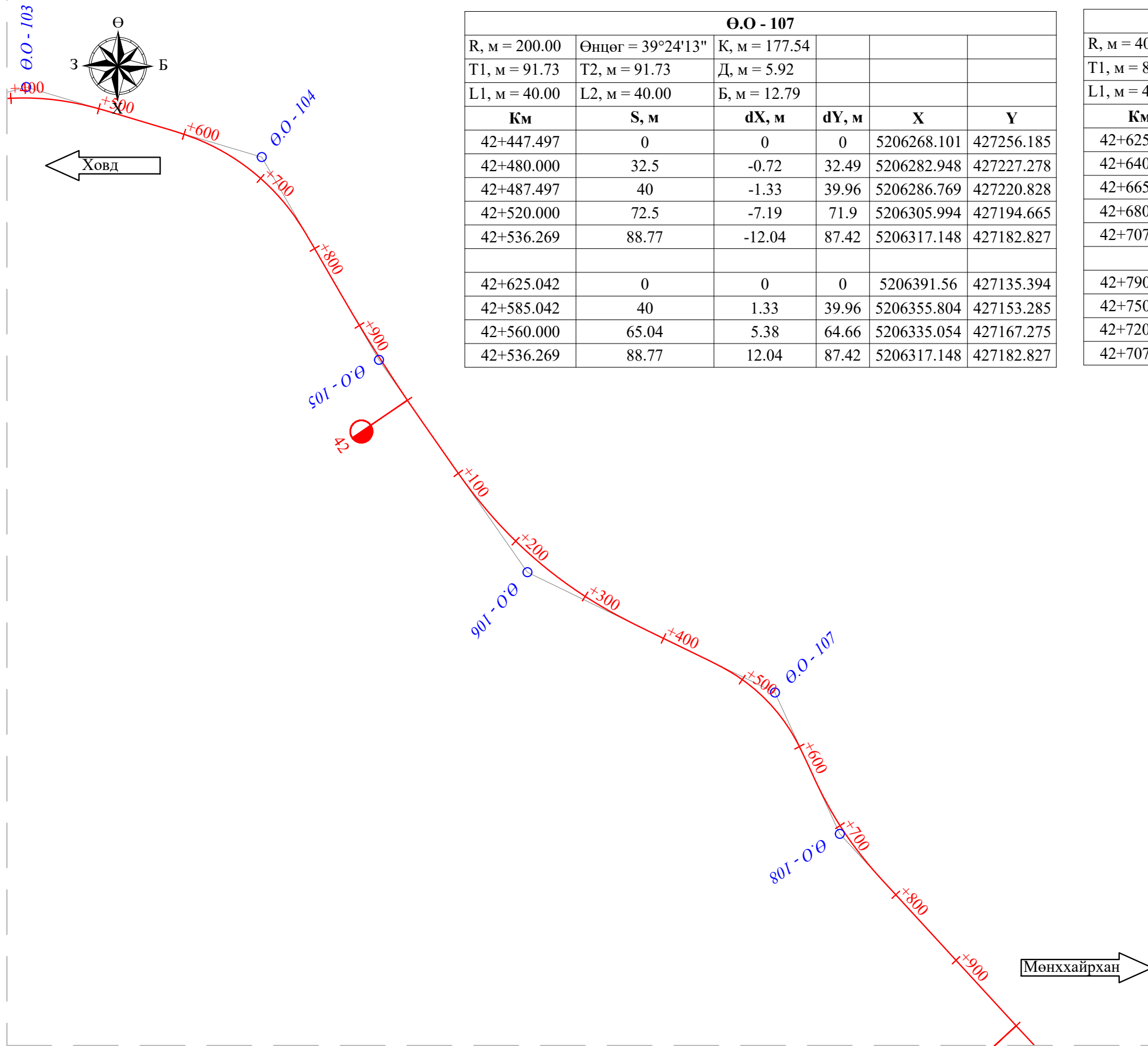
Ө.О - 105					
R, м = 2000.00	Өнцөг = 4°57'50"	К, м = 173.27			
T1, м = 86.69	T2, м = 86.69	Д, м = 0.11			
L1, м = 0.00	L2, м = 0.00	Б, м = 1.88			
Км	S, м	dX, м	dY, м	X	Y
41+857.861	0	0	0	5205859.267	427662.156
41+880.000	22.14	0.12	22.14	5205878.376	427650.977
41+920.000	62.14	0.97	62.13	5205912.583	427630.245
41+944.496	86.64	1.88	86.61	5205933.324	427617.212
42+031.132	0	0	0	5206005.366	427569.103
41+960.000	71.13	-1.26	71.12	5205946.368	427608.833
41+944.496	86.64	-1.88	86.61	5205933.324	427617.212

Ө.О - 106					
R, м = 500.00	Өнцөг = 29°06'01"	К, м = 313.95			
T1, м = 159.85	T2, м = 159.85	Д, м = 5.75			
L1, м = 60.00	L2, м = 60.00	Б, м = 16.88			
Км	S, м	dX, м	dY, м	X	Y
42+075.864	0	0	0	5206042.019	427543.462
42+080.000	4.14	0	4.14	5206045.408	427541.09
42+120.000	44.14	0.48	44.13	5206077.907	427517.773
42+135.864	60	1.2	59.98	5206090.477	427508.097
42+160.000	84.14	3.23	84.03	5206109.02	427492.65
42+200.000	124.14	9.14	123.58	5206138.041	427465.138
42+232.838	156.97	16.34	155.61	5206160.161	427440.876
42+389.812	0	0	0	5206242.883	427308.065
42+329.812	60	-1.2	59.98	5206215.583	427361.484
42+320.000	69.81	-1.88	69.77	5206210.688	427369.988
42+280.000	109.81	-6.66	109.47	5206189.038	427403.61
42+240.000	149.81	-14.59	148.67	5206164.771	427435.394
42+232.838	156.97	-16.34	155.61	5206160.161	427440.876

Ө.О - 103					
R, м = 300.00	Өнцөг = 31°58'43"	К, м = 207.44			
T1, м = 106.02	T2, м = 106.02	Д, м = 4.61			
L1, м = 40.00	L2, м = 40.00	Б, м = 12.30			
Км	S, м	dX, м	dY, м	X	Y
41+313.368	0	0	0	5205655.774	428117.537
41+320.000	6.63	0	6.63	5205654.014	428111.142
41+353.368	40	-0.89	39.98	5205646	428078.757
41+360.000	46.63	-1.4	46.59	5205644.739	428072.246
41+400.000	86.63	-7.59	86.08	5205640.205	428032.534
41+417.087	103.72	-11.83	102.63	5205639.889	428015.452
41+520.807	0	0	0	5205657.804	427913.703
41+480.807	40	0.89	39.98	5205647.26	427952.28
41+480.000	40.81	0.94	40.79	5205647.083	427953.068
41+440.000	80.81	6.36	80.39	5205640.992	427992.571
41+417.087	103.72	11.83	102.63	5205639.889	428015.452








<p>УБ хот, СБД 8-р хороо, Залуучуудын Өргөн Чөлөө, 13-байр 6 тоот</p>	Баруун босоо тэнхлэгийн авто замаас Ховд аймгийн Мөнххайрхан сум чиглэлийн 63.50км авто замын нарийвчилсан зураг төсөл			ТБ		
	Захирал	Ж.Батнасан		ТРАССЫН БАЙГУУЛАЛТ		
	Зур. Инженер	С.Анударь		Км 41+400 - Км 43+000		
	Зур. Инженер	Б.Нэргүй		ЕГ шифр: - 22/06		
Шалгасан	Ж.Зориглон	ТГ шифр:				
				Масштаб: 1:5000		
				Үе шат	Хуудас	Бүх хуудас
				А3	38	64
				2022.10		

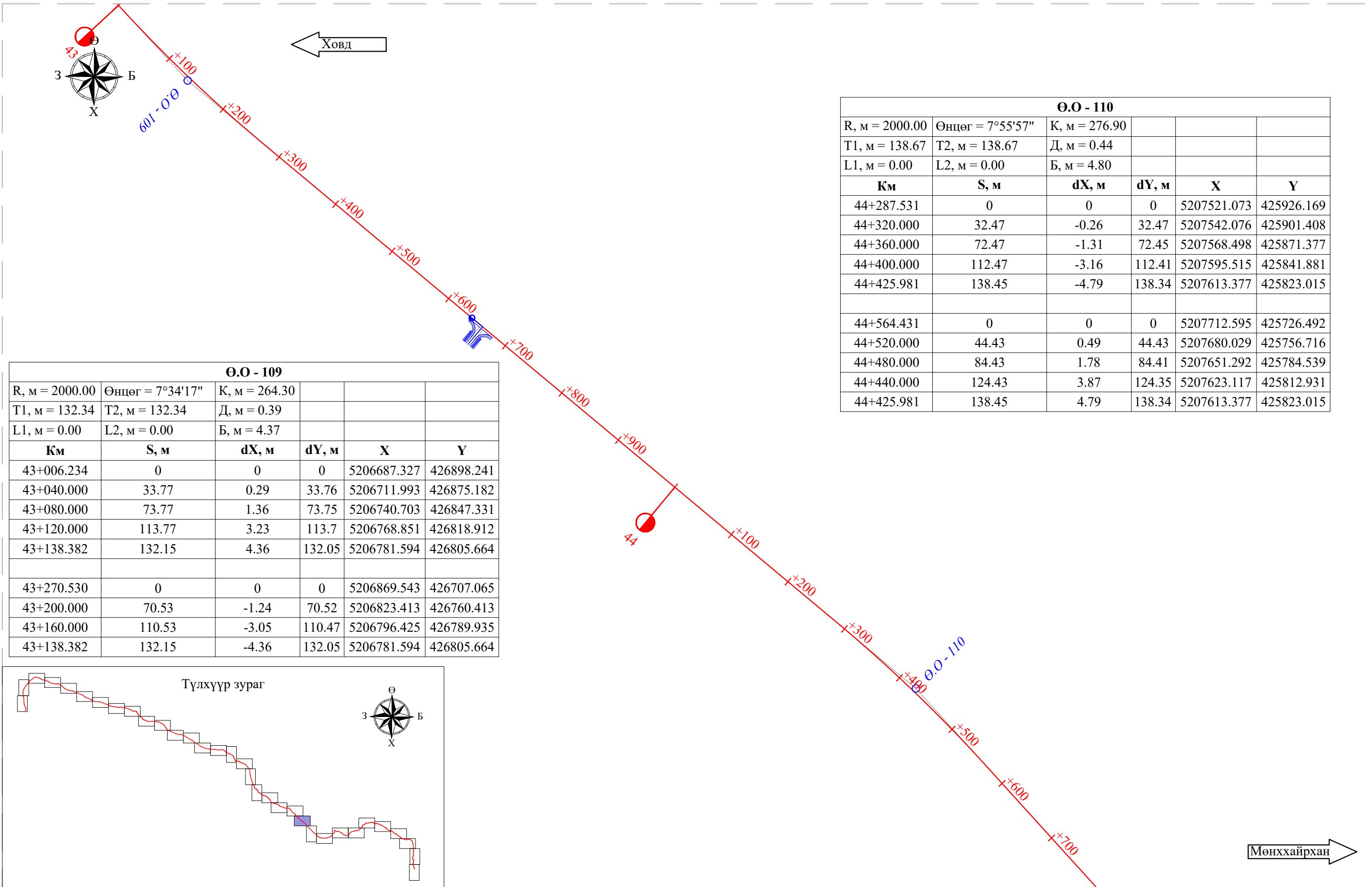


Ө.О - 107					
R, м = 200.00	Өнцөг = 39°24'13"	К, м = 177.54			
T1, м = 91.73	T2, м = 91.73	Д, м = 5.92			
L1, м = 40.00	L2, м = 40.00	Б, м = 12.79			
Км	S, м	dX, м	dY, м	X	Y
42+447.497	0	0	0	5206268.101	427256.185
42+480.000	32.5	-0.72	32.49	5206282.948	427227.278
42+487.497	40	-1.33	39.96	5206286.769	427220.828
42+520.000	72.5	-7.19	71.9	5206305.994	427194.665
42+536.269	88.77	-12.04	87.42	5206317.148	427182.827
42+625.042	0	0	0	5206391.56	427135.394
42+585.042	40	1.33	39.96	5206355.804	427153.285
42+560.000	65.04	5.38	64.66	5206335.054	427167.275
42+536.269	88.77	12.04	87.42	5206317.148	427182.827

Ө.О - 108					
R, м = 400.00	Өнцөг = 17°55'00"	К, м = 165.08			
T1, м = 83.08	T2, м = 83.08	Д, м = 1.08			
L1, м = 40.00	L2, м = 40.00	Б, м = 5.11			
Км	S, м	dX, м	dY, м	X	Y
42+625.042	0	0	0	5206391.56	427135.394
42+640.000	14.96	0.03	14.96	5206405.138	427129.118
42+665.042	40	0.67	39.99	5206427.621	427118.095
42+680.000	54.96	1.69	54.91	5206440.752	427110.933
42+707.582	82.54	5.05	82.28	5206464.226	427096.461
42+790.123	0	0	0	5206528.22	427044.491
42+750.123	40	-0.67	39.99	5206498.328	427071.063
42+720.000	70.12	-3.3	69.99	5206474.457	427089.424
42+707.582	82.54	-5.05	82.28	5206464.226	427096.461

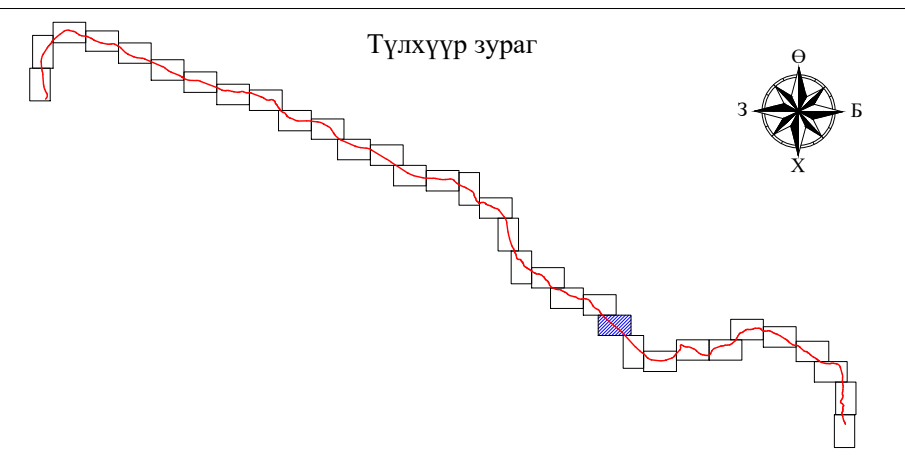




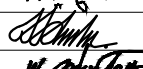

 УБ хот, СБД 8-р хороо, Залуучуудын Өргөн Чөлөө, 13-байр 6 тоот	Баруун босоо тэнхлэгийн авто замаас Ховд аймгийн Мөнххайрхан сум чиглэлийн 63.50км авто замын нарийвчилсан зураг төсөл			ТБ		
	Захирал	Ж.Батнасан	 ТРАССЫН БАЙГУУЛАЛТ Км 41+400 - Км 43+000	Масштаб: 1:5000		
	Зур. Инженер	С.Анударь		Үе шат	Хуудас	Бүх хуудас
	Зур. Инженер	Б.Нэргүй	 ЕГ шифр: - 22/06	А3	39	64
"ГЕО ЗУРАГЛАЛ" ХХК	Шалгасан	Ж.Зориглон	 ТГ шифр:	2022.10		

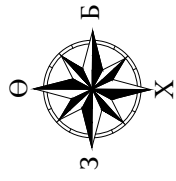
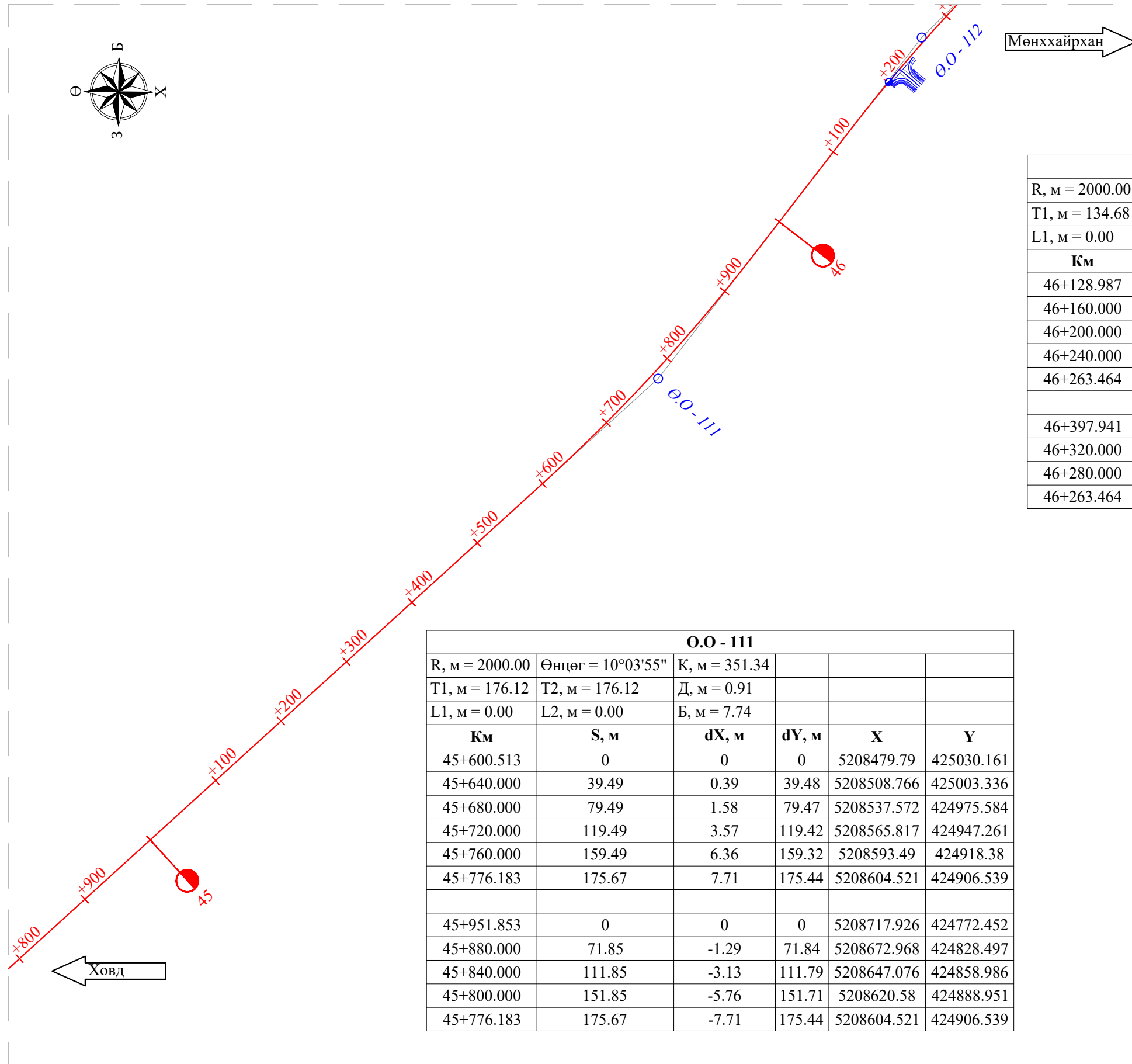


Ө.О - 110					
R, м = 2000.00	Өнцөг = 7°55'57"	K, м = 276.90			
T1, м = 138.67	T2, м = 138.67	Д, м = 0.44			
L1, м = 0.00	L2, м = 0.00	Б, м = 4.80			
Км	S, м	dX, м	dY, м	X	Y
44+287.531	0	0	0	5207521.073	425926.169
44+320.000	32.47	-0.26	32.47	5207542.076	425901.408
44+360.000	72.47	-1.31	72.45	5207568.498	425871.377
44+400.000	112.47	-3.16	112.41	5207595.515	425841.881
44+425.981	138.45	-4.79	138.34	5207613.377	425823.015
44+564.431	0	0	0	5207712.595	425726.492
44+520.000	44.43	0.49	44.43	5207680.029	425756.716
44+480.000	84.43	1.78	84.41	5207651.292	425784.539
44+440.000	124.43	3.87	124.35	5207623.117	425812.931
44+425.981	138.45	4.79	138.34	5207613.377	425823.015

Ө.О - 109					
R, м = 2000.00	Өнцөг = 7°34'17"	K, м = 264.30			
T1, м = 132.34	T2, м = 132.34	Д, м = 0.39			
L1, м = 0.00	L2, м = 0.00	Б, м = 4.37			
Км	S, м	dX, м	dY, м	X	Y
43+006.234	0	0	0	5206687.327	426898.241
43+040.000	33.77	0.29	33.76	5206711.993	426875.182
43+080.000	73.77	1.36	73.75	5206740.703	426847.331
43+120.000	113.77	3.23	113.7	5206768.851	426818.912
43+138.382	132.15	4.36	132.05	5206781.594	426805.664
43+270.530	0	0	0	5206869.543	426707.065
43+200.000	70.53	-1.24	70.52	5206823.413	426760.413
43+160.000	110.53	-3.05	110.47	5206796.425	426789.935
43+138.382	132.15	-4.36	132.05	5206781.594	426805.664

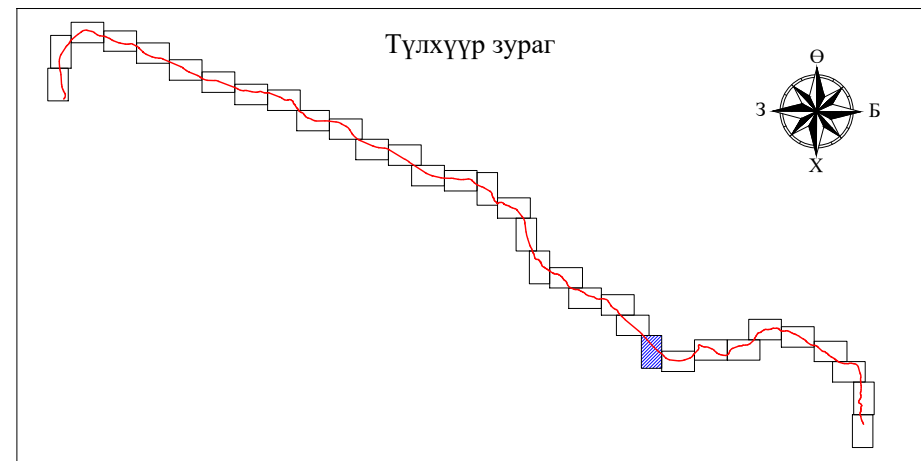




 УБ хот, СБД 8-р хороо, Залуучуудын Өргөн Чөлөө, 13-байр 6 тоот	Баруун босоо тэнхлэгийн авто замаас Ховд аймгийн Мөнххайрхан сум чиглэлийн 63.50км авто замын нарийвчилсан зураг төсөл			ТБ		
	Захирал	Ж.Батнасан	 ТРАССЫН БАЙГУУЛАЛТ Км 43+000 - Км 44+800	Масштаб: 1:5000		
	Зур. Инженер	С.Анударь		Үе шаг	Хуудас	Бүх хуудас
	Зур. Инженер	Б.Нэргүй	 ЕГ шифр: - 22/06	А3	40	64
"ГЕО ЗУРАГЛАЛ" ХХК	Шалгасан	Ж.Зориглон	 ТГ шифр:	2022.10		

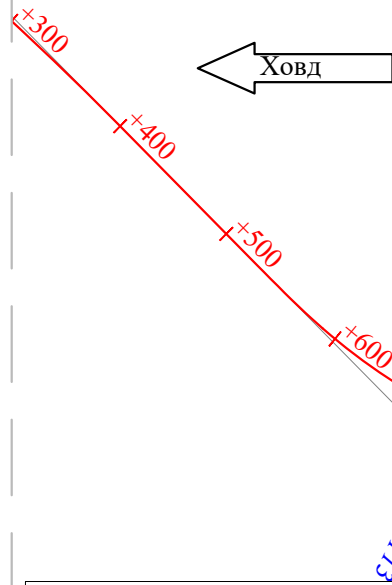
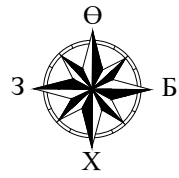


Ө.О - 112					
R, м = 2000.00	Өнцөг = 7°42'18"	К, м = 268.95			
T1, м = 134.68	T2, м = 134.68	Д, м = 0.41			
L1, м = 0.00	L2, м = 0.00	Б, м = 4.53			
Км	S, м	dX, м	dY, м	X	Y
46+128.987	0	0	0	5208826.266	424632.313
46+160.000	31.01	-0.24	31.01	5208845.423	424607.925
46+200.000	71.01	-1.26	71	5208870.687	424576.914
46+240.000	111.01	-3.08	110.96	5208896.566	424546.414
46+263.464	134.48	-4.52	134.38	5208912.028	424528.766
46+397.941	0	0	0	5209004.554	424431.215
46+320.000	77.94	1.52	77.92	5208950.127	424486.997
46+280.000	117.94	3.48	117.87	5208923.049	424516.438
46+263.464	134.48	4.52	134.38	5208912.028	424528.766

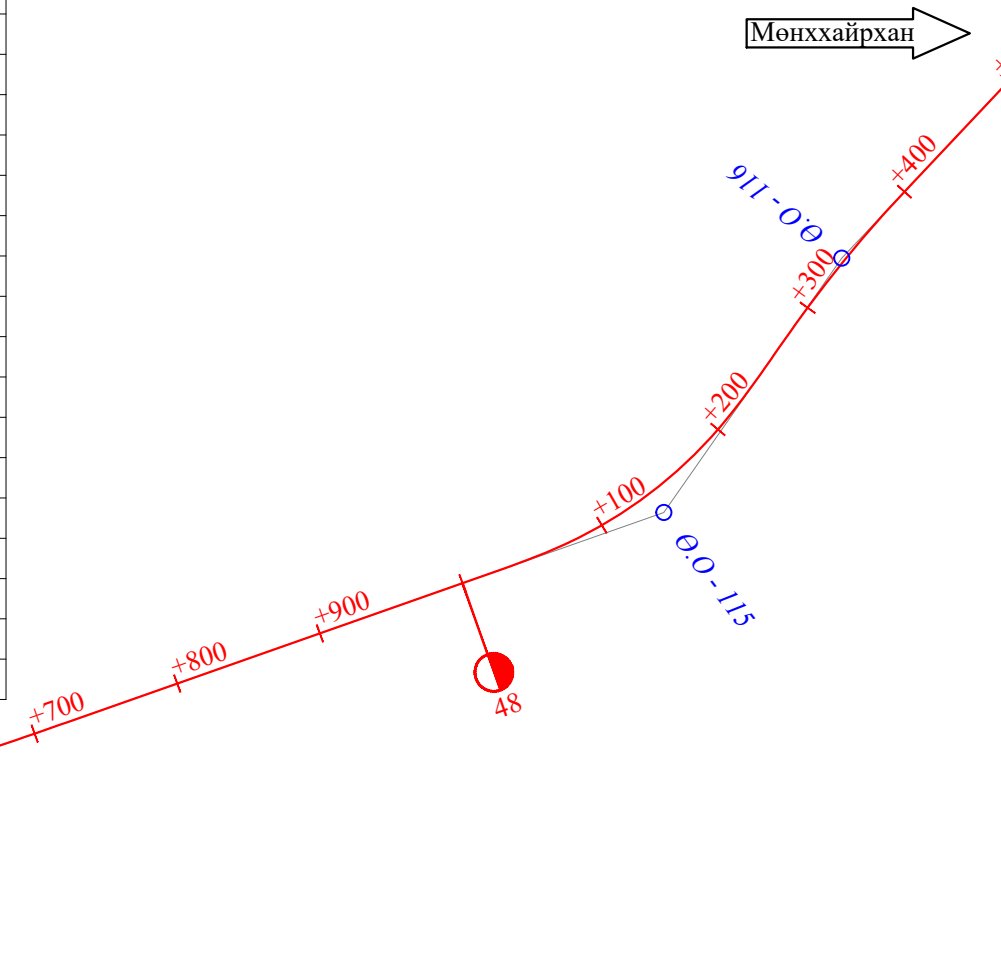
Ө.О - 111					
R, м = 2000.00	Өнцөг = 10°03'55"	К, м = 351.34			
T1, м = 176.12	T2, м = 176.12	Д, м = 0.91			
L1, м = 0.00	L2, м = 0.00	Б, м = 7.74			
Км	S, м	dX, м	dY, м	X	Y
45+600.513	0	0	0	5208479.79	425030.161
45+640.000	39.49	0.39	39.48	5208508.766	425003.336
45+680.000	79.49	1.58	79.47	5208537.572	424975.584
45+720.000	119.49	3.57	119.42	5208565.817	424947.261
45+760.000	159.49	6.36	159.32	5208593.49	424918.38
45+776.183	175.67	7.71	175.44	5208604.521	424906.539
45+951.853	0	0	0	5208717.926	424772.452
45+880.000	71.85	-1.29	71.84	5208672.968	424828.497
45+840.000	111.85	-3.13	111.79	5208647.076	424858.986
45+800.000	151.85	-5.76	151.71	5208620.58	424888.951
45+776.183	175.67	-7.71	175.44	5208604.521	424906.539



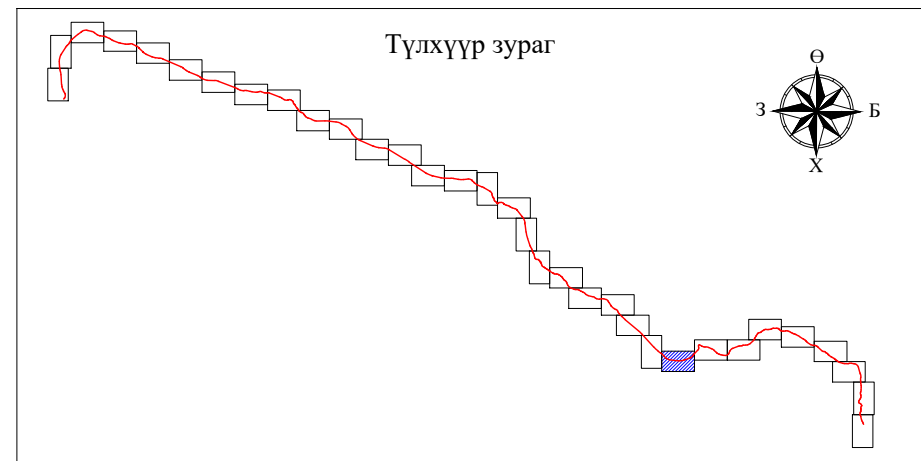
 УБ хот. СБД 8-р хороо, Залуучуудын Өргөн Чөлөө. 13-байр 6 тоот "ГЕО ЗУРАГЛАЛ" ХХК	Баруун босоо тэнхлэгийн авто замаас Ховд аймгийн Мөнххайрхан сум чиглэлийн 63.50км авто замын нарийвчилсан зураг төсөл			ТБ		
	Захирал	Ж.Батнасан	 ТРАССЫН БАЙГУУЛАЛТ Км 44+800 - Км 46+300	Масштаб: 1:5000		
	Зур. Инженер	С.Анударь		Үе шат	Хуудас	Бүх хуудас
	Зур. Инженер	Б.Нэргүй	ЕГ шифр: - 22/06	А3	41	64
Шалгасан	Ж.Зориглон	ТГ шифр:	2022.10			



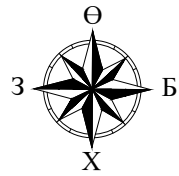
Ө.О - 113					
R, м = 400.00	Өнцөг = 39°37'45"	K, м = 336.66			
T1, м = 174.25	T2, м = 174.25	Д, м = 11.84			
L1, м = 60.00	L2, м = 60.00	Б, м = 25.57			
Км	S, м	dX, м	dY, м	X	Y
46+529.350	0	0	0	5209098.14	424338.965
46+560.000	30.65	0.2	30.65	5209119.827	424317.307
46+589.350	60	1.5	59.97	5209139.794	424295.8
46+600.000	70.65	2.44	70.57	5209146.689	424287.684
46+640.000	110.65	8.48	110.1	5209170.598	424255.637
46+680.000	150.65	18.43	148.82	5209191.188	424221.363
46+697.682	168.33	24.06	165.59	5209199.177	424205.59
46+866.014	0	0	0	5209239.796	424043.271
46+806.014	60	-1.5	59.97	5209232.262	424102.781
46+800.000	66.01	-2	65.96	5209231.165	424108.694
46+760.000	106.01	-7.58	105.55	5209221.623	424147.522
46+720.000	146.01	-17.08	144.39	5209208.253	424185.204
46+697.682	168.33	-24.06	165.59	5209199.177	424205.59



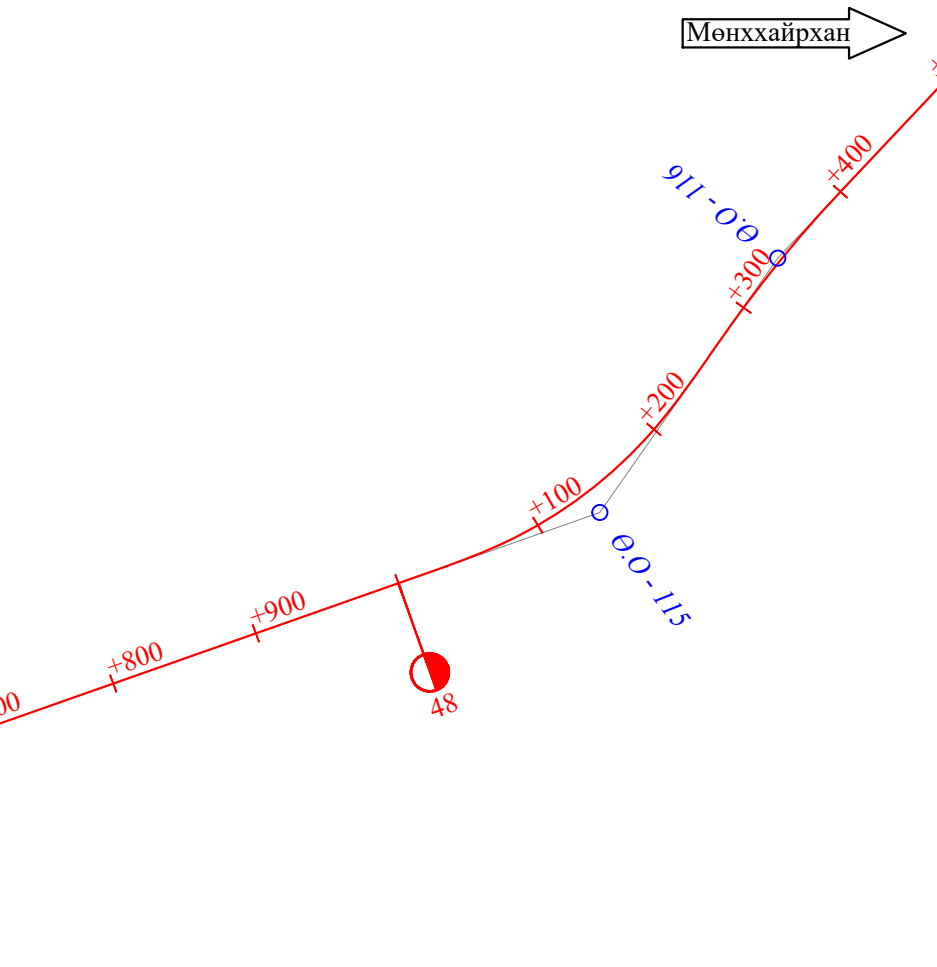
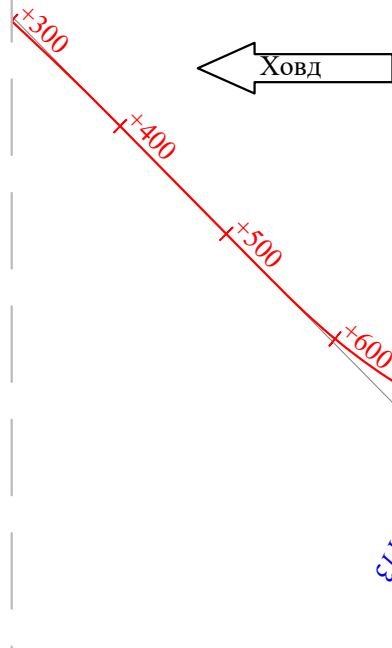
Ө.О - 114					
R, м = 800.00	Өнцөг = 25°09'00"	K, м = 431.16			
T1, м = 218.52	T2, м = 218.52	Д, м = 5.89			
L1, м = 80.00	L2, м = 80.00	Б, м = 20.00			
Км	S, м	dX, м	dY, м	X	Y
47+291.606	0	0	0	5209282.676	423619.845
47+320.000	28.39	0.06	28.39	5209285.478	423591.589
47+360.000	68.39	0.83	68.39	5209288.738	423551.724
47+371.606	80	1.33	79.98	5209289.408	423540.138
47+400.000	108.39	3.26	108.31	5209290.35	423511.761
47+440.000	148.39	7.67	148.06	5209289.968	423471.767
47+480.000	188.39	14.06	187.54	5209287.587	423431.842
47+507.185	215.58	19.52	214.17	5209284.831	423404.798
47+722.764	0	0	0	5209232.226	423196.273
47+680.000	42.76	-0.2	42.76	5209246.215	423236.684
47+642.764	80	-1.33	79.98	5209257.492	423272.169
47+640.000	82.76	-1.48	82.74	5209258.272	423274.821
47+600.000	122.76	-4.61	122.61	5209268.538	423313.477
47+560.000	162.76	-9.73	162.28	5209276.858	423352.598
47+520.000	202.76	-16.83	201.64	5209283.213	423392.086
47+507.185	215.58	-19.52	214.17	5209284.831	423404.798



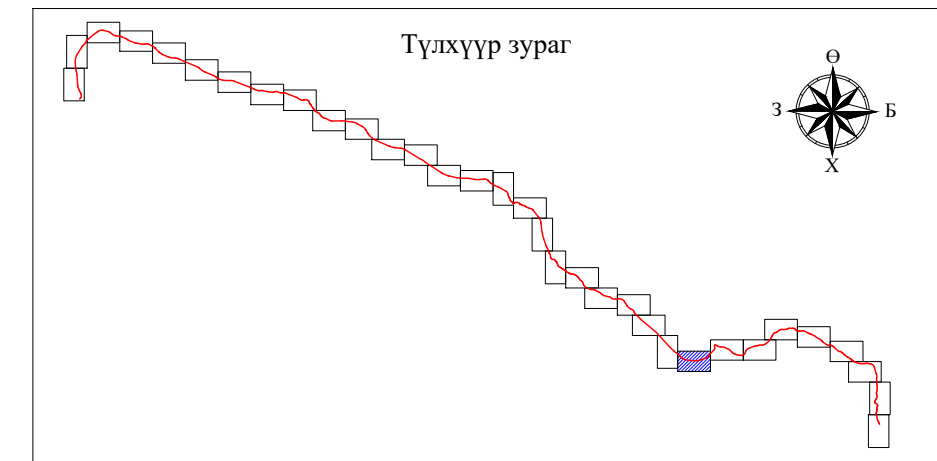
<p>УБ хот, СБД 8-р хороо, Залуучуудын Өргөн Чөлөө, 13-байр 6 тоот</p>	Баруун босоо тэнхлэгийн авто замаас Ховд аймгийн Мөнххайрхан сум чиглэлийн 63.50км авто замын нарийвчилсан зураг төсөл			ТБ		
	Захирал	Ж.Батнасан		ТРАССЫН БАЙГУУЛАЛТ		
	Зур. Инженер	С.Анударь		Км 46+300 - Км 48+500		
	Зур. Инженер	Б.Нэргүй		ЕГ шифр: - 22/06		
Шалгасан	Ж.Зориглон	ТГ шифр:				
				Масштаб: 1:5000		
				Үе шат	Хуудас	Бүх хуудас
				А3	42	64
				2022.10		



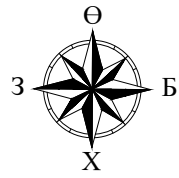
Ө.О - 115					
R, м = 300.00	Өнцөг = 35°38'56"	К, м = 246.66			
T1, м = 126.61	T2, м = 126.61	Д, м = 6.57			
L1, м = 60.00	L2, м = 60.00	Б, м = 15.65			
Км	S, м	dX, м	dY, м	X	Y
48+014.483	0	0	0	5209135.486	422921.062
48+040.000	25.52	0.15	25.52	5209126.879	422897.041
48+074.483	60	2	59.94	5209113.723	422865.177
48+080.000	65.52	2.6	65.42	5209111.337	422860.202
48+120.000	105.52	9.95	104.71	5209091.37	422825.577
48+137.811	123.33	14.9	121.82	5209081.031	422811.077
48+261.139	0	0	0	5208989.765	422729.024
48+201.139	60	-2	59.94	5209037.729	422765.028
48+200.000	61.14	-2.11	61.07	5209038.591	422765.773
48+160.000	101.14	-8.9	100.46	5209066.977	422793.913
48+137.811	123.33	-14.9	121.82	5209081.031	422811.077



Ө.О - 116					
R, м = 800.00	Өнцөг = 8°22'20"	К, м = 156.90			
T1, м = 78.56	T2, м = 78.56	Д, м = 0.22			
L1, м = 40.00	L2, м = 40.00	Б, м = 2.22			
Км	S, м	dX, м	dY, м	X	Y
48+261.139	0	0	0	5208989.765	422729.024
48+280.000	18.86	-0.03	18.86	5208974.332	422718.182
48+301.139	40	-0.33	40	5208957.186	422705.818
48+320.000	58.86	-1.03	58.84	5208942.141	422694.444
48+339.589	78.45	-2.22	78.4	5208926.804	422682.258
48+418.040	0	0	0	5208868.279	422630.048
48+378.040	40	0.33	40	5208897.59	422657.265
48+360.000	58.04	0.99	58.02	5208911.147	422669.166
48+339.589	78.45	2.22	78.4	5208926.804	422682.258

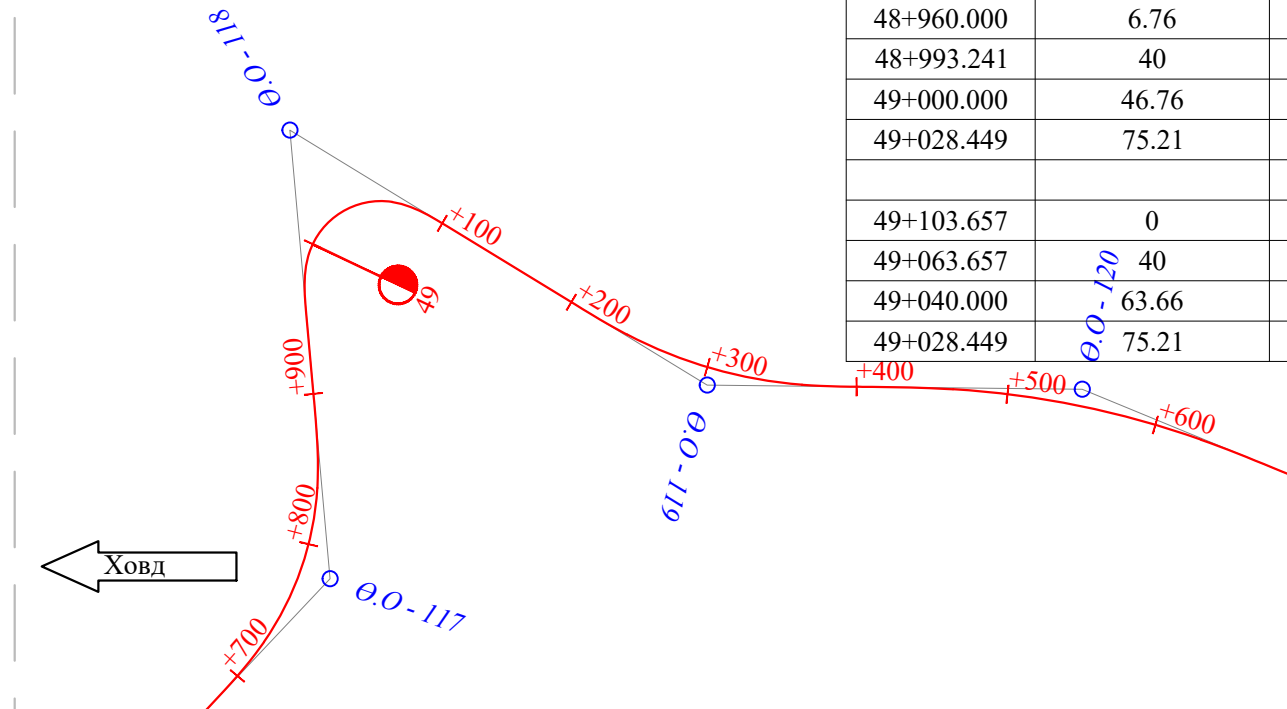


<p>УБ хот, СБД 8-р хороо, Залуучуудын Өргөн Чөлөө, 13-байр 6 тоот</p>	Баруун босоо тэнхлэгийн авто замаас Ховд аймгийн Мөнххайрхан сум чиглэлийн 63.50км авто замын нарийвчилсан зураг төсөл			ТБ		
	Захирал	Ж.Батнасан		ТРАССЫН БАЙГУУЛАЛТ Км 46+300 - Км 48+500		
	Зур. Инженер	С.Анударь		ЕГ шифр: - 22/06	Масштаб: 1:5000	
	Зур. Инженер	Б.Нэргүй		ТГ шифр:	А3	43
Шалгасан	Ж.Зориглон			2022.10		

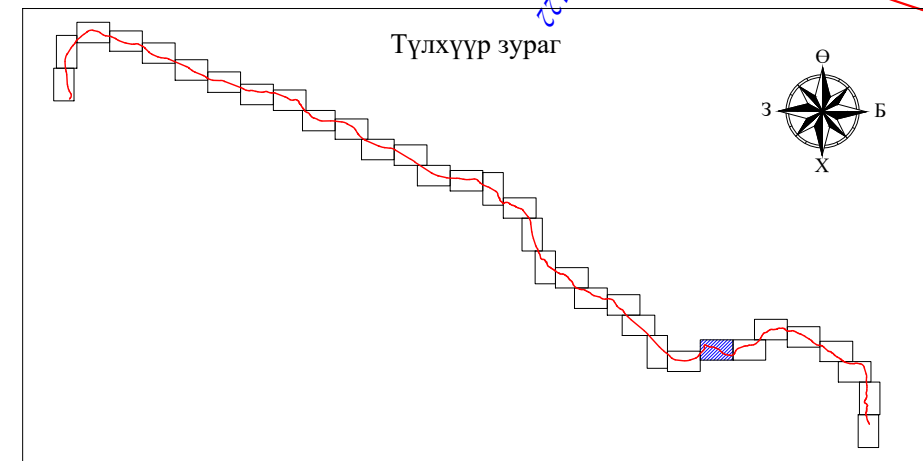


Ө.О - 118					
R, м = 50.00	Өнцөг = 126°31'39"	К, м = 150.42			
T1, м = 121.78	T2, м = 121.78	Д, м = 93.15			
L1, м = 40.00	L2, м = 40.00	Б, м = 64.09			
Км	S, м	dX, м	dY, м	X	Y
48+953.241	0	0	0	5208423.449	422391.225
48+960.000	6.76	-0.03	6.76	5208416.715	422391.802
48+993.241	40	-5.27	39.36	5208383.771	422389.483
49+000.000	46.76	-8.32	45.39	5208377.495	422386.988
49+028.449	75.21	-28.83	64.55	5208356.588	422368.263
49+103.657	0	0	0	5208365.623	422298.148
49+063.657	40	5.27	39.36	5208349.607	422334.492
49+040.000	63.66	19.2	58.21	5208351.674	422357.838
49+028.449	75.21	28.83	64.55	5208356.588	422368.263

Ө.О - 119					
R, м = 300.00	Өнцөг = 30°47'29"	К, м = 201.22			
T1, м = 102.67	T2, м = 102.67	Д, м = 4.11			
L1, м = 40.00	L2, м = 40.00	Б, м = 11.40			
Км	S, м	dX, м	dY, м	X	Y
49+202.609	0	0	0	5208417.196	422213.699
49+240.000	37.39	0.73	37.38	5208436.057	422181.42
49+242.609	40	0.89	39.98	5208437.276	422179.113
49+280.000	77.39	5.69	77.04	5208452.487	422144.983
49+303.221	100.61	10.99	99.64	5208459.751	422122.933
49+403.833	0	0	0	5208471.817	422023.416
49+363.833	40	-0.89	39.98	5208470.496	422063.386
49+360.000	43.83	-1.17	43.81	5208470.175	422067.206
49+320.000	83.83	-6.99	83.35	5208463.927	422106.685
49+303.221	100.61	-10.99	99.64	5208459.751	422122.933



Ө.О - 117					
R, м = 200.00	Өнцөг = 48°28'18"	К, м = 229.20			
T1, м = 120.35	T2, м = 120.35	Д, м = 11.50			
L1, м = 60.00	L2, м = 60.00	Б, м = 20.15			
Км	S, м	dX, м	dY, м	X	Y
48+668.414	0	0	0	5208686.232	422458.157
48+680.000	11.59	0.02	11.59	5208677.793	422450.219
48+720.000	51.59	1.9	51.52	5208647.462	422424.17
48+728.414	60	3	59.87	5208640.648	422419.236
48+760.000	91.59	10.16	90.6	5208613.388	422403.346
48+783.013	114.6	18.38	112.08	5208592.126	422394.575
48+897.612	0	0	0	5208478.857	422386.265
48+840.000	57.61	-2.65	57.5	5208536.366	422383.779
48+837.612	60	-3	59.87	5208538.751	422383.91
48+800.000	97.61	-12.07	96.31	5208575.859	422389.699
48+783.013	114.6	-18.38	112.08	5208592.126	422394.575

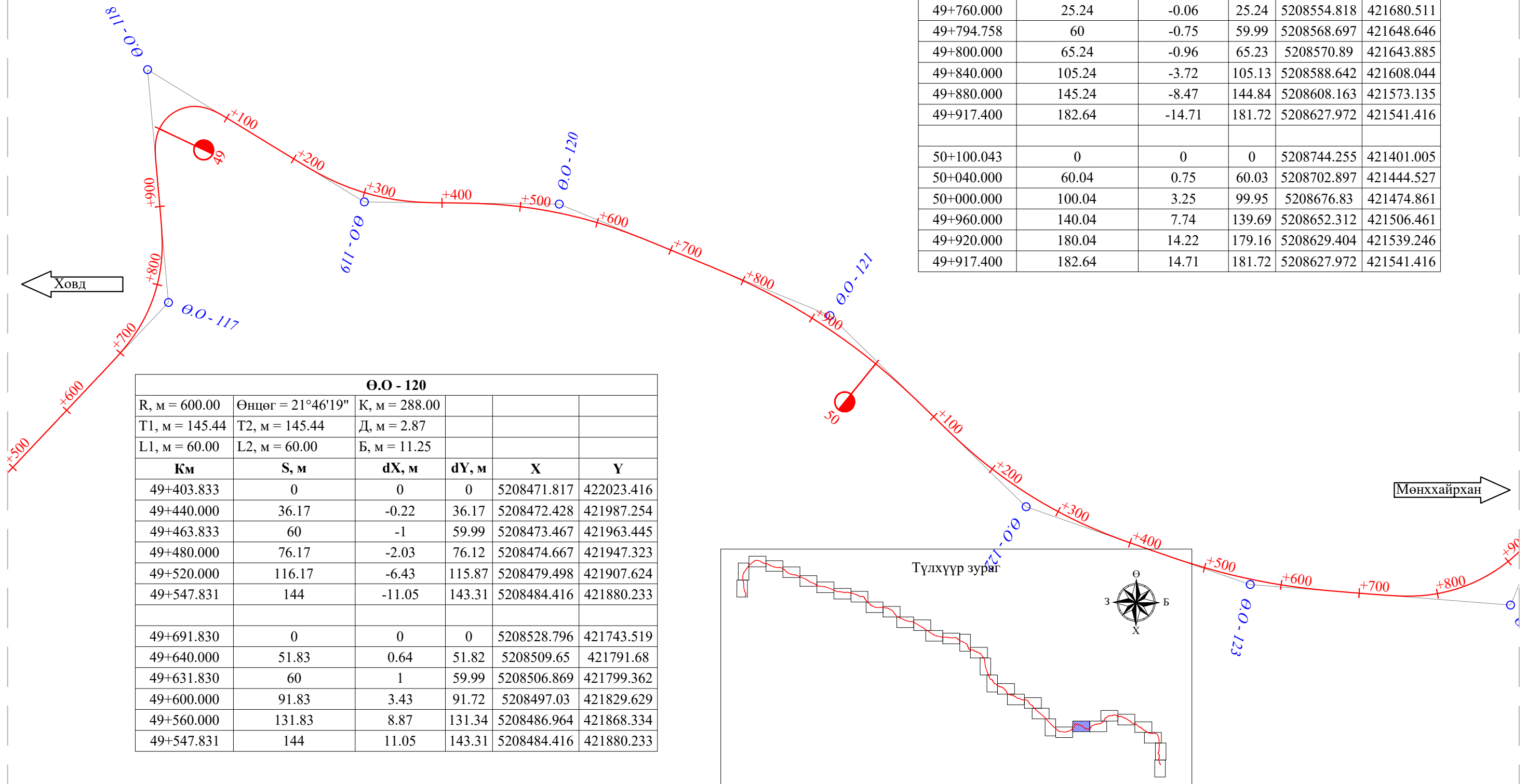
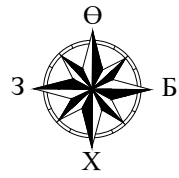


Ховд ←

→ Мөнххайрхан




Баруун босоо тэнхлэгийн авто замаас Ховд аймгийн Мөнххайрхан сум чиглэлийн 63.50км авто замын нарийвчилсан зураг төсөл				ТБ		
Захирал	Ж.Батнасан	[Signature]	ТРАССЫН БАЙГУУЛАЛТ Км 48+500 - Км 50+900	Масштаб: 1:5000		
Зур. Инженер	С.Анударь			Үе шат	Хуудас	Бүх хуудас
Зур. Инженер	Б.Нэргүй			А3	44	64
Шалгасан	Ж.Зориглон	[Signature]	ЕГ шифр: - 22/06	2022.10		
		[Signature]	ТГ шифр:			

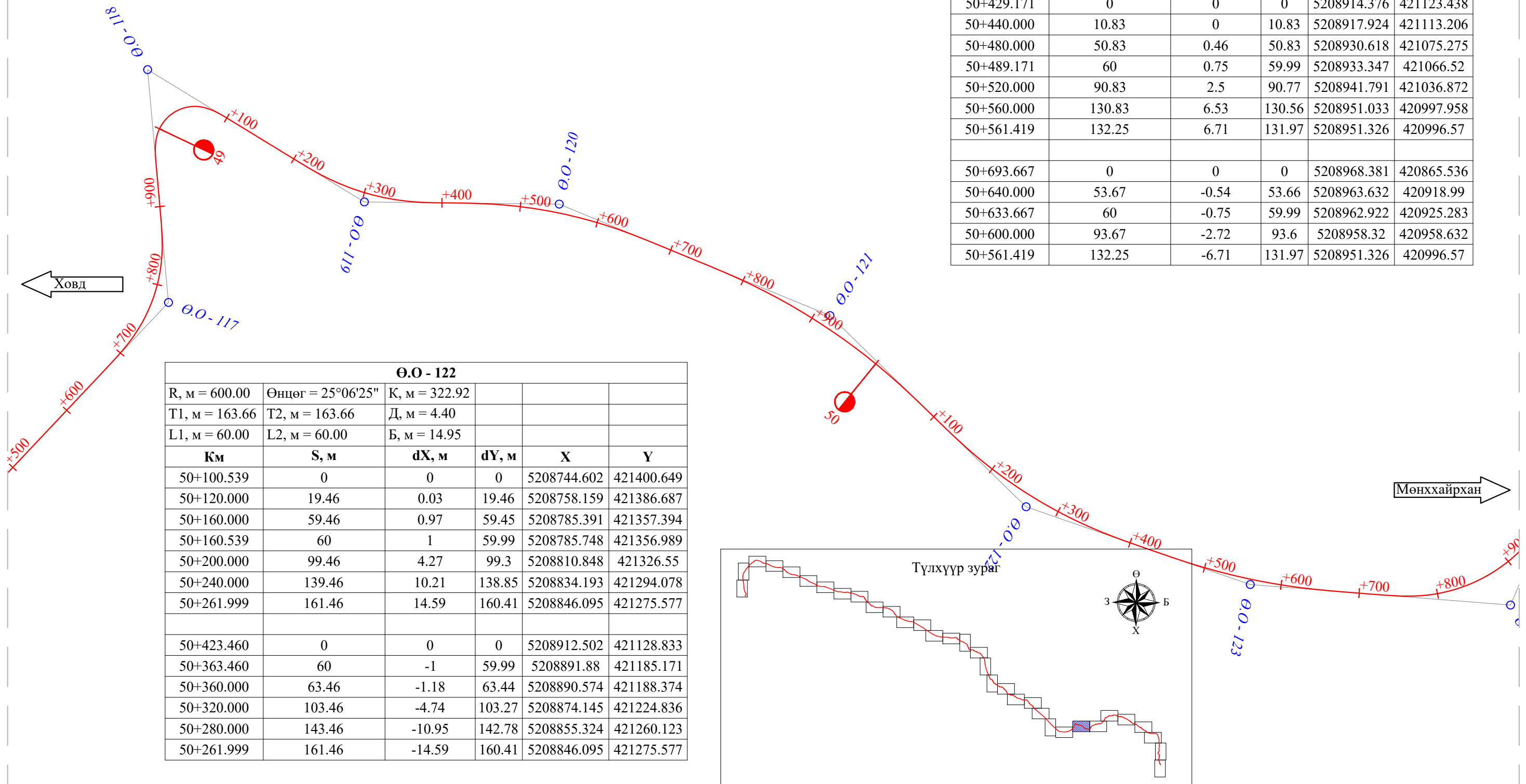
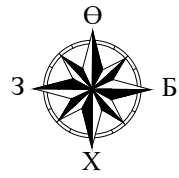


Ө.О - 121					
R, м = 800.00	Өнцөг = 21°51'52"	К, м = 365.28			
T1, м = 184.56	T2, м = 184.56	Д, м = 3.83			
L1, м = 60.00	L2, м = 60.00	Б, м = 14.98			
Км	S, м	dX, м	dY, м	X	Y
49+734.758	0	0	0	5208545.15	421703.828
49+760.000	25.24	-0.06	25.24	5208554.818	421680.511
49+794.758	60	-0.75	59.99	5208568.697	421648.646
49+800.000	65.24	-0.96	65.23	5208570.89	421643.885
49+840.000	105.24	-3.72	105.13	5208588.642	421608.044
49+880.000	145.24	-8.47	144.84	5208608.163	421573.135
49+917.400	182.64	-14.71	181.72	5208627.972	421541.416
50+100.043	0	0	0	5208744.255	421401.005
50+040.000	60.04	0.75	60.03	5208702.897	421444.527
50+000.000	100.04	3.25	99.95	5208676.83	421474.861
49+960.000	140.04	7.74	139.69	5208652.312	421506.461
49+920.000	180.04	14.22	179.16	5208629.404	421539.246
49+917.400	182.64	14.71	181.72	5208627.972	421541.416

Ө.О - 120					
R, м = 600.00	Өнцөг = 21°46'19"	К, м = 288.00			
T1, м = 145.44	T2, м = 145.44	Д, м = 2.87			
L1, м = 60.00	L2, м = 60.00	Б, м = 11.25			
Км	S, м	dX, м	dY, м	X	Y
49+403.833	0	0	0	5208471.817	422023.416
49+440.000	36.17	-0.22	36.17	5208472.428	421987.254
49+463.833	60	-1	59.99	5208473.467	421963.445
49+480.000	76.17	-2.03	76.12	5208474.667	421947.323
49+520.000	116.17	-6.43	115.87	5208479.498	421907.624
49+547.831	144	-11.05	143.31	5208484.416	421880.233
49+691.830	0	0	0	5208528.796	421743.519
49+640.000	51.83	0.64	51.82	5208509.65	421791.68
49+631.830	60	1	59.99	5208506.869	421799.362
49+600.000	91.83	3.43	91.72	5208497.03	421829.629
49+560.000	131.83	8.87	131.34	5208486.964	421868.334
49+547.831	144	11.05	143.31	5208484.416	421880.233

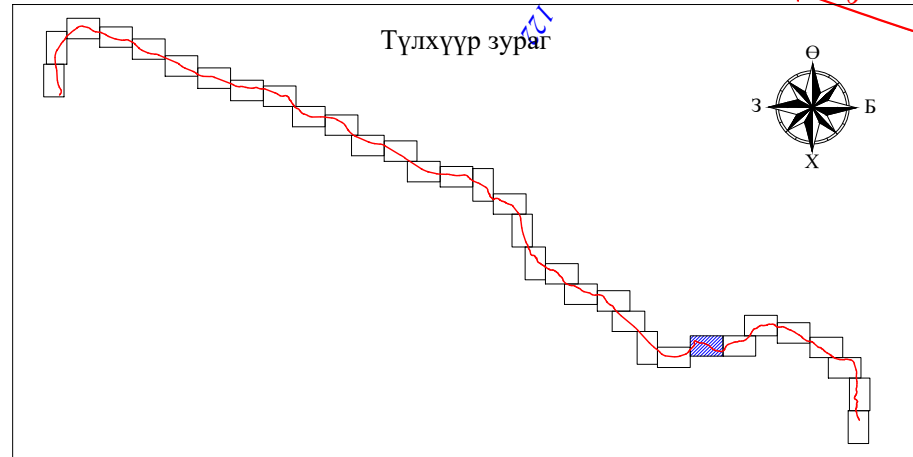


<p>УБ хот, СБД 8-р хороо, Залуучуудын Өргөн Чөлөө, 13-байр 6 тоот</p>	Баруун босоо тэнхлэгийн авто замаас Ховд аймгийн Мөнххайрхан сум чиглэлийн 63.50км авто замын нарийвчилсан зураг төсөл			ТБ		
	Захирал	Ж.Батнасан		ТРАССЫН БАЙГУУЛАЛТ Км 48+500 - Км 50+900		
	Зур. Инженер	С.Анударь		ЕГ шифр: - 22/06		
	Зур. Инженер	Б.Нэргүй		ТГ шифр:		
Шалгасан	Ж.Зориглон	2022.10				
				Масштаб: 1:5000		
				Үе шаг	Хуудас	Бүх хуудас
				А3	45	64

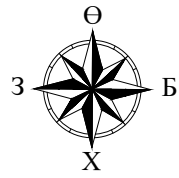


Ө.О - 123					
R, м = 800.00	Өнцөг = 14°38'46"	К, м = 264.50			
T1, м = 132.83	T2, м = 132.83	Д, м = 1.17			
L1, м = 60.00	L2, м = 60.00	Б, м = 6.77			
Км	S, м	dX, м	dY, м	X	Y
50+429.171	0	0	0	5208914.376	421123.438
50+440.000	10.83	0	10.83	5208917.924	421113.206
50+480.000	50.83	0.46	50.83	5208930.618	421075.275
50+489.171	60	0.75	59.99	5208933.347	421066.52
50+520.000	90.83	2.5	90.77	5208941.791	421036.872
50+560.000	130.83	6.53	130.56	5208951.033	420997.958
50+561.419	132.25	6.71	131.97	5208951.326	420996.57
50+693.667	0	0	0	5208968.381	420865.536
50+640.000	53.67	-0.54	53.66	5208963.632	420918.99
50+633.667	60	-0.75	59.99	5208962.922	420925.283
50+600.000	93.67	-2.72	93.6	5208958.32	420958.632
50+561.419	132.25	-6.71	131.97	5208951.326	420996.57

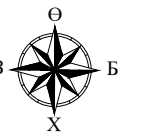
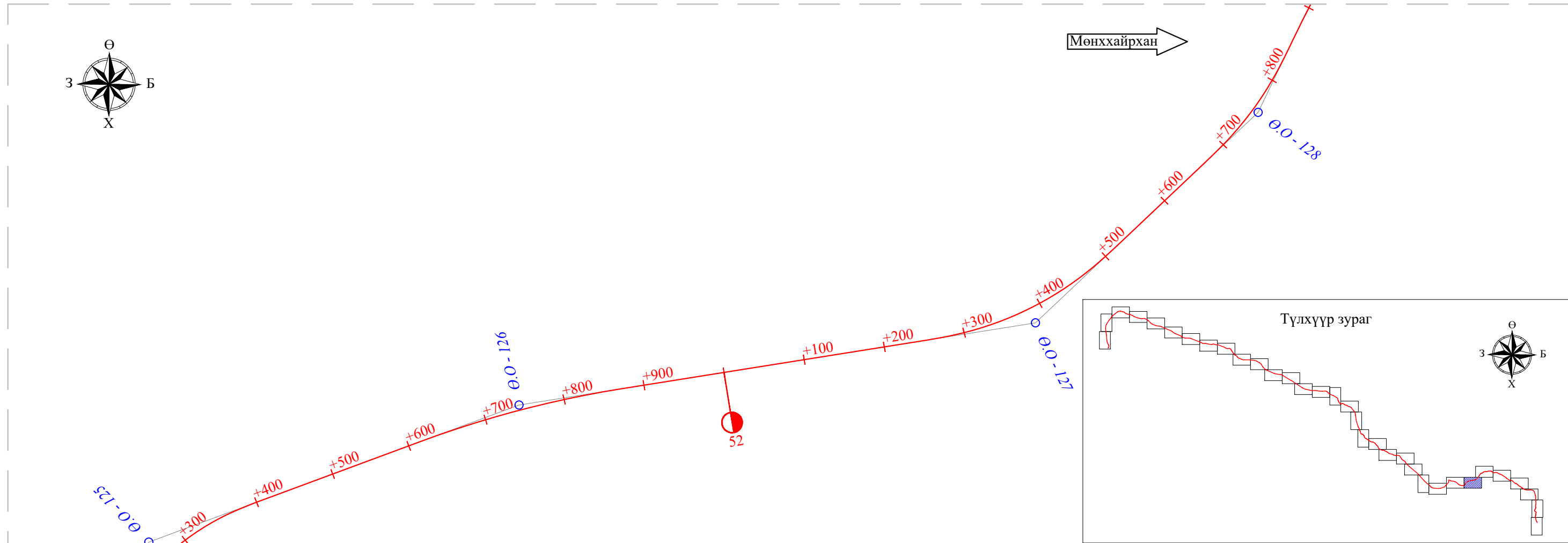
Ө.О - 122					
R, м = 600.00	Өнцөг = 25°06'25"	К, м = 322.92			
T1, м = 163.66	T2, м = 163.66	Д, м = 4.40			
L1, м = 60.00	L2, м = 60.00	Б, м = 14.95			
Км	S, м	dX, м	dY, м	X	Y
50+100.539	0	0	0	5208744.602	421400.649
50+120.000	19.46	0.03	19.46	5208758.159	421386.687
50+160.000	59.46	0.97	59.45	5208785.391	421357.394
50+160.539	60	1	59.99	5208785.748	421356.989
50+200.000	99.46	4.27	99.3	5208810.848	421326.55
50+240.000	139.46	10.21	138.85	5208834.193	421294.078
50+261.999	161.46	14.59	160.41	5208846.095	421275.577
50+423.460	0	0	0	5208912.502	421128.833
50+363.460	60	-1	59.99	5208891.88	421185.171
50+360.000	63.46	-1.18	63.44	5208890.574	421188.374
50+320.000	103.46	-4.74	103.27	5208874.145	421224.836
50+280.000	143.46	-10.95	142.78	5208855.324	421260.123
50+261.999	161.46	-14.59	160.41	5208846.095	421275.577



<p>УБ хот, СБД 8-р хороо, Залуучуудын Өргөн Чөлөө, 13-байр 6 тоот</p>	Баруун босоо тэнхлэгийн авто замаас Ховд аймгийн Мөнххайрхан сум чиглэлийн 63.50км авто замын нарийвчилсан зураг төсөл			ТБ		
	Захирал	Ж.Батнасан		ТРАССЫН БАЙГУУЛАЛТ Км 48+500 - Км 50+900		
	Зур. Инженер	С.Анударь		Масштаб: 1:5000		
	Зур. Инженер	Б.Нэргүй		ЕГ шифр: - 22/06	Үе шат	Хуудас
Шалгасан	Ж.Зориглон	ТГ шифр:		А3	46	64
			2022.10			






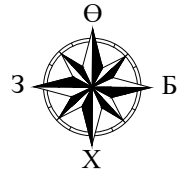
Мөнххайрхан →



Θ.O - 124					
R, м = 200.00	Өнцөг = 71°28'09"	K, м = 309.47			
T1, м = 174.41	T2, м = 174.41	Д, м = 39.35			
L1, м = 60.00	L2, м = 60.00	Б, м = 47.31			
Км	S, м	dX, м	dY, м	X	Y
50+718.894	0	0	0	5208970.362	420840.387
50+720.000	1.11	0	1.11	5208970.449	420839.284
50+760.000	41.11	0.96	41.09	5208972.627	420799.352
50+778.894	60	3	59.87	5208972.077	420780.471
50+800.000	81.11	7.24	80.53	5208969.465	420759.538
50+840.000	121.11	21.14	117.96	5208958.547	420721.126
50+873.631	154.74	38.4	146.78	5208943.604	420691.041
51+028.368	0	0	0	5208823.551	420598.264
50+968.368	60	-3	59.87	5208877.471	420624.445
50+960.000	68.37	-4.42	68.11	5208884.502	420628.982
50+920.000	108.37	-15.91	106.36	5208915.202	420654.52
50+880.000	148.37	-34.77	141.56	5208940.216	420685.648
50+873.631	154.74	-38.4	146.78	5208943.604	420691.041

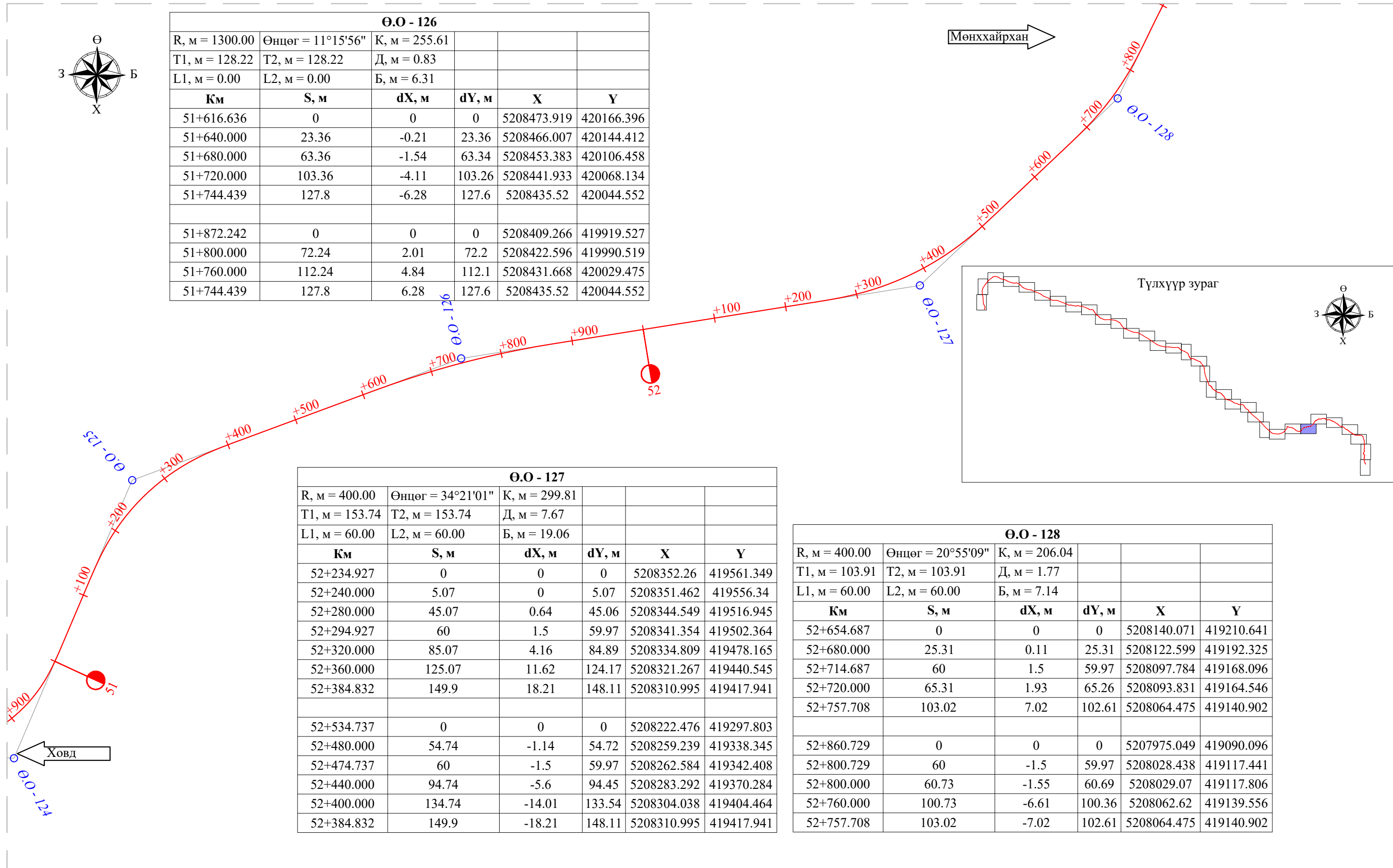
Θ.O - 125					
R, м = 300.00	Өнцөг = 46°39'24"	K, м = 304.29			
T1, м = 159.58	T2, м = 159.58	Д, м = 14.87			
L1, м = 60.00	L2, м = 60.00	Б, м = 27.25			
Км	S, м	dX, м	dY, м	X	Y
51+113.554	0	0	0	5208745.158	420564.932
51+120.000	6.45	0	6.45	5208739.226	420562.407
51+160.000	46.45	-0.93	46.43	5208702.793	420545.911
51+173.554	60	-2	59.94	5208690.779	420539.639
51+200.000	86.45	-5.79	86.1	5208668.186	420525.908
51+240.000	126.45	-15.87	124.78	5208636.533	420501.501
51+265.700	152.15	-25.02	148.79	5208618.023	420483.683
51+417.847	0	0	0	5208542.913	420352.827
51+360.000	57.85	1.79	57.8	5208564.653	420406.41
51+357.847	60	2	59.94	5208565.591	420408.348
51+320.000	97.85	8.14	97.26	5208584.303	420441.217
51+280.000	137.85	19.68	135.53	5208608.406	420473.102
51+265.700	152.15	25.02	148.79	5208618.023	420483.683

 УБ хот. СБД 8-р хороо, Залуучуудын Өргөн Чөлөө. 13-байр 6 тоот "ГЕО ЗУРАГЛАЛ" ХХК	Баруун босоо тэнхлэгийн авто замаас Ховд аймгийн Мөнххайрхан сум чиглэлийн 63.50км авто замын нарийвчилсан зураг төсөл			ТБ			
	Захирал	Ж.Батнасан		ТРАССЫН БАЙГУУЛАЛТ Км 50+900 - Км 52+900			
	Зур. Инженер	С.Анударь		ЕГ шифр: - 22/06	Масштаб: 1:5000		
	Зур. Инженер	Б.Нэргүй		Уг шат			Хуудас
Шалгасан	Ж.Зориглон	А3			47	64	
			ТГ шифр:			2022.10	



Ө.О - 126					
R, м = 1300.00	Өнцөг = 11°15'56"	К, м = 255.61			
T1, м = 128.22	T2, м = 128.22	Д, м = 0.83			
L1, м = 0.00	L2, м = 0.00	Б, м = 6.31			
Км	S, м	dX, м	dY, м	X	Y
51+616.636	0	0	0	5208473.919	420166.396
51+640.000	23.36	-0.21	23.36	5208466.007	420144.412
51+680.000	63.36	-1.54	63.34	5208453.383	420106.458
51+720.000	103.36	-4.11	103.26	5208441.933	420068.134
51+744.439	127.8	-6.28	127.6	5208435.52	420044.552
51+872.242	0	0	0	5208409.266	419919.527
51+800.000	72.24	2.01	72.2	5208422.596	419990.519
51+760.000	112.24	4.84	112.1	5208431.668	420029.475
51+744.439	127.8	6.28	127.6	5208435.52	420044.552

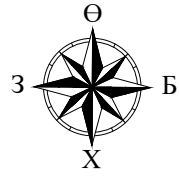
Мөнххайрхан →



Ө.О - 127					
R, м = 400.00	Өнцөг = 34°21'01"	К, м = 299.81			
T1, м = 153.74	T2, м = 153.74	Д, м = 7.67			
L1, м = 60.00	L2, м = 60.00	Б, м = 19.06			
Км	S, м	dX, м	dY, м	X	Y
52+234.927	0	0	0	5208352.26	419561.349
52+240.000	5.07	0	5.07	5208351.462	419556.34
52+280.000	45.07	0.64	45.06	5208344.549	419516.945
52+294.927	60	1.5	59.97	5208341.354	419502.364
52+320.000	85.07	4.16	84.89	5208334.809	419478.165
52+360.000	125.07	11.62	124.17	5208321.267	419440.545
52+384.832	149.9	18.21	148.11	5208310.995	419417.941
52+534.737	0	0	0	5208222.476	419297.803
52+480.000	54.74	-1.14	54.72	5208259.239	419338.345
52+474.737	60	-1.5	59.97	5208262.584	419342.408
52+440.000	94.74	-5.6	94.45	5208283.292	419370.284
52+400.000	134.74	-14.01	133.54	5208304.038	419404.464
52+384.832	149.9	-18.21	148.11	5208310.995	419417.941

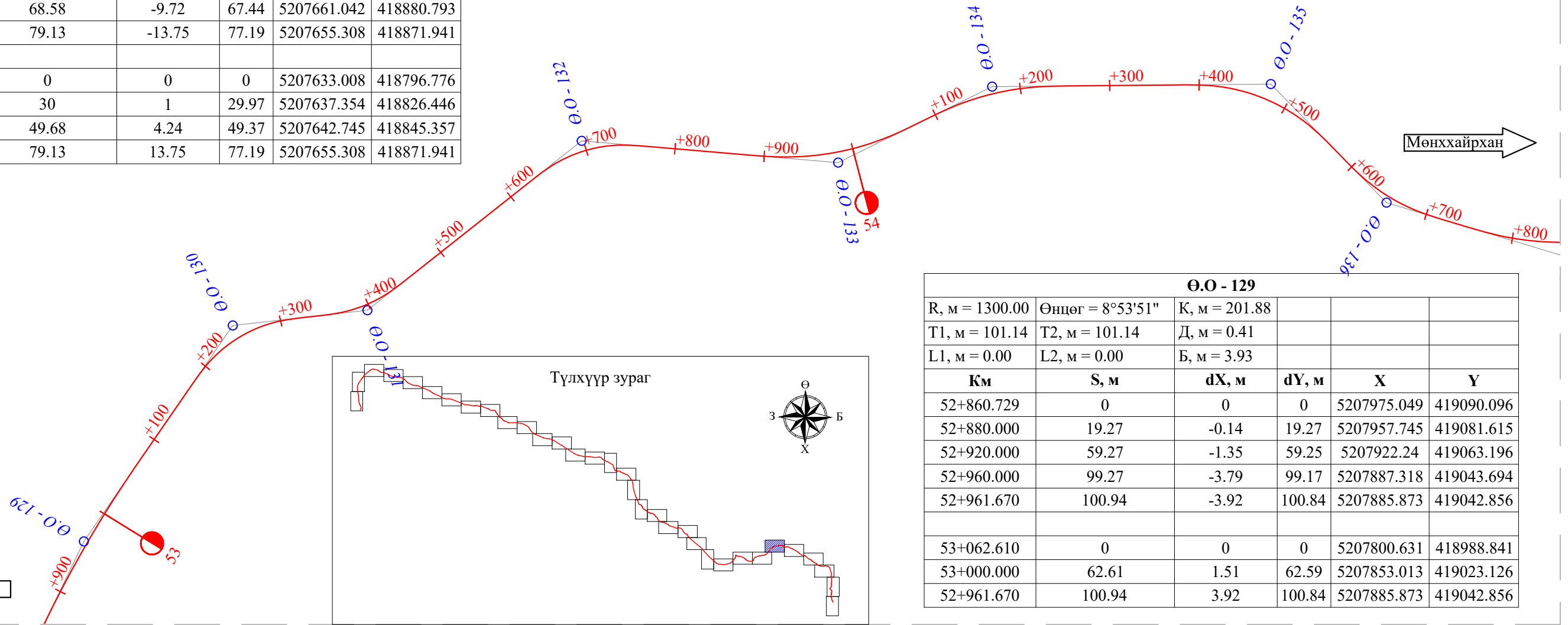
Ө.О - 128					
R, м = 400.00	Өнцөг = 20°55'09"	К, м = 206.04			
T1, м = 103.91	T2, м = 103.91	Д, м = 1.77			
L1, м = 60.00	L2, м = 60.00	Б, м = 7.14			
Км	S, м	dX, м	dY, м	X	Y
52+654.687	0	0	0	5208140.071	419210.641
52+680.000	25.31	0.11	25.31	5208122.599	419192.325
52+714.687	60	1.5	59.97	5208097.784	419168.096
52+720.000	65.31	1.93	65.26	5208093.831	419164.546
52+757.708	103.02	7.02	102.61	5208064.475	419140.902
52+860.729	0	0	0	5207975.049	419090.096
52+800.729	60	-1.5	59.97	5208028.438	419117.441
52+800.000	60.73	-1.55	60.69	5208029.07	419117.806
52+760.000	100.73	-6.61	100.36	5208062.62	419139.556
52+757.708	103.02	-7.02	102.61	5208064.475	419140.902

<p>УБ хот. СБД 8-р хороо, Залуучуудын Өргөн Чөлөө, 13-байр 6 тоот</p> <p>"ГЕО ЗУРАГЛАЛ" ХХК</p>	Баруун босоо тэнхлэгийн авто замаас Ховд аймгийн Мөнххайрхан сум чиглэлийн 63.50км авто замын нарийвчилсан зураг төсөл			ТБ		
	Захирал	Ж.Батнасан		ТРАССЫН БАЙГУУЛАЛТ		
	Зур. Инженер	С.Анударь		Км 50+900 - Км 52+900		
	Зур. Инженер	Б.Нэргүй		ЕГ шифр: - 22/06		
Шалгасан	Ж.Зориглон	ТГ шифр:				
			Масштаб: 1:5000			
			Үе шат	Хуудас	Бүх хуудас	
			А3	48	64	
			2022.10			



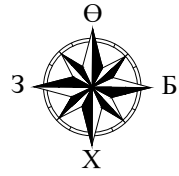
Ө.О - 130					
R, м = 150.00	Өнцөг = 48°59'29"	K, м = 158.26			
T1, м = 83.45	T2, м = 83.45	Д, м = 8.65			
L1, м = 30.00	L2, м = 30.00	Б, м = 15.11			
Км	S, м	dX, м	dY, м	X	Y
53+171.419	0	0	0	5207711.051	418927.077
53+200.000	28.58	-0.86	28.56	5207688.031	418910.156
53+201.419	30	-1	29.97	5207686.944	418909.243
53+240.000	68.58	-9.72	67.44	5207661.042	418880.793
53+250.549	79.13	-13.75	77.19	5207655.308	418871.941
53+329.679	0	0	0	5207633.008	418796.776
53+299.679	30	1	29.97	5207637.354	418826.446
53+280.000	49.68	4.24	49.37	5207642.745	418845.357
53+250.549	79.13	13.75	77.19	5207655.308	418871.941

Ө.О - 131					
R, м = 150.00	Өнцөг = 31°54'26"	K, м = 113.53			
T1, м = 57.95	T2, м = 57.95	Д, м = 2.36			
L1, м = 30.00	L2, м = 30.00	Б, м = 6.27			
Км	S, м	dX, м	dY, м	X	Y
53+339.888	0	0	0	5207631.866	418786.631
53+360.000	20.11	0.3	20.11	5207629.317	418766.682
53+369.888	30	1	29.97	5207627.52	418756.961
53+396.654	56.77	6.03	56.22	5207619.587	418731.434
53+453.420	0	0	0	5207589.445	418683.591
53+423.420	30	-1	29.97	5207607.248	418707.721
53+400.000	53.42	-5.14	53	5207618.279	418728.355
53+396.654	56.77	-6.03	56.22	5207619.587	418731.434



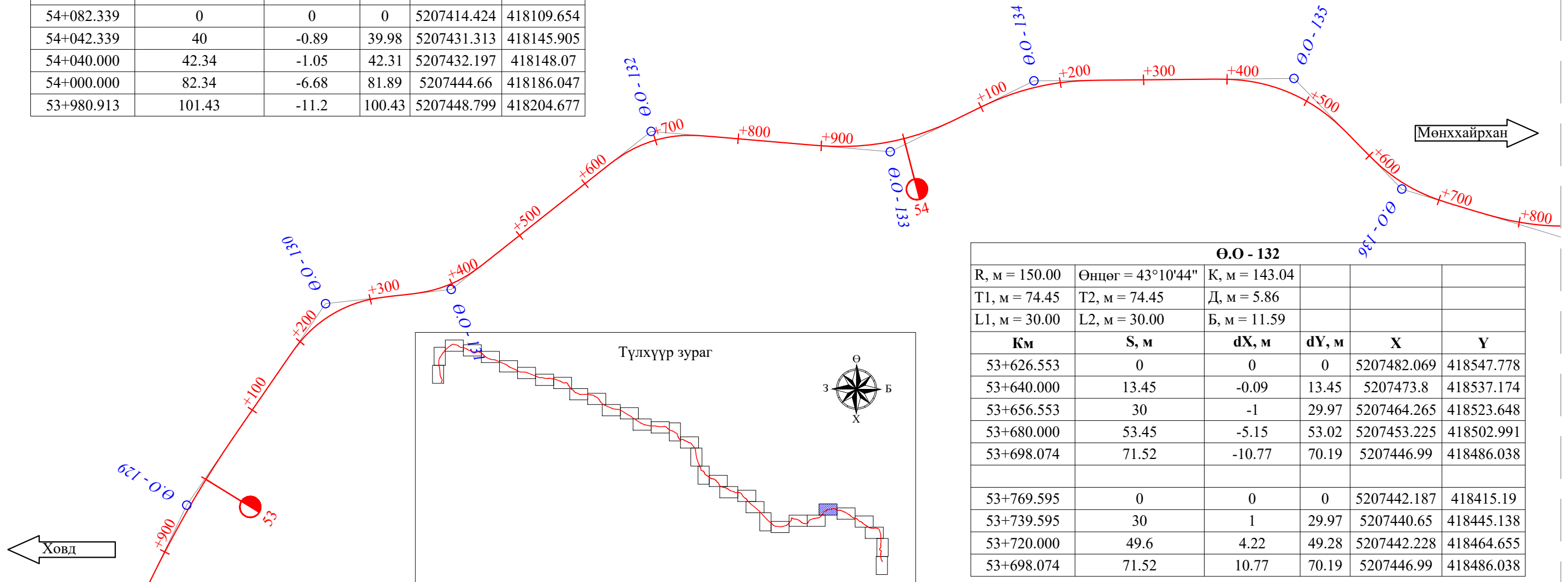
Ө.О - 129					
R, м = 1300.00	Өнцөг = 8°53'51"	K, м = 201.88			
T1, м = 101.14	T2, м = 101.14	Д, м = 0.41			
L1, м = 0.00	L2, м = 0.00	Б, м = 3.93			
Км	S, м	dX, м	dY, м	X	Y
52+860.729	0	0	0	5207975.049	419090.096
52+880.000	19.27	-0.14	19.27	5207957.745	419081.615
52+920.000	59.27	-1.35	59.25	5207922.24	419063.196
52+960.000	99.27	-3.79	99.17	5207887.318	419043.694
52+961.670	100.94	-3.92	100.84	5207885.873	419042.856
53+062.610	0	0	0	5207800.631	418988.841
53+000.000	62.61	1.51	62.59	5207853.013	419023.126
52+961.670	100.94	3.92	100.84	5207885.873	419042.856

<p>УБ хот, СБД 8-р хороо, Залуучуудын Өргөн Чөлөө, 13-байр 6 тоот</p>	Баруун босоо тэнхлэгийн авто замаас Ховд аймгийн Мөнххайрхан сум чиглэлийн 63.50км авто замын нарийвчилсан зураг төсөл			ТБ			
	Захирал	Ж.Батнасан		ТРАССЫН БАЙГУУЛАЛТ		Масштаб: 1:5000	
	Зур. Инженер	С.Анударь		Км 52+900 - Км 54+800		Үе шат	Хуудас
	Зур. Инженер	Б.Нэргүй		ЕГ шифр: - 22/06		А3	49
Шалгасан	Ж.Зориглон	ТГ шифр:		2022.10			



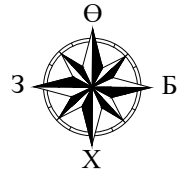
Ө.О - 133					
R, м = 300.00	Өнцөг = 31°06'08"	K, м = 202.85			
T1, м = 103.54	T2, м = 103.54	Д, м = 4.24			
L1, м = 40.00	L2, м = 40.00	Б, м = 11.63			
Км	S, м	dX, м	dY, м	X	Y
53+879.488	0	0	0	5207451.475	418305.691
53+880.000	0.51	0	0.51	5207451.519	418305.18
53+919.488	40	0.89	39.98	5207453.969	418265.776
53+920.000	40.51	0.92	40.49	5207453.978	418265.264
53+960.000	80.51	6.3	80.1	5207451.963	418225.345
53+980.913	101.43	11.2	100.43	5207448.799	418204.677
54+082.339	0	0	0	5207414.424	418109.654
54+042.339	40	-0.89	39.98	5207431.313	418145.905
54+040.000	42.34	-1.05	42.31	5207432.197	418148.07
54+000.000	82.34	-6.68	81.89	5207444.66	418186.047
53+980.913	101.43	-11.2	100.43	5207448.799	418204.677

Ө.О - 134					
R, м = 300.00	Өнцөг = 25°43'30"	K, м = 174.70			
T1, м = 88.55	T2, м = 88.55	Д, м = 2.40			
L1, м = 40.00	L2, м = 40.00	Б, м = 7.95			
Км	S, м	dX, м	dY, м	X	Y
54+082.339	0	0	0	5207414.424	418109.654
54+120.000	37.66	-0.74	37.65	5207398.436	418075.561
54+122.339	40	-0.89	39.98	5207397.535	418073.403
54+160.000	77.66	-5.75	77.3	5207385.383	418037.782
54+169.686	87.35	-7.75	86.78	5207382.988	418028.397
54+257.034	0	0	0	5207374.437	417941.692
54+217.034	40	0.89	39.98	5207375.695	417981.664
54+200.000	57.03	2.51	56.94	5207377.468	417998.603
54+169.686	87.35	7.75	86.78	5207382.988	418028.397




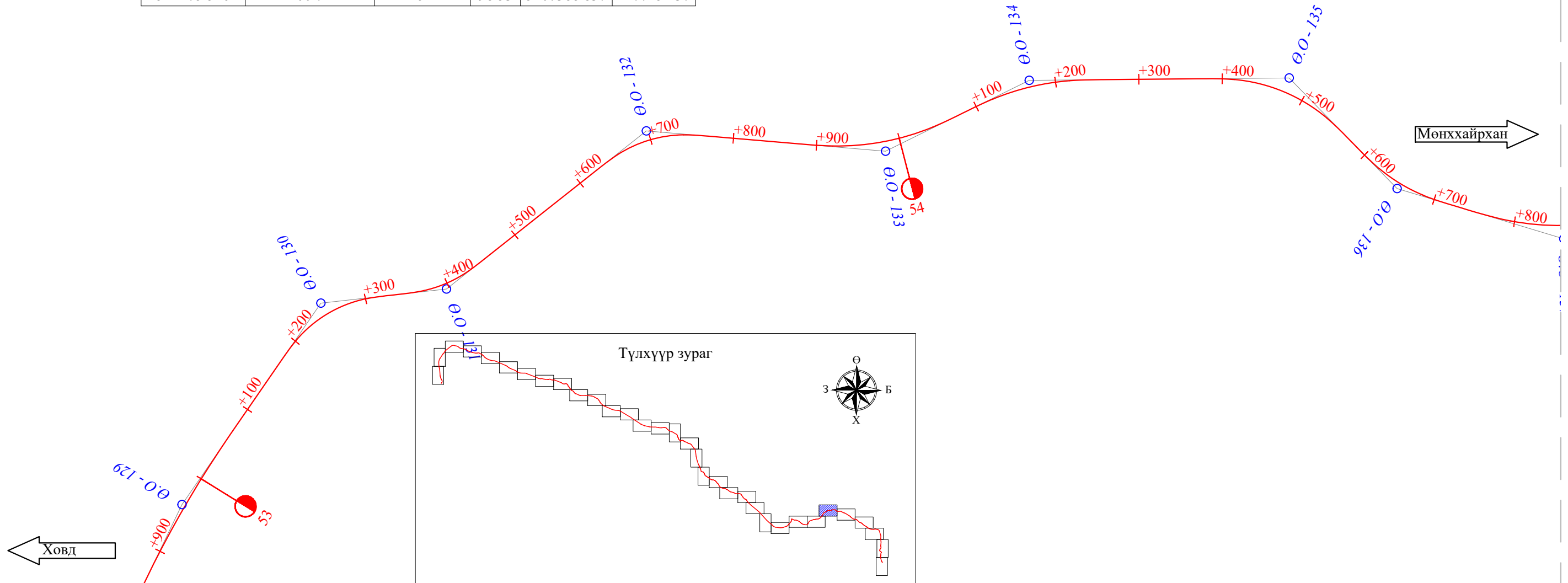
Ө.О - 132					
R, м = 150.00	Өнцөг = 43°10'44"	K, м = 143.04			
T1, м = 74.45	T2, м = 74.45	Д, м = 5.86			
L1, м = 30.00	L2, м = 30.00	Б, м = 11.59			
Км	S, м	dX, м	dY, м	X	Y
53+626.553	0	0	0	5207482.069	418547.778
53+640.000	13.45	-0.09	13.45	5207473.8	418537.174
53+656.553	30	-1	29.97	5207464.265	418523.648
53+680.000	53.45	-5.15	53.02	5207453.225	418502.991
53+698.074	71.52	-10.77	70.19	5207446.99	418486.038
53+769.595	0	0	0	5207442.187	418415.19
53+739.595	30	1	29.97	5207440.65	418445.138
53+720.000	49.6	4.22	49.28	5207442.228	418464.655
53+698.074	71.52	10.77	70.19	5207446.99	418486.038




<p>УБ хот, СБД 8-р хороо, Залуучуудын Өргөн Чөлөө, 13-байр 6 тоот</p> <p>"ГЕО ЗУРАГЛАЛ" ХХК</p>	Баруун босоо тэнхлэгийн авто замаас Ховд аймгийн Мөнххайрхан сум чиглэлийн 63.50км авто замын нарийвчилсан зураг төсөл			ТБ		
	Захирал	Ж.Батнасан		ТРАССЫН БАЙГУУЛАЛТ		
	Зур. Инженер	С.Анударь		Км 52+900 - Км 54+800		
	Зур. Инженер	Б.Нэргүй		ЕГ шифр: - 22/06		
Шалгасан	Ж.Зориглон	ТГ шифр:				
				Масштаб: 1:5000		
				Үе шат	Хуудас	Бүх хуудас
				А3	50	64
				2022.10		



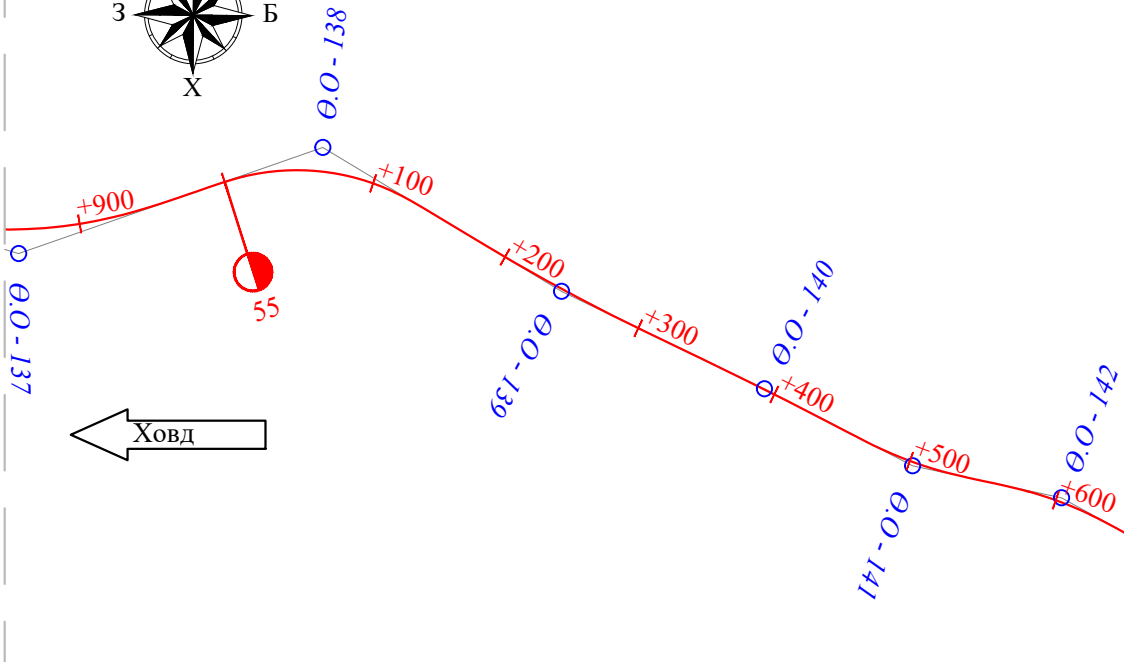
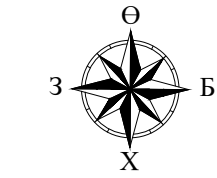
Ө.О - 135					
R, м = 200.00	Өнцөг = 46°14'28"	К, м = 201.41			
T1, м = 105.53	T2, м = 105.53	Д, м = 9.64			
L1, м = 40.00	L2, м = 40.00	Б, м = 17.83			
Км	S, м	dX, м	dY, м	X	Y
54+374.820	0	0	0	5207373.35	417823.911
54+400.000	25.18	-0.33	25.18	5207373.45	417798.733
54+414.820	40	-1.33	39.96	5207374.313	417783.94
54+440.000	65.18	-5.41	64.79	5207378.166	417759.073
54+475.526	100.71	-16.4	98.53	5207388.837	417725.237
54+576.231	0	0	0	5207447.917	417644.702
54+536.231	40	1.33	39.96	5207420.242	417673.558
54+520.000	56.23	3.61	56.03	5207410.329	417686.405
54+480.000	96.23	14.69	94.39	5207390.602	417721.126
54+475.526	100.71	16.4	98.53	5207388.837	417725.237

Ө.О - 136					
R, м = 200.00	Өнцөг = 28°57'04"	К, м = 141.06			
T1, м = 71.71	T2, м = 71.71	Д, м = 2.37			
L1, м = 40.00	L2, м = 40.00	Б, м = 6.90			
Км	S, м	dX, м	dY, м	X	Y
54+584.261	0	0	0	5207453.665	417639.096
54+600.000	15.74	0.08	15.74	5207464.875	417628.047
54+624.261	40	1.33	39.96	5207481.339	417610.239
54+640.000	55.74	3.52	55.54	5207490.968	417597.794
54+654.790	70.53	6.68	69.99	5207499.098	417585.443
54+725.319	0	0	0	5207525.679	417520.356
54+685.319	40	-1.33	39.96	5207512.88	417558.235
54+680.000	45.32	-1.93	45.25	5207510.78	417563.122
54+654.790	70.53	-6.68	69.99	5207499.098	417585.443

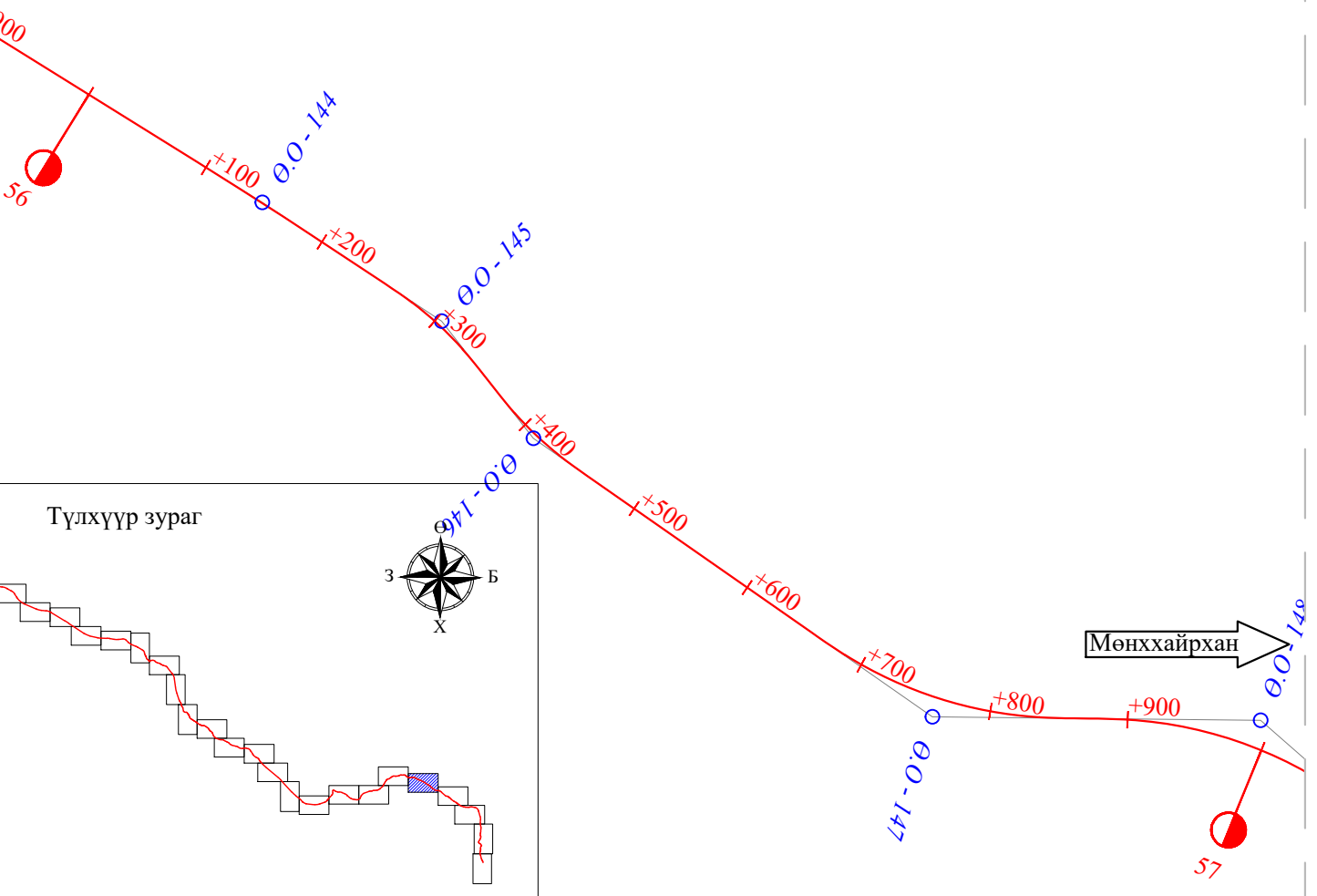



 УБ хот. СБД 8-р хороо, Залуучуудын Өргөн Чөлөө. 13-байр 6 тоот "ГЕО ЗУРАГЛАЛ" ХХК	Баруун босоо тэнхлэгийн авто замаас Ховд аймгийн Мөнххайрхан сум чиглэлийн 63.50км авто замын нарийвчилсан зураг төсөл			ТБ		
	Захирал	Ж.Батнасан		ТРАССЫН БАЙГУУЛАЛТ		
	Зур. Инженер	С.Анударь		Км 52+900 - Км 54+800		
	Зур. Инженер	Б.Нэргүй		ЕГ шифр: - 22/06		
Шалгасан	Ж.Зориглон	ТГ шифр:				
			Масштаб: 1:5000			
			Үе шат	Хуудас	Бүх хуудас	
			А3	51	64	
			2022.10			

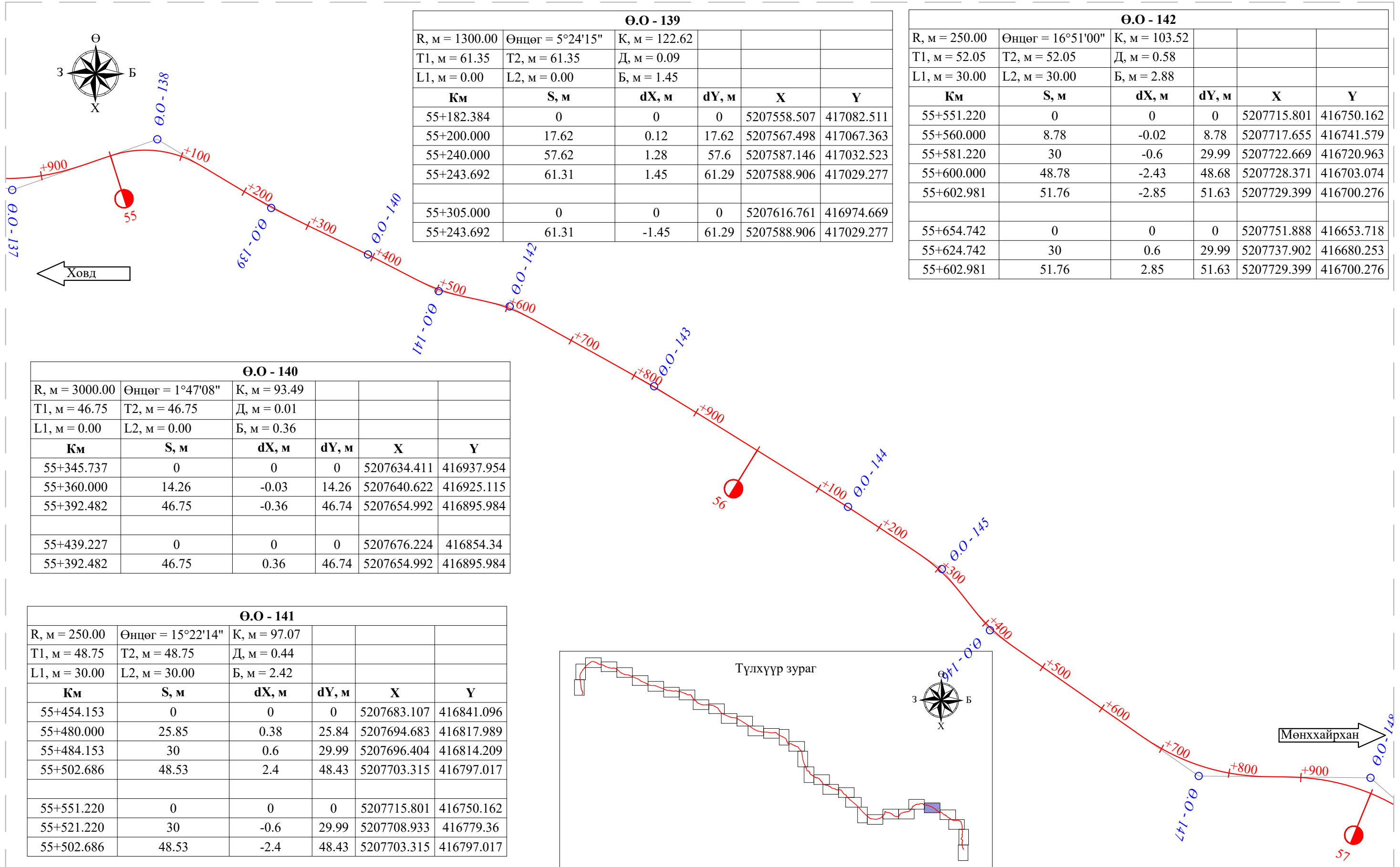
Ө.О - 138					
R, м = 150.00	Өнцөг = 50°18'25"	К, м = 161.70			
T1, м = 85.55	T2, м = 85.55	Д, м = 9.39			
L1, м = 30.00	L2, м = 30.00	Б, м = 15.99			
Км	S, м	dX, м	dY, м	X	Y
54+983.240	0	0	0	5207523.19	417268.622
55+000.000	16.76	-0.17	16.76	5207517.836	417252.741
55+013.240	30	-1	29.97	5207514.264	417239.995
55+040.000	56.76	-6.03	56.22	5207510.366	417213.556
55+064.092	80.85	-14.47	78.75	5207510.922	417189.497
55+144.944	0	0	0	5207539.179	417114.578
55+114.944	30	1	29.97	5207524.564	417140.761
55+080.000	64.94	8.49	64.02	5207513.4	417173.79
55+064.092	80.85	14.47	78.75	5207510.922	417189.497



Ө.О - 137					
R, м = 300.00	Өнцөг = 35°59'19"	К, м = 248.44			
T1, м = 127.60	T2, м = 127.60	Д, м = 6.75			
L1, м = 60.00	L2, м = 60.00	Б, м = 15.95			
Км	S, м	dX, м	dY, м	X	Y
54+734.804	0	0	0	5207528.414	417511.275
54+760.000	25.2	0.15	25.2	5207535.539	417487.107
54+794.804	60	2	59.94	5207543.786	417453.305
54+800.000	65.2	2.56	65.11	5207544.736	417448.196
54+840.000	105.2	9.87	104.4	5207549.067	417408.461
54+859.022	124.22	15.17	122.67	5207549.26	417389.443
54+983.240	0	0	0	5207523.19	417268.622
54+923.240	60	-2	59.94	5207541.043	417325.877
54+920.000	63.24	-2.34	63.16	5207541.782	417329.031
54+880.000	103.24	-9.4	102.51	5207548.076	417368.503
54+859.022	124.22	-15.17	122.67	5207549.26	417389.443



<p>УБ хот, СБД 8-р хороо, Залуучуудын Өргөн Чөлөө, 13-байр 6 тоот</p>	Баруун босоо тэнхлэгийн авто замаас Ховд аймгийн Мөнххайрхан сум чиглэлийн 63.50км авто замын нарийвчилсан зураг төсөл			ТБ		
	Захирал	Ж.Батнасан		ТРАССЫН БАЙГУУЛАЛТ Км 54+800 - Км 57+000		
	Зур. Инженер	С.Анударь		ЕГ шифр: - 22/06	Масштаб: 1:5000	
	Зур. Инженер	Б.Нэргүй		ЕГ шифр: - 22/06	Үе шат	Хуудас
Шалгасан	Ж.Зориглон	ТГ шифр:		А3	52	64
						2022.10

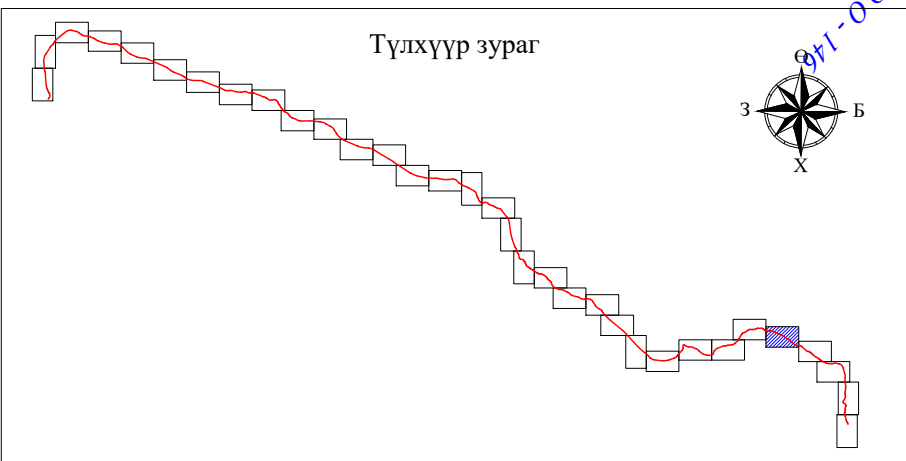





Θ.O - 139					
R, м = 1300.00	Өнцөг = 5°24'15"	K, м = 122.62			
T1, м = 61.35	T2, м = 61.35	Д, м = 0.09			
L1, м = 0.00	L2, м = 0.00	Б, м = 1.45			
Км	S, м	dX, м	dY, м	X	Y
55+182.384	0	0	0	5207558.507	417082.511
55+200.000	17.62	0.12	17.62	5207567.498	417067.363
55+240.000	57.62	1.28	57.6	5207587.146	417032.523
55+243.692	61.31	1.45	61.29	5207588.906	417029.277
55+305.000	0	0	0	5207616.761	416974.669
55+243.692	61.31	-1.45	61.29	5207588.906	417029.277

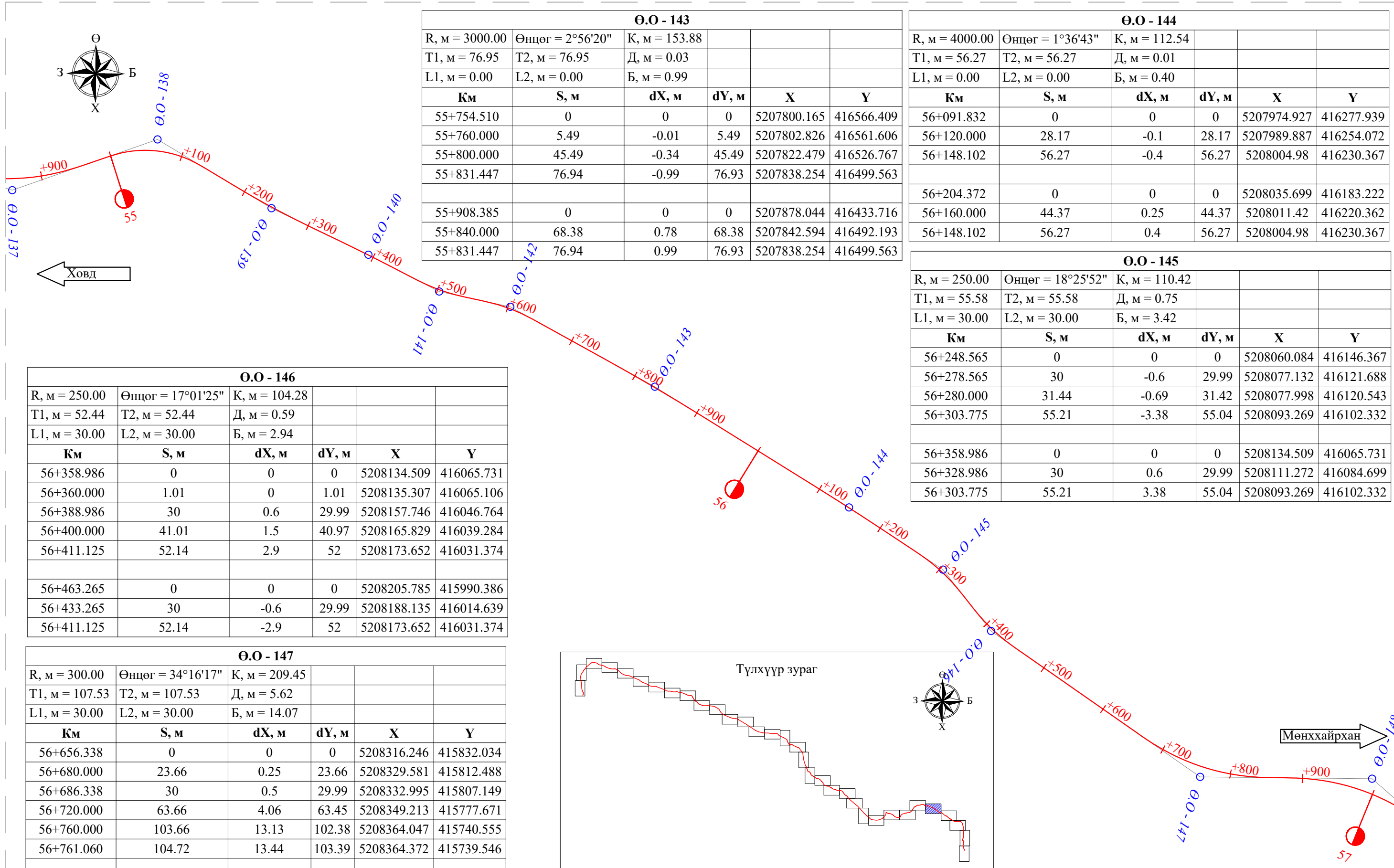
Θ.O - 142					
R, м = 250.00	Өнцөг = 16°51'00"	K, м = 103.52			
T1, м = 52.05	T2, м = 52.05	Д, м = 0.58			
L1, м = 30.00	L2, м = 30.00	Б, м = 2.88			
Км	S, м	dX, м	dY, м	X	Y
55+551.220	0	0	0	5207715.801	416750.162
55+560.000	8.78	-0.02	8.78	5207717.655	416741.579
55+581.220	30	-0.6	29.99	5207722.669	416720.963
55+600.000	48.78	-2.43	48.68	5207728.371	416703.074
55+602.981	51.76	-2.85	51.63	5207729.399	416700.276
55+654.742	0	0	0	5207751.888	416653.718
55+624.742	30	0.6	29.99	5207737.902	416680.253
55+602.981	51.76	2.85	51.63	5207729.399	416700.276

Θ.O - 140					
R, м = 3000.00	Өнцөг = 1°47'08"	K, м = 93.49			
T1, м = 46.75	T2, м = 46.75	Д, м = 0.01			
L1, м = 0.00	L2, м = 0.00	Б, м = 0.36			
Км	S, м	dX, м	dY, м	X	Y
55+345.737	0	0	0	5207634.411	416937.954
55+360.000	14.26	-0.03	14.26	5207640.622	416925.115
55+392.482	46.75	-0.36	46.74	5207654.992	416895.984
55+439.227	0	0	0	5207676.224	416854.34
55+392.482	46.75	0.36	46.74	5207654.992	416895.984

Θ.O - 141					
R, м = 250.00	Өнцөг = 15°22'14"	K, м = 97.07			
T1, м = 48.75	T2, м = 48.75	Д, м = 0.44			
L1, м = 30.00	L2, м = 30.00	Б, м = 2.42			
Км	S, м	dX, м	dY, м	X	Y
55+454.153	0	0	0	5207683.107	416841.096
55+480.000	25.85	0.38	25.84	5207694.683	416817.989
55+484.153	30	0.6	29.99	5207696.404	416814.209
55+502.686	48.53	2.4	48.43	5207703.315	416797.017
55+551.220	0	0	0	5207715.801	416750.162
55+521.220	30	-0.6	29.99	5207708.933	416779.36
55+502.686	48.53	-2.4	48.43	5207703.315	416797.017



 УБ хот, СБД 8-р хороо, Залуучуудан Өргөн Чөлөө, 13-байр 6 тоот	Баруун босоо тэнхлэгийн авто замаас Ховд аймгийн Мөнххайрхан сум чиглэлийн 63.50км авто замын нарийвчилсан зураг төсөл			ТБ		
	Захирал	Ж.Батнасан		ТРАССЫН БАЙГУУЛАЛТ		
	Зур. Инженер	С.Анударь		Км 54+800 - Км 57+000		
	Зур. Инженер	Б.Нэргүй		ЕГ шифр: - 22/06		
Шалгасан	Ж.Зориглон	ТГ шифр:				
			Масштаб: 1:5000			
			Үе шат	Хуудас	Бүх хуудас	
			А3	53	64	
			2022.10			




Ө.О - 143					
R, м = 3000.00	Өнцөг = 2°56'20"	К, м = 153.88			
T1, м = 76.95	T2, м = 76.95	Д, м = 0.03			
L1, м = 0.00	L2, м = 0.00	Б, м = 0.99			
Км	S, м	dX, м	dY, м	X	Y
55+754.510	0	0	0	5207800.165	416566.409
55+760.000	5.49	-0.01	5.49	5207802.826	416561.606
55+800.000	45.49	-0.34	45.49	5207822.479	416526.767
55+831.447	76.94	-0.99	76.93	5207838.254	416499.563
55+908.385	0	0	0	5207878.044	416433.716
55+840.000	68.38	0.78	68.38	5207842.594	416492.193
55+831.447	76.94	0.99	76.93	5207838.254	416499.563

Ө.О - 144					
R, м = 4000.00	Өнцөг = 1°36'43"	К, м = 112.54			
T1, м = 56.27	T2, м = 56.27	Д, м = 0.01			
L1, м = 0.00	L2, м = 0.00	Б, м = 0.40			
Км	S, м	dX, м	dY, м	X	Y
56+091.832	0	0	0	5207974.927	416277.939
56+120.000	28.17	-0.1	28.17	5207989.887	416254.072
56+148.102	56.27	-0.4	56.27	5208004.98	416230.367
56+204.372	0	0	0	5208035.699	416183.222
56+160.000	44.37	0.25	44.37	5208011.42	416220.362
56+148.102	56.27	0.4	56.27	5208004.98	416230.367

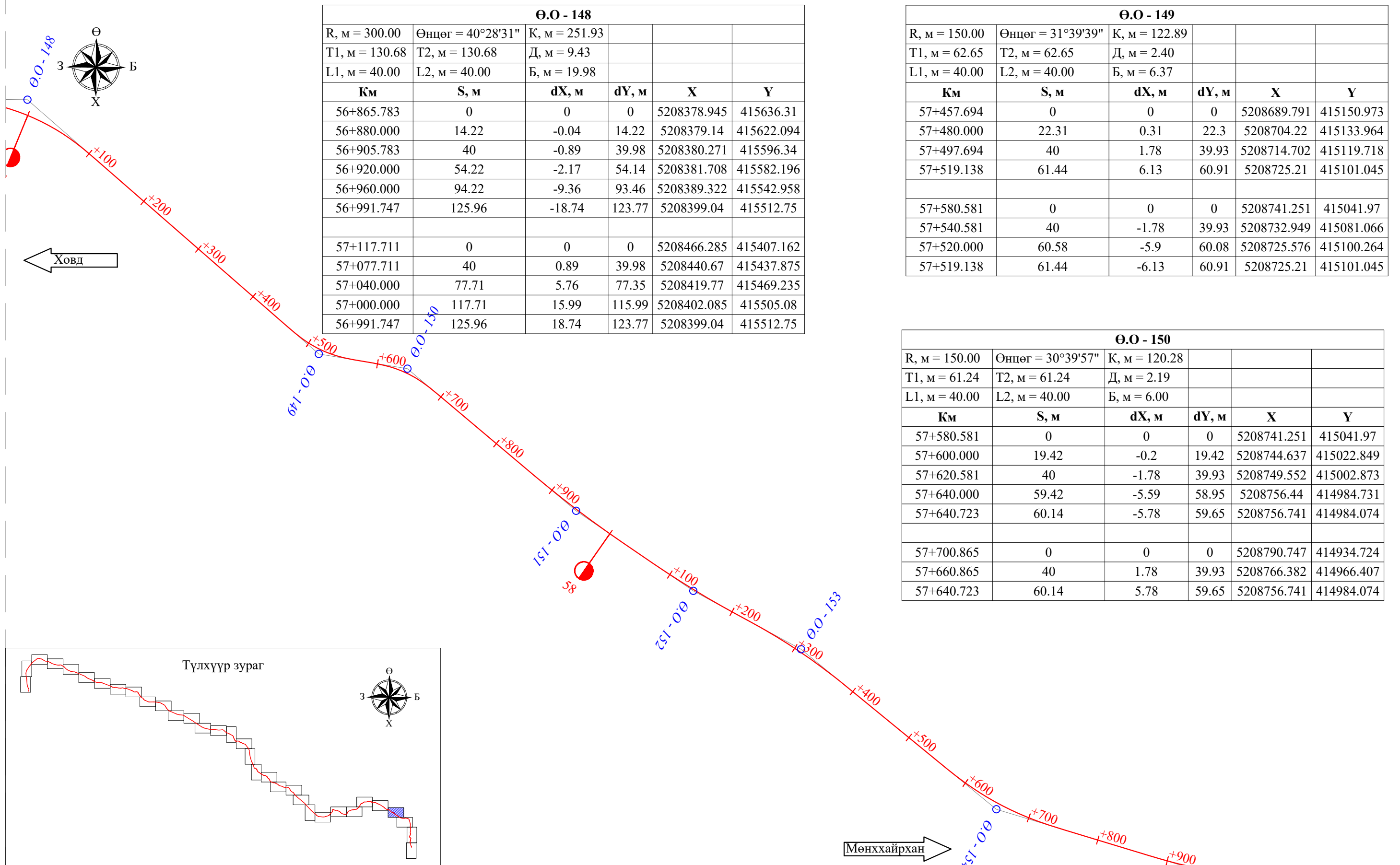
Ө.О - 145					
R, м = 250.00	Өнцөг = 18°25'52"	К, м = 110.42			
T1, м = 55.58	T2, м = 55.58	Д, м = 0.75			
L1, м = 30.00	L2, м = 30.00	Б, м = 3.42			
Км	S, м	dX, м	dY, м	X	Y
56+248.565	0	0	0	5208060.084	416146.367
56+278.565	30	-0.6	29.99	5208077.132	416121.688
56+280.000	31.44	-0.69	31.42	5208077.998	416120.543
56+303.775	55.21	-3.38	55.04	5208093.269	416102.332
56+358.986	0	0	0	5208134.509	416065.731
56+328.986	30	0.6	29.99	5208111.272	416084.699
56+303.775	55.21	3.38	55.04	5208093.269	416102.332

Ө.О - 146					
R, м = 250.00	Өнцөг = 17°01'25"	К, м = 104.28			
T1, м = 52.44	T2, м = 52.44	Д, м = 0.59			
L1, м = 30.00	L2, м = 30.00	Б, м = 2.94			
Км	S, м	dX, м	dY, м	X	Y
56+358.986	0	0	0	5208134.509	416065.731
56+360.000	1.01	0	1.01	5208135.307	416065.106
56+388.986	30	0.6	29.99	5208157.746	416046.764
56+400.000	41.01	1.5	40.97	5208165.829	416039.284
56+411.125	52.14	2.9	52	5208173.652	416031.374
56+463.265	0	0	0	5208205.785	415990.386
56+433.265	30	-0.6	29.99	5208188.135	416014.639
56+411.125	52.14	-2.9	52	5208173.652	416031.374

Ө.О - 147					
R, м = 300.00	Өнцөг = 34°16'17"	К, м = 209.45			
T1, м = 107.53	T2, м = 107.53	Д, м = 5.62			
L1, м = 30.00	L2, м = 30.00	Б, м = 14.07			
Км	S, м	dX, м	dY, м	X	Y
56+656.338	0	0	0	5208316.246	415832.034
56+680.000	23.66	0.25	23.66	5208329.581	415812.488
56+686.338	30	0.5	29.99	5208332.995	415807.149
56+720.000	63.66	4.06	63.45	5208349.213	415777.671
56+760.000	103.66	13.13	102.38	5208364.047	415740.555
56+761.060	104.72	13.44	103.39	5208364.372	415739.546
56+865.783	0	0	0	5208378.945	415636.31
56+835.783	30	-0.5	29.99	5208378.117	415666.295
56+800.000	65.78	-4.41	65.54	5208373.815	415701.797
56+761.060	104.72	-13.44	103.39	5208364.372	415739.546



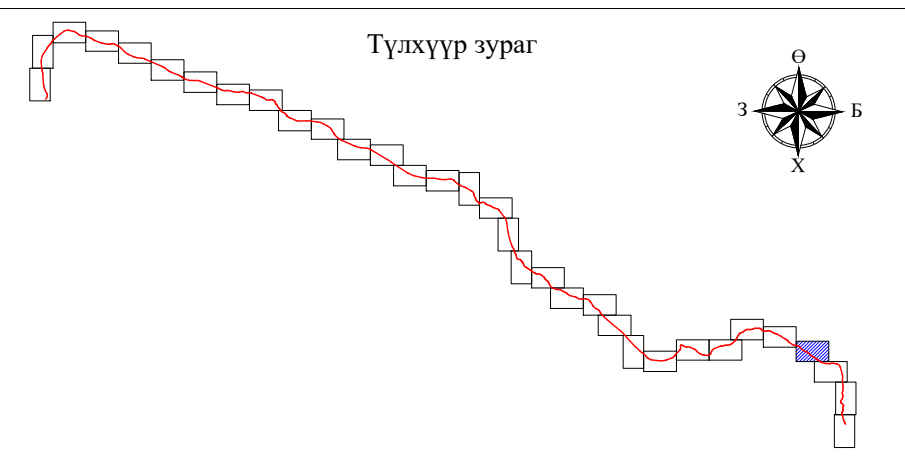
<p>УБ хот, СБД 8-р хороо, Залуучуудын Өргөн Чөлөө, 13-байр 6 тоот</p>	Баруун босоо тэнхлэгийн авто замаас Ховд аймгийн Мөнххайрхан сум чиглэлийн 63.50км авто замын нарийвчилсан зураг төсөл			ТБ		
	Захирал	Ж.Батнасан		ТРАССЫН БАЙГУУЛАЛТ		
	Зур. Инженер	С.Анударь		Км 54+800 - Км 57+000		
	Зур. Инженер	Б.Нэргүй		ЕГ шифр: - 22/06		
Шалгасан	Ж.Зориглон	ТГ шифр:				
			Масштаб: 1:5000			
			Үе шат	Хуудас	Бүх хуудас	
			А3	54	64	
			2022.10			






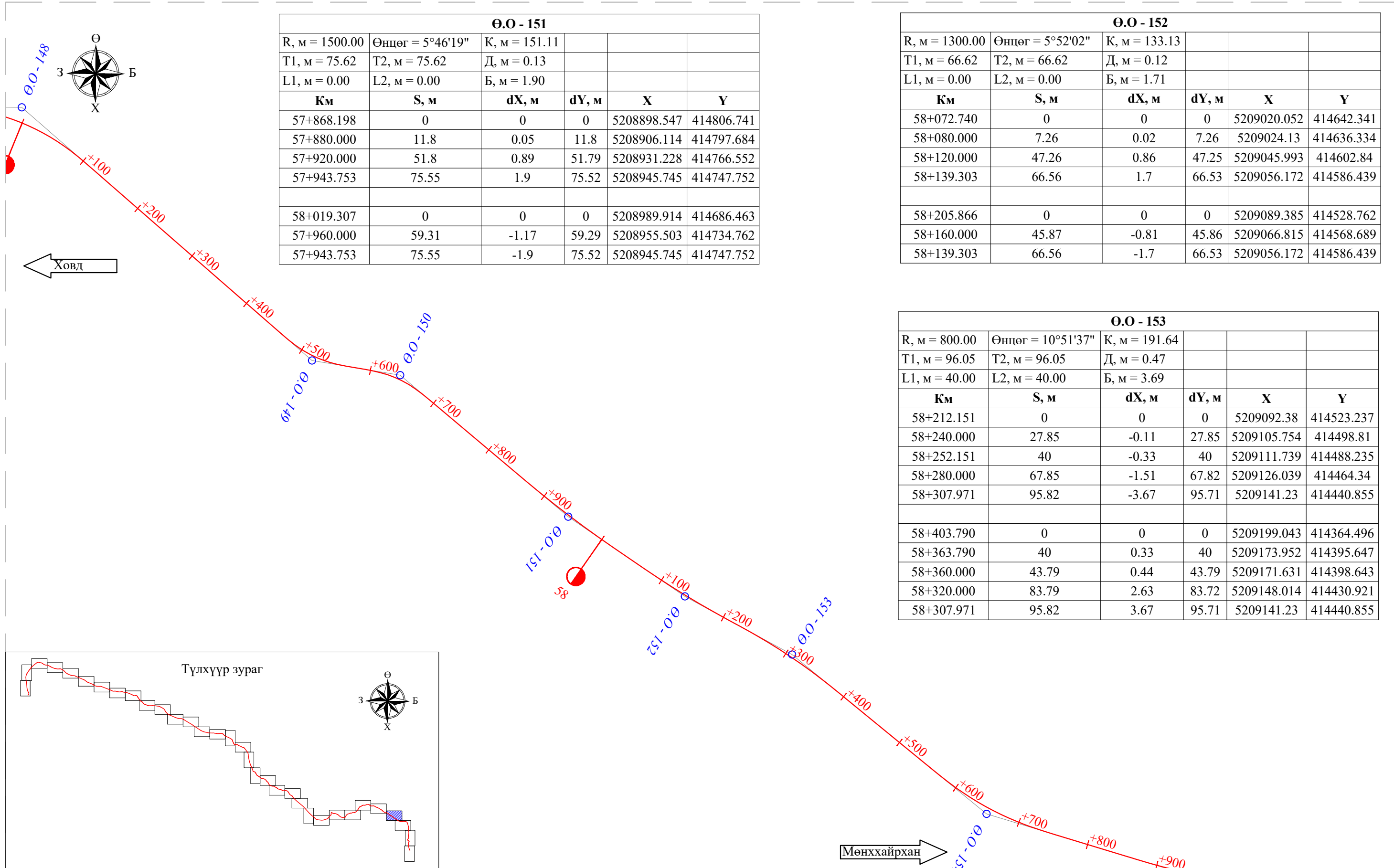
Ө.О - 148					
R, м = 300.00	Өнцөг = 40°28'31"	К, м = 251.93			
T1, м = 130.68	T2, м = 130.68	Д, м = 9.43			
L1, м = 40.00	L2, м = 40.00	Б, м = 19.98			
Км	S, м	dX, м	dY, м	X	Y
56+865.783	0	0	0	5208378.945	415636.31
56+880.000	14.22	-0.04	14.22	5208379.14	415622.094
56+905.783	40	-0.89	39.98	5208380.271	415596.34
56+920.000	54.22	-2.17	54.14	5208381.708	415582.196
56+960.000	94.22	-9.36	93.46	5208389.322	415542.958
56+991.747	125.96	-18.74	123.77	5208399.04	415512.75
57+117.711	0	0	0	5208466.285	415407.162
57+077.711	40	0.89	39.98	5208440.67	415437.875
57+040.000	77.71	5.76	77.35	5208419.77	415469.235
57+000.000	117.71	15.99	115.99	5208402.085	415505.08
56+991.747	125.96	18.74	123.77	5208399.04	415512.75

Ө.О - 149					
R, м = 150.00	Өнцөг = 31°39'39"	К, м = 122.89			
T1, м = 62.65	T2, м = 62.65	Д, м = 2.40			
L1, м = 40.00	L2, м = 40.00	Б, м = 6.37			
Км	S, м	dX, м	dY, м	X	Y
57+457.694	0	0	0	5208689.791	415150.973
57+480.000	22.31	0.31	22.3	5208704.22	415133.964
57+497.694	40	1.78	39.93	5208714.702	415119.718
57+519.138	61.44	6.13	60.91	5208725.21	415101.045
57+580.581	0	0	0	5208741.251	415041.97
57+540.581	40	-1.78	39.93	5208732.949	415081.066
57+520.000	60.58	-5.9	60.08	5208725.576	415100.264
57+519.138	61.44	-6.13	60.91	5208725.21	415101.045

Ө.О - 150					
R, м = 150.00	Өнцөг = 30°39'57"	К, м = 120.28			
T1, м = 61.24	T2, м = 61.24	Д, м = 2.19			
L1, м = 40.00	L2, м = 40.00	Б, м = 6.00			
Км	S, м	dX, м	dY, м	X	Y
57+580.581	0	0	0	5208741.251	415041.97
57+600.000	19.42	-0.2	19.42	5208744.637	415022.849
57+620.581	40	-1.78	39.93	5208749.552	415002.873
57+640.000	59.42	-5.59	58.95	5208756.44	414984.731
57+640.723	60.14	-5.78	59.65	5208756.741	414984.074
57+700.865	0	0	0	5208790.747	414934.724
57+660.865	40	1.78	39.93	5208766.382	414966.407
57+640.723	60.14	5.78	59.65	5208756.741	414984.074



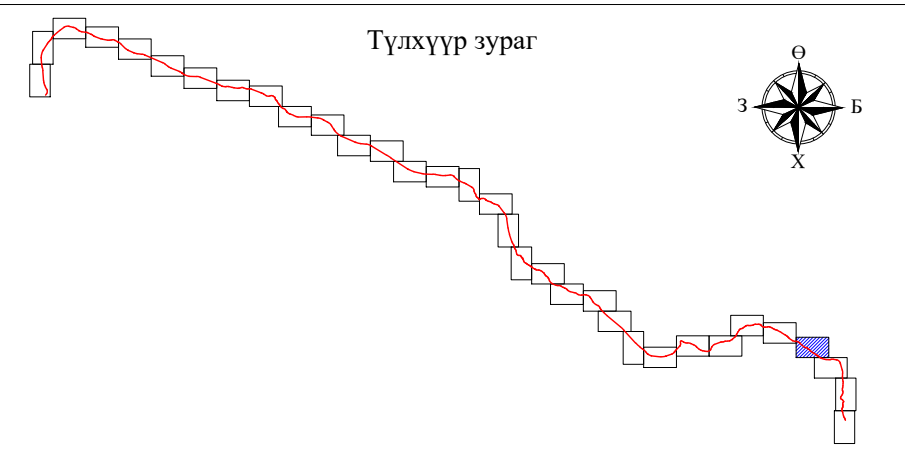
 УБ хот. СБД 8-р хороо, Залуучуудын Өргөн Чөлөө. 13-байр 6 тоот	Баруун босоо тэнхлэгийн авто замаас Ховд аймгийн Мөнххайрхан сум чиглэлийн 63.50км авто замын нарийвчилсан зураг төсөл			ТБ		
	Захирал	Ж.Батнасан		ТРАССЫН БАЙГУУЛАЛТ		
	Зур. Инженер	С.Анударь		Км 57+000 - Км 58+700		
	Зур. Инженер	Б.Нэргүй		ЕГ шифр: - 22/06		
Шалгасан	Ж.Зориглон	ТГ шифр:				
			Масштаб: 1:5000			
			Үе шат	Хуудас	Бүх хуудас	
			А3	55	64	
			2022.10			






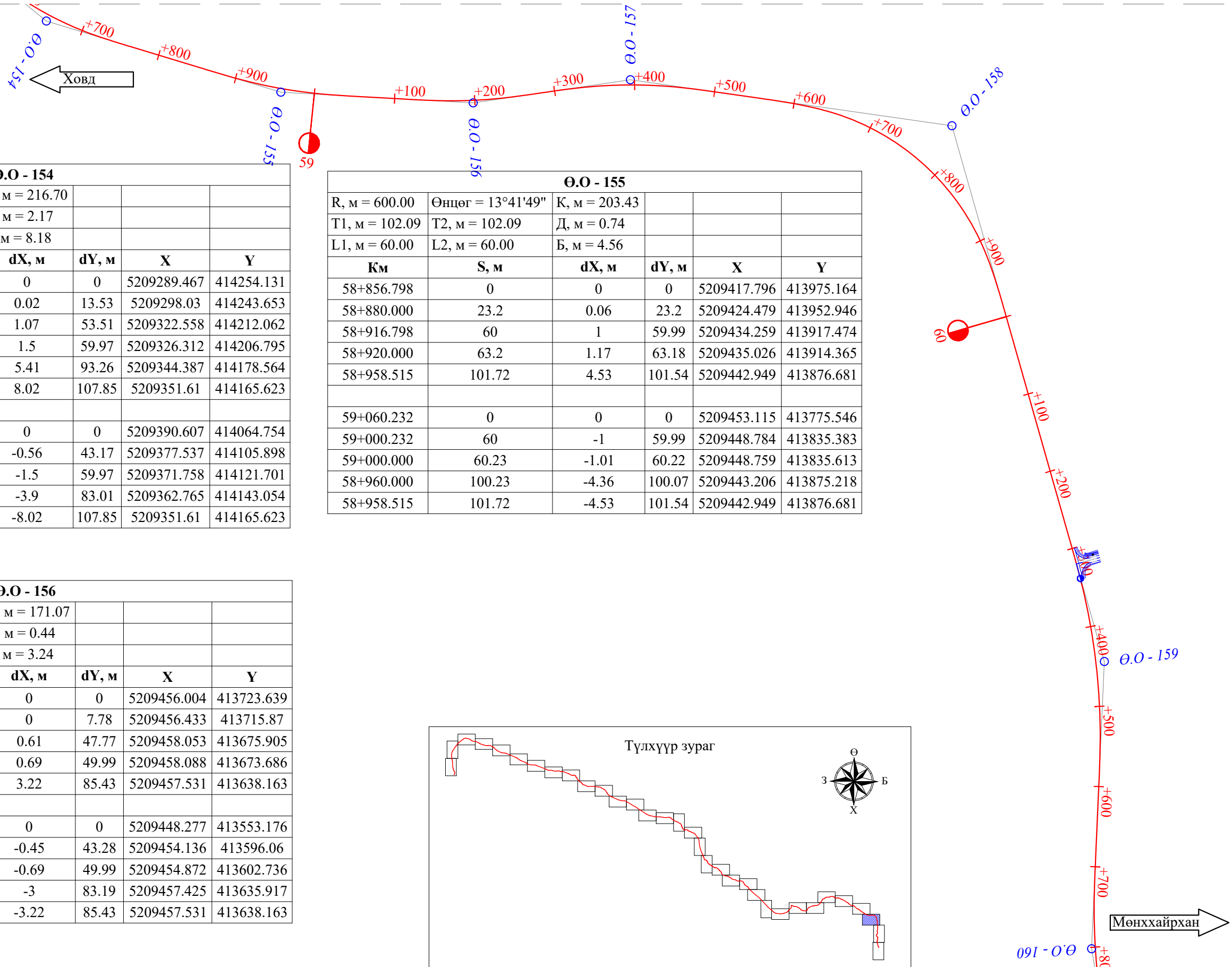
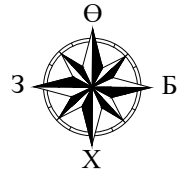
Θ.O - 151					
R, м = 1500.00	Өнцөг = 5°46'19"	К, м = 151.11			
T1, м = 75.62	T2, м = 75.62	Д, м = 0.13			
L1, м = 0.00	L2, м = 0.00	Б, м = 1.90			
Км	S, м	dX, м	dY, м	X	Y
57+868.198	0	0	0	5208898.547	414806.741
57+880.000	11.8	0.05	11.8	5208906.114	414797.684
57+920.000	51.8	0.89	51.79	5208931.228	414766.552
57+943.753	75.55	1.9	75.52	5208945.745	414747.752
58+019.307	0	0	0	5208989.914	414686.463
57+960.000	59.31	-1.17	59.29	5208955.503	414734.762
57+943.753	75.55	-1.9	75.52	5208945.745	414747.752

Θ.O - 152					
R, м = 1300.00	Өнцөг = 5°52'02"	К, м = 133.13			
T1, м = 66.62	T2, м = 66.62	Д, м = 0.12			
L1, м = 0.00	L2, м = 0.00	Б, м = 1.71			
Км	S, м	dX, м	dY, м	X	Y
58+072.740	0	0	0	5209020.052	414642.341
58+080.000	7.26	0.02	7.26	5209024.13	414636.334
58+120.000	47.26	0.86	47.25	5209045.993	414602.84
58+139.303	66.56	1.7	66.53	5209056.172	414586.439
58+205.866	0	0	0	5209089.385	414528.762
58+160.000	45.87	-0.81	45.86	5209066.815	414568.689
58+139.303	66.56	-1.7	66.53	5209056.172	414586.439

Θ.O - 153					
R, м = 800.00	Өнцөг = 10°51'37"	К, м = 191.64			
T1, м = 96.05	T2, м = 96.05	Д, м = 0.47			
L1, м = 40.00	L2, м = 40.00	Б, м = 3.69			
Км	S, м	dX, м	dY, м	X	Y
58+212.151	0	0	0	5209092.38	414523.237
58+240.000	27.85	-0.11	27.85	5209105.754	414498.81
58+252.151	40	-0.33	40	5209111.739	414488.235
58+280.000	67.85	-1.51	67.82	5209126.039	414464.34
58+307.971	95.82	-3.67	95.71	5209141.23	414440.855
58+403.790	0	0	0	5209199.043	414364.496
58+363.790	40	0.33	40	5209173.952	414395.647
58+360.000	43.79	0.44	43.79	5209171.631	414398.643
58+320.000	83.79	2.63	83.72	5209148.014	414430.921
58+307.971	95.82	3.67	95.71	5209141.23	414440.855




 УБ хот. СБД 8-р хороо, Залуучуудын Өргөн Чөлөө. 13-байр 6 тоот	Баруун босоо тэнхлэгийн авто замаас Ховд аймгийн Мөнххайрхан сум чиглэлийн 63.50км авто замын нарийвчилсан зураг төсөл			ТБ		
	Захирал	Ж.Батнасан		ТРАССЫН БАЙГУУЛАЛТ		
	Зур. Инженер	С.Анударь		Км 57+000 - Км 58+700		
	Зур. Инженер	Б.Нэргүй		ЕГ шифр: - 22/06		
Шалгасан	Ж.Зориглон	ТГ шифр:				
			Масштаб: 1:5000			
			Үе шат	Хуудас	Бүх хуудас	
			А3	56	64	
			2022.10			





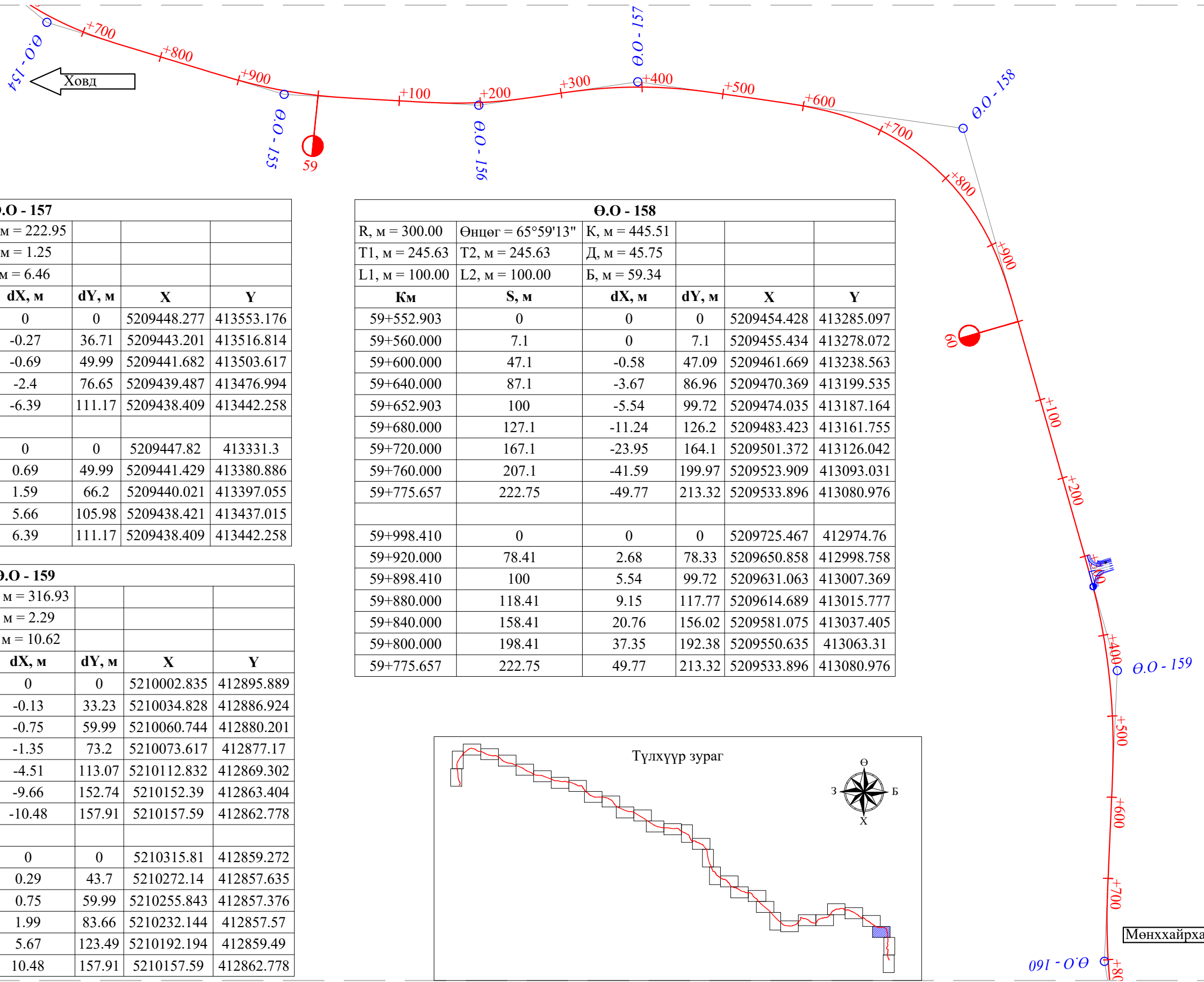
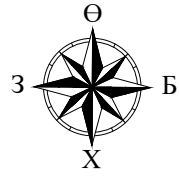
Θ.O - 154					
R, м = 400.00	Өнцөг = 22°26'47"	K, м = 216.70			
T1, м = 109.44	T2, м = 109.44	Д, м = 2.17			
L1, м = 60.00	L2, м = 60.00	Б, м = 8.18			
Км	S, м	dX, м	dY, м	X	Y
58+546.469	0	0	0	5209289.467	414254.131
58+560.000	13.53	0.02	13.53	5209298.03	414243.653
58+600.000	53.53	1.07	53.51	5209322.558	414212.062
58+606.469	60	1.5	59.97	5209326.312	414206.795
58+640.000	93.53	5.41	93.26	5209344.387	414178.564
58+654.821	108.35	8.02	107.85	5209351.61	414165.623
58+763.173	0	0	0	5209390.607	414064.754
58+720.000	43.17	-0.56	43.17	5209377.537	414105.898
58+703.173	60	-1.5	59.97	5209371.758	414121.701
58+680.000	83.17	-3.9	83.01	5209362.765	414143.054
58+654.821	108.35	-8.02	107.85	5209351.61	414165.623

Θ.O - 155					
R, м = 600.00	Өнцөг = 13°41'49"	K, м = 203.43			
T1, м = 102.09	T2, м = 102.09	Д, м = 0.74			
L1, м = 60.00	L2, м = 60.00	Б, м = 4.56			
Км	S, м	dX, м	dY, м	X	Y
58+856.798	0	0	0	5209417.796	413975.164
58+880.000	23.2	0.06	23.2	5209424.479	413952.946
58+916.798	60	1	59.99	5209434.259	413917.474
58+920.000	63.2	1.17	63.18	5209435.026	413914.365
58+958.515	101.72	4.53	101.54	5209442.949	413876.681
59+060.232	0	0	0	5209453.115	413775.546
59+000.232	60	-1	59.99	5209448.784	413835.383
59+000.000	60.23	-1.01	60.22	5209448.759	413835.613
58+960.000	100.23	-4.36	100.07	5209443.206	413875.218
58+958.515	101.72	-4.53	101.54	5209442.949	413876.681

Θ.O - 156					
R, м = 600.00	Өнцөг = 11°33'39"	K, м = 171.07			
T1, м = 85.75	T2, м = 85.75	Д, м = 0.44			
L1, м = 50.00	L2, м = 50.00	Б, м = 3.24			
Км	S, м	dX, м	dY, м	X	Y
59+112.219	0	0	0	5209456.004	413723.639
59+120.000	7.78	0	7.78	5209456.433	413715.87
59+160.000	47.78	0.61	47.77	5209458.053	413675.905
59+162.219	50	0.69	49.99	5209458.088	413673.686
59+197.752	85.53	3.22	85.43	5209457.531	413638.163
59+283.284	0	0	0	5209448.277	413553.176
59+240.000	43.28	-0.45	43.28	5209454.136	413596.06
59+233.284	50	-0.69	49.99	5209454.872	413602.736
59+200.000	83.28	-3	83.19	5209457.425	413635.917
59+197.752	85.53	-3.22	85.43	5209457.531	413638.163



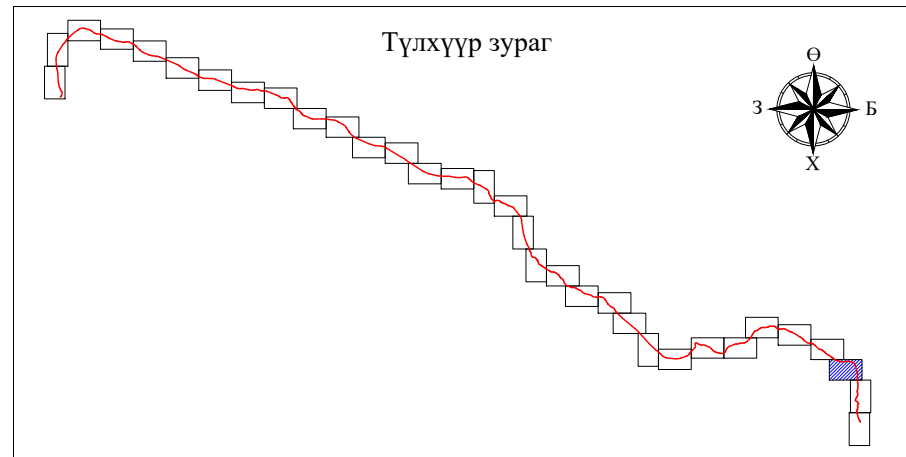
 УБ хот. СБД 8-р хороо, Залуучуудын Өргөн Чөлөө, 13-байр 6 тоот "ГЕО ЗУРАГЛАЛ" ХХК	Баруун босоо тэнхлэгийн авто замаас Ховд аймгийн Мөнххайрхан сум чиглэлийн 63.50км авто замын нарийвчилсан зураг төсөл			ТБ		
	Захирал	Ж.Батнасан	 ТРАССЫН БАЙГУУЛАЛТ Км 58+700 - Км 60+800	Масштаб: 1:5000		
	Зур. Инженер	С.Анударь		Үе шат	Хуудас	Бүх хуудас
Зур. Инженер	Б.Нэргүй	ЕГ шифр: - 22/06	А3	57	64	
Шалгасан	Ж.Зориглон	ТГ шифр:	2022.10			




Θ.O - 157					
R, м = 600.00	Өнцөг = 16°30'55"	K, м = 222.95			
T1, м = 112.10	T2, м = 112.10	Д, м = 1.25			
L1, м = 50.00	L2, м = 50.00	Б, м = 6.46			
Км	S, м	dX, м	dY, м	X	Y
59+283.284	0	0	0	5209448.277	413553.176
59+320.000	36.72	-0.27	36.71	5209443.201	413516.814
59+333.284	50	-0.69	49.99	5209441.682	413503.617
59+360.000	76.72	-2.4	76.65	5209439.487	413476.994
59+394.757	111.47	-6.39	111.17	5209438.409	413442.258
59+506.231	0	0	0	5209447.82	413331.3
59+456.231	50	0.69	49.99	5209441.429	413380.886
59+440.000	66.23	1.59	66.2	5209440.021	413397.055
59+400.000	106.23	5.66	105.98	5209438.421	413437.015
59+394.757	111.47	6.39	111.17	5209438.409	413442.258

Θ.O - 158					
R, м = 300.00	Өнцөг = 65°59'13"	K, м = 445.51			
T1, м = 245.63	T2, м = 245.63	Д, м = 45.75			
L1, м = 100.00	L2, м = 100.00	Б, м = 59.34			
Км	S, м	dX, м	dY, м	X	Y
59+552.903	0	0	0	5209454.428	413285.097
59+560.000	7.1	0	7.1	5209455.434	413278.072
59+600.000	47.1	-0.58	47.09	5209461.669	413238.563
59+640.000	87.1	-3.67	86.96	5209470.369	413199.535
59+652.903	100	-5.54	99.72	5209474.035	413187.164
59+680.000	127.1	-11.24	126.2	5209483.423	413161.755
59+720.000	167.1	-23.95	164.1	5209501.372	413126.042
59+760.000	207.1	-41.59	199.97	5209523.909	413093.031
59+775.657	222.75	-49.77	213.32	5209533.896	413080.976
59+998.410	0	0	0	5209725.467	412974.76
59+920.000	78.41	2.68	78.33	5209650.858	412998.758
59+898.410	100	5.54	99.72	5209631.063	413007.369
59+880.000	118.41	9.15	117.77	5209614.689	413015.777
59+840.000	158.41	20.76	156.02	5209581.075	413037.405
59+800.000	198.41	37.35	192.38	5209550.635	413063.31
59+775.657	222.75	49.77	213.32	5209533.896	413080.976

Θ.O - 159					
R, м = 800.00	Өнцөг = 18°24'04"	K, м = 316.93			
T1, м = 159.61	T2, м = 159.61	Д, м = 2.29			
L1, м = 60.00	L2, м = 60.00	Б, м = 10.62			
Км	S, м	dX, м	dY, м	X	Y
60+286.774	0	0	0	5210002.835	412895.889
60+320.000	33.23	-0.13	33.23	5210034.828	412886.924
60+346.774	60	-0.75	59.99	5210060.744	412880.201
60+360.000	73.23	-1.35	73.2	5210073.617	412877.17
60+400.000	113.23	-4.51	113.07	5210112.832	412869.302
60+440.000	153.23	-9.66	152.74	5210152.39	412863.404
60+445.238	158.46	-10.48	157.91	5210157.59	412862.778
60+603.701	0	0	0	5210315.81	412859.272
60+560.000	43.7	0.29	43.7	5210272.14	412857.635
60+543.701	60	0.75	59.99	5210255.843	412857.376
60+520.000	83.7	1.99	83.66	5210232.144	412857.57
60+480.000	123.7	5.67	123.49	5210192.194	412859.49
60+445.238	158.46	10.48	157.91	5210157.59	412862.778

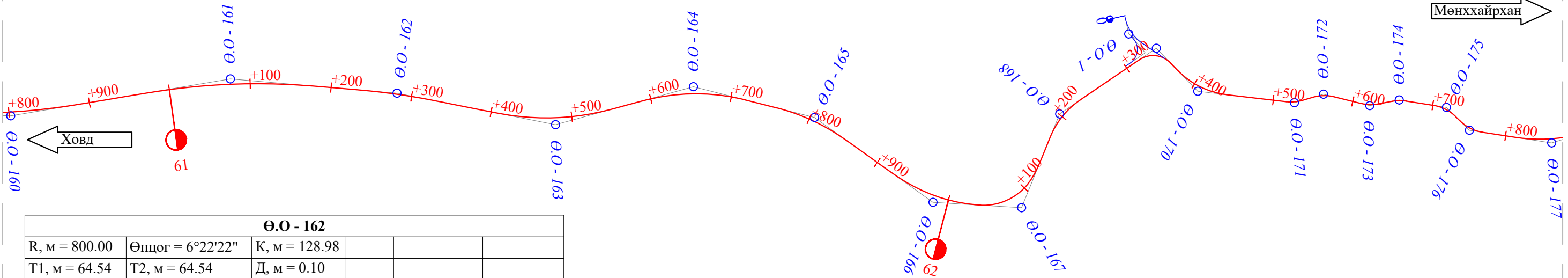


<p>УБ хот. СБД 8-р хороо, Залуучуудын Өргөн Чөлөө. 13-байр 6 тоот</p> <p>"ГЕО ЗУРАГЛАЛ" ХХК</p>	Баруун босоо тэнхлэгийн авто замаас Ховд аймгийн Мөнххайрхан сум чиглэлийн 63.50км авто замын нарийвчилсан зураг төсөл			ТБ		
	Захирал	Ж.Батнасан		ТРАССЫН БАЙГУУЛАЛТ		
	Зур. Инженер	С.Анударь		Км 58+700 - Км 60+800		
	Зур. Инженер	Б.Нэргүй		ЕГ шифр: - 22/06		
Шалгасан	Ж.Зориглон	ТГ шифр:				
			Масштаб: 1:5000			
			Үе шат	Хуудас	Бүх хуудас	
			А3	58	64	
			2022.10			




Ө.О - 160					
R, м = 800.00	Өнцөг = 12°03'26"	К, м = 228.35			
T1, м = 114.51	T2, м = 114.51	Д, м = 0.66			
L1, м = 60.00	L2, м = 60.00	Б, м = 4.64			
Км	S, м	dX, м	dY, м	X	Y
60+687.662	0	0	0	5210399.688	412862.975
60+720.000	32.34	0.12	32.34	5210432	412864.284
60+747.662	60	0.75	59.99	5210459.655	412864.871
60+760.000	72.34	1.31	72.32	5210471.993	412864.858
60+800.000	112.34	4.42	112.19	5210511.966	412863.506
60+801.837	114.18	4.61	114.02	5210513.8	412863.396
60+916.013	0	0	0	5210627.009	412849.067
60+856.013	60	-0.75	59.99	5210567.721	412858.26
60+840.000	76.01	-1.51	75.99	5210551.821	412860.158
60+801.837	114.18	-4.61	114.02	5210513.8	412863.396

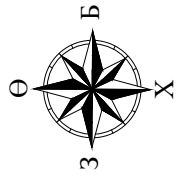
Ө.О - 161					
R, м = 800.00	Өнцөг = 14°24'01"	К, м = 261.07			
T1, м = 131.09	T2, м = 131.09	Д, м = 1.11			
L1, м = 60.00	L2, м = 60.00	Б, м = 6.55			
Км	S, м	dX, м	dY, м	X	Y
60+945.286	0	0	0	5210655.878	412844.221
60+960.000	14.71	-0.01	14.71	5210670.391	412841.796
61+000.000	54.71	-0.57	54.71	5210709.926	412835.724
61+005.286	60	-0.75	59.99	5210715.166	412835.028
61+040.000	94.71	-2.8	94.64	5210749.678	412831.317
61+075.820	130.53	-6.5	130.27	5210785.424	412829.06
61+206.353	0	0	0	5210915.773	412833.648
61+160.000	46.35	0.35	46.35	5210869.56	412830.057
61+146.353	60	0.75	59.99	5210855.934	412829.301
61+120.000	86.35	2.17	86.31	5210829.595	412828.484
61+080.000	126.35	5.98	126.12	5210789.601	412828.901
61+075.820	130.53	6.5	130.27	5210785.424	412829.06



Ө.О - 162					
R, м = 800.00	Өнцөг = 6°22'22"	К, м = 128.98			
T1, м = 64.54	T2, м = 64.54	Д, м = 0.10			
L1, м = 40.00	L2, м = 40.00	Б, м = 1.32			
Км	S, м	dX, м	dY, м	X	Y
61+217.079	0	0	0	5210926.46	412834.559
61+240.000	22.92	-0.06	22.92	5210949.292	412836.567
61+257.079	40	-0.33	40	5210966.285	412838.287
61+280.000	62.92	-1.23	62.9	5210989.028	412841.129
61+281.570	64.49	-1.32	64.47	5210990.582	412841.348
61+346.061	0	0	0	5211054.07	412852.623
61+306.061	40	0.33	40	5211014.775	412845.151
61+281.570	64.49	1.32	64.47	5210990.582	412841.348

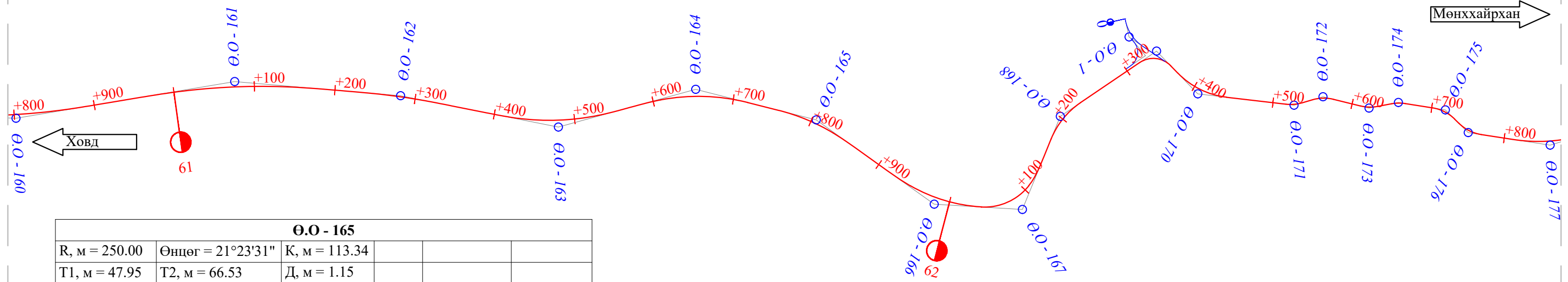


<p>УБ хот. СБД 8-р хороо, Залуучуудын Өргөн Чөлөө, 13-байр 6 тоот</p> <p>"ГЕО ЗУРАГЛАЛ" ХХК</p>	Баруун босоо тэнхлэгийн авто замаас Ховд аймгийн Мөнххайрхан сум чиглэлийн 63.50км авто замын нарийвчилсан зураг төсөл			ТБ		
	Захирал	Ж.Батнасан		ТРАССЫН БАЙГУУЛАЛТ Км 60+800 - Км 62+800		
	Зур. Инженер	С.Анударь		Масштаб: 1:5000		
	Зур. Инженер	Б.Нэргүй		ЕГ шифр: - 22/06		
Шалгасан	Ж.Зориглон	ТГ шифр:				
			Үе шат	Хуудас	Бүх хуудас	
			А3	59	64	
			2022.10			




Ө.О - 163					
R, м = 300.00	Өнцөг = 26°36'21"	K, м = 179.31			
T1, м = 90.98	T2, м = 90.98	Д, м = 2.66			
L1, м = 40.00	L2, м = 40.00	Б, м = 8.50			
Км	S, м	dX, м	dY, м	X	Y
61+389.966	0	0	0	5211097.132	412861.183
61+400.000	10.03	0.01	10.03	5211106.977	412863.126
61+429.966	40	0.89	39.98	5211136.52	412868.107
61+440.000	50.03	1.72	49.98	5211146.49	412869.237
61+479.619	89.65	8.27	89.03	5211186.063	412870.428
61+569.273	0	0	0	5211274.1	412854.82
61+529.273	40	-0.89	39.98	5211235.311	412864.555
61+520.000	49.27	-1.65	49.22	5211226.198	412866.27
61+480.000	89.27	-8.18	88.66	5211186.443	412870.414
61+479.619	89.65	-8.27	89.03	5211186.063	412870.428

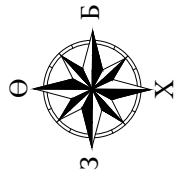
Ө.О - 164					
R, м = 250.00	Өнцөг = 29°34'03"	K, м = 149.01			
T1, м = 85.50	T2, м = 66.52	Д, м = 3.01			
L1, м = 40.00	L2, м = 0.00				
Км	S, м	dX, м	dY, м	X	Y
61+569.273	0	0	0	5211274.1	412854.82
61+600.000	30.73	-0.48	30.72	5211303.851	412847.147
61+609.273	40	-1.07	39.97	5211312.929	412845.258
61+640.000	70.73	-5.4	70.38	5211343.39	412841.378
61+653.275	84	-8.41	83.3	5211356.654	412840.865
61+718.286	0	0	0	5211421.032	412848.491
61+653.275	65.01	8.41	64.28	5211356.654	412840.865



Ө.О - 165					
R, м = 250.00	Өнцөг = 21°23'31"	K, м = 113.34			
T1, м = 47.95	T2, м = 66.53	Д, м = 1.15			
L1, м = 0.00	L2, м = 40.00				
Км	S, м	dX, м	dY, м	X	Y
61+757.967	0	0	0	5211459.5	412858.229
61+760.000	2.03	-0.01	2.03	5211461.468	412858.736
61+800.000	42.03	-3.53	41.83	5211499.19	412871.913
61+805.343	47.38	-4.48	47.09	5211504.054	412874.124
61+871.307	0	0	0	5211560.085	412908.725
61+831.307	40	1.07	39.97	5211526.96	412886.323
61+805.343	65.96	4.48	65.7	5211504.054	412874.124

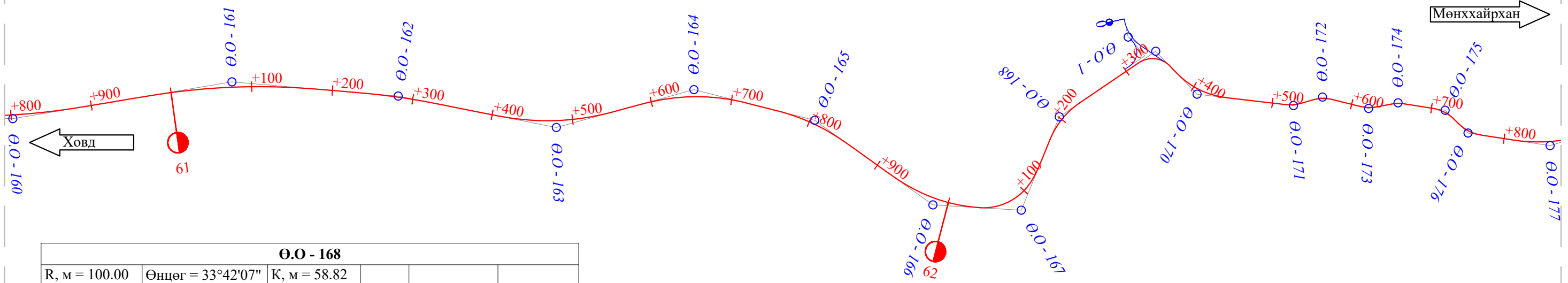


<p>УБ хот, СБД 8-р хороо, Залуучуудын Өргөн Чөлөө, 13-байр 6 тоот</p> <p>"ГЕО ЗУРАГЛАЛ" ХХК</p>	Баруун босоо тэнхлэгийн авто замаас Ховд аймгийн Мөнххайрхан сум чиглэлийн 63.50км авто замын нарийвчилсан зураг төсөл			ТБ		
	Захирал	Ж.Батнасан		ТРАССЫН БАЙГУУЛАЛТ Км 60+800 - Км 62+800		
	Зур. Инженер	С.Анударь				
	Зур. Инженер	Б.Нэргүй		ЕГ шифр: - 22/06		
Шалгасан	Ж.Зориглон			ТГ шифр:		
			Масштаб: 1:5000	Үе шат	Хуудас	Бүх хуудас
			А3	60	64	2022.10




Ө.О - 166					
R, м = 200.00	Өнцөг = 32°11'26"	К, м = 132.37			
T1, м = 77.17	T2, м = 58.33	Д, м = 3.14			
L1, м = 40.00	L2, м = 0.00				
Км	S, м	dX, м	dY, м	X	Y
61+907.286	0	0	0	5211589.341	412929.667
61+920.000	12.71	0.04	12.71	5211599.704	412937.033
61+947.286	40	1.33	39.96	5211622.609	412951.844
61+960.000	52.71	3	52.56	5211633.828	412957.821
61+982.892	75.61	8.01	74.89	5211654.897	412966.741
62+039.652	0	0	0	5211710.324	412978.055
61+982.892	56.76	-8	56	5211654.897	412966.741

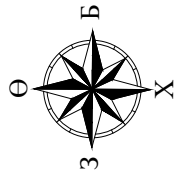
Ө.О - 167					
R, м = 70.00	Өнцөг = 71°16'22"	К, м = 107.08			
T1, м = 51.19	T2, м = 69.81	Д, м = 13.92			
L1, м = 0.00	L2, м = 40.00				
Км	S, м	dX, м	dY, м	X	Y
62+039.652	0	0	0	5211710.324	412978.055
62+040.000	0.35	0	0.35	5211710.672	412978.075
62+080.000	40.35	11.31	38.15	5211749.079	412969.032
62+083.847	44.2	13.49	41.32	5211752.37	412967.039
62+146.728	0	0	0	5211787.719	412916.435
62+106.728	40	-3.79	39.67	5211769.263	412951.759
62+083.847	62.88	-13.68	60.19	5211752.37	412967.039



Ө.О - 168					
R, м = 100.00	Өнцөг = 33°42'07"	К, м = 58.82			
T1, м = 30.29	T2, м = 30.29	Д, м = 1.76			
L1, м = 0.00	L2, м = 0.00	Б, м = 4.49			
Км	S, м	dX, м	dY, м	X	Y
62+171.207	0	0	0	5211796.943	412893.759
62+200.000	28.79	-4.12	28.4	5211811.455	412869.006
62+200.618	29.41	-4.29	28.99	5211811.842	412868.525
62+230.029	0	0	0	5211833.417	412848.693
62+200.618	29.41	4.29	28.99	5211811.842	412868.525



<p>УБ хот, СБД 8-р хороо, Залуучуудын Өргөн Чөлөө, 13-байр 6 тоот</p>	Баруун босоо тэнхлэгийн авто замаас Ховд аймгийн Мөнххайрхан сум чиглэлийн 63.50км авто замын нарийвчилсан зураг төсөл			ТБ			
	Захирал	Ж.Батнасан		ТРАССЫН БАЙГУУЛАЛТ		Масштаб: 1:5000	
	Зур. Инженер	С.Анударь		Км 60+800 - Км 62+800		Үе шат	Хуудас
	Зур. Инженер	Б.Нэргүй		ЕГ шифр: - 22/06		А3	61
Шалгасан	Ж.Зориглон	ТГ шифр:		2022.10			


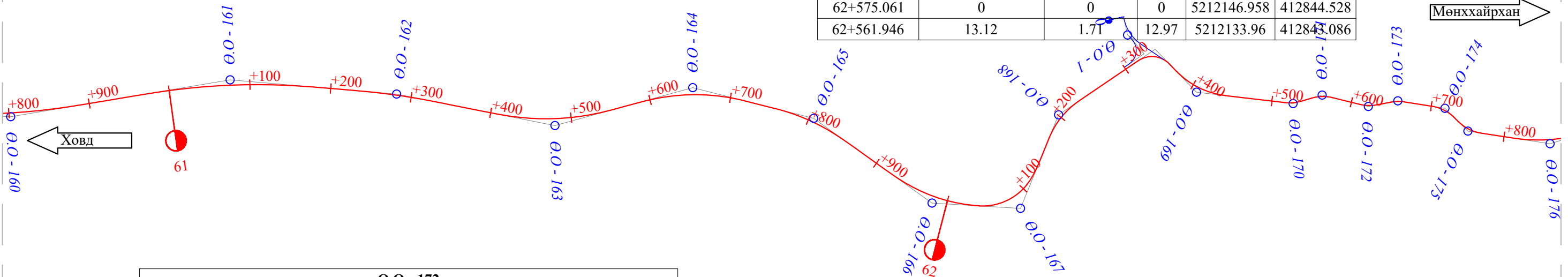


Ө.О - 169					
R, м = 100.00	Өнцөг = 24°50'02"	К, м = 43.44			
T1, м = 22.02	T2, м = 22.02	Д, м = 0.69			
L1, м = 0.00	L2, м = 0.00	Б, м = 2.40			
Км	S, м	dX, м	dY, м	X	Y
62+397.542	0	0	0	5211973.709	412827.869
62+410.000	12.46	0.78	12.43	5211984.707	412833.706
62+419.213	21.67	2.34	21.5	5211993.261	412837.119
62+440.885	0	0	0	5212014.345	412841.948
62+419.213	21.67	-2.34	21.5	5211993.261	412837.119

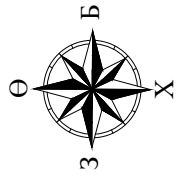
Ө.О - 170					
R, м = 50.00	Өнцөг = 22°54'25"	К, м = 19.99			
T1, м = 10.13	T2, м = 10.13	Д, м = 0.27			
L1, м = 0.00	L2, м = 0.00	Б, м = 1.02			
Км	S, м	dX, м	dY, м	X	Y
62+514.983	0	0	0	5212087.938	412850.583
62+524.978	10	1	9.93	5212097.915	412850.751
62+534.973	0	0	0	5212107.726	412848.934
62+524.978	10	-1	9.93	5212097.915	412850.751

Ө.О - 171					
R, м = 50.00	Өнцөг = 30°03'27"	К, м = 26.23			
T1, м = 13.42	T2, м = 13.42	Д, м = 0.62			
L1, м = 0.00	L2, м = 0.00	Б, м = 1.77			
Км	S, м	dX, м	dY, м	X	Y
62+548.831	0	0	0	5212121.033	412845.065
62+561.946	13.12	-1.71	12.97	5212133.96	412843.086
62+575.061	0	0	0	5212146.958	412844.528
62+561.946	13.12	1.71	12.97	5212133.96	412843.086

Ө.О - 172					
R, м = 50.00	Өнцөг = 24°36'28"	К, м = 21.47			
T1, м = 10.91	T2, м = 10.91	Д, м = 0.34			
L1, м = 0.00	L2, м = 0.00	Б, м = 1.18			
Км	S, м	dX, м	dY, м	X	Y
62+609.457	0	0	0	5212180.355	412852.757
62+610.000	0.54	0	0.54	5212180.883	412852.884
62+620.194	10.74	1.15	10.65	5212190.975	412854.191
62+630.932	0	0	0	5212201.657	412853.33
62+620.194	10.74	-1.15	10.65	5212190.975	412854.191



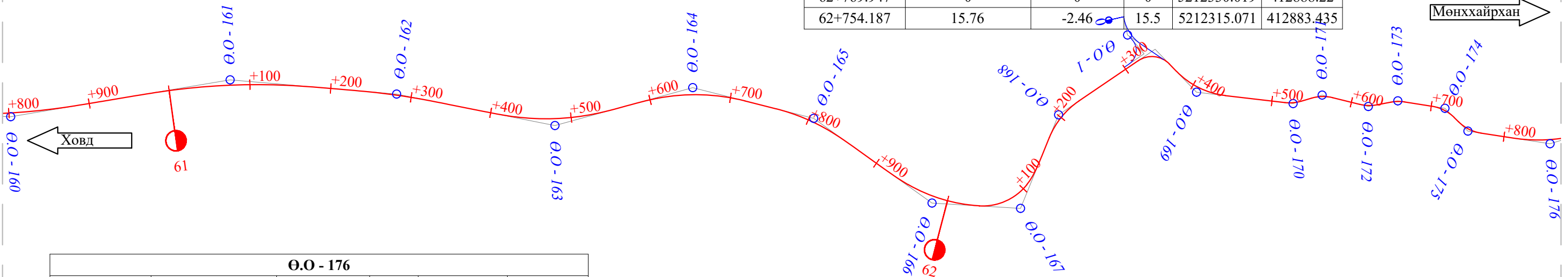
<p>УБ хот, СБД 8-р хороо, Залуучуудын Өргөн Чөлөө, 13-байр 6 тоот</p>	Баруун босоо тэнхлэгийн авто замаас Ховд аймгийн Мөнххайрхан сум чиглэлийн 63.50км авто замын нарийвчилсан зураг төсөл			ТБ		
	Захирал	Ж.Батнасан		ТРАССЫН БАЙГУУЛАЛТ		
	Зур. Инженер	С.Анударь		Км 60+800 - Км 62+800		
	Зур. Инженер	Б.Нэргүй		ЕГ шифр: - 22/06		
Шалгасан	Ж.Зориглон	ТГ шифр:				
			Масштаб: 1:5000			
			Үе шат	Хуудас	Бүх хуудас	
			A3	62	64	
			2022.10			




Ө.О - 173					
R, м = 50.00	Өнцөг = 19°43'16"	К, м = 17.21			
T1, м = 8.69	T2, м = 8.69	Д, м = 0.17			
L1, м = 0.00	L2, м = 0.00	Б, м = 0.75			
Км	S, м	dX, м	dY, м	X	Y
62+648.446	0	0	0	5212218.863	412850.058
62+650	1.55	-0.02	1.55	5212220.394	412849.792
62+657.051	8.6	-0.74	8.56	5212227.413	412849.184
62+665.656	0	0	0	5212235.986	412849.788
62+657.051	8.6	0.74	8.56	5212227.413	412849.184

Ө.О - 174					
R, м = 50.00	Өнцөг = 35°52'58"	К, м = 31.31			
T1, м = 16.19	T2, м = 16.19	Д, м = 1.07			
L1, м = 0.00	L2, м = 0.00	Б, м = 2.56			
Км	S, м	dX, м	dY, м	X	Y
62+699.696	0	0	0	5212269.612	412855.087
62+715.353	15.66	-2.43	15.4	5212284.447	412859.886
62+731.010	0	0	0	5212297.083	412869.023
62+715.353	15.66	2.43	15.4	5212284.447	412859.886


Ө.О - 175					
R, м = 50.00	Өнцөг = 36°07'12"	К, м = 31.52			
T1, м = 16.30	T2, м = 16.30	Д, м = 1.09			
L1, м = 0.00	L2, м = 0.00	Б, м = 2.59			
Км	S, м	dX, м	dY, м	X	Y
62+738.457	0	0	0	5212302.343	412874.252
62+754.187	15.76	2.46	15.5	5212315.071	412883.435
62+769.947	0	0	0	5212330.019	412888.22
62+754.187	15.76	-2.46	15.5	5212315.071	412883.435



Ө.О - 176					
R, м = 200.00	Өнцөг = 25°30'30"	К, м = 89.04			
T1, м = 45.27	T2, м = 45.27	Д, м = 1.50			
L1, м = 0.00	L2, м = 0.00	Б, м = 5.06			
Км	S, м	dX, м	dY, м	X	Y
62+811.096	0	0	0	5212370.692	412894.457
62+850.000	38.9	3.77	38.66	5212409.476	412896.589
62+855.616	44.52	4.93	44.15	5212415.083	412896.273
62+900.136	0	0	0	5212458.78	412888.243
62+855.616	44.52	-4.93	44.15	5212415.083	412896.273



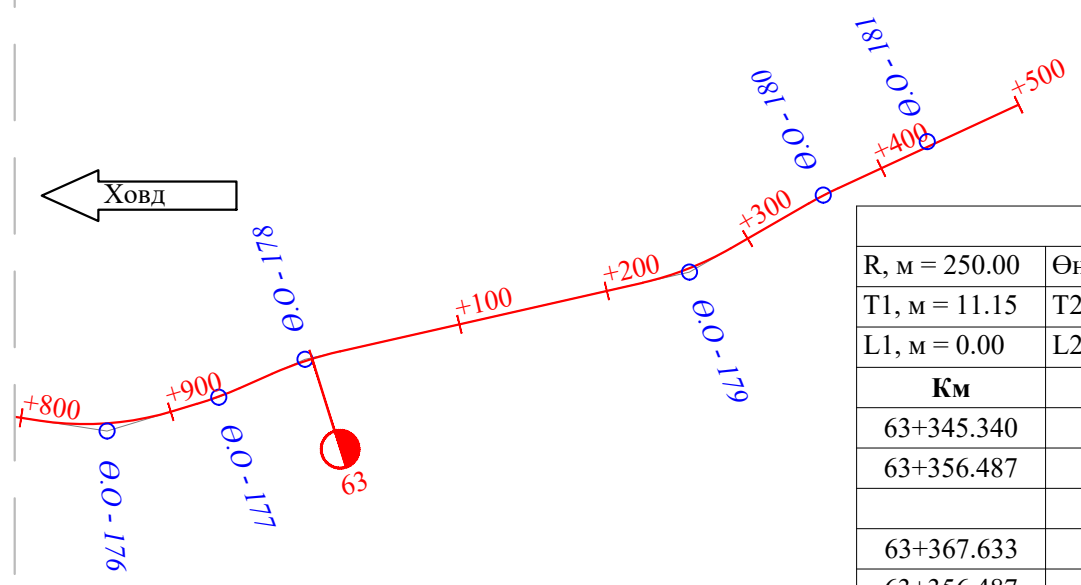
<p>УБ хот, СБД 8-р хороо, Залуучуудын Өргөн Чөлөө, 13-байр 6 тоот</p>	Баруун босоо тэнхлэгийн авто замаас Ховд аймгийн Мөнххайрхан сум чиглэлийн 63.50км авто замын нарийвчилсан зураг төсөл			ТБ		
	Захирал	Ж.Батнасан		ТРАССЫН БАЙГУУЛАЛТ		
	Зур. Инженер	С.Анударь		Км 60+800 - Км 62+800		
	Зур. Инженер	Б.Нэргүй		ЕГ шифр: - 22/06		
Шалгасан	Ж.Зориглон	ТГ шифр:				
			Масштаб: 1:5000			
			Үе шат	Хуудас	Бүх хуудас	
			А3	63	64	
			2022.10			



Ө.О - 177					
R, м = 250.00	Өнцөг = 6°55'38"	К, м = 30.23			
T1, м = 15.13	T2, м = 15.13	Д, м = 0.04			
L1, м = 0.00	L2, м = 0.00	Б, м = 0.46			
Км	S, м	dX, м	dY, м	X	Y
62+916.864	0	0	0	5212474.795	412883.411
62+930.000	13.14	0.35	13.13	5212487.265	412879.288
62+931.977	15.11	0.46	15.1	5212489.123	412878.611
62+947.090	0	0	0	5212503.135	412872.954
62+931.977	15.11	-0.46	15.1	5212489.123	412878.611


Ө.О - 178					
R, м = 250.00	Өнцөг = 10°56'19"	К, м = 47.73			
T1, м = 23.94	T2, м = 23.94	Д, м = 0.15			
L1, м = 0.00	L2, м = 0.00	Б, м = 1.14			
Км	S, м	dX, м	dY, м	X	Y
62+970.308	0	0	0	5212524.392	412863.616
62+994.172	23.86	-1.14	23.83	5212546.665	412855.074
63+018.037	0	0	0	5212569.652	412848.693
62+994.172	23.86	1.14	23.83	5212546.665	412855.074



Ө.О - 179					
R, м = 210.00	Өнцөг = 17°09'24"	К, м = 62.88			
T1, м = 31.68	T2, м = 31.68	Д, м = 0.47			
L1, м = 0.00	L2, м = 0.00	Б, м = 2.38			
Км	S, м	dX, м	dY, м	X	Y
63+223.174	0	0	0	5212769.708	412803.322
63+250.000	26.83	1.71	26.75	5212795.421	412795.736
63+254.615	31.44	2.35	31.32	5212799.736	412794.103
63+286.056	0	0	0	5212828.054	412780.508
63+254.615	31.44	-2.35	31.32	5212799.736	412794.103



Ө.О - 180					
R, м = 250.00	Өнцөг = 5°06'34"	К, м = 22.29			
T1, м = 11.15	T2, м = 11.15	Д, м = 0.01			
L1, м = 0.00	L2, м = 0.00	Б, м = 0.25			
Км	S, м	dX, м	dY, м	X	Y
63+345.340	0	0	0	5212879.429	412750.924
63+356.487	11.15	-0.25	11.14	5212889.209	412745.579
63+367.633	0	0	0	5212899.219	412740.675
63+356.487	11.15	0.25	11.14	5212889.209	412745.579


Ө.О - 181					
R, м = 300.00	Өнцөг = 4°01'57"	К, м = 21.11			
T1, м = 10.56	T2, м = 10.56	Д, м = 0.01			
L1, м = 0.00	L2, м = 0.00	Б, м = 0.19			
Км	S, м	dX, м	dY, м	X	Y
63+449.438	0	0	0	5212973.464	412706.329
63+450.000	0.56	0	0.56	5212973.974	412706.093
63+459.996	10.56	-0.19	10.56	5212983.122	412702.066
63+470.553	0	0	0	5212992.923	412698.145
63+459.996	10.56	0.19	10.56	5212983.122	412702.066




 УБ хот. СБД 8-р хороо, Залуучуудын Өргөн Чөлөө, 13-байр 6 тоот "ГЕО ЗУРАГЛАЛ" ХХК	Баруун босоо тэнхлэгийн авто замаас Ховд аймгийн Мөнххайрхан сум чиглэлийн 63.50км авто замын нарийвчилсан зураг төсөл			ТБ		
	Захирал	Ж.Батнасан	 ТРАССЫН БАЙГУУЛАЛТ Км 62+800 - Км 63+500	Масштаб: 1:5000		
	Зур. Инженер	С.Анударь		Үе шат	Хуудас	Бүх хуудас
	Зур. Инженер	Б.Нэргүй	ЕГ шифр: - 22/06	А3	64	64
Шалгасан	Ж.Зориглон	ТГ шифр:	2022.10			

ДЭВСГЭР ЗУРАГ БА ДАГУУ ОГТЛОЛ

ТАНИХ ТЭМДЭГ



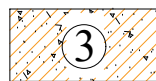
Ургамлын үндэстэй өнгөн хөрс




Плейстоцен-Голоцены настай, делюви-пролювийн гаралтай, бор шаргал, цайвар саарал, бор хүрэн, ногоон саарал өнгөтэй, бага чийгтэй дунд ширхэгтэй элсэн ул хөрс (пк26+060-пк28+400 хооронд ОЖЦ байдалтай, үелэг текстуртай)



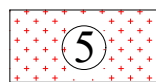
Плейстоцен-Голоцены настай, делюви-пролюви, аллюви-пролювийн гаралтай, бор шаргал, цайвар саарал, бор саарал, ногоон саарал, бор хүрэн өнгөтэй, бага чийгтэй, усаар ханасан элсэн чигжээстэй хайр, хайрган ул хөрс (пк36+640-пк36+820, пк38+960-пк39+080, пк39+840-пк39+920, пк40+240-пк40+640 хооронд ОЖЦ байдалтай, үелэг текстуртай)



Плейстоцен-Голоцены настай, делюви-пролювийн гаралтай, ногоон саарал, бор саарал, бор хүрэн өнгөтэй, хатуу консистенцтэй хайргархаг шавранцар ул хөрс



Дунд-дээд Ордовик (Хонгио гол формац), дунд-дээд Кембри (Бор бургас формац)-ийн настай, тунамал гаралтай, ногоон саарал, цайвар саарал, хар саарал өнгөтэй, сулавтар өгөршсөн алевролит чулуу



Лудлов (Ховд формац)-ын настай, гүний гаралтай, хар саарал, бор саарал, ногоон саарал өнгөтэй, сулавтар өгөршсөн диорит чулуу

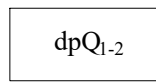


Доод Карбон (Хархираа формац)-ы настай, гүний гаралтай, бор саарал, цайвар саарал өнгөтэй, сулавтар өгөршсөн боржин чулуу

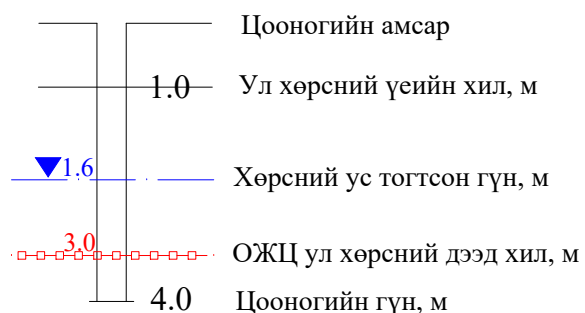
Бусад тэмдэглэгээ



Инженер-геологийн элементийн дугаар



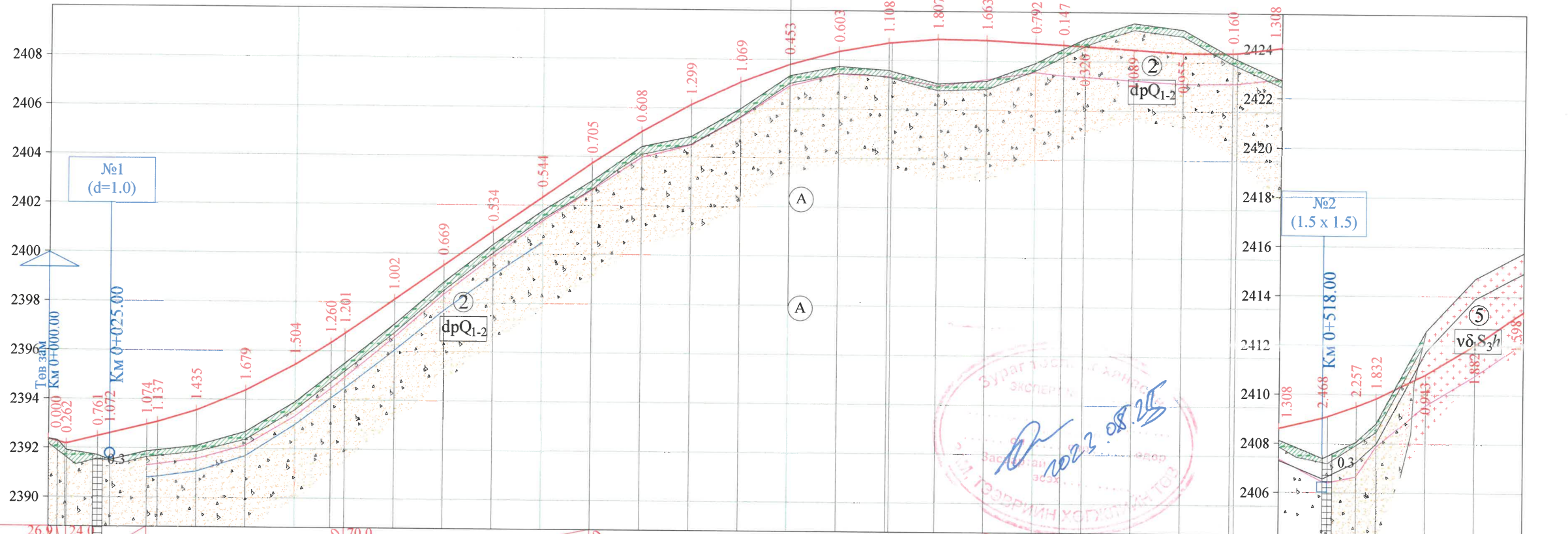
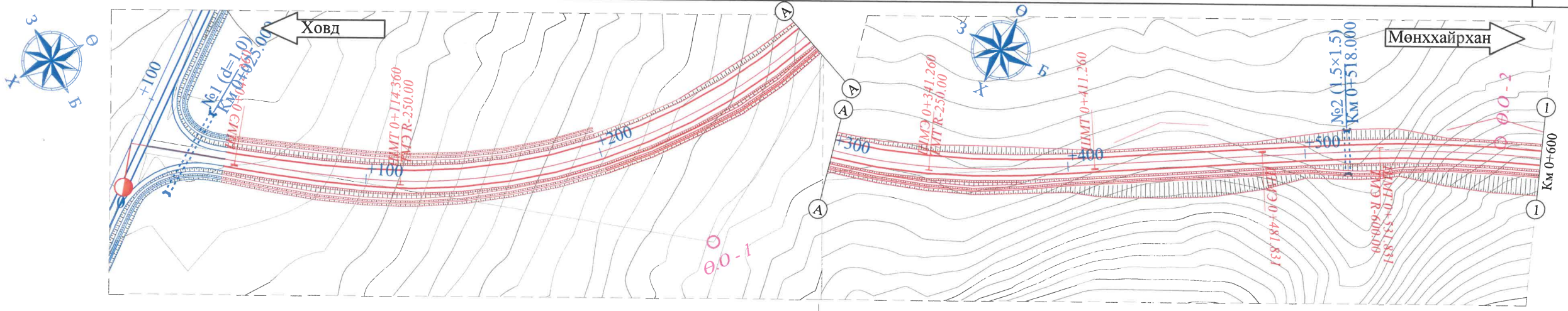
Ул хөрс, чулуулгийн нас, гарал үүслийн тэмдэглэгээ



Ул хөрсний төлөв байдал

элсэн ул хөрсөнд	шаварлаг ул хөрсөнд
бага чийгтэй	хатуу консистенцтэй
усаар ханасан	
ОЖЦ ул хөрсөнд	
үелэг текстуртай	

<p>УБ хот. СБД 8-р хороо, Залуучуудын Өргөн Чөлөө. 13-байр 6 тоот</p>	Баруун босоо тэнхлэгийн авто замаас Ховд аймгийн Мөнххайрхан сум чиглэлийн 63.50км авто замын нарийвчилсан зураг төсөл			ТТ		
	Захирал	Ж.Батнасан		ТАНИХ ТЭМДЭГ		
	Зур. Инженер	С.Анударь				
	Зур. Инженер	Б.Нэргүй		ЕГ шифр: - 22/06	АЗ	1
"ГЕО ЗУРАГЛАЛ" ХХК	Шалгасан	Ж.Зориглон		ТГ шифр:	2022.10	



Баруун шуудуу
Зүүн шуудуу

М 1:2000 - хэвтээ
М 1:200 - босоо
М 1:200 - хөрсний босоо

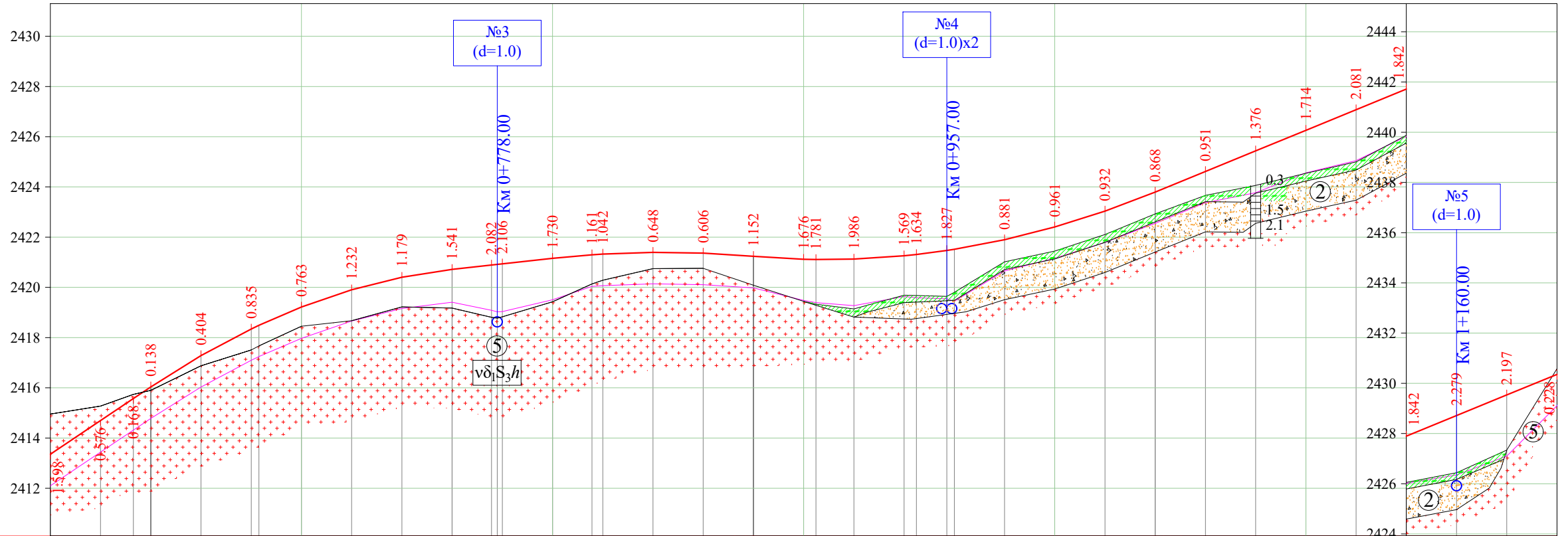
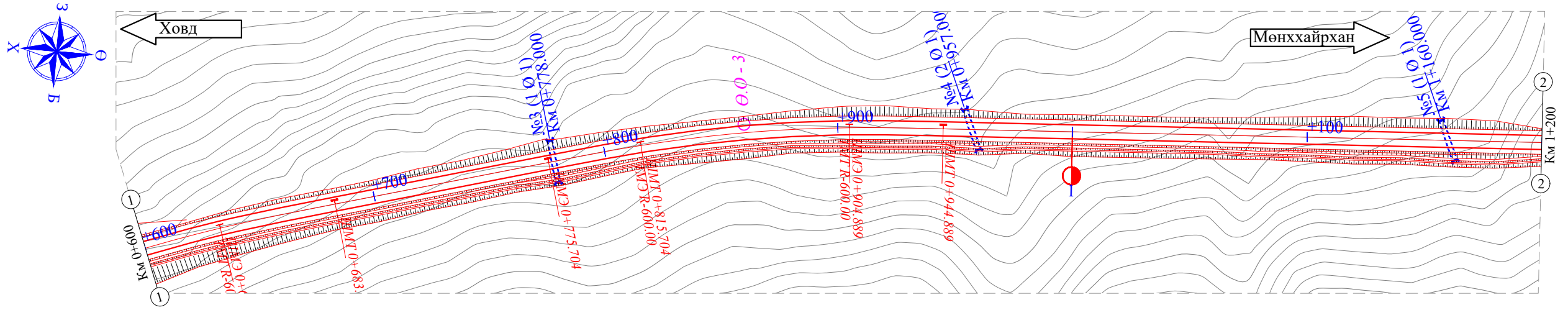
Төслийн өгөгдөл	Тэнхлэгийн түвшин, м		Газрын түвшин, м		Пикетаж, м	Пикет Планы элементүүд Километрийн заалт
	Налуу, %	босоо эргэлт, м	Газрын түвшин, м	Пикетаж, м		
0+000	0.000	2392.365	2392.365	000.00	L - 44.4 A - 217°22'26"	
0+025	0.262	2392.170	2391.908	007.25		
0+050	0.761	2392.476	2391.715	020.00	K1 - 70.0 K - 366.9 K2 - 70.0 T1 - 204.3 T2 - 204.3 R - 250.0 Y - 68°02'40"	
0+075	1.072	2392.596	2391.524	025.00		
0+100	1.074	2392.956	2391.882	040.00	L - 70.6 A - 149°19'46"	
0+125	1.137	2393.066	2391.925	044.36		
0+150	1.435	2393.551	2392.116	060.00	L - 131.2 K1 - 50.0 K2 - 50.0 A - 335°10'28" T1 - 101.0 T2 - 101.0 R - 600.0 Y - 14°26'33"	
0+175	1.679	2394.376	2392.697	080.00		
0+200	1.504	2395.431	2393.927	100.00		
0+225	1.260	2396.330	2395.070	114.36		
0+250	1.201	2396.716	2395.515	120.00		
0+275	1.002	2398.116	2397.114	140.00		
0+300	0.669	2399.516	2398.847	160.00		
0+325	0.544	2400.916	2400.382	180.00		
0+350	0.705	2402.316	2401.772	200.00		
0+375	0.808	2403.716	2403.011	220.00		
0+400	1.108	2405.021	2404.413	240.00		
0+425	1.299	2406.136	2404.837	260.00		
0+450	1.069	2407.061	2405.992	280.00		
0+475	0.453	2407.796	2407.343	300.00		
0+500	0.603	2408.341	2407.738	320.00		
0+525	1.108	2408.696	2407.588	340.00		
0+550	1.807	2408.861	2407.054	360.00		
0+575	1.683	2408.836	2407.173	380.00		
0+600	0.792	2408.716	2407.924	400.00		
	0.147	2408.648	2408.501	411.26		
	0.320	2408.596	2408.916	420.00		
	0.089	2408.476	2409.565	440.00		
	0.055	2408.356	2409.310	460.00		
	0.160	2408.357	2408.197	480.00		
	1.308	2408.602	2407.294	500.00		
	1.308	2409.031	2406.563	518.00		
	2.257	2409.494	2407.237	531.83		
	1.832	2409.822	2407.990	540.00		
	0.943	2410.797	2411.740	560.00		
	1.882	2412.016	2413.898	580.00		
	1.598	2413.356	2414.954	600.00		

УБ хот, СБД 8-р хороо,
Залуучуудын Өргөн
Чөлөө, 13-байр 6 тоот

"ГЕО ЗУРАГЛАЛ" ХХК

Баруун босоо тэнхлэгийн авто замаас Ховд аймгийн Мөнххайрхан сум чиглэлийн
63.50км авто замын нарийвчилсан зураг төсөл



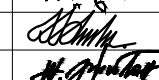
Захирал	Ж.Батнасан	 	ДЭВСГЭР, ДАГУУ ТӨЛӨВЛӨЛТ Км 0+000 - Км 0+600 ЕГ шифр: - 22/06 ТГ шифр:	ДДТ		
Зур. Инженер	С.Анударь			Масштаб: 1:200, 1:2000 Үе шат Хуудас Бүх хуудас		
Зур. Инженер	Б.Нэргүй				АЗ 1 106	
Шалгасан	Ж.Зориглон			2022.10		

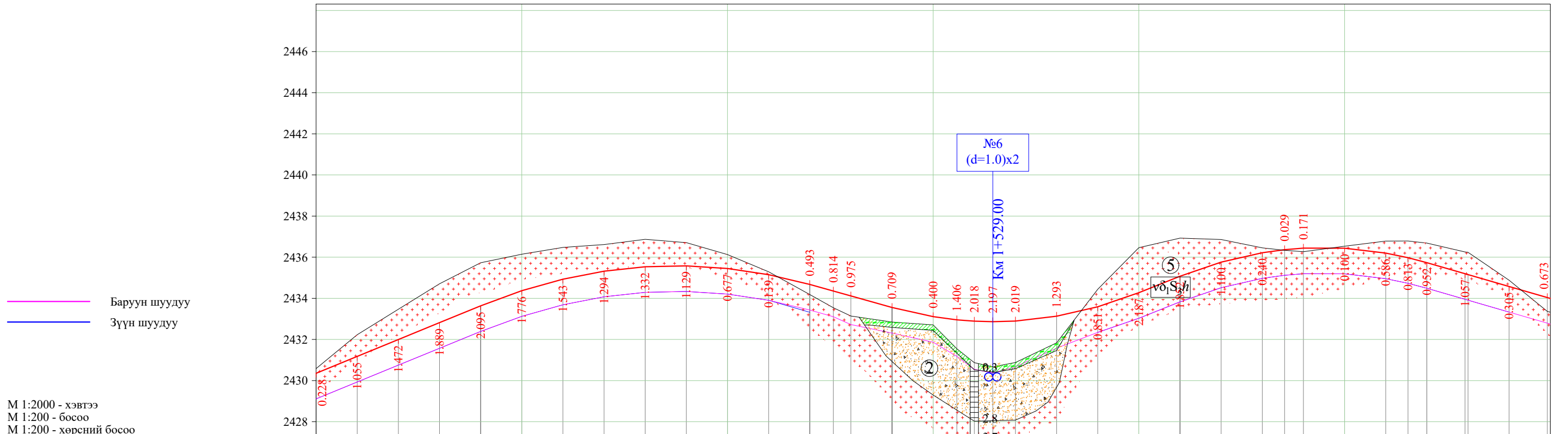
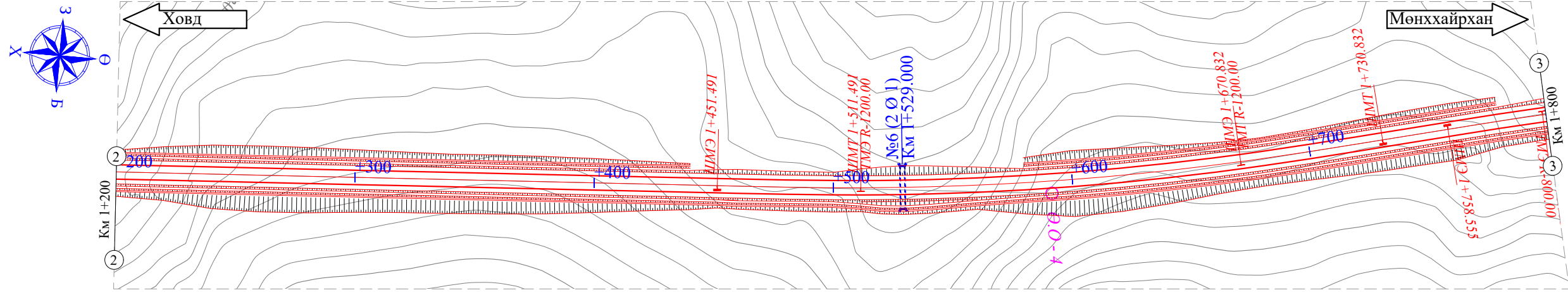


Баруун шуудуу
Зүүн шуудуу

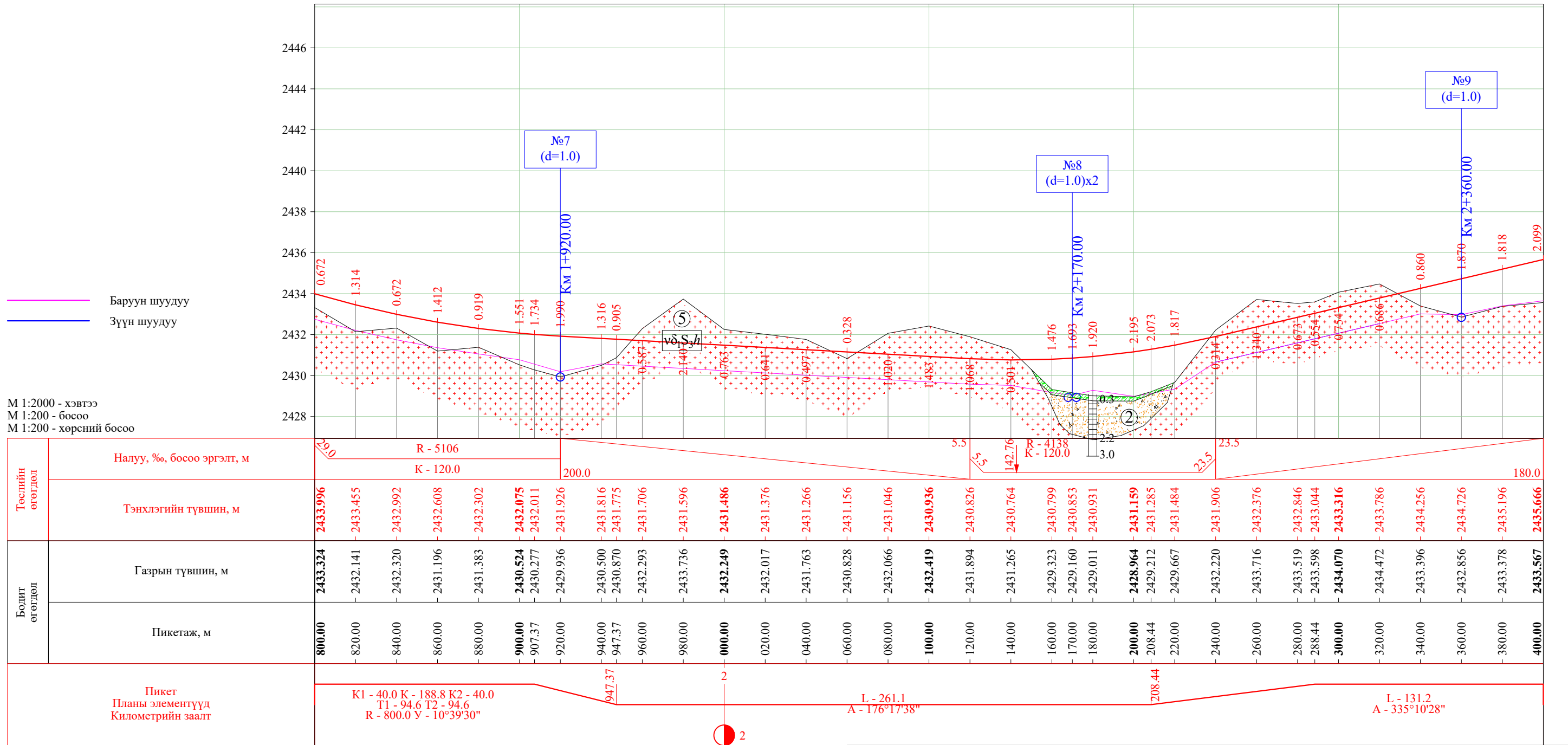
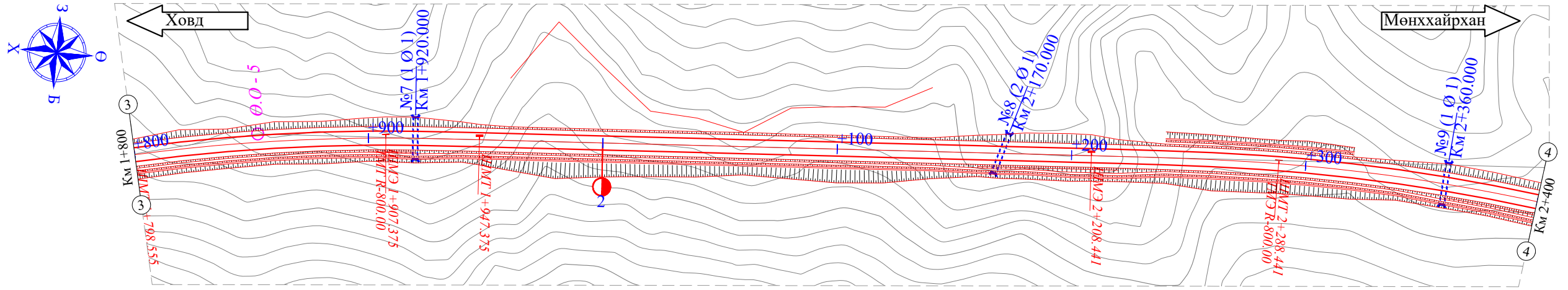
М 1:2000 - хэвтээ
М 1:200 - босоо
М 1:200 - хөрний босоо

Төслийн өгөгдөл	Налуу, %, босоо эргэлт, м	
	Тэнхлэгийн түвшин, м	2413.356
Бодит өгөгдөл	Газрын түвшин, м	2414.954
	Пикетаж, м	600.00
Пикет Планы элементүүд Километрийн заалт	L - 92.6 A - 163°46'19"	
	K1 - 40.0 K - 169.2 K2 - 40.0 T1 - 84.9 T2 - 84.9 R - 600.0 Y - 12°20'10"	
Тэнхлэгийн түвшин, м		2414.696
Газрын түвшин, м		2415.272
Пикетаж, м		620.00
Тэнхлэгийн түвшин, м		2415.572
Газрын түвшин, м		2415.897
Пикетаж, м		640.00
Тэнхлэгийн түвшин, м		2416.036
Газрын түвшин, м		2416.878
Пикетаж, м		660.00
Тэнхлэгийн түвшин, м		2417.282
Газрын түвшин, м		2417.507
Пикетаж, м		680.00
Тэнхлэгийн түвшин, м		2418.342
Газрын түвшин, м		2418.453
Пикетаж, м		700.00
Тэнхлэгийн түвшин, м		2419.02
Газрын түвшин, м		2419.670
Пикетаж, м		720.00
Тэнхлэгийн түвшин, м		2420.402
Газрын түвшин, м		2419.223
Пикетаж, м		740.00
Тэнхлэгийн түвшин, м		2420.716
Газрын түвшин, м		2419.175
Пикетаж, м		760.00
Тэнхлэгийн түвшин, м		2420.889
Газрын түвшин, м		2418.807
Пикетаж, м		775.70
Тэнхлэгийн түвшин, м		2420.936
Газрын түвшин, м		2418.830
Пикетаж, м		780.00
Тэнхлэгийн түвшин, м		2421.156
Газрын түвшин, м		2419.426
Пикетаж, м		800.00
Тэнхлэгийн түвшин, м		2421.298
Газрын түвшин, м		2420.137
Пикетаж, м		815.70
Тэнхлэгийн түвшин, м		2421.326
Газрын түвшин, м		2420.284
Пикетаж, м		820.00
Тэнхлэгийн түвшин, м		2421.396
Газрын түвшин, м		2420.748
Пикетаж, м		840.00
Тэнхлэгийн түвшин, м		2421.366
Газрын түвшин, м		2420.760
Пикетаж, м		860.00
Тэнхлэгийн түвшин, м		2421.236
Газрын түвшин, м		2420.083
Пикетаж, м		880.00
Тэнхлэгийн түвшин, м		2421.118
Газрын түвшин, м		2419.442
Пикетаж, м		900.00
Тэнхлэгийн түвшин, м		2421.109
Газрын түвшин, м		2419.328
Пикетаж, м		904.89
Тэнхлэгийн түвшин, м		2421.126
Газрын түвшин, м		2419.140
Пикетаж, м		920.00
Тэнхлэгийн түвшин, м		2421.898
Газрын түвшин, м		2421.017
Пикетаж, м		940.00
Тэнхлэгийн түвшин, м		2422.406
Газрын түвшин, м		2421.445
Пикетаж, м		944.89
Тэнхлэгийн түвшин, м		2422.038
Газрын түвшин, м		2422.106
Пикетаж, м		960.00
Тэнхлэгийн түвшин, м		2423.796
Газрын түвшин, м		2422.928
Пикетаж, м		980.00
Тэнхлэгийн түвшин, м		2424.616
Газрын түвшин, м		2423.665
Пикетаж, м		1000.00
Тэнхлэгийн түвшин, м		2425.436
Газрын түвшин, м		2424.060
Пикетаж, м		1080.00
Тэнхлэгийн түвшин, м		2426.256
Газрын түвшин, м		2424.542
Пикетаж, м		1200.00
Тэнхлэгийн түвшин, м		2427.076
Газрын түвшин, м		2424.995
Пикетаж, м		140.00
Тэнхлэгийн түвшин, м		2427.896
Газрын түвшин, м		2426.054
Пикетаж, м		160.00
Тэнхлэгийн түвшин, м		2428.716
Газрын түвшин, м		2426.437
Пикетаж, м		180.00
Тэнхлэгийн түвшин, м		2429.536
Газрын түвшин, м		2427.339
Пикетаж, м		200.00
Тэнхлэгийн түвшин, м		2430.356
Газрын түвшин, м		2430.584
Пикетаж, м		2430.584


 УБ хот. СБД 8-р хороо, Залуучуудын Өргөн Чөлөө. 13-байр 6 тоот "ГЕО ЗУРАГЛАЛ" ХХК	Баруун босоо тэнхлэгийн авто замаас Ховд аймгийн Мөнххайрхан сум чиглэлийн 63.50км авто замын нарийвчилсан зураг төсөл			ДДТ		
	Захирал	Ж.Батнасан	 ДЭВСГЭР, ДАГУУ ТӨЛӨВЛӨЛТ Км 0+600 - Км 1+200	Масштаб: 1:200, 1:2000		
	Зур. Инженер	С.Анударь		Үе шат	Хуудас	Бүх хуудас
	Зур. Инженер	Б.Нэргүй	 ЕГ шифр: - 22/06	A3	2	106
Шалгасан	Ж.Зориглон	ТГ шифр:		2022.10		

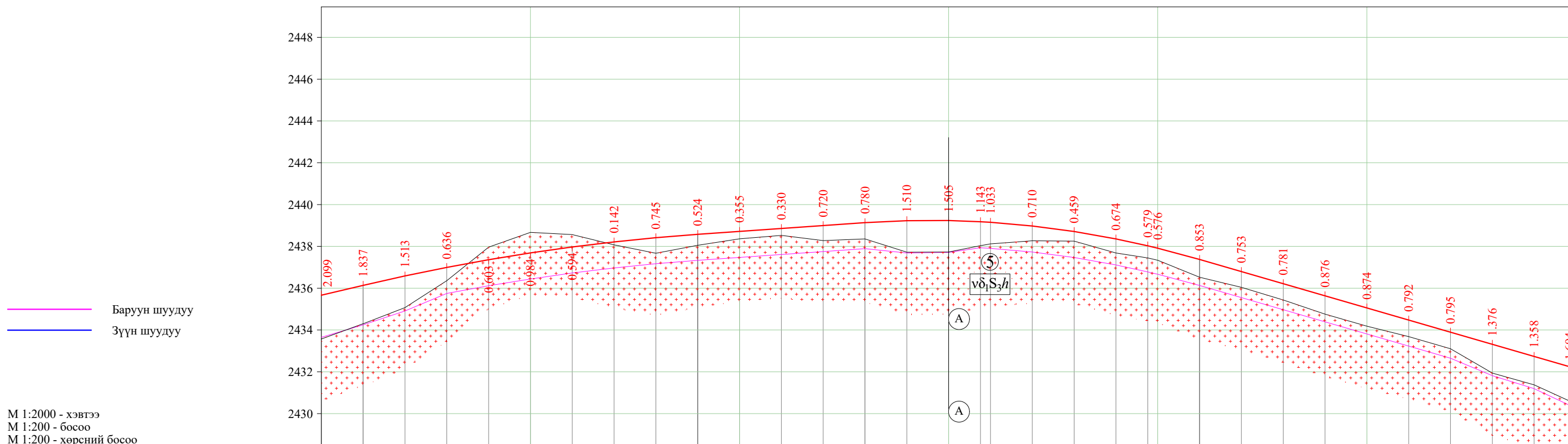
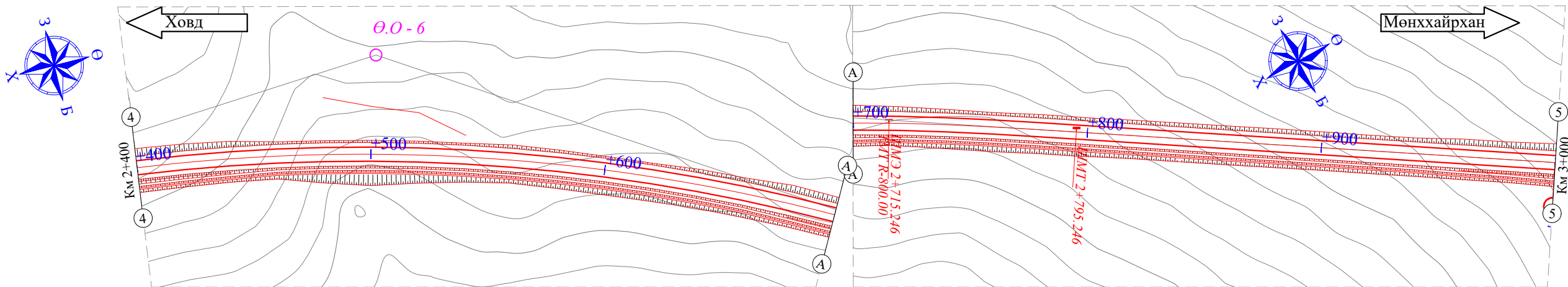


Төслийн өгөгдөл	Налуу, %, босоо эргэлт, м	
		41.0
Тэнхлэгийн түвшин, м	2430.356	2431.176
	2431.996	2432.816
Газрын түвшин, м	2433.636	2434.370
	2434.931	2435.320
Бодит өгөгдөл	2435.536	2436.146
	2436.709	2437.731
Пикетаж, м	2438.580	2439.451
	2440.150	2441.128
Пикет	2442.676	2443.150
	2443.354	2444.182
Планы элементүүд	2444.116	2445.116
	2445.556	2446.116
Километрийн заалт	2447.109	2448.109
	2449.955	2450.955
	2452.889	2454.889
	2456.864	2458.864
	2460.896	2462.896
	2464.129	2466.129
	2467.589	2469.589
	2471.276	2473.276
	2475.076	2477.076
	2478.761	2480.761
	2482.216	2484.216
	2485.366	2487.366
	2489.441	2491.441
	2493.436	2495.436
	2497.201	2499.201
	2500.978	2503.978
	2505.736	2508.736
	2509.198	2512.198
	2512.576	2515.576
	2515.996	2518.996
	2519.436	2522.436
	2522.996	2525.996
	2526.576	2529.576
	2530.176	2533.176
	2533.796	2536.796
	2537.436	2540.436
	2541.096	2544.096
	2544.776	2547.776
	2548.476	2551.476
	2552.196	2555.196
	2555.936	2558.936
	2559.696	2562.696
	2563.476	2566.476
	2567.276	2570.276
	2571.096	2574.096
	2574.936	2577.936
	2578.796	2581.796
	2582.676	2585.676
	2586.576	2589.576
	2590.496	2593.496
	2594.436	2597.436
	2598.396	2601.396
	2602.376	2605.376
	2606.376	2609.376
	2610.396	2613.396
	2614.436	2617.436
	2618.496	2621.496
	2622.576	2625.576
	2626.676	2629.676
	2630.796	2633.796
	2634.936	2637.936
	2639.096	2642.096
	2643.276	2646.276
	2647.476	2650.476
	2651.696	2654.696
	2655.936	2658.936
	2660.196	2663.196
	2664.476	2667.476
	2668.776	2671.776
	2673.096	2676.096
	2677.436	2680.436
	2681.796	2684.796
	2686.176	2689.176
	2690.576	2693.576
	2694.996	2697.996
	2700.436	2703.436
	2705.896	2708.896
	2711.376	2714.376
	2716.876	2719.876
	2722.396	2725.396
	2727.936	2730.936
	2733.496	2736.496
	2739.076	2742.076
	2744.676	2747.676
	2750.296	2753.296
	2755.936	2758.936
	2761.596	2764.596
	2767.276	2770.276
	2772.976	2775.976
	2778.696	2781.696
	2784.436	2787.436
	2790.196	2793.196
	2795.976	2798.976
	2801.776	2804.776
	2807.596	2810.596
	2813.436	2816.436
	2819.296	2822.296
	2825.176	2828.176
	2831.076	2834.076
	2836.996	2839.996
	2842.936	2845.936
	2848.896	2851.896
	2854.876	2857.876
	2860.876	2863.876
	2866.896	2869.896
	2872.936	2875.936
	2878.996	2881.996
	2885.076	2888.076
	2891.176	2894.176
	2897.296	2900.296
	2903.436	2906.436
	2909.596	2912.596
	2915.776	2918.776
	2921.976	2924.976
	2928.196	2931.196
	2934.436	2937.436
	2940.696	2943.696
	2946.976	2949.976
	2953.276	2956.276
	2959.596	2962.596
	2965.936	2968.936
	2972.296	2975.296
	2978.676	2981.676
	2985.076	2988.076
	2991.496	2994.496
	2997.936	3000.936
	3004.396	3007.396
	3010.876	3013.876
	3017.376	3020.376
	3023.896	3026.896
	3030.436	3033.436
	3036.996	3039.996
	3043.576	3046.576
	3050.176	3053.176
	3056.796	3059.796
	3063.436	3066.436
	3070.096	3073.096
	3076.776	3079.776
	3083.476	3086.476
	3090.196	3093.196
	3096.936	3099.936
	3103.696	3106.696
	3110.476	3113.476
	3117.276	3120.276
	3124.096	3127.096
	3130.936	3133.936
	3137.796	3140.796
	3144.676	3147.676
	3151.576	3154.576
	3158.496	3161.496
	3165.436	3168.436
	3172.396	3175.396
	3179.376	3182.376
	3186.376	3189.376
	3193.396	3196.396
	3200.436	3203.436
	3207.496	3210.496
	3214.576	3217.576
	3221.676	3224.676
	3228.796	3231.796
	3235.936	3238.936
	3243.096	3246.096
	3250.276	3253.276
	3257.476	3260.476
	3264.696	3267.696
	3271.936	3274.936
	3279.196	3282.196
	3286.476	3289.476
	3293.776	3296.776
	3301.096	3304.096
	3308.436	3311.436
	3315.796	3318.796
	3323.176	3326.176
	3330.576	3333.576
	3337.996	3340.996
	3345.436	3348.436
	3352.896	3355.896
	3360.376	3363.376
	3367.876	3370.876
	3375.396	3378.396
	3382.936	3385.936
	3390.496	3393.496
	3398.076	3401.076
	3405.676	3408.676
	3413.296	3416.296
	3420.936	3423.936
	3428.596	3431.596
	3436.276	3439.276
	3443.976	3446.976
	3451.696	3454.696
	3459.436	3462.436
	3467.196	3470.196
	3474.976	3477.976
	3482.776	3485.776
	3490.596	3493.596
	3498.436	3501.436
	3506.296	3509.296
	3514.176	3517.176
	3522.076	3525.076
	3529.996	3532.996
	3537.936	3540.936
	3545.896	3548.896
	3553.876	3556.876
	3561.876	3564.876
	3569.896	3572.896
	3577.936	3580.936
	3585.996	3588.996
	3594.076	3597.076
	3602.176	3605.176
	3610.296	3613.296
	3618.436	3621.436
	3626.596	3629.596
	3634.776	3637.776
	3642.976	3645.976
	3651.196	3654.196
	3659.436	3662.436
	3667.696	3670.696
	3675.976	3678.976
	3684.276	3687.276
	3692.596	3695.596
	3700.936	3703.936
	3709.296	3712.296
	3717.676	3720.676
	3726.076	3729.076
	3734.496	3737.496
	3742.936	3745.936
	3751.396	3754.396
	3759.876	3762.876
	3768.376	3771.376
	3776.896	3779.896
	3785.436	3788.436
	3793.996	3796.996
	3802.576	3805.576
	3811.176	3814.176
	3819.796	3822.796
	3828.436	3831.436
	3837.096	3840.096
	3845.776	3848.776
	3854.476	3857.476
	3863.196	3866.196
	3871.936	3874.936
	3880.696	3883.696
	3889.476	3892.476
	3898.276	3901.276
	3907.096	3910.096
	3915.936	3918.936
	3924.796	3927.796
	3933.676	3936.676
	3942.576	3945.576
	3951.496	3954.496
	3960.436	3963.436
	3969.396	3972.396
	3978.376	3981.376
	3987.376	3990.376
	3996.396	3999.396
	4005.436	4008.436
	4014.496	4017.496
	4023.576	4026.576
	4032.676	4035.676
	4041.796	4044.796
	4050.936	4053.936
	4060.096	4063.096
	4069.276	4072.276
	4078.476	4081.476
	4087.696	4090.696
	4096.936	4099.936
	4106.196	4109.196
	4115.476	4118.476
	4124.776	4127.776
	4134.096	4137.096
	4143.436	4146.436
	4152.796	4155.796
	4162.176	4165.176
	4171.576	4174.576
	4180.996	4183.996
	4190.436	4193.436
	4200.896	4202.896
	4210.376	4212.376
	4220.876	4222.876
	4230.396	4232.396
	4240.936	4242.936
	4250.496	4252.496
	4261.076	4263.076
	4271.676	4273.676
	4282.296	4284.296
	4292.936	4294.936
	4303.596	4305.596
	4314.276	4316.276
	4324.976	4326.976
	4335.696	4337.696
	4346.436	4348.436
	4357.196	4359.196
	4367.976	4369.976
	4378.776	4380.776



М 1:2000 - хэвтээ
М 1:200 - босоо
М 1:200 - хөрөнгий босоо

 УБ хот. СБД 8-р хороо, Залуучуудын Өргөн Чөлөө, 13-байр 6 тоот "ГЕО ЗУРАГЛАЛ" ХХК	Баруун босоо тэнхлэгийн авто замаас Ховд аймгийн Мөнххайрхан сум чиглэлийн 63.50км авто замын нарийвчилсан зураг төсөл			ДДТ		
	Захирал	Ж.Батнасан	ДЭВСГЭР, ДАГУУ ТӨЛӨВЛӨЛТ Км 1+800 - Км 2+400	Масштаб: 1:200, 1:2000		
	Зур. Инженер	С.Анударь		Үе шат	Хуудас	Бүх хуудас
	Зур. Инженер	Б.Нэргүй	ЕГ шифр: - 22/06 ТГ шифр:	A3	4	106
Шалгасан	Ж.Зориглон	2022.10				



М 1:2000 - хэвтээ
 М 1:200 - босоо
 М 1:200 - хөрний босоо

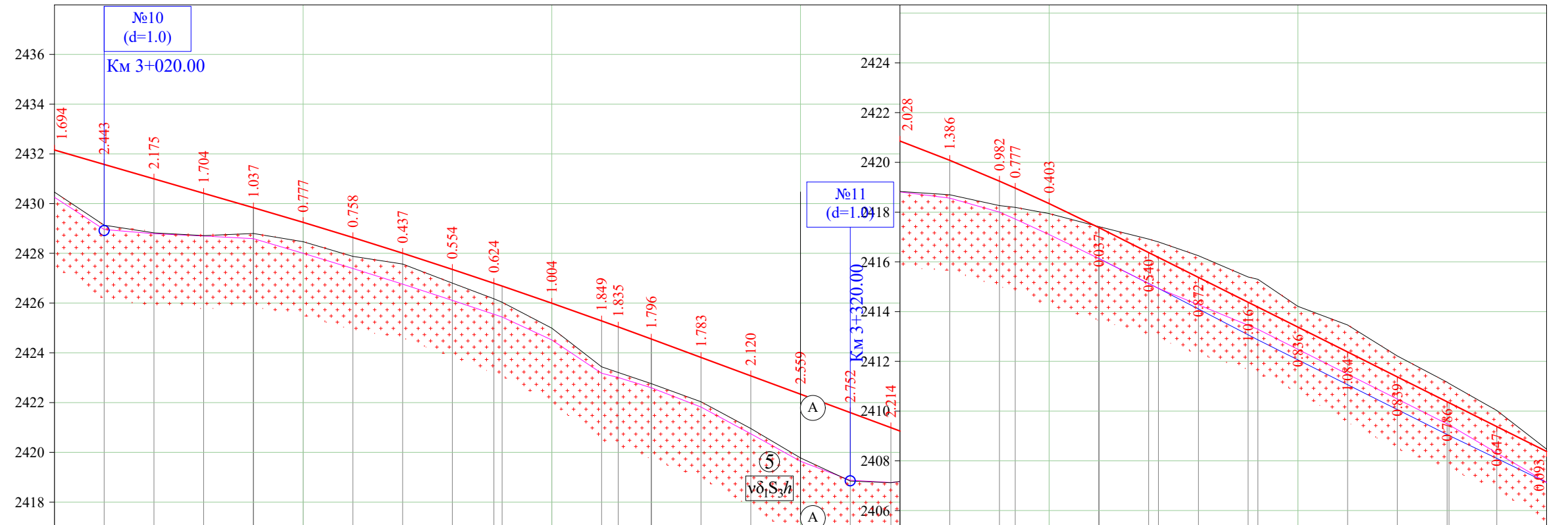
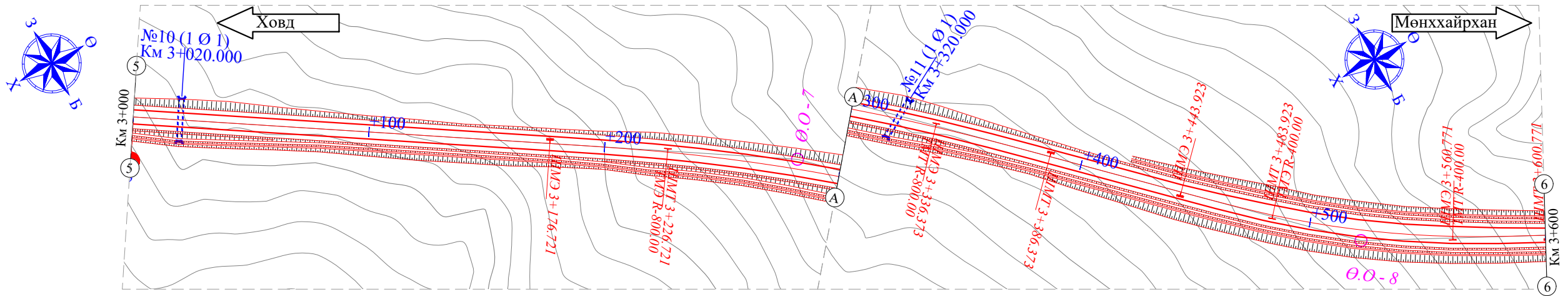
Төслийн өгөгдөл	Налуу, %, босоо эргэлт, м	
	Тэнхлэгийн түвшин, м	2435.666
Бодит өгөгдөл	Газрын түвшин, м	
	Пикетаж, м	400.00
Пикет Планы элементүүд Километрийн заалт		
L - 261.1 A - 176°17'38"		
K1 - 80.0 K - 586.8 K2 - 80.0 T1 - 302.3 T2 - 302.3 R - 800.0 Y - 36°17'50"		
L - 131.2 A - 335°10'28"		

УБ хот. СБД 8-р хороо,
Залуучуудын Өргөн
Чөлөө. 13-байр 6 тоот

"ГЕО ЗУРАГЛАЛ" ХХК

Баруун босоо тэнхлэгийн авто замаас Ховд аймгийн Мөнххайрхан сум чиглэлийн
63.50км авто замын нарийвчилсан зураг төсөл

Захирал	Ж.Батнасан	 ДЭВСГЭР, ДАГУУ ТӨЛӨВЛӨЛТ Км 2+400 - Км 3+000	ДДТ			
Зур. Инженер	С.Анударь		Масштаб: 1:200, 1:2000	Үе шат	Хуудас	Бүх хуудас
Зур. Инженер	Б.Нэргүй			А3	5	106
Шалгасан	Ж.Зориглон	ЕГ шифр: - 22/06	2022.10			
		ТГ шифр:				

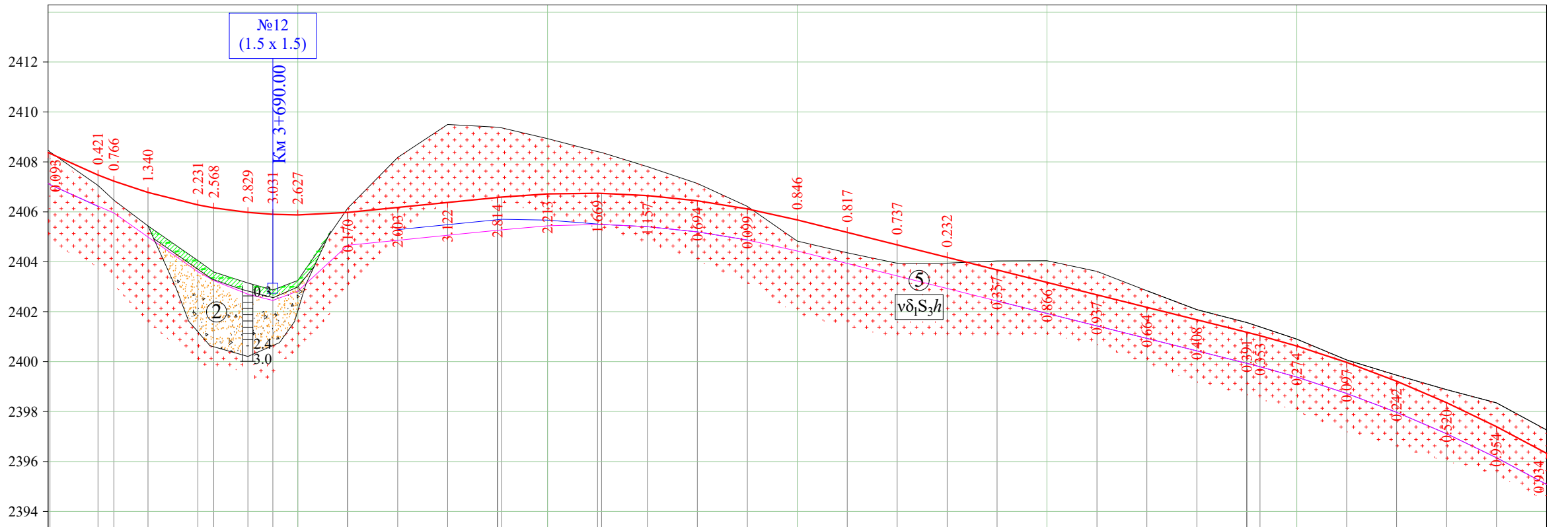
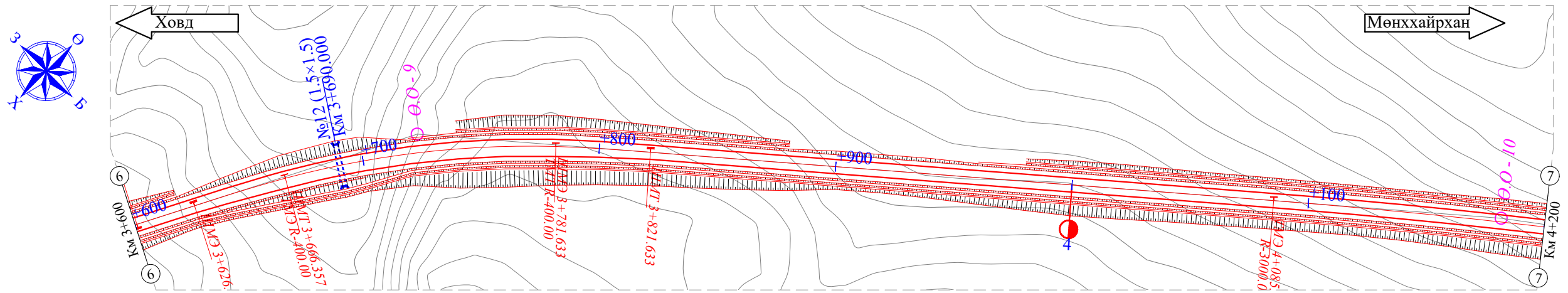


Баруун шуудуу
Зүүн шуудуу

М 1:2000 - хэвтээ
М 1:200 - босоо
М 1:200 - хөрөнгий босоо

Төслийн өгөгдөл	Налуу, %, босоо эргэлт, м	
	Тэнхлэгийн түвшин, м	260.0
Бодит өгөгдөл	Газрын түвшин, м	R - 20000
	Пикетаж, м	K - 160.0
Пикет Планы элементүүд Километрийн заалт	2432.156	37.0
	2431.576	R - 6153
	2430.996	K - 80.0
	2430.416	50.0
	2429.836	180.0
	2429.246	37.0
	2428.636	
	2428.006	
	2427.356	
	2426.797	
	2425.996	
	2425.286	
	2425.043	
	2424.556	
	2423.816	
	2423.076	
	2419.777	
	2418.844	
	2418.776	
	2418.697	
	2418.264	
	2418.188	
	2418.343	
	2417.376	
	2416.376	
	2416.248	
	2415.392	
	2414.212	
	2413.376	
	2412.376	
	2411.376	
	2410.376	
	2409.376	
	2408.376	


<p>УБ хот. СБД 8-р хороо, Залуучуудын Өргөн Чөлөө. 13-байр 6 тоот</p> <p>"ГЕО ЗУРАГЛАЛ" ХХК</p>	Баруун босоо тэнхлэгийн авто замаас Ховд аймгийн Мөнххайрхан сум чиглэлийн 63.50км авто замын нарийвчилсан зураг төсөл			ДДТ		
	Захирал	Ж.Батнасан		ДЭВСГЭР, ДАГУУ ТӨЛӨВЛӨЛТ Км 3+000 - Км 3+600		
	Зур. Инженер	С.Анударь		Масштаб: 1:200, 1:2000		
	Зур. Инженер	Б.Нэргүй		ЕГ шифр: - 22/06		
Шалгасан	Ж.Зориглон	ТГ шифр:				
			Үе шат	Хуудас	Бүх хуудас	
			А3	6	106	
			2022.10			



Баруун шуудуу
Зүүн шуудуу

М 1:2000 - хэвтээ
М 1:200 - босоо
М 1:200 - хөрөнний босоо

Төслийн өгөгдөл	Налуу, %, босоо эргэлт, м	
	Тэнхлэгийн түвшин, м	2408.376, 2407.476, 2407.232, 2406.776, 2406.276, 2406.159, 2405.976, 2405.901, 2405.876, 2405.976, 2406.176, 2406.376, 2406.576, 2406.717, 2406.742, 2406.651, 2406.442, 2406.216, 2406.117, 2405.676, 2405.176, 2404.676, 2404.176, 2403.676, 2403.176, 2402.676, 2402.176, 2401.676, 2401.176, 2401.040, 2400.625, 2399.971, 2399.215, 2398.356, 2397.395, 2396.331
Бодит өгөгдөл	Газрын түвшин, м	
	2408.469, 2407.055, 2406.466, 2405.436, 2404.045, 2403.591, 2403.147, 2402.870, 2403.249, 2406.146, 2408.179, 2409.498, 2409.390, 2408.930, 2408.411, 2407.808, 2407.136, 2406.216, 2404.830, 2404.359, 2403.939, 2403.944, 2404.033, 2404.042, 2403.613, 2402.840, 2402.084, 2401.567, 2401.393, 2401.040, 2400.899, 2400.068, 2399.457, 2398.876, 2398.349, 2397.265	
Пикетаж, м		
600.00, 620.00, 626.36, 640.00, 660.00, 666.36, 680.00, 690.00, 700.00, 720.00, 740.00, 760.00, 780.00, 800.00, 820.00, 840.00, 860.00, 880.00, 900.00, 920.00, 940.00, 960.00, 980.00, 000.00, 020.00, 040.00, 060.00, 080.00, 085.29, 100.00, 120.00, 140.00, 160.00, 180.00, 200.00		
Пикет Планы элементүүд Километрийн заалт		
600.77 L - 25.6 A - 207°17'17" K1 - 40.0 K - 195.3 K2 - 40.0 T1 - 98.7 T2 - 98.7 R - 400.0 Y - 22°14'30" 821.63 L - 263.7 A - 229°31'47" 085.29 L - 131.2 K - 192.6 A - 335°10'28" T1 - 96.3 T2 - 96.3 R - 3000.0 Y - 3°40'39"		



УБ хот. СБД 8-р хороо,
Залуучуудын Өргөн
Чөлөө. 13-байр 6 тоот

"ГЕО ЗУРАГЛАЛ" ХХК

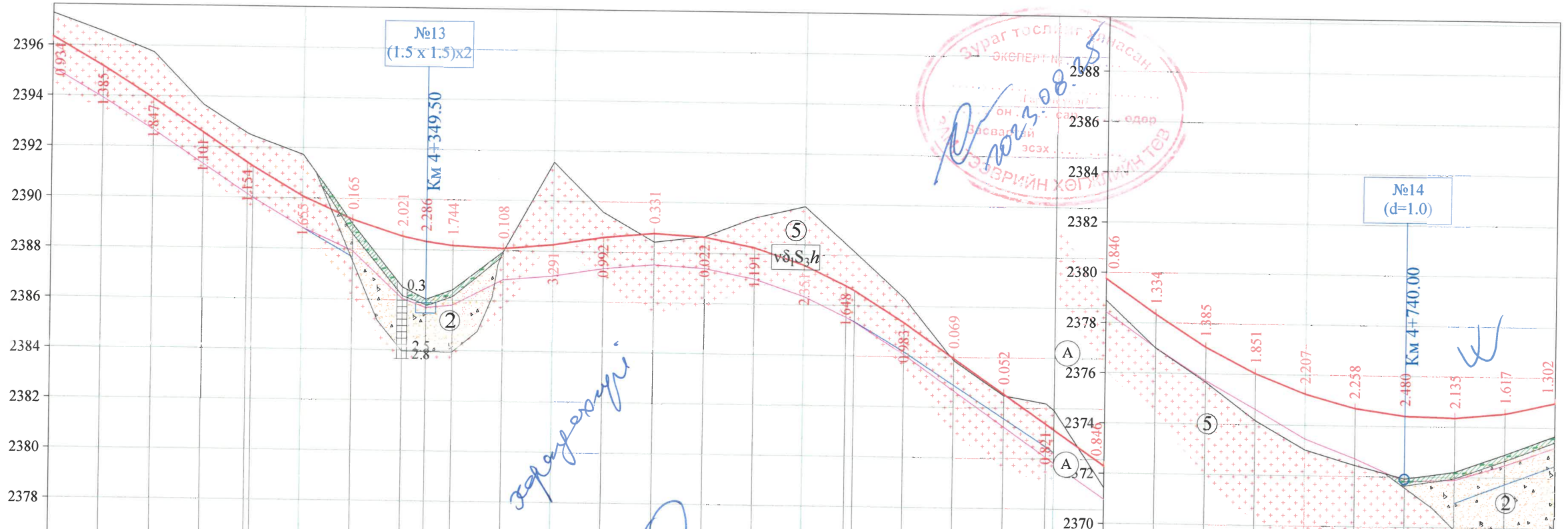
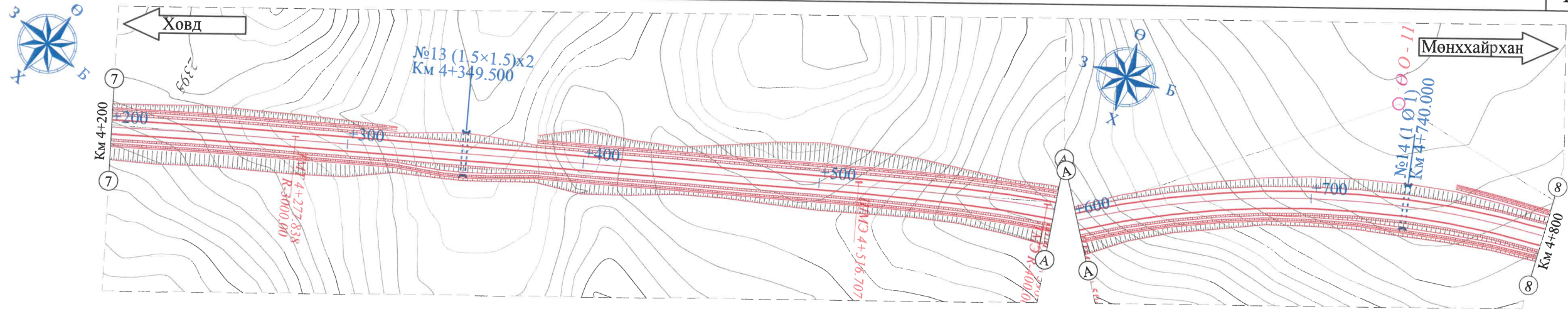
Баруун босоо тэнхлэгийн авто замаас Ховд аймгийн Мөнххайрхан сум чиглэлийн
63.50км авто замын нарийвчилсан зураг төсөл

Захирал	Ж.Батнасан	[Signature]	ДЭВСГЭР, ДАГУУ ТӨЛӨВЛӨЛТ Км 3+600 - Км 4+200	Масштаб: 1:200, 1:2000		
Зур. Инженер	С.Анударь			Үе шат	Хуудас	Бүх хуудас
Зур. Инженер	Б.Нэргүй	[Signature]	ЕГ шифр: - 22/06	A3	7	106
Шалгасан	Ж.Зориглон	[Signature]	ТГ шифр:	2022.10		

ДДТ

Баруун босоо тэнхлэгийн авто замаас Ховд аймгийн Мөнххайрхан сум чиглэлийн 63.50км авто замын нарийвчилсан зураг төсөл

В

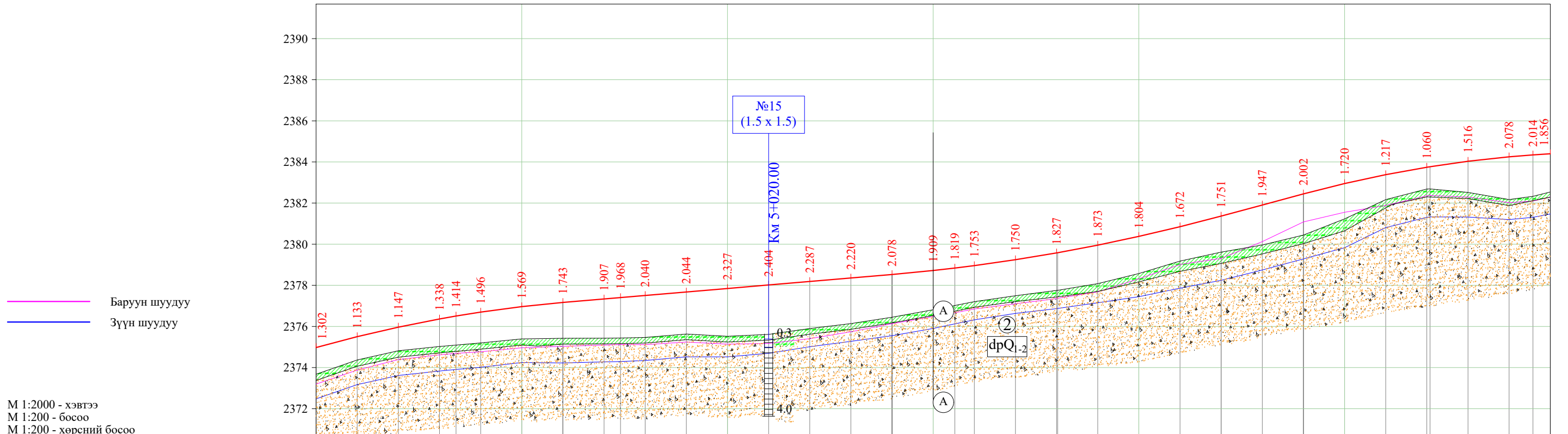
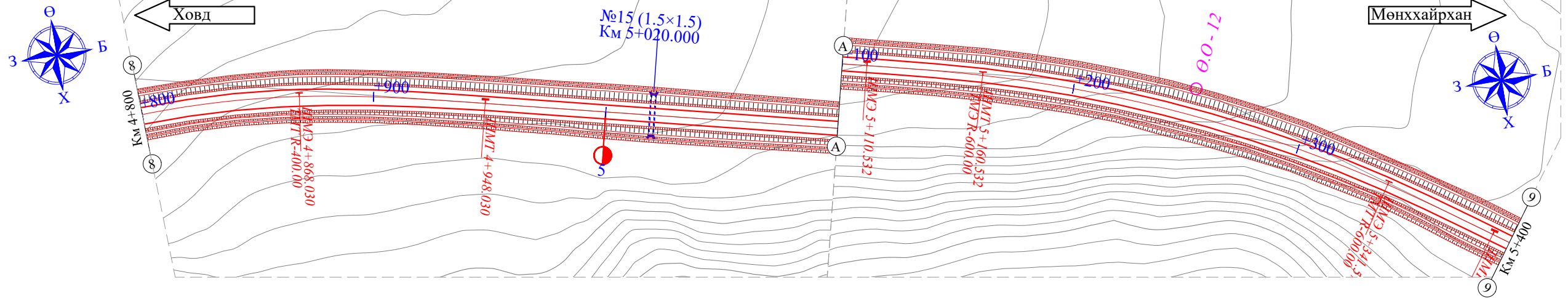


Баруун шуудуу
Зүүн шуудуу

M 1:2000 - хэвтээ
M 1:200 - босоо
M 1:200 - хөрсний босоо

Төслийн өгөгдөл	Налуу, %, босоо эргэлт, м	
	Тэнхлэгийн түвшин, м	R - 3902 K - 160.0
Бодит өгөгдөл	Газрын түвшин, м	2396.331
	Пикетаж, м	200.00
Пикет Планы элементүүд Километрийн заалт	Тэнхлэгийн түвшин, м	2395.165
	Пикетаж, м	220.00
Пикет Планы элементүүд Километрийн заалт	Тэнхлэгийн түвшин, м	2393.896
	Пикетаж, м	240.00
Пикет Планы элементүүд Километрийн заалт	Тэнхлэгийн түвшин, м	2392.576
	Пикетаж, м	260.00
Пикет Планы элементүүд Километрийн заалт	Тэнхлэгийн түвшин, м	2391.398
	Пикетаж, м	277.84
Пикет Планы элементүүд Километрийн заалт	Тэнхлэгийн түвшин, м	2390.072
	Пикетаж, м	300.00
Пикет Планы элементүүд Километрийн заалт	Тэнхлэгийн түвшин, м	2389.162
	Пикетаж, м	320.00
Пикет Планы элементүүд Километрийн заалт	Тэнхлэгийн түвшин, м	2388.526
	Пикетаж, м	340.00
Пикет Планы элементүүд Километрийн заалт	Тэнхлэгийн түвшин, м	2388.319
	Пикетаж, м	349.50
Пикет Планы элементүүд Километрийн заалт	Тэнхлэгийн түвшин, м	2388.162
	Пикетаж, м	360.00
Пикет Планы элементүүд Километрийн заалт	Тэнхлэгийн түвшин, м	2388.072
	Пикетаж, м	380.00
Пикет Планы элементүүд Километрийн заалт	Тэнхлэгийн түвшин, м	2388.256
	Пикетаж, м	400.00
Пикет Планы элементүүд Километрийн заалт	Тэнхлэгийн түвшин, м	2388.576
	Пикетаж, м	420.00
Пикет Планы элементүүд Километрийн заалт	Тэнхлэгийн түвшин, м	2388.752
	Пикетаж, м	440.00
Пикет Планы элементүүд Километрийн заалт	Тэнхлэгийн түвшин, м	2388.642
	Пикетаж, м	460.00
Пикет Планы элементүүд Километрийн заалт	Тэнхлэгийн түвшин, м	2388.246
	Пикетаж, м	480.00
Пикет Планы элементүүд Километрийн заалт	Тэнхлэгийн түвшин, м	2387.562
	Пикетаж, м	500.00
Пикет Планы элементүүд Километрийн заалт	Тэнхлэгийн түвшин, м	2386.772
	Пикетаж, м	516.71
Пикет Планы элементүүд Километрийн заалт	Тэнхлэгийн түвшин, м	2385.336
	Пикетаж, м	540.00
Пикет Планы элементүүд Километрийн заалт	Тэнхлэгийн түвшин, м	2383.936
	Пикетаж, м	560.00
Пикет Планы элементүүд Километрийн заалт	Тэнхлэгийн түвшин, м	2382.536
	Пикетаж, м	580.00
Пикет Планы элементүүд Километрийн заалт	Тэнхлэгийн түвшин, м	2381.136
	Пикетаж, м	600.00
Пикет Планы элементүүд Километрийн заалт	Тэнхлэгийн түвшин, м	2379.736
	Пикетаж, м	620.00
Пикет Планы элементүүд Километрийн заалт	Тэнхлэгийн түвшин, м	2378.336
	Пикетаж, м	640.00
Пикет Планы элементүүд Километрийн заалт	Тэнхлэгийн түвшин, м	2377.058
	Пикетаж, м	660.00
Пикет Планы элементүүд Километрийн заалт	Тэнхлэгийн түвшин, м	2376.026
	Пикетаж, м	680.00
Пикет Планы элементүүд Километрийн заалт	Тэнхлэгийн түвшин, м	2375.238
	Пикетаж, м	700.00
Пикет Планы элементүүд Километрийн заалт	Тэнхлэгийн түвшин, м	2374.696
	Пикетаж, м	720.00
Пикет Планы элементүүд Километрийн заалт	Тэнхлэгийн түвшин, м	2374.398
	Пикетаж, м	740.00
Пикет Планы элементүүд Километрийн заалт	Тэнхлэгийн түвшин, м	2374.346
	Пикетаж, м	760.00
Пикет Планы элементүүд Километрийн заалт	Тэнхлэгийн түвшин, м	2374.538
	Пикетаж, м	780.00
Пикет Планы элементүүд Километрийн заалт	Тэнхлэгийн түвшин, м	2374.976
	Пикетаж, м	800.00
Пикет Планы элементүүд Километрийн заалт	Тэнхлэгийн түвшин, м	2374.976
	Пикетаж, м	800.00

<p>УБ хөг. СБД 8-р хороо, Залуучуудын Өргөн Чөлөө. 13-байр 6 тоот</p> <p>"ГЕО ЗУРАГЛАЛ" ХХК</p>	Баруун босоо тэнхлэгийн авто замаас Ховд аймгийн Мөнххайрхан сум чиглэлийн 63.50км авто замын нарийвчилсан зураг төсөл			ДДТ
	Захирал	Ж.Батнасан		ДЭВСГЭР, ДАГУУ ТӨЛӨВЛӨЛТ Км 4+200 - Км 4+800
	Зур. Инженер	С.Анударь		
	Зур. Инженер	Б.Нэргүй		Масштаб: 1:200, 1:2000 Үе шат Хуудас Бүх хуудас
Шалгасан	Ж.Зориглон			АЗ 8 106 2022.10



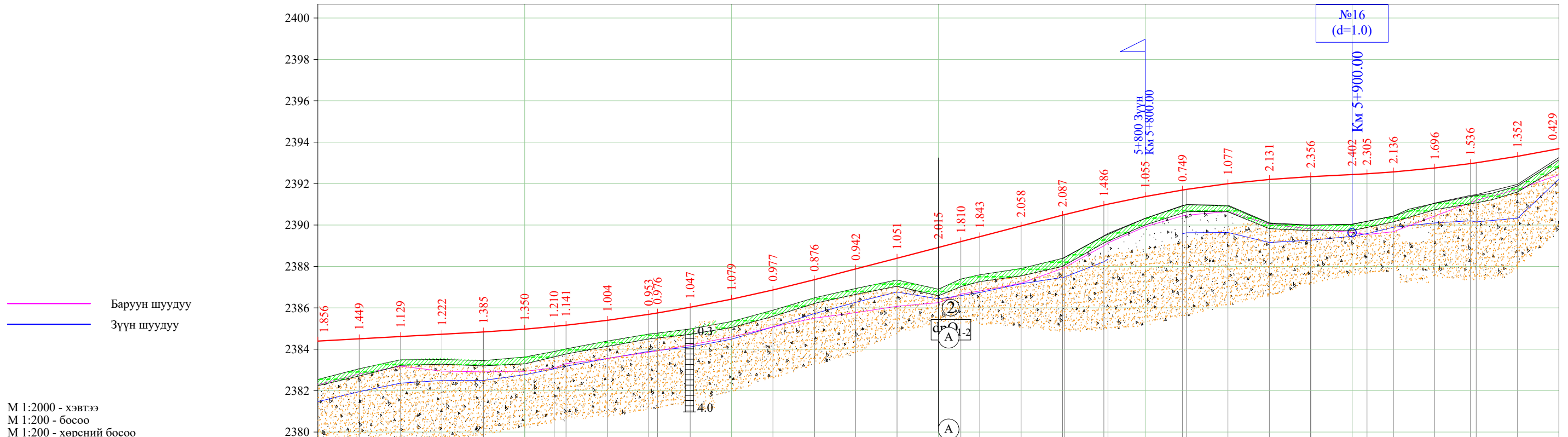
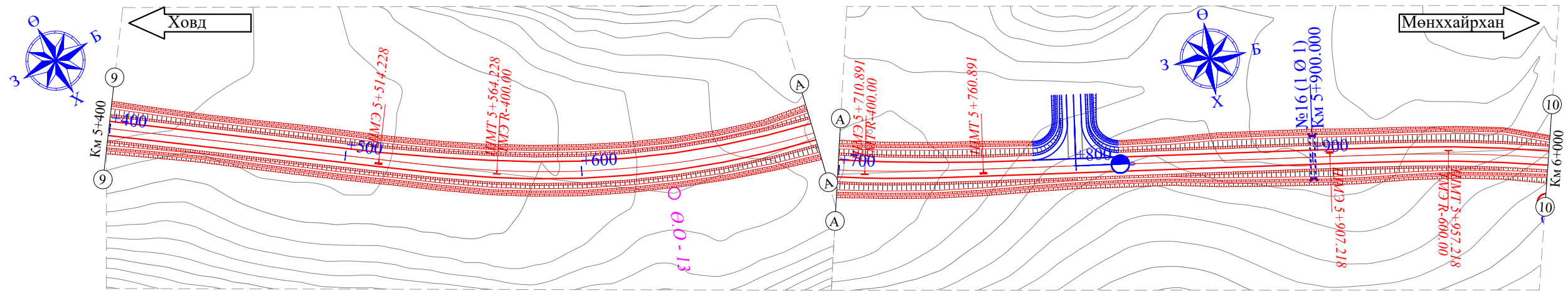
М 1:2000 - хэвтээ
 М 1:200 - босоо
 М 1:200 - хөрөнгий босоо

Төслийн өгөгдөл	Налуу, %, босоо эргэлт, м		
	Тэнхлэгийн түвшин, м	R - 6154 K - 120.0	
Бодит өгөгдөл	Газрын түвшин, м	R - 8649 K - 160.0	
	Пикетаж, м	R - 5581 K - 120.0	
Пикет Планы элементүүд Километрийн заалт			L - 238.9 A - 233°12'26"
			L - 162.5 A - 283°31'50"
			K1 - 50.0 K - 281.0 K2 - 50.0 T1 - 142.0 T2 - 142.0 R - 600.0 Y - 22°03'45"
			L - 131.2 A - 335°10'28"



УБ хот. СБД 8-р хороо,
 Залуучуудын Өргөн
 Чөлөө. 13-байр 6 тоот
 "ГЕО ЗУРАГЛАЛ" ХХК


Баруун босоо тэнхлэгийн авто замаас Ховд аймгийн Мөнххайрхан сум чиглэлийн 63.50км авто замын нарийвчилсан зураг төсөл			ДДТ		
Захирал	Ж.Батнасан	 ДЭВСГЭР, ДАГУУ ТӨЛӨВЛӨЛТ Км 4+800 - Км 5+400	Масштаб: 1:200, 1:2000		
Зур. Инженер	С.Анударь		Үе шат	Хуудас	Бүх хуудас
Зур. Инженер	Б.Нэргүй		А3	9	106
Шалгасан	Ж.Зориглон	 ЕГ шифр: - 22/06 ТГ шифр:	2022.10		

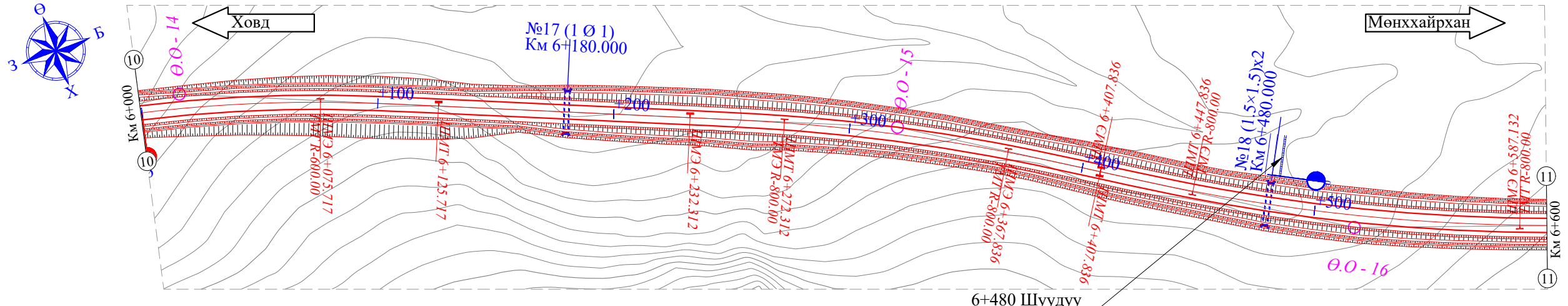


Баруун шуудуу
Зүүн шуудуу

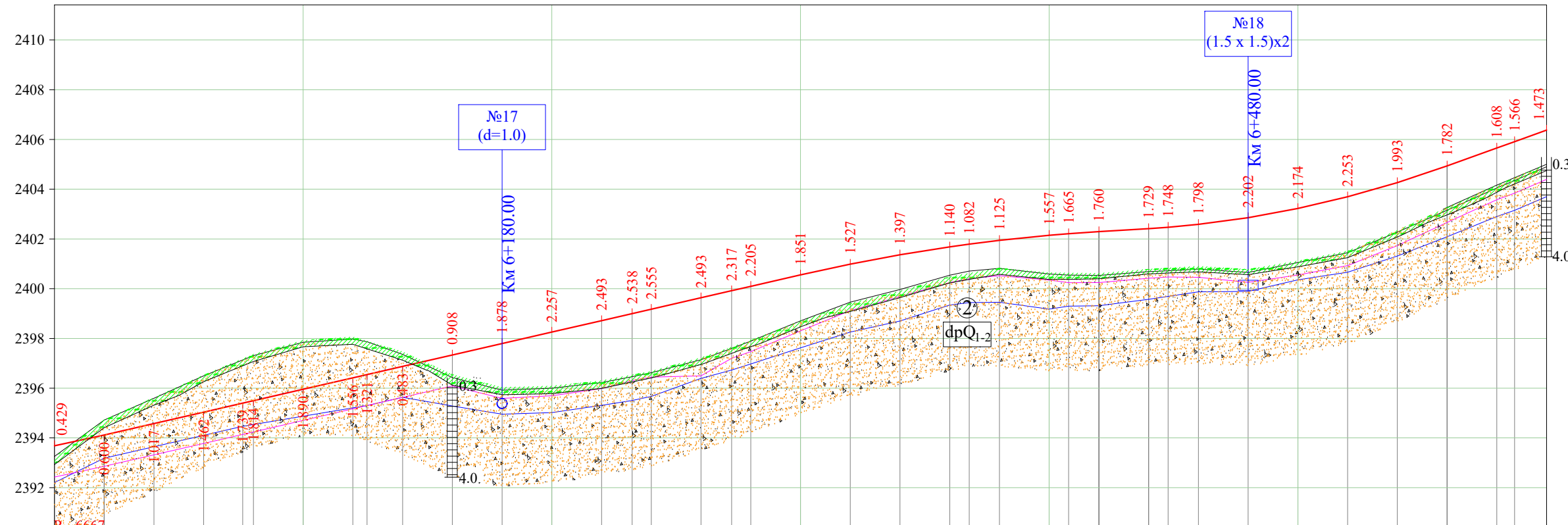
М 1:2000 - хэвтээ
М 1:200 - босоо
М 1:200 - хөрөнгий босоо

Төслийн өгөгдөл	Налуу, %, босоо эргэлт, м		
	Тэнхлэгийн түвшин, м	2384.396	2393.686
Бодит өгөгдөл	Газрын түвшин, м	2382.540	2393.257
	Пикетаж, м	400.00	000.00
Пикет Планы элементүүд Километрийн заалт		L - 122.7 A - 305°35'36"	L - 131.2 A - 335°10'28"

 УБ хот. СБД 8-р хороо, Залуучуудын Өргөн Чөлөө, 13-байр 6 тоот "ГЕО ЗУРАГЛАЛ" ХХК	Баруун босоо тэнхлэгийн авто замаас Ховд аймгийн Мөнххайрхан сум чиглэлийн 63.50км авто замын нарийвчилсан зураг төсөл			ДДТ		
	Захирал	Ж.Батнасан	ДЭВСГЭР, ДАГУУ ТӨЛӨВЛӨЛТ Км 5+400 - Км 6+000	Масштаб: 1:200, 1:2000		
	Зур. Инженер	С.Анударь		Үе шат	Хуудас	Бүх хуудас
	Зур. Инженер	Б.Нэргүй	ЕГ шифр: - 22/06	A3	10	106
Шалгасан	Ж.Зориглон	ТГ шифр:	2022.10			



6+480 Шуудуу

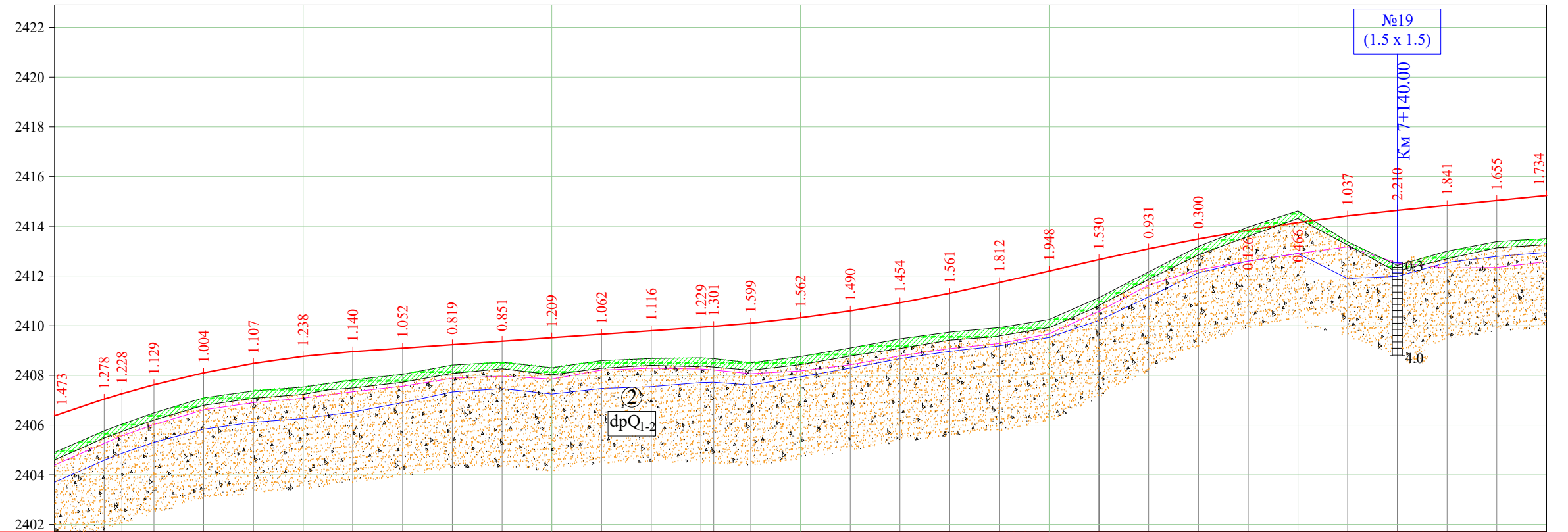
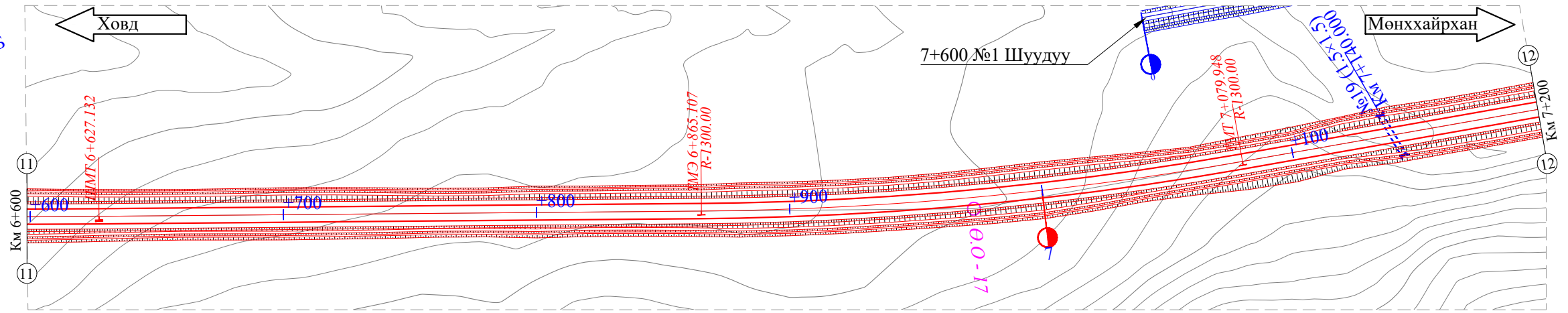
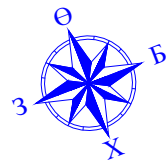


Баруун шуудуу
Зүүн шуудуу

М 1:2000 - хэвтээ
М 1:200 - босоо
М 1:200 - хөрөнгий босоо

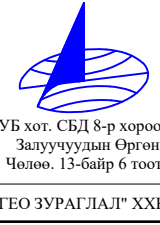
Төслийн өгөгдөл	Налуу, %, босоо эргэлт, м	
	Тэнхлэгийн түвшин, м	2393.686
Бодит өгөгдөл	Газрын түвшин, м	
	Пикетаж, м	
Пикет Планы элементүүд Километрийн заалт		

<p>УБ хот. СБД 8-р хороо, Залуучуудын Өргөн Чөлөө, 13-байр 6 тоот</p> <p>"ГЕО ЗУРАГЛАЛ" ХХК</p>	Баруун босоо тэнхлэгийн авто замаас Ховд аймгийн Мөнххайрхан сум чиглэлийн 63.50км авто замын нарийвчилсан зураг төсөл			ДДТ		
	Захирал	Ж.Батнасан		ДЭВСГЭР, ДАГУУ ТӨЛӨВЛӨЛТ Км 6+000 - Км 6+600		
	Зур. Инженер	С.Анударь		Масштаб: 1:200, 1:2000 Үе шат Хуудас Бүх хуудас		
	Зур. Инженер	Б.Нэргүй		ЕГ шифр: - 22/06		
Шалгасан	Ж.Зориглон	ТГ шифр: 2022.10				

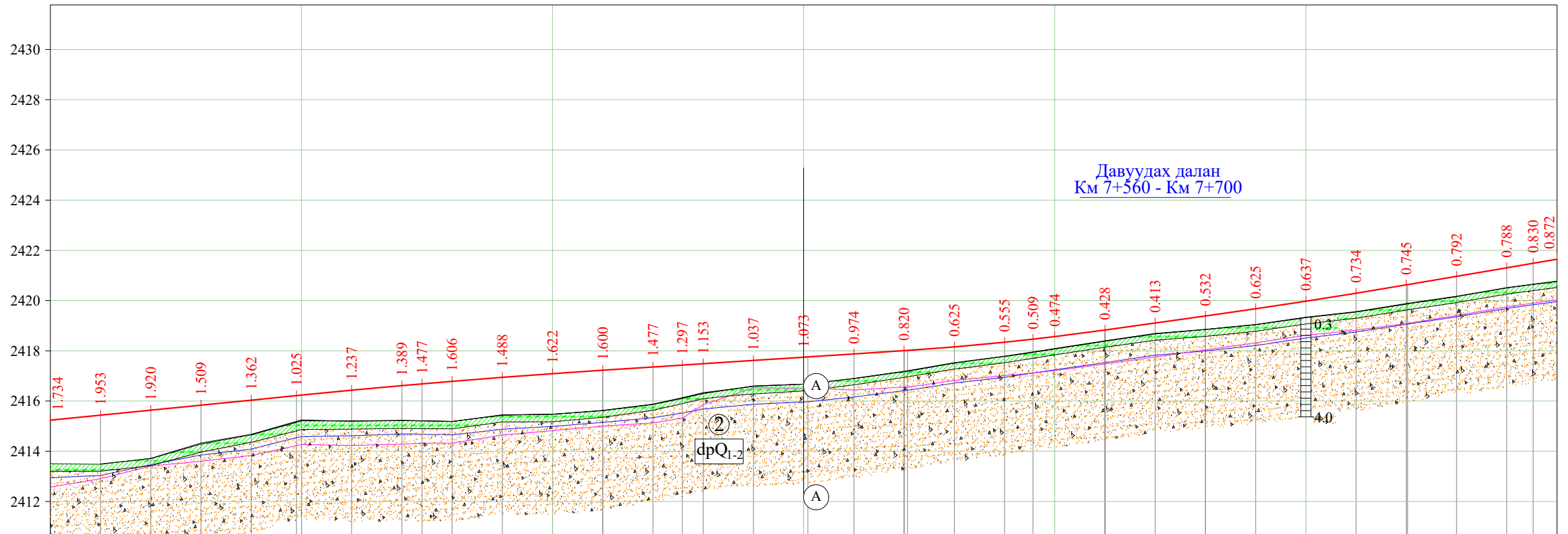
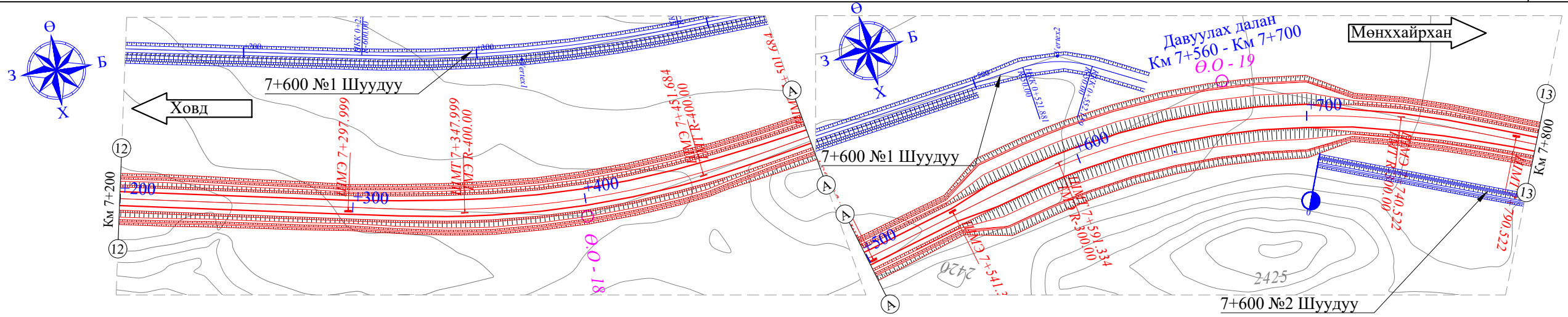


М 1:2000 - хэвтээ
М 1:200 - босоо
М 1:200 - хөрсний босоо

Төслийн өгөгдөл	Налуу, %, босоо эргэлт, м	
		35.0
Бодит өгөгдөл	Тэнхлэгийн түвшин, м	
		2406.376
Бодит өгөгдөл	Газрын түвшин, м	
		2404.903
Бодит өгөгдөл	Пикетаж, м	
		600.00
Пикет Планы элементүүд Километрийн заалт	Пикет элементүүд	
		L - 0.0 A - 303°13'12"
		L - 131.2 A - 335°10'28"



Баруун босоо тэнхлэгийн авто замаас Ховд аймгийн Мөнххайрхан сум чиглэлийн 63.50км авто замын нарийвчилсан зураг төсөл			ДДТ
Захирал	Ж.Батнасан	ДЭВСГЭР, ДАГУУ ТӨЛӨВЛӨЛТ Км 6+600 - Км 7+200	Масштаб: 1:200, 1:2000
Зур. Инженер	С.Анударь		Үе шат
Зур. Инженер	Б.Нэргүй	ЕГ шифр: - 22/06	Хуудас
Шалгасан	Ж.Зориглон	ТГ шифр:	Бүх хуудас
			А3 12 106
			2022.10



Баруун шуудуу
Зүүн шуудуу

М 1:2000 - хэвтээ
М 1:200 - босоо
М 1:200 - хөрөнний босоо

Төслийн өгөгдөл	Налуу, %, босоо эргэлт, м		
	Тэнхлэгийн түвшин, м	10.0	
Бодит өгөгдөл	Газрын түвшин, м	2413.502	
	Пикетаж, м	200.00	
Пикет Планы элементүүд Километрийн заалт	L - 218.1 A - 280°54'36"		
	K1 - 50.0 K - 203.7 K2 - 50.0 T1 - 102.8 T2 - 102.8 R - 400.0 У - 22°00'50"		
Төслийн өгөгдөл	R - 34286 K - 120.0		
	Тэнхлэгийн түвшин, м	2415.236	
Бодит өгөгдөл	Газрын түвшин, м	2413.483	
	Пикетаж, м	220.00	
Пикет Планы элементүүд Километрийн заалт	L - 39.6 A - 258°53'46"		
	K1 - 50.0 K - 249.2 K2 - 50.0 T1 - 128.5 T2 - 128.5 R - 300.0 У - 38°02'31"		
Төслийн өгөгдөл	R - 10667 K - 80.0		
	Тэнхлэгийн түвшин, м	2418.006	
Бодит өгөгдөл	Газрын түвшин, м	2417.876	
	Пикетаж, м	540.00	
Пикет Планы элементүүд Километрийн заалт	L - 131.2 A - 335°10'28"		
	K1 - 50.0 K - 249.2 K2 - 50.0 T1 - 128.5 T2 - 128.5 R - 300.0 У - 38°02'31"		
Төслийн өгөгдөл	R - 26667 K - 80.0		
	Тэнхлэгийн түвшин, м	2419.976	
Бодит өгөгдөл	Газрын түвшин, м	2419.048	
	Пикетаж, м	680.00	
Төслийн өгөгдөл	R - 26667 K - 80.0		
	Тэнхлэгийн түвшин, м	2420.293	
Бодит өгөгдөл	Газрын түвшин, м	2419.881	
	Пикетаж, м	740.00	
Төслийн өгөгдөл	R - 26667 K - 80.0		
	Тэнхлэгийн түвшин, м	2420.966	
Бодит өгөгдөл	Газрын түвшин, м	2420.518	
	Пикетаж, м	780.00	
Төслийн өгөгдөл	R - 26667 K - 80.0		
	Тэнхлэгийн түвшин, м	2421.646	
Бодит өгөгдөл	Газрын түвшин, м	2420.774	
	Пикетаж, м	800.00	

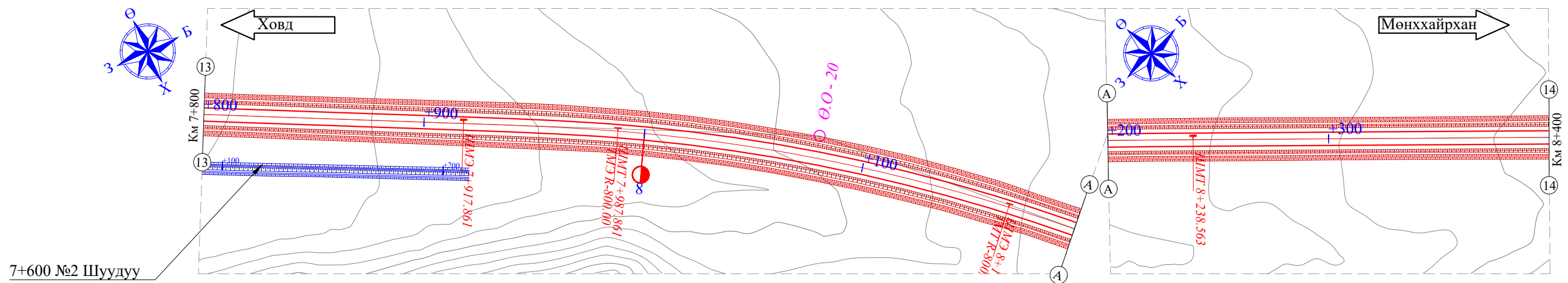


УБ хот. СБД 8-р хороо,
Залуучуудын Өргөн
Чөлөө. 13-байр 6 тоот

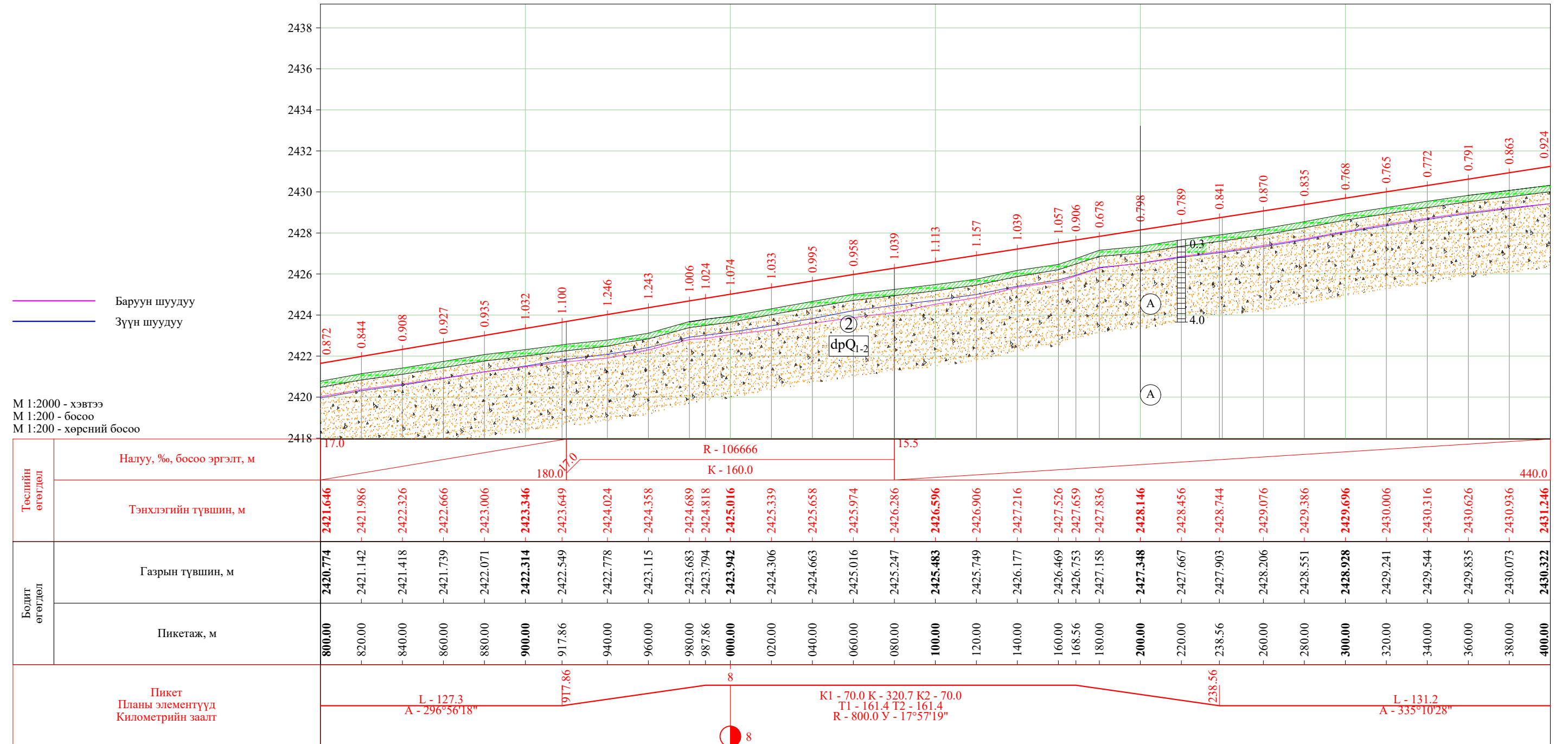
"ГЕО ЗУРАГЛАЛ" ХХК

Баруун босоо тэнхлэгийн авто замаас Ховд аймгийн Мөнххайрхан сум чиглэлийн
63.50км авто замын нарийвчилсан зураг төсөл



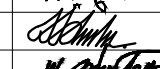

Захирал	Ж.Батнасан	ДЭВСГЭР, ДАГУУ ТӨЛӨВЛӨЛТ Км 7+200 - Км 7+800	ДДТ		
Зур. Инженер	С.Анударь		Масштаб: 1:200, 1:2000		
Зур. Инженер	Б.Нэргүй		Үе шат	Хуудас	Бүх хуудас
Шалгасан	Ж.Зориглон	ЕГ шифр: - 22/06	A3	13	106
		ТГ шифр:	2022.10		

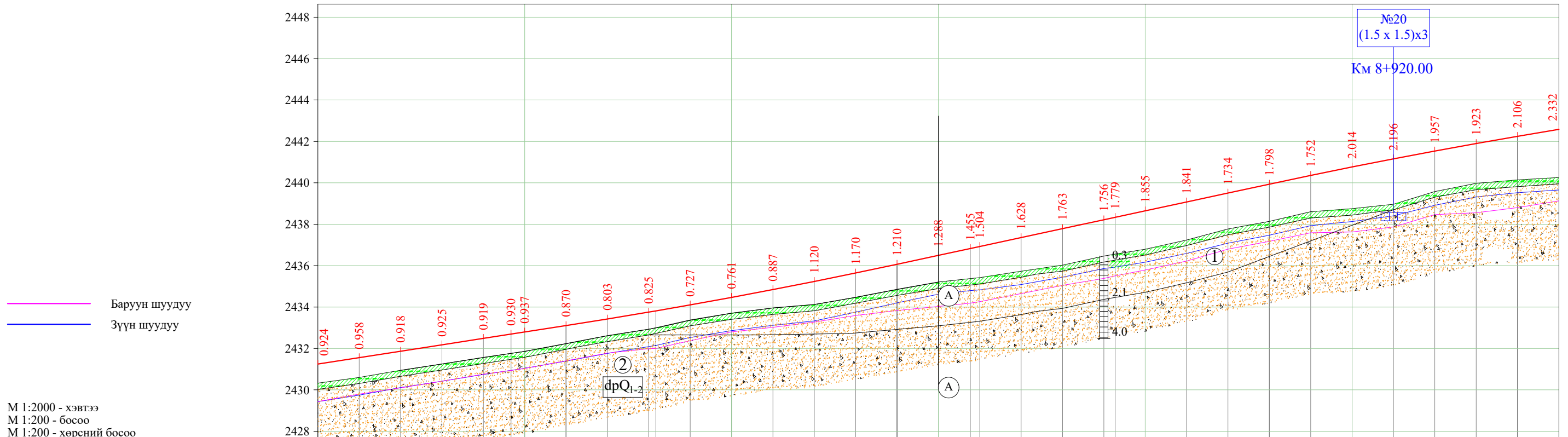
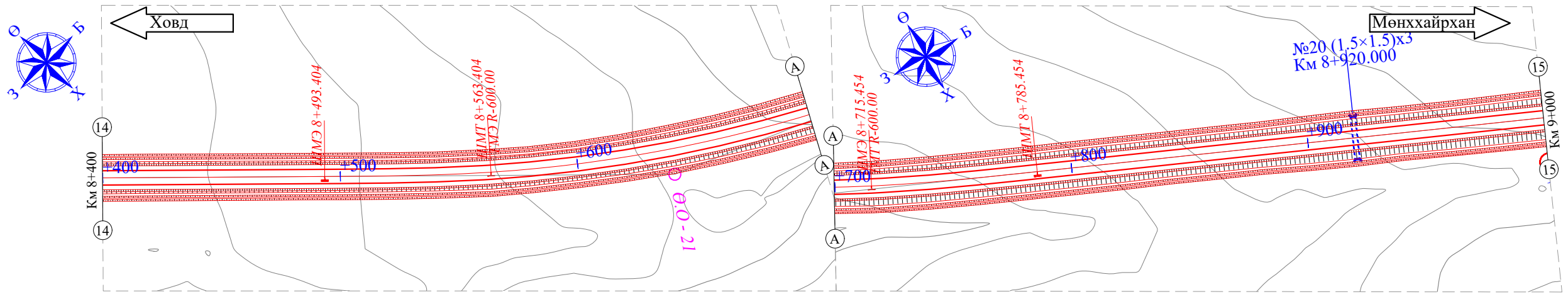


7+600 №2 Шуудуу







М 1:2000 - хэвтээ
М 1:200 - босоо
М 1:200 - хөрөнний босоо

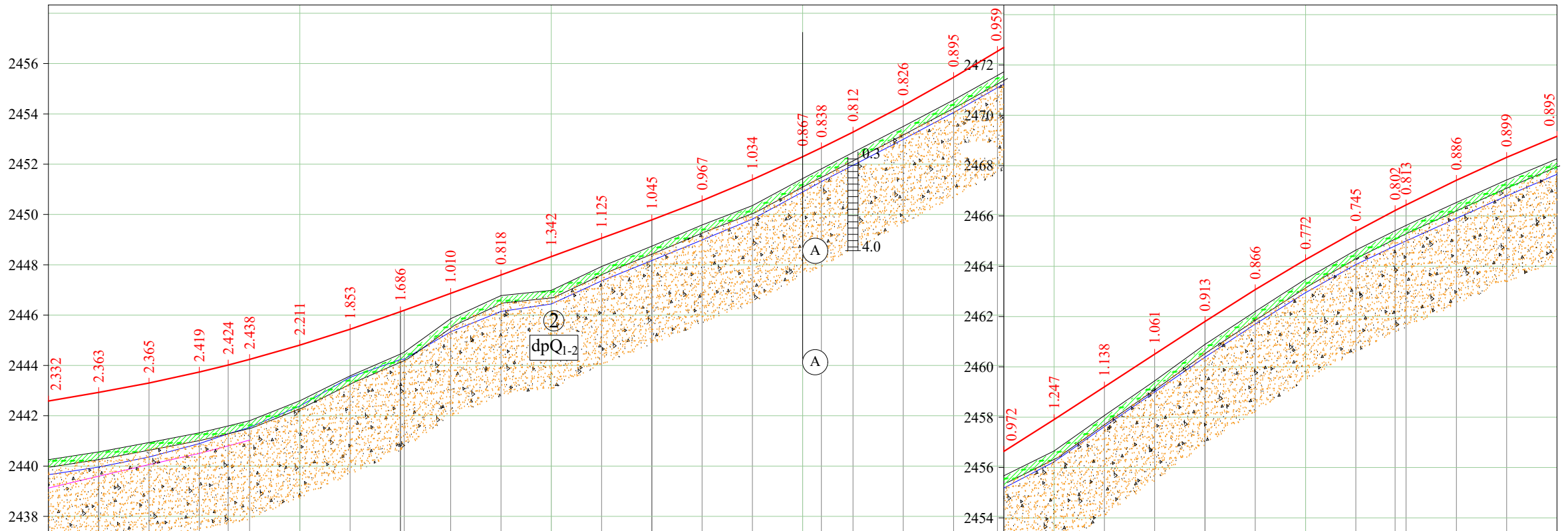
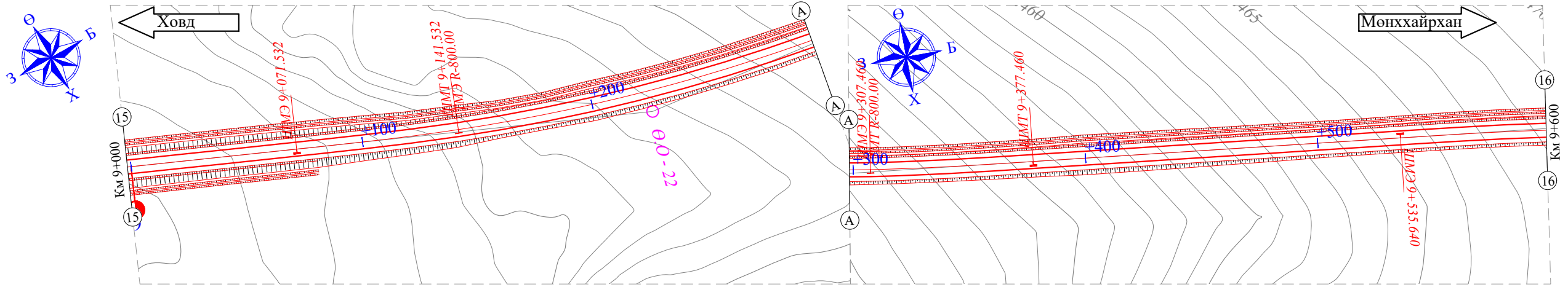
 УБ хот. СБД 8-р хороо, Залуучуудын Өргөн Чөлөө, 13-байр 6 тоот "ГЕО ЗУРАГЛАЛ" ХХК	Баруун босоо тэнхлэгийн авто замаас Ховд аймгийн Мөнххайрхан сум чиглэлийн 63.50км авто замын нарийвчилсан зураг төсөл			ДДТ		
	Захирал	Ж.Батнасан	 ДЭВСГЭР, ДАГУУ ТӨЛӨВЛӨЛТ Км 7+800 - Км 8+400	Масштаб: 1:200, 1:2000		
	Зур. Инженер	С.Анударь		Үе шат	Хуудас	Бүх хуудас
	Зур. Инженер	Б.Нэргүй	 ЕГ шифр: - 22/06	A3	14	106
Шалгасан	Ж.Зориглон	 ТГ шифр:	2022.10			



М 1:2000 - хэвтээ
М 1:200 - босоо
М 1:200 - хөрөнгий босоо

Төслийн өгөгдөл	Налуу, %, босоо эргэлт, м		
	Тэнхлэгийн түвшин, м	2431.246	2442.586
Бодит өгөгдөл	Газрын түвшин, м	2430.322	2440.254
	Пикетаж, м	400.00	900.00
Пикет Планы элементүүд Километрийн заалт		L - 254.8 A - 314°53'36"	L - 131.2 A - 335°10'28"

 УБ хот. СБД 8-р хороо, Залуучуудын Өргөн Чөлөө. 13-байр 6 тоот "ГЕО ЗУРАГЛАЛ" ХХК	Баруун босоо тэнхлэгийн авто замаас Ховд аймгийн Мөнххайрхан сум чиглэлийн 63.50км авто замын нарийвчилсан зураг төсөл			ДДТ		
	Захирал	Ж.Батнасан	 ДЭВСГЭР, ДАГУУ ТӨЛӨВЛӨЛТ Км 8+400 - Км 9+000	Масштаб: 1:200, 1:2000		
	Зур. Инженер	С.Анударь		Үе шат	Хуудас	Бүх хуудас
	Зур. Инженер	Б.Нэргүй	 ЕГ шифр: - 22/06	A3	15	106
Шалгасан	Ж.Зориглон	 ТГ шифр:	2022.10			



Баруун шуудуу
Зүүн шуудуу

М 1:2000 - хэвтээ
М 1:200 - босоо
М 1:200 - хөрөнний босоо

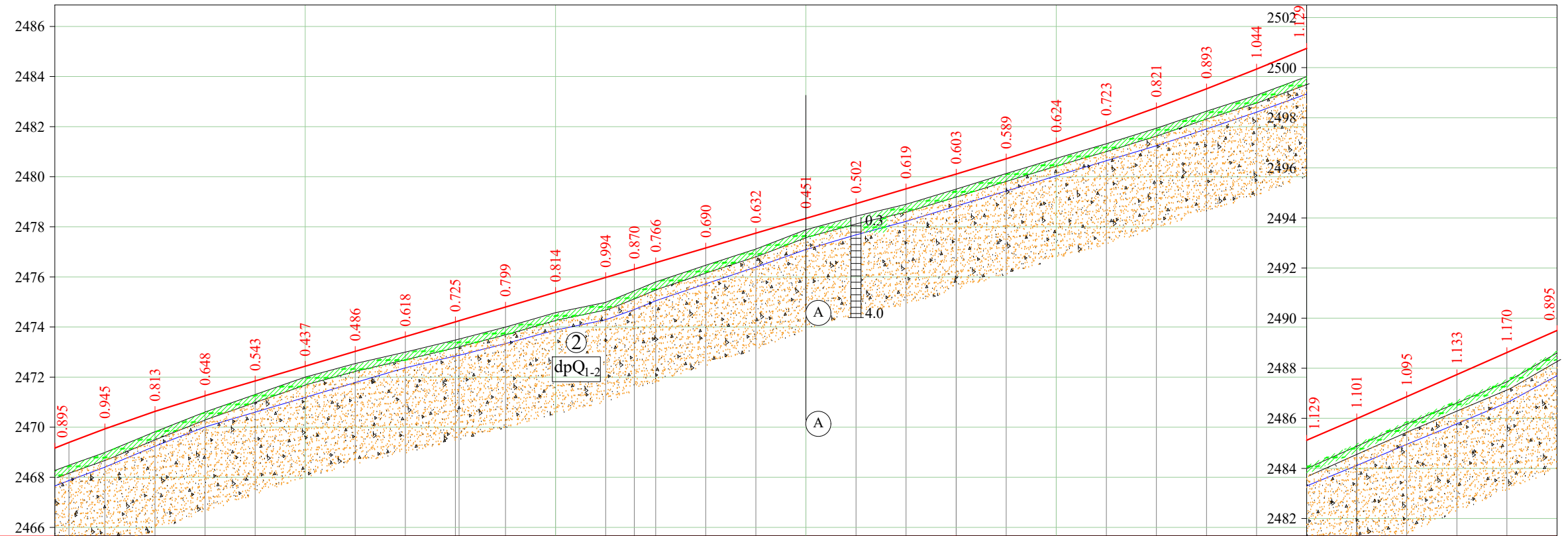
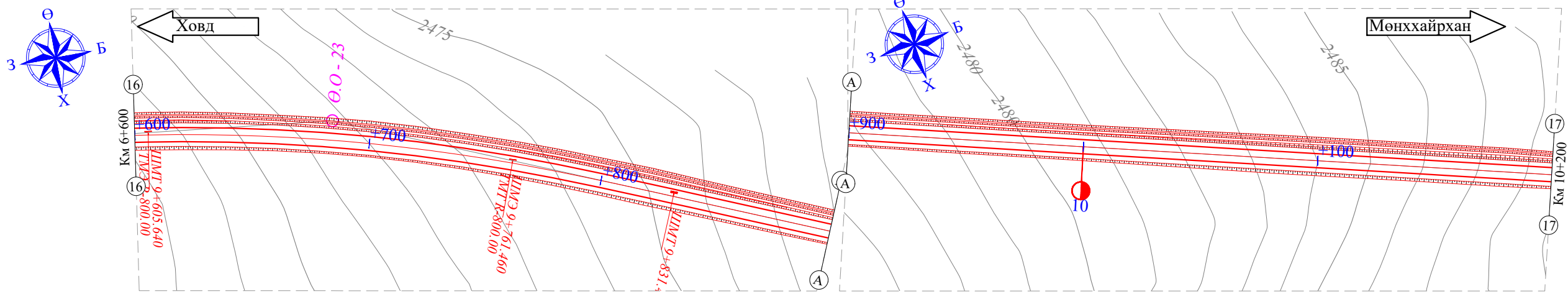
Төслийн өгөгдөл	Налуу, %, босоо эргэлт, м	
	Тэнхлэгийн түвшин, м	2442.586
Бодит өгөгдөл	Газрын түвшин, м	2440.254
	Пикетаж, м	000.00
Пикет Планы элементүүд Километрийн заалт		L - 286.1 A - 293°41'21"
		K1 - 70.0 K - 305.9 K2 - 70.0 T1 - 153.9 T2 - 153.9 R - 800.0 Y - 16°53'50"
		L - 158.2 A - 276°47'31"
		L - 135.64 A - 335°10'28"



УБ хот. СБД 8-р хороо,
Залуучуудын Өргөн
Чөлөө. 13-байр 6 тоот

"ГЕО ЗУРАГЛАЛ" ХХК

Баруун босоо тэнхлэгийн авто замаас Ховд аймгийн Мөнххайрхан сум чиглэлийн 63.50км авто замын нарийвчилсан зураг төсөл			ДДТ		
Захирал	Ж.Батнасан	 ДЭВСГЭР, ДАГУУ ТӨЛӨВЛӨЛТ Км 9+000 - Км 9+600	Масштаб: 1:200, 1:2000		
Зур. Инженер	С.Анударь		Үе шат	Хуудас	Бүх хуудас
Зур. Инженер	Б.Нэргүй		А3	16	106
Шалгасан	Ж.Зориглон	ЕГ шифр: - 22/06	2022.10		
		ТГ шифр:			



Баруун шуудуу
Зүүн шуудуу

М 1:2000 - хэвтээ
М 1:200 - босоо
М 1:200 - хөрөнгий босоо

Төслийн өгөгдөл	Налуу, %, босоо эргэлт, м	
		R - 5633
Тэнхлэгийн түвшин, м	K - 200.0	
	K - 160.0	
Бодит өгөгдөл	Газрын түвшин, м	
	Пикетаж, м	
Пикет Планы элементүүд Километрийн заалт		
L - 128.2 A - 276°47'31"		
K1 - 70.0 K - 295.8 K2 - 70.0 T1 - 148.7 T2 - 148.7 R - 800.0 Y - 16°10'23"		
L - 131.2 A - 335°10'28"		

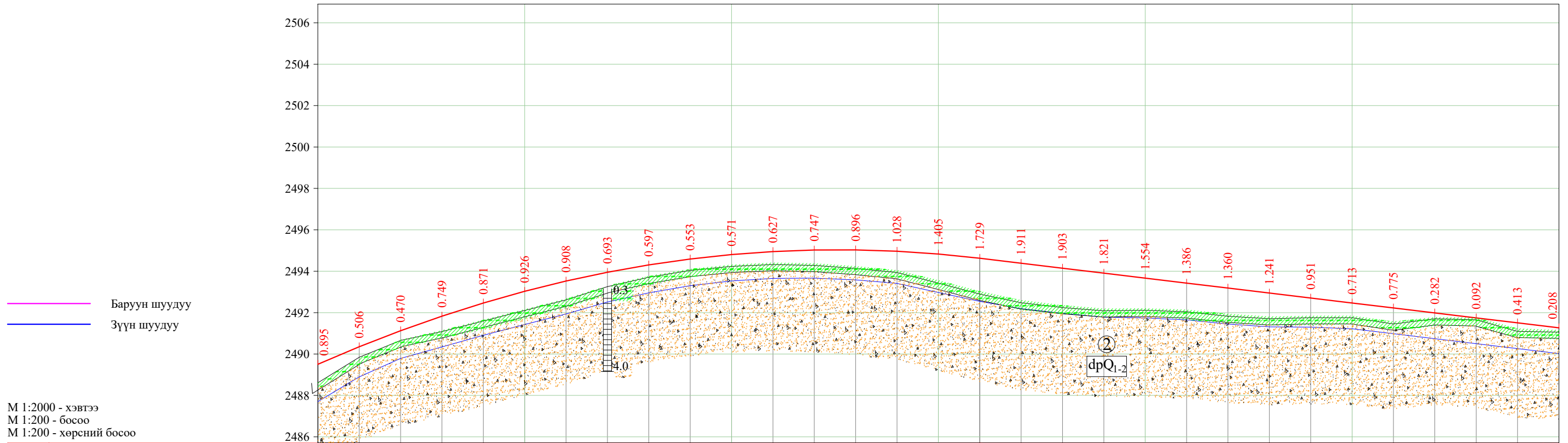
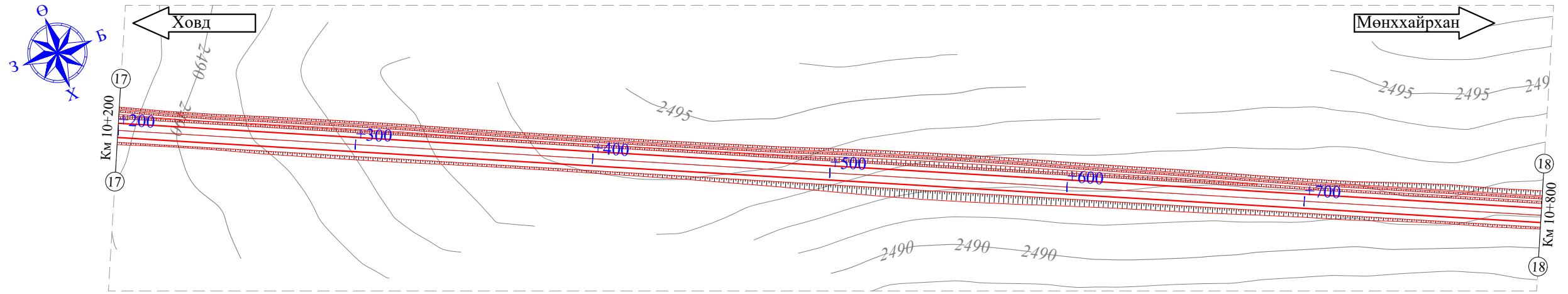
УБ хот. СБД 8-р хороо,
Залуучуудын Өргөн
Чөлөө. 13-байр 6 тоот

"ГЕО ЗУРАГЛАЛ" ХХК

Баруун босоо тэнхлэгийн авто замаас Ховд аймгийн Мөнххайрхан сум чиглэлийн
63.50км авто замын нарийвчилсан зураг төсөл





Захирал	Ж.Батнасан	ДЭВСГЭР, ДАГУУ ТӨЛӨВЛӨЛТ Км 9+600 - Км 10+200	ДДТ		
Зур. Инженер	С.Анударь		Масштаб: 1:200, 1:2000		
Зур. Инженер	Б.Нэргүй	ЕГ шифр: - 22/06	Үе шат	Хуудас	Бүх хуудас
Шалгасан	Ж.Зориглон	ТГ шифр:	A3	17	106

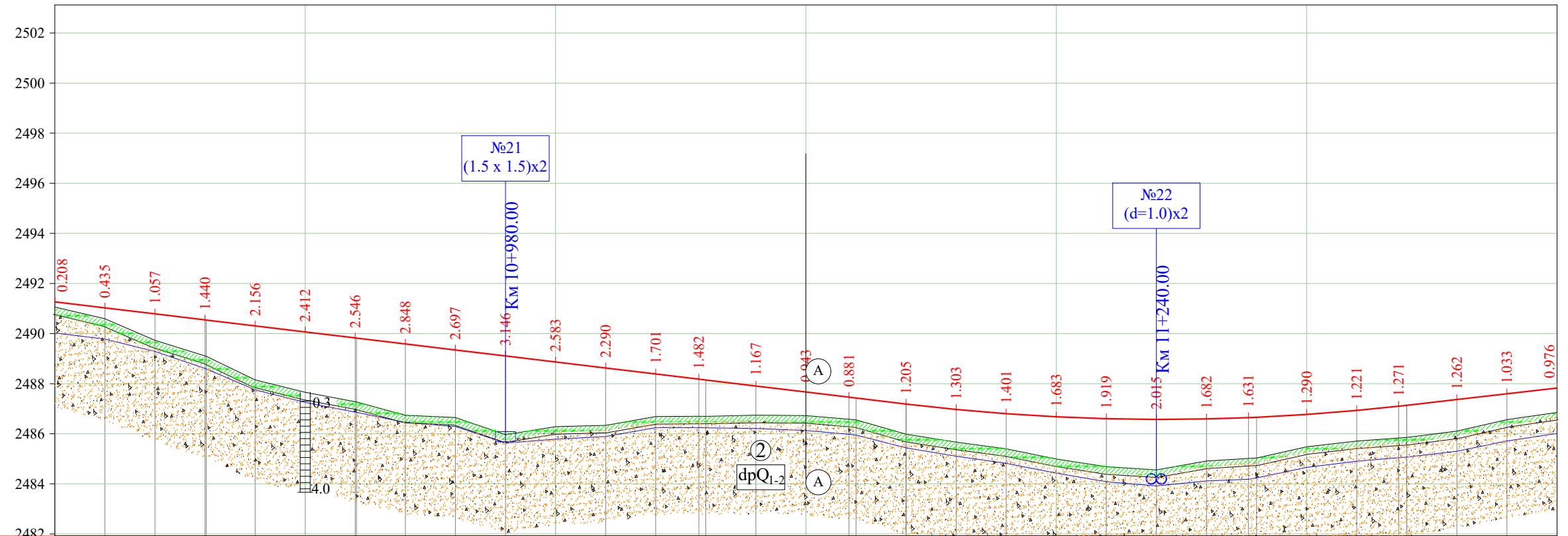
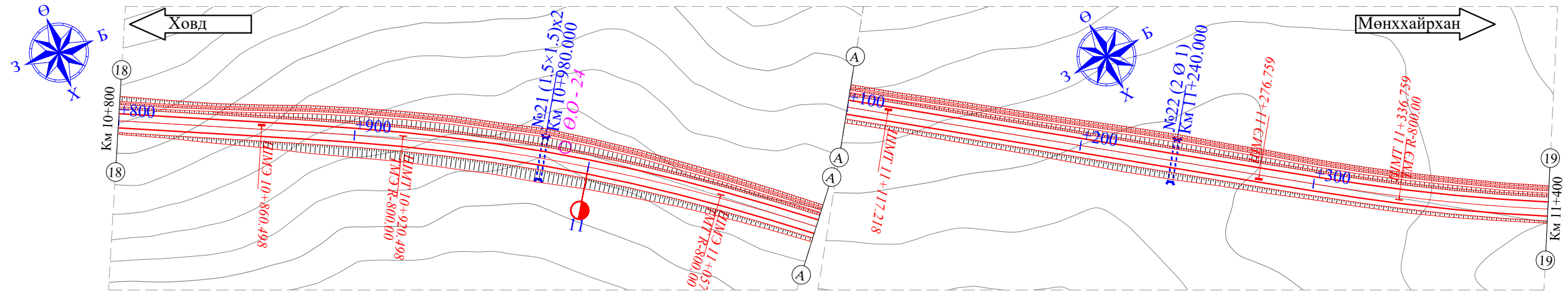
2022.10



М 1:2000 - хэвтээ
 М 1:200 - босоо
 М 1:200 - хөрсний босоо

Төслийн өгөгдөл	Налуу, %, босоо эргэлт, м	$\frac{320.0}{5714} = 5.60\%$																														
	Тэнхлэгийн түвшин, м	2489.506	2490.351	2491.126	2491.831	2492.466	2493.031	2493.526	2493.951	2494.306	2494.591	2494.806	2494.951	2495.026	2495.031	2494.966	2494.831	2494.626	2494.386	2494.146	2493.906	2493.666	2493.426	2493.186	2492.946	2492.706	2492.466	2492.226	2491.986	2491.746	2491.506	2491.266
Бодит өгөгдөл	Газрын түвшин, м	2488.611	2489.845	2490.656	2491.082	2491.595	2492.105	2492.618	2493.258	2493.709	2494.038	2494.235	2494.324	2494.279	2494.135	2493.938	2493.426	2492.897	2492.475	2492.243	2492.085	2492.112	2492.040	2491.826	2491.705	2491.755	2491.753	2491.451	2491.704	2491.654	2491.093	2491.058
	Пикетаж, м	200.00	220.00	240.00	260.00	280.00	300.00	320.00	340.00	360.00	380.00	400.00	420.00	440.00	460.00	480.00	500.00	520.00	540.00	560.00	580.00	600.00	620.00	640.00	660.00	680.00	700.00	720.00	740.00	760.00	780.00	800.00
Пикет Планы элементүүд Километрийн заалт		L - 131.2 A - 335°10'28"																														


 УБ хот. СБД 8-р хороо, Залуучуудын Өргөн Чөлөө, 13-байр 6 тоот "ГЕО ЗУРАГЛАЛ" ХХК	Баруун босоо тэнхлэгийн авто замаас Ховд аймгийн Мөнххайрхан сум чиглэлийн 63.50км авто замын нарийвчилсан зураг төсөл			ДДТ		
	Захирал	Ж.Батнасан	 ДЭВСГЭР, ДАГУУ ТӨЛӨВЛӨЛТ Км 10+200 - Км 10+800	Масштаб: 1:200, 1:2000		
	Зур. Инженер	С.Анударь		Үе шат	Хуудас	Бүх хуудас
	Зур. Инженер	Б.Нэргүй	 ЕГ шифр: - 22/06	A3	18	106
Шалгасан	Ж.Зориглон	 ТГ шифр:	2022.10			

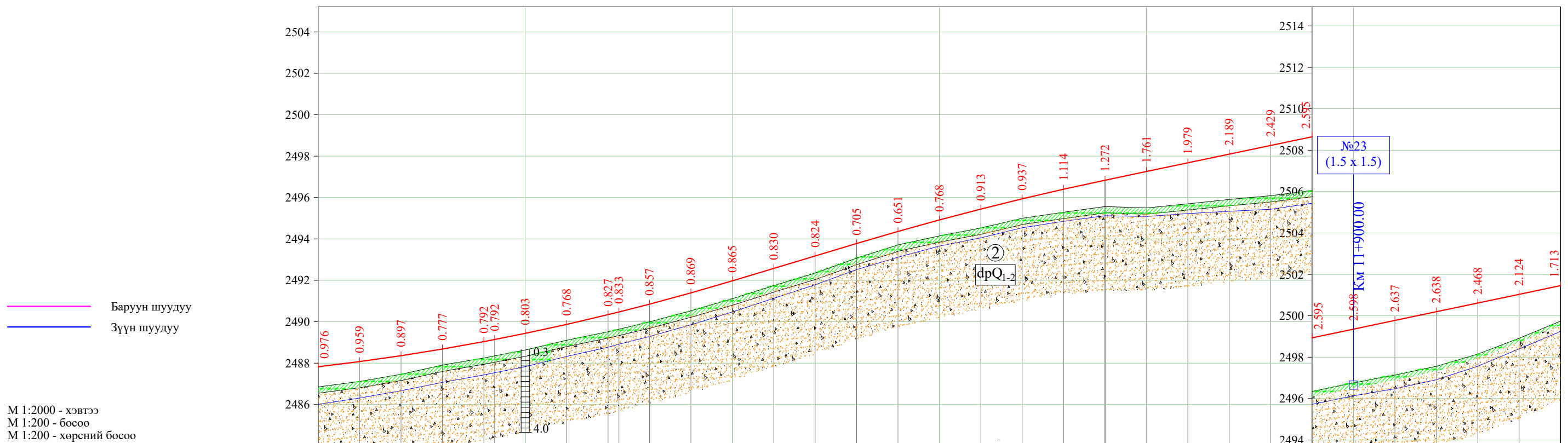
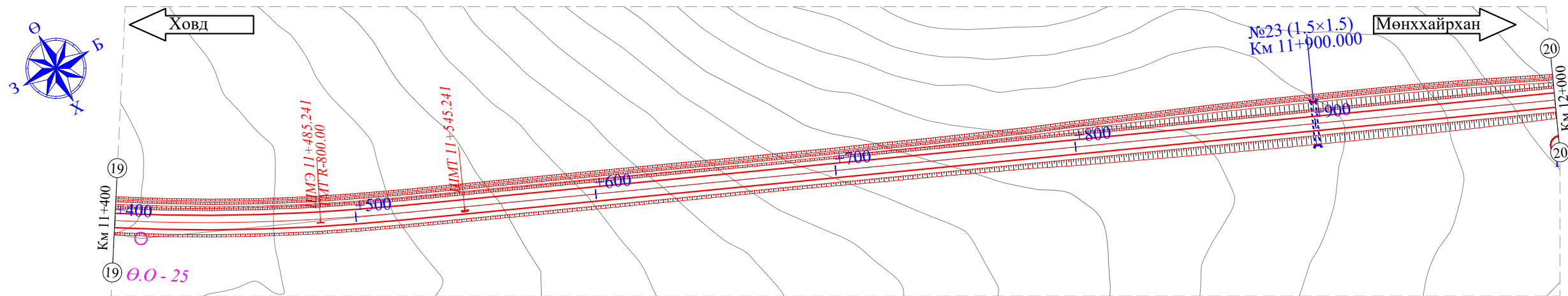


Баруун шуудуу
Зүүн шуудуу

М 1:2000 - хэвтээ
М 1:200 - босоо
М 1:200 - хөрсний босоо



Төслийн өгөгдөл	Налуу, %, босоо эргэлт, м	
		620.0
Бодит өгөгдөл	Тэнхлэгийн түвшин, м	
	2491.266	2487.826
Бодит өгөгдөл	Газрын түвшин, м	
	2491.058	2487.654
Бодит өгөгдөл	Пикетаж, м	
	800.00	400.00
Пикет Планы элементүүд Километрийн заалт		
L - 1029.0 A - 292°57'55"		
K1 - 60.0 K - 256.7 K2 - 60.0 T1 - 128.9 T2 - 128.9 R - 800.0 Y - 14°05'21"		
L - 159.5 A - 307°03'15"		
L - 131.2 A - 335°10'28"		
60.0		

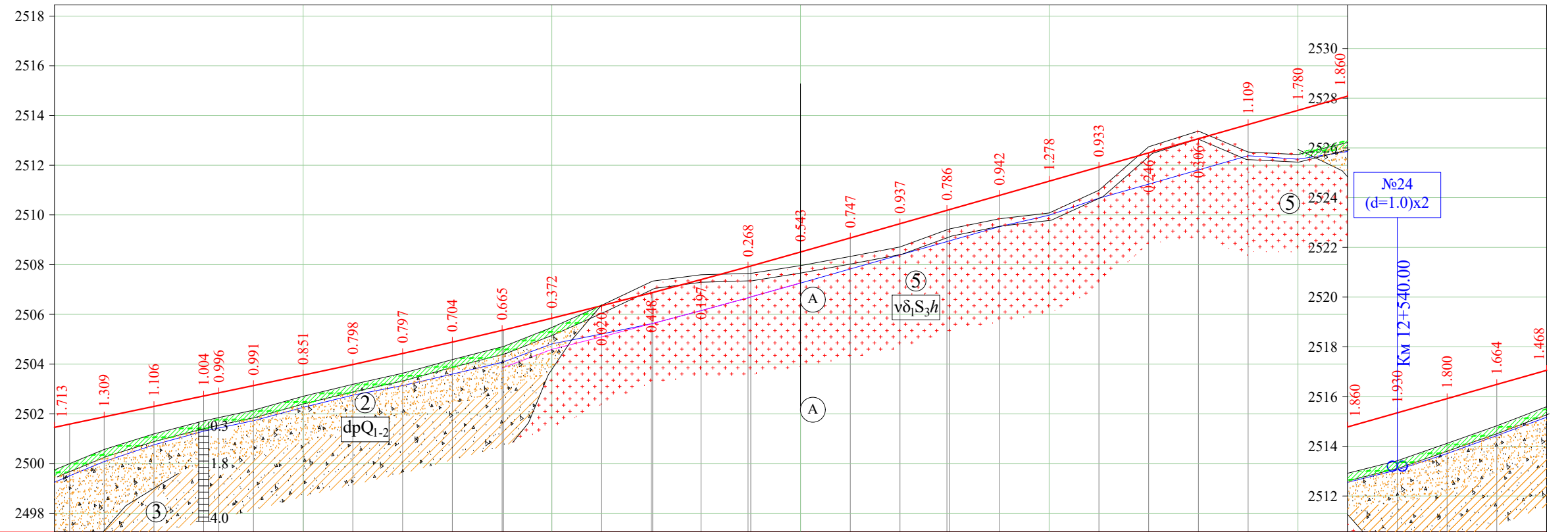
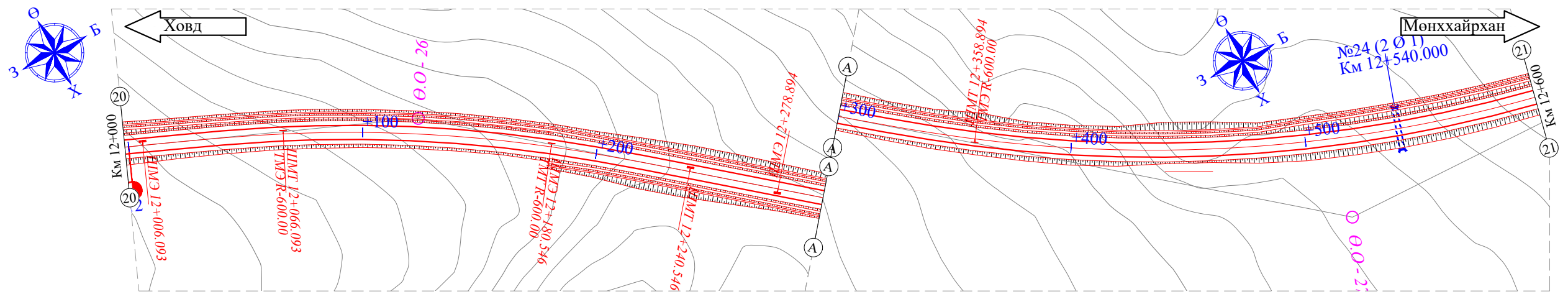
 Баруун босоо тэнхлэгийн авто замаас Ховд аймгийн Мөнххайрхан сум чиглэлийн 63.50км авто замын нарийвчилсан зураг төсөл			ДДТ		
Захирал	Ж.Батнасан	ДЭВСГЭР, ДАГУУ ТӨЛӨВЛӨЛТ Км 10+800 - Км 11+400	Масштаб: 1:200, 1:2000		
Зур. Инженер	С.Анударь		Үе шат	Хуудас	Бүх хуудас
Зур. Инженер	Б.Нэргүй	ЕГ шифр: - 22/06	A3	19	106
Шалгасан	Ж.Зориглон	ТГ шифр:	2022.10		



М 1:2000 - хэвтээ
М 1:200 - босоо
М 1:200 - хөрсний босоо

Төслийн өгөгдөл	Налуу, %, босоо эргэлт, м	
		R - 10811
Тэнхлэгийн түвшин, м	K - 200.0	
	2487.826	2501.456
Газрын түвшин, м	K - 120.0	
	2486.850	2499.743
Бодит өгөгдөл	Газрын түвшин, м	
	2486.850	2499.743
Пикетаж, м	Пикетаж, м	
	400.00	000.00
Пикет Планы элементүүд Километрийн заалт	K1 - 60.0 K2 - 268.5 K2 - 60.0	
	L - 131.2 A - 335°10'28"	


 УБ хот. СБД 8-р хороо, Залуучуудын Өргөн Чөлөө. 13-байр 6 тоот "ГЕО ЗУРАГЛАЛ" ХХК	Баруун босоо тэнхлэгийн авто замаас Ховд аймгийн Мөнххайрхан сум чиглэлийн 63.50км авто замын нарийвчилсан зураг төсөл			ДДТ		
	Захирал	Ж.Батнасан	 ДЭВСГЭР, ДАГУУ ТӨЛӨВЛӨЛТ Км 11+400 - Км 12+000	Масштаб: 1:200, 1:2000		
	Зур. Инженер	С.Анударь		Үе шат	Хуудас	Бүх хуудас
	Зур. Инженер	Б.Нэргүй	ЕГ шифр: - 22/06	A3	20	106
Шалгасан	Ж.Зориглон	ТГ шифр:	2022.10			



— Баруун шуудуу
— Зүүн шуудуу

М 1:2000 - хэвтээ
М 1:200 - босоо
М 1:200 - хөрөнгий босоо

Төслийн өгөгдөл	Налуу, %, босоо эргэлт, м	
		21.0
Бодит өгөгдөл	Тэнхлэгийн түвшин, м	
		2501.456
Бодит өгөгдөл	Газрын түвшин, м	
		2499.743
Бодит өгөгдөл	Пикетаж, м	
		000.00
Пикет Планы элементүүд Километрийн заалт		
	12+006.09 L - 46.09 A - 292°07'22"	K1 - 60.0 K - 234.5 K2 - 60.0 T1 - 117.9 T2 - 117.9 R - 600.0 Y - 16°39'32"
		L - 38.3 A - 308°46'55"
		K1 - 80.0 K - 473.3 K2 - 80.0 T1 - 244.1 T2 - 244.1 R - 600.0 Y - 37°33'21"

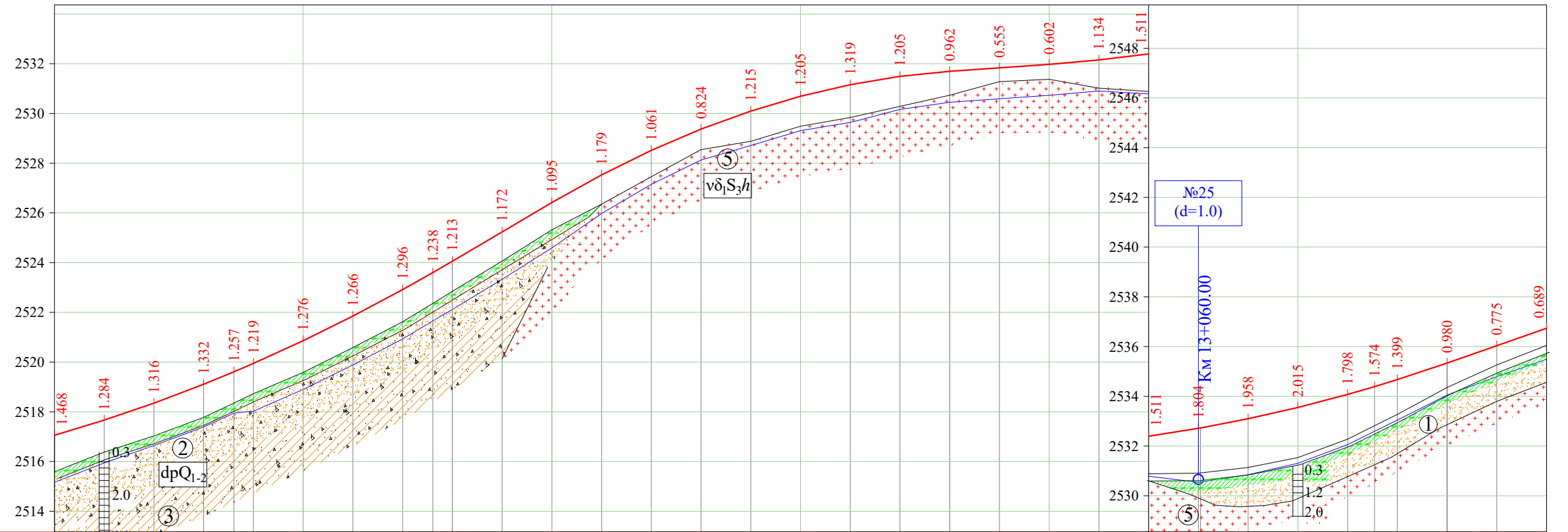
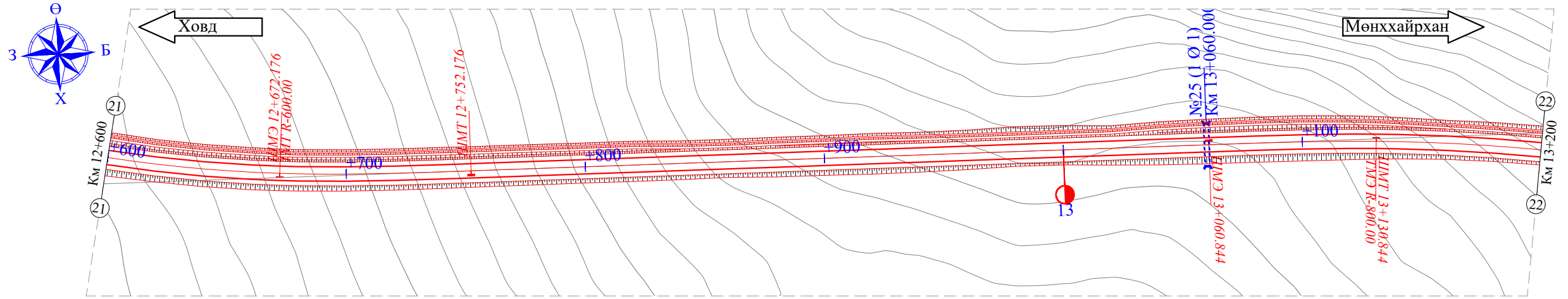


УБ хот. СБД 8-р хороо,
Залуучуудын Өргөн
Чөлөө. 13-байр 6 тоот

"ГЕО ЗУРАГЛАЛ" ХХК

Баруун босоо тэнхлэгийн авто замаас Ховд аймгийн Мөнххайрхан сум чиглэлийн
63.50км авто замын нарийвчилсан зураг төсөл

Захирал	Ж.Батнасан	[Signature]	ДЭВСГЭР, ДАГУУ ТӨЛӨВЛӨЛТ Км 12+000 - Км 12+600	ДДТ		
Зур. Инженер	С.Анударь			Масштаб: 1:200, 1:2000		
Зур. Инженер	Б.Нэргүй	[Signature]	ЕГ шифр: - 22/06	Үе шат	Хуудас	Бүх хуудас
Шалгасан	Ж.Зориглон			А3	21	106
			ТГ шифр:	2022.10		



Баруун шуудуу
Зүүн шуудуу

М 1:2000 - хэвтээ
М 1:200 - босоо
М 1:200 - хөрөнгий босоо

Төслийн өгөгдөл	Налуу, %, босоо эргэлт, м																																	
		R - 5246 K - 160.0	R - 3077 K - 160.0																															
	R - 5714 K - 160.0																																	
Тэнхлэгийн түвшин, м	2517.056	2517.664	2518.348	2519.109	2519.609	2519.946	2520.859	2521.848	2522.914	2523.600	2524.056	2525.236	2526.416	2527.531	2528.516	2529.371	2530.096	2530.691	2531.156	2531.491	2531.696	2531.836	2531.976	2532.151	2532.396	2532.711	2533.096	2533.551	2534.076	2534.390	2534.671	2535.336	2536.036	2536.736
Бодит өгөгдөл	Газрын түвшин, м																																	
	2515.588	2516.380	2517.032	2517.777	2518.352	2518.727	2519.583	2520.582	2521.618	2522.362	2522.842	2524.064	2525.321	2526.352	2527.455	2528.547	2528.881	2529.486	2529.837	2530.286	2530.734	2531.281	2531.374	2531.017	2530.885	2530.907	2531.138	2531.536	2532.278	2532.816	2533.272	2534.355	2535.261	2536.047
	Пикетаж, м																																	
	600.00	620.00	640.00	660.00	672.18	680.00	700.00	720.00	740.00	752.18	760.00	780.00	800.00	820.00	840.00	860.00	880.00	900.00	920.00	940.00	960.00	980.00	000.00	020.00	040.00	060.00	080.00	100.00	120.00	130.84	140.00	160.00	180.00	200.00
	Пикет Планы элементүүд Километрийн заалт																																	
	L - 38.3 A - 308°46'55"	L - 752.18 A - 271°13'34"	L - 308.7 A - 271°13'34"	L - 131.2 A - 335°10'28"																														

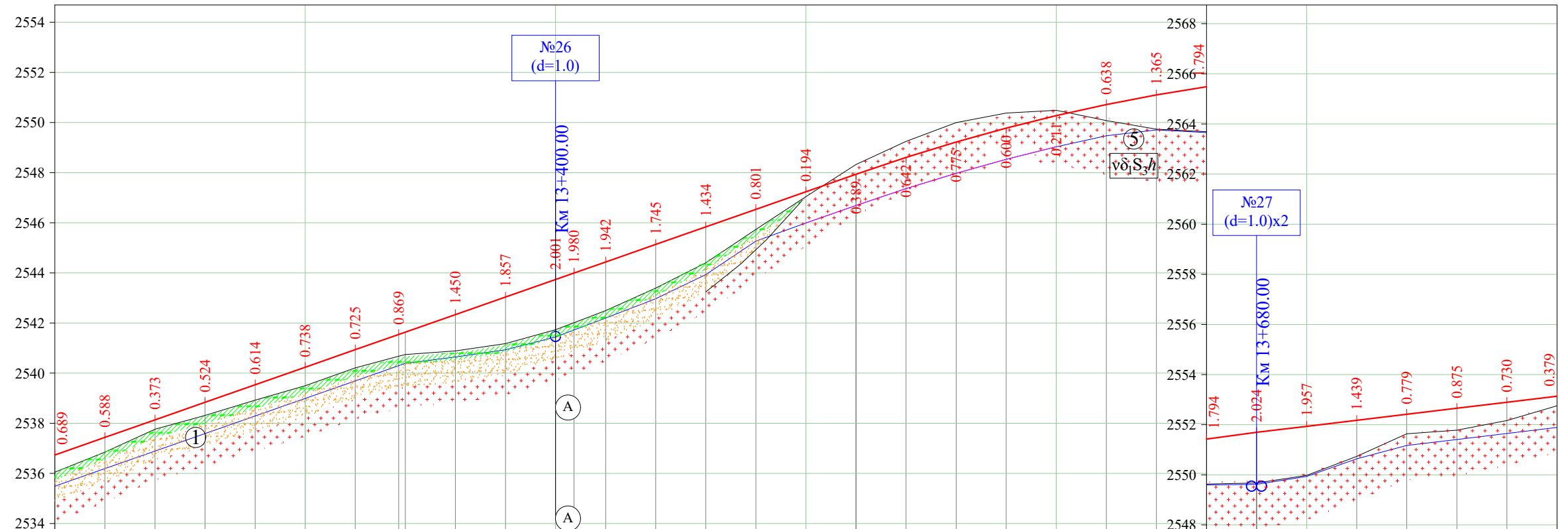
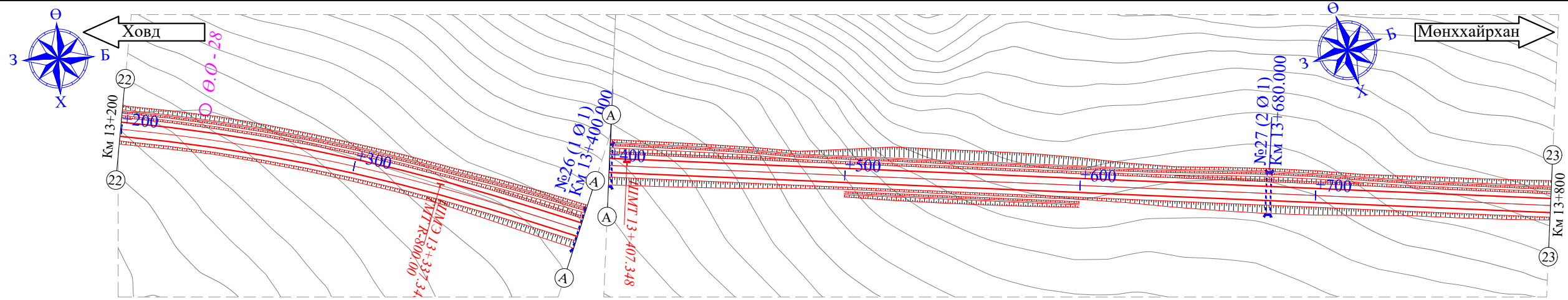
УБ хот. СБД 8-р хороо,
Залуучуудын Өргөн
Чөлөө, 13-байр 6 тоот

"ГЕО ЗУРАГЛАЛ" ХХК

Баруун босоо тэнхлэгийн авто замаас Ховд аймгийн Мөнххайрхан сум чиглэлийн
63.50км авто замын нарийвчилсан зураг төсөл

Захирал	Ж.Батнасан	ДЭВСГЭР, ДАГУУ ТӨЛӨВЛӨЛТ Км 12+600 - Км 13+200	ДДТ		
Зур. Инженер	С.Анударь		Масштаб: 1:200, 1:2000		
Зур. Инженер	Б.Нэргүй	ЕГ шифр: - 22/06	Үе шат	Хуудас	Бүх хуудас
Шалгасан	Ж.Зориглон	ТГ шифр:	A3	22	106



2022.10

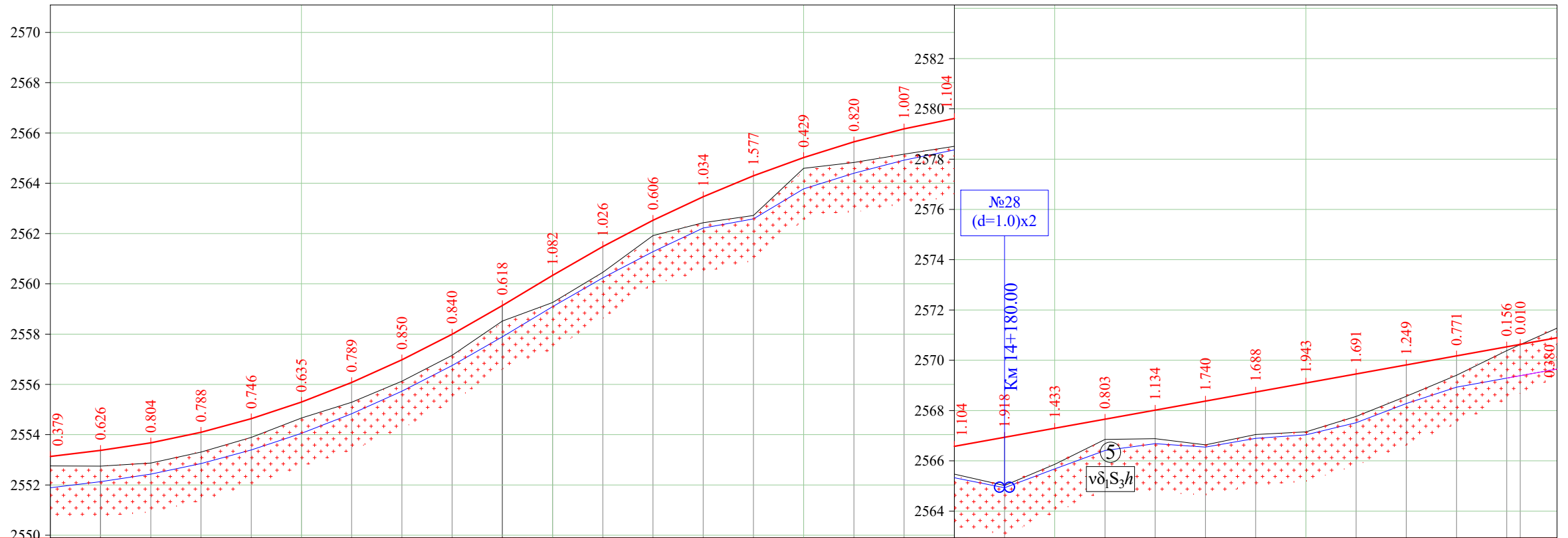
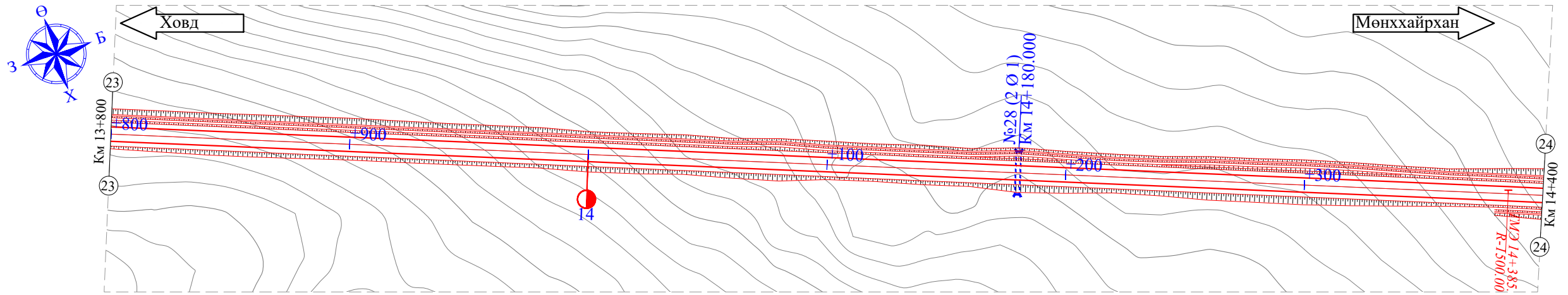


— Баруун шуудуу
— Зүүн шуудуу

М 1:2000 - хэвтээ
М 1:200 - босоо
М 1:200 - хөрөнгий босоо

Төслийн өгөгдөл	Налуу, %, босоо эргэлт, м		35.0																12.0	140.0														
	Тэнхлэгийн түвшин, м		2536.736	2537.436	2538.136	2538.836	2539.536	2540.236	2540.936	2541.543	2542.336	2543.036	2543.736	2543.993	2544.436	2545.136	2545.836	2546.536	2547.236	2547.936	2548.607	2549.221	2549.777	2550.276	2550.717	2551.101	2551.427	2551.696	2551.936	2552.176	2552.416	2552.656	2552.896	2553.136
Бодит өгөгдөл	Газрын түвшин, м		2536.047	2536.848	2537.763	2538.312	2538.922	2539.498	2540.211	2540.674	2540.886	2541.179	2541.735	2542.013	2542.494	2543.391	2544.402	2545.735	2547.042	2548.325	2549.249	2549.996	2550.377	2550.487	2550.079	2549.736	2549.633	2549.672	2549.979	2550.737	2551.637	2551.781	2552.166	2552.757
	Пикетаж, м		200.00	220.00	240.00	260.00	280.00	300.00	320.00	337.35	360.00	380.00	400.00	407.35	420.00	440.00	460.00	480.00	500.00	520.00	540.00	560.00	580.00	600.00	620.00	640.00	660.00	680.00	700.00	720.00	740.00	760.00	780.00	800.00
Пикет Планы элементүүд Километрийн заалт				K1 - 70.0 K - 346.5 K2 - 70.0 T1 - 174.7 T2 - 174.7 R - 800.0 Y - 19°48'11"															L - 131.2 A - 335°10'28"															

 УБ хот. СБД 8-р хороо, Залуучуудын Өргөн Чөлөө, 13-байр 6 тоот "ГЕО ЗУРАГЛАЛ" ХХК	Баруун босоо тэнхлэгийн авто замаас Ховд аймгийн Мөнххайрхан сум чиглэлийн 63.50км авто замын нарийвчилсан зураг төсөл			ДДТ		
	Захирал	Ж.Батнасан	 ДЭВСГЭР, ДАГУУ ТӨЛӨВЛӨЛТ Км 13+200 - Км 13+800	Масштаб: 1:200, 1:2000		
	Зур. Инженер	С.Анударь		Үе шат	Хуудас	Бүх хуудас
	Зур. Инженер	Б.Нэргүй	ЕГ шифр: - 22/06	A3	23	106
Шалгасан	Ж.Зориглон	ТГ шифр:	2022.10			

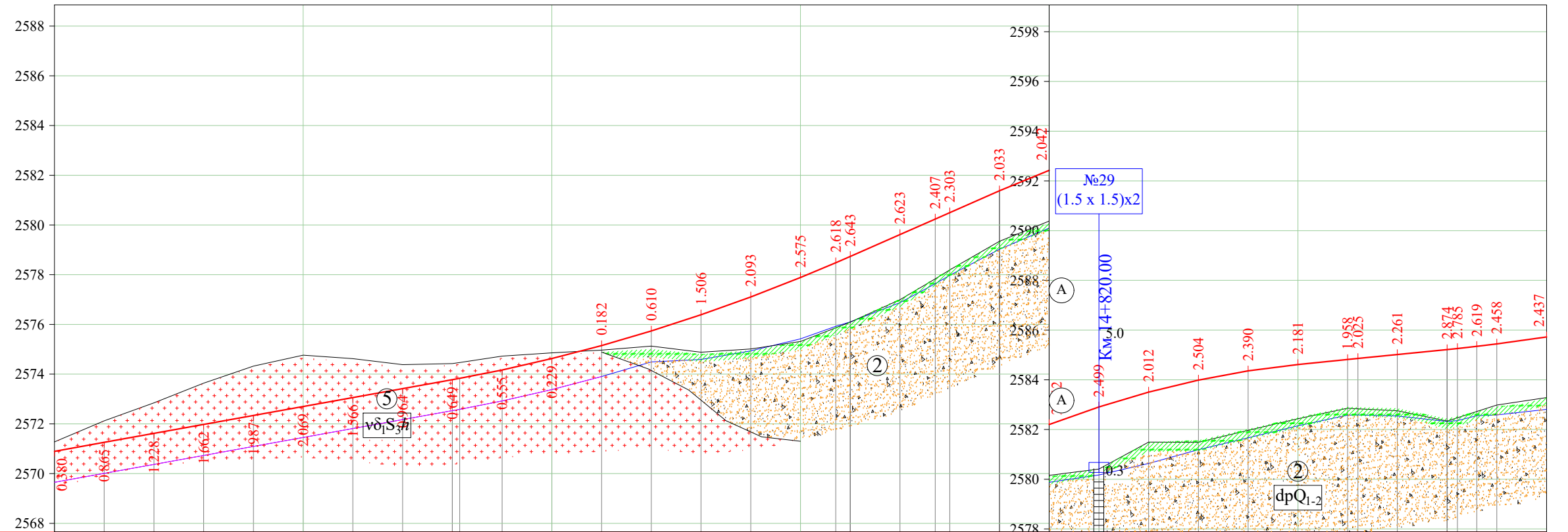
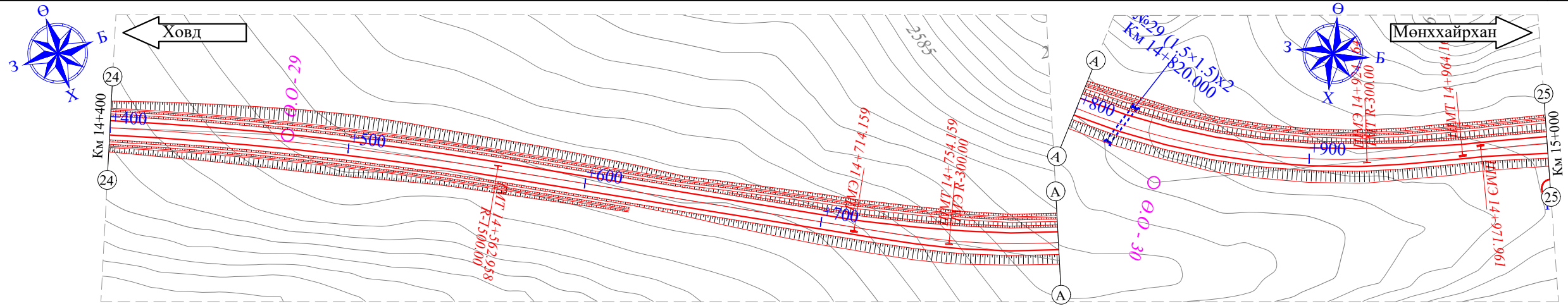


Баруун шуудуу
Зүүн шуудуу

М 1:2000 - хэвтээ
М 1:200 - босоо
М 1:200 - хөрний босоо

Төслийн өгөгдөл	Налуу, %, босоо эргэлт, м	
		12.0
Тэнхлэгийн түвшин, м	R - 3333	
	K - 160.0	
Бодит өгөгдөл	Газрын түвшин, м	
	Пикетаж, м	
Пикет Планы элементүүд Километрийн заалт	L - 978.0 A - 291°01'45"	
	L - 131.2 A - 335°10'28"	

Баруун босоо тэнхлэгийн авто замаас Ховд аймгийн Мөнххайрхан сум чиглэлийн 63.50км авто замын нарийвчилсан зураг төсөл			ДДТ		
Захирал	Ж.Батнасан	 ДЭВСГЭР, ДАГУУ ТӨЛӨВЛӨЛТ Км 13+800 - Км 14+400	Масштаб: 1:200, 1:2000		
Зур. Инженер	С.Анударь		Үе шат	Хуудас	Бүх хуудас
Зур. Инженер	Б.Нэргүй		А3	24	106
Шалгасан	Ж.Зориглон	ТГ шифр:	2022.10		

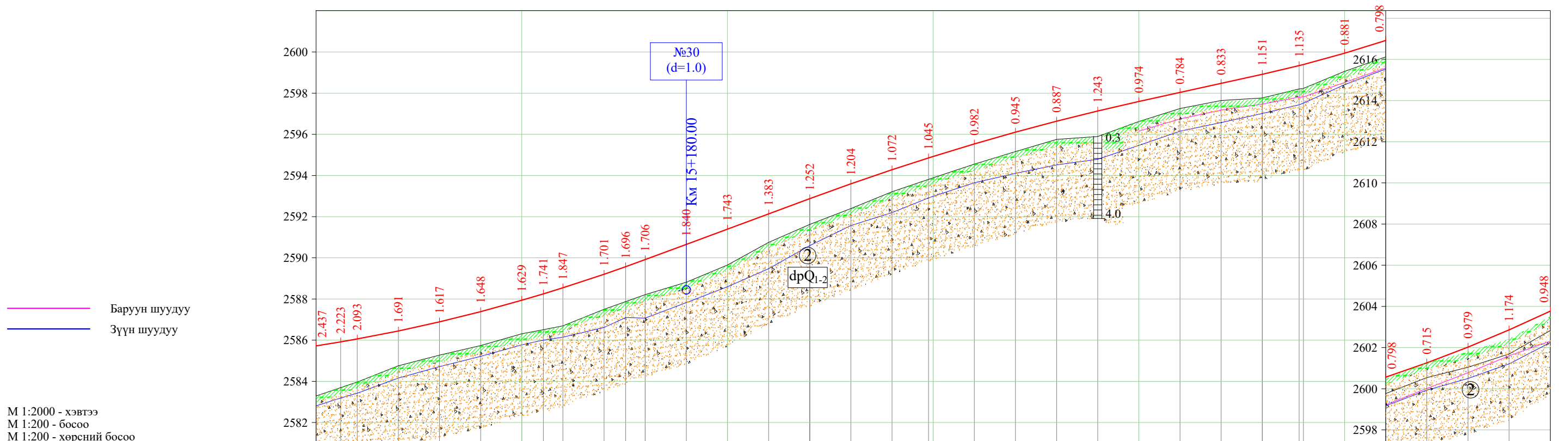
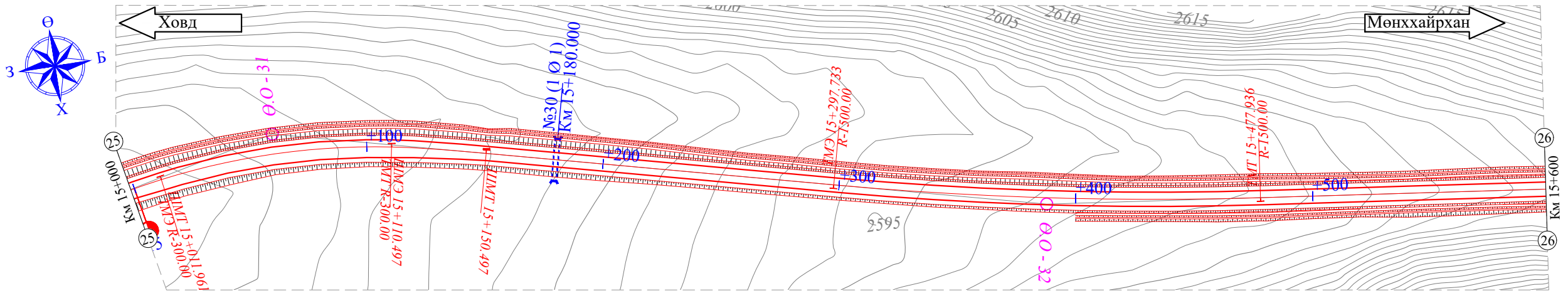


Баруун шуудуу
Зүүн шуудуу

М 1:2000 - хэвтээ
М 1:200 - босоо
М 1:200 - хөрөнгий босоо

Төслийн өгөгдөл	Налуу, %, босоо эргэлт, м	
	Тэнхлэгийн түвшин, м	2570.896
Бодит өгөгдөл	Газрын түвшин, м	
	Пикетаж, м	400.00
Пикет Планы элементүүд Километрийн заалт		
L - 978.0 A - 291°01'45"		
K - 177.6 T1 - 88.9 T2 - 88.9 R - 1500.0 Y - 6°46'58"		
L - 151.2 A - 297°48'43"		
K1 - 40.0 K - 250.0 K2 - 40.0 T1 - 129.6 T2 - 129.6 R - 300.0 Y - 40°06'29"		
L - 131.2 A - 335°10'28"		
L - 7.8 A - 257°42'14"		


Баруун босоо тэнхлэгийн авто замаас Ховд аймгийн Мөнххайрхан сум чиглэлийн 63.50км авто замын нарийвчилсан зураг төсөл				ДДТ		
Захирал	Ж.Батнасан	ДЭВСГЭР, ДАГУУ ТӨЛӨВЛӨЛТ Км 14+400 - Км 15+000	Масштаб: 1:200, 1:2000			
Зур. Инженер	С.Анударь		Үе шат	Хуудас	Бүх хуудас	
Зур. Инженер	Б.Нэргүй	ЕГ шифр: - 22/06	A3	25	106	
Шалгасан	Ж.Зориглон	ТГ шифр:	2022.10			



Баруун шуудуу
Зүүн шуудуу

М 1:2000 - хэвтээ
М 1:200 - босоо
М 1:200 - хөрөнгий босоо

Төслийн өгөгдөл	Налуу, %, босоо эргэлт, м	
		R - 7407
Тэнхлэгийн түвшин, м	K - 200.0	
	2585.724	2591.396
Газрын түвшин, м	K - 160.0	
	2583.287	2593.888
Бодит өгөгдөл	K - 5517	
	2583.287	2597.596
Пикетаж, м	K - 160.0	
	000.00	600.00
Пикет Планы элементүүд Километрийн заалт	R - 5517	
	L - 7.8 A - 257°42'14"	L - 131.2 A - 335°10'28"

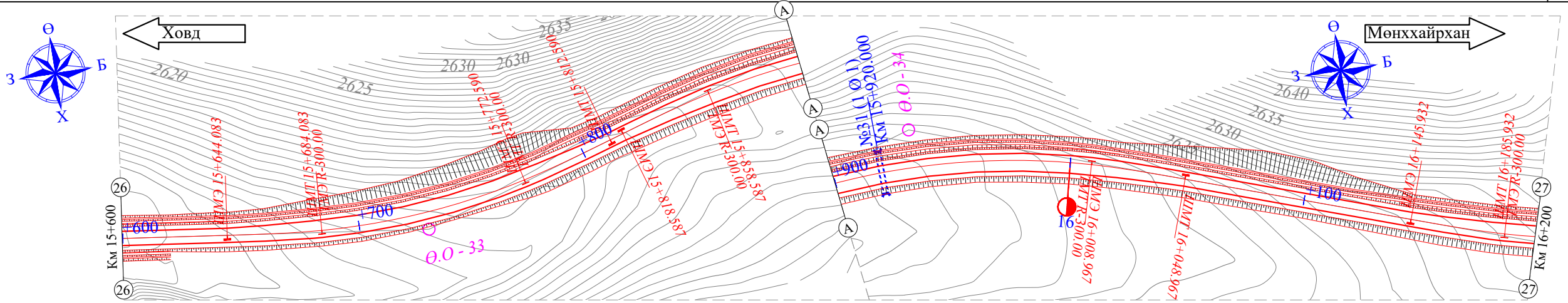


УБ хот. СБД 8-р хороо,
Залуучуудын Өргөн
Чөлөө, 13-байр 6 тоот

"ГЕО ЗУРАГЛАЛ" ХХК

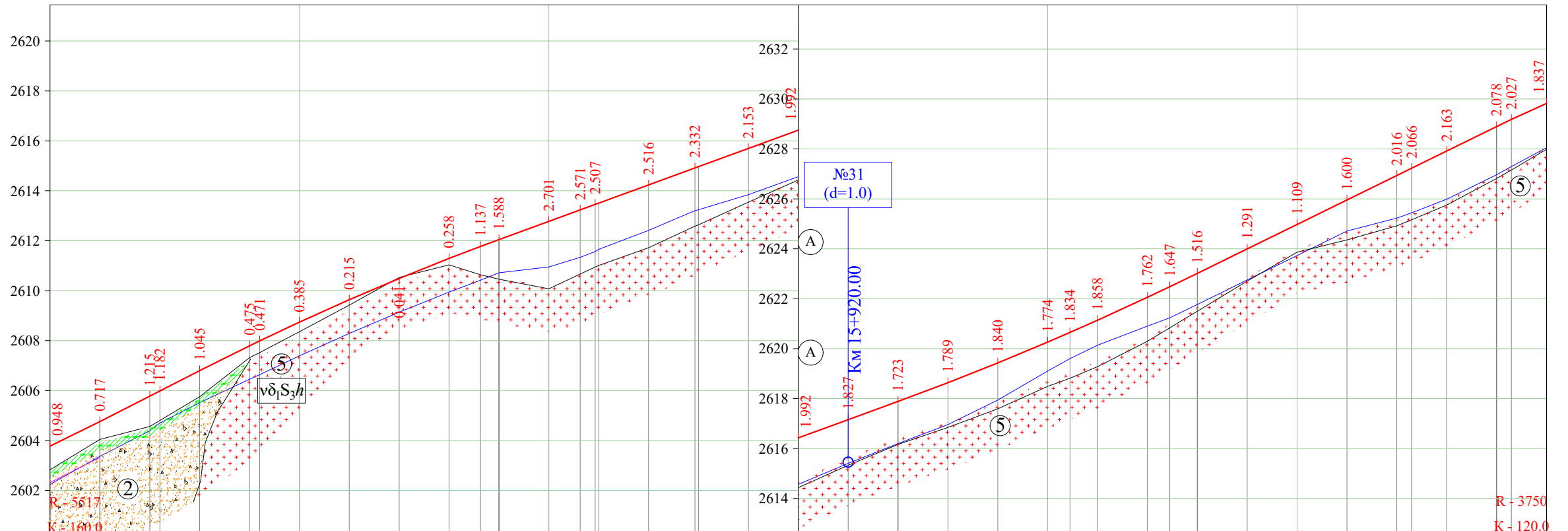
Баруун босоо тэнхлэгийн авто замаас Ховд аймгийн Мөнххайрхан сум чиглэлийн
63.50км авто замын нарийвчилсан зураг төсөл

Захирал	Ж.Батнасан	ДЭВСГЭР, ДАГУУ ТӨЛӨВЛӨЛТ Км 15+000 - Км 15+600	Масштаб: 1:200, 1:2000		
Зур. Инженер	С.Анударь		Үе шат	Хуудас	Бүх хуудас
Зур. Инженер	Б.Нэргүй	ЕГ шифр: - 22/06	A3	26	106
Шалгасан	Ж.Зориглон	ТГ шифр:	2022.10		



Баруун шуудуу
Зүүн шуудуу

M 1:2000 - хэвтээ
M 1:200 - босоо
M 1:200 - хөрөнгий босоо

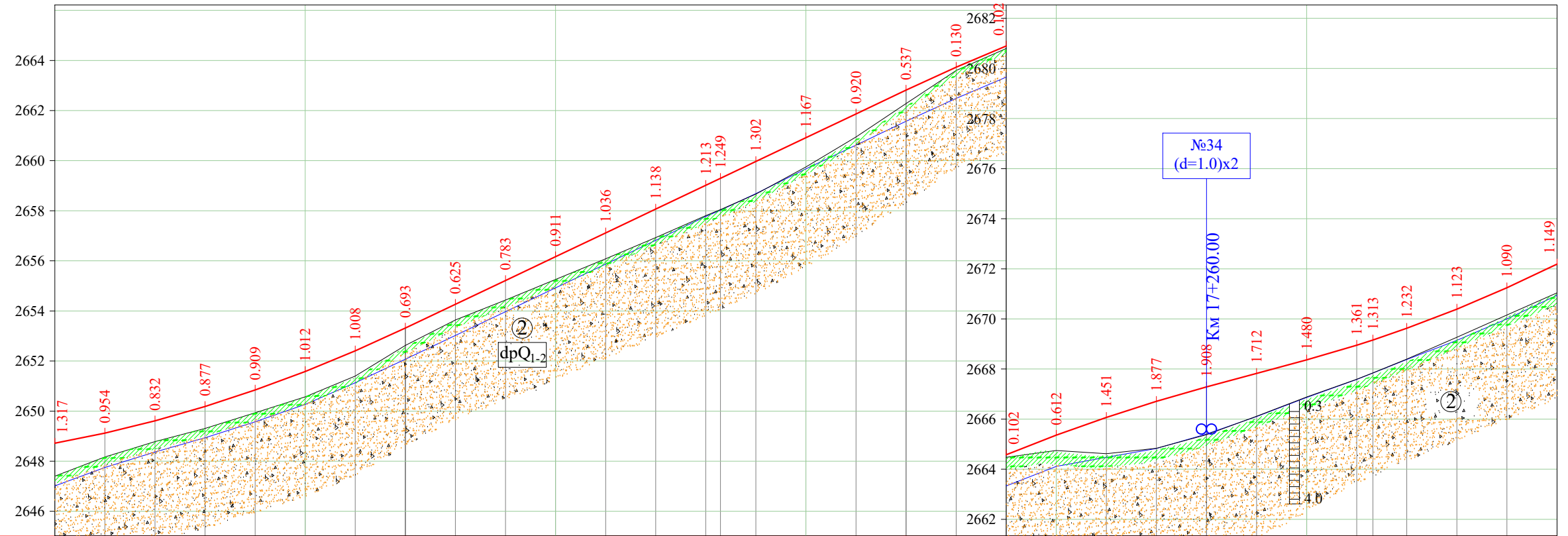
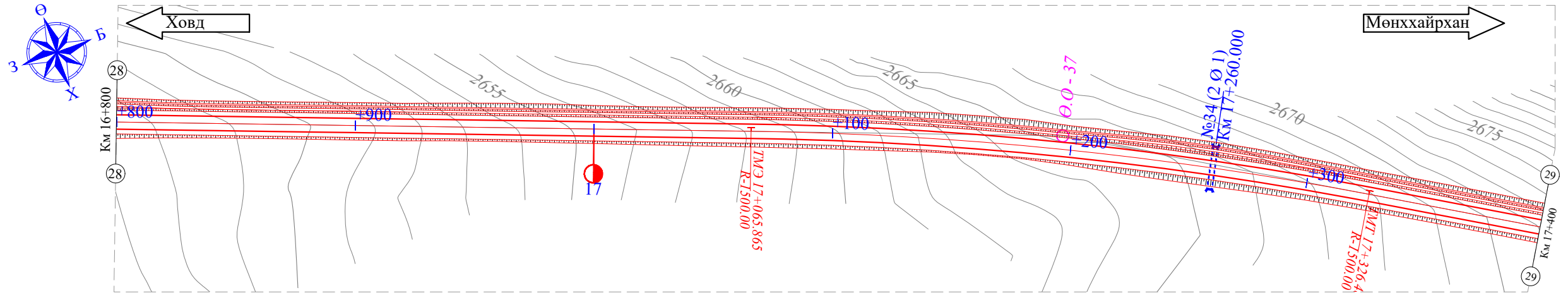


Төслийн өгөгдөл	Налуу, %, босоо эргэлт, м	
		51.0
Төслийн өгөгдөл	Тэнхлэгийн түвшин, м	
	2603.772	2604.756
Бодит өгөгдөл	Газрын түвшин, м	
	2602.824	2604.039
Бодит өгөгдөл	Пикетаж, м	
	600.00	620.00
Пикет Планы элементүүд Километрийн заалт	L - 166.1 A - 277°16'45"	
	K1 - 40.0 K - 168.5 K2 - 40.0 T1 - 85.3 T2 - 85.3 R - 300.0 Y - 24°32'35"	
Төслийн өгөгдөл	R - 8276 K - 120.0	
	2610.489	2611.292
Бодит өгөгдөл	Газрын түвшин, м	
	2610.075	2611.034
Бодит өгөгдөл	Пикетаж, м	
	800.00	812.59
Пикет Планы элементүүд Километрийн заалт	K1 - 40.0 K - 230.4 K2 - 40.0 T1 - 118.6 T2 - 118.6 R - 300.0 Y - 36°21'36"	
	R - 9600 K - 120.0	
Төслийн өгөгдөл	R - 3750 K - 120.0	
	2622.016	2623.996
Бодит өгөгдөл	Газрын түвшин, м	
	2623.867	2624.976
Бодит өгөгдөл	Пикетаж, м	
	100.00	120.00
Пикет Планы элементүүд Километрийн заалт	L - 97.0 A - 289°05'45" A - 335°10'28"	
	R - 120.0	



УБ хот. СБД 8-р хороо,
Залуучуудын Өргөн
Чөлөө. 13-байр 6 тоот

Баруун босоо тэнхлэгийн авто замаас Ховд аймгийн Мөнххайрхан сум чиглэлийн 63.50км авто замын нарийвчилсан зураг төсөл			ДДТ			
Захирал	Ж.Батнасан	[Signature]	ДЭВСГЭР, ДАГУУ ТӨЛӨВЛӨЛТ Км 15+600 - Км 16+200			
Зур. Инженер	С.Анударь		Масштаб: 1:200, 1:2000			
Зур. Инженер	Б.Нэргүй		Үе шат Хуудас Бүх хуудас			
Шалгасан	Ж.Зориглон	[Signature]	ЕГ шифр: - 22/06	A3	27	106
"ГЕО ЗУРАГЛАЛ" ХХК			ТГ шифр:	2022.10		

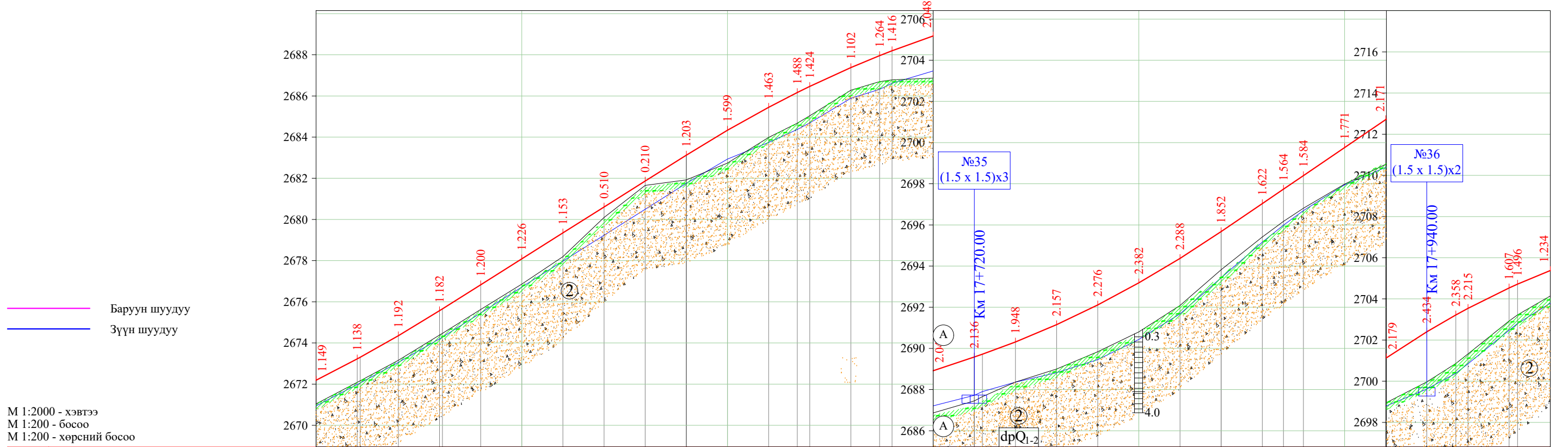
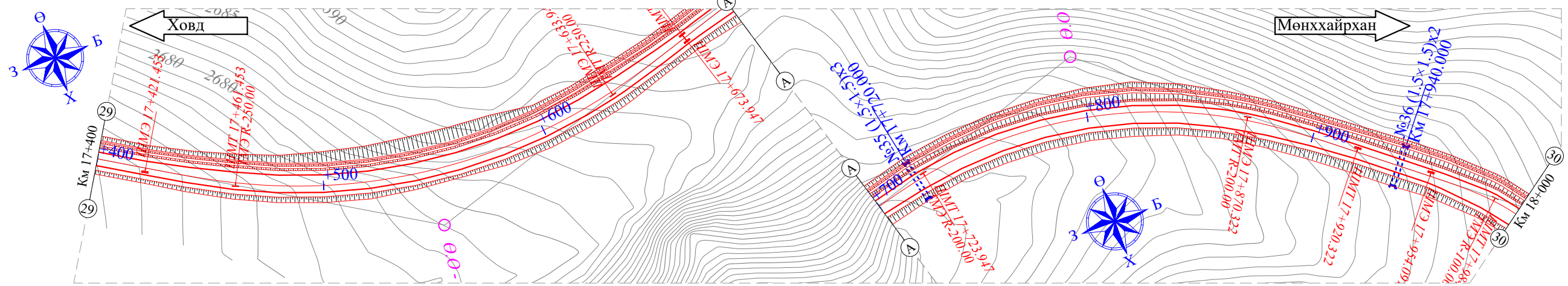


Баруун шуудуу
Зүүн шуудуу

М 1:2000 - хэвтээ
М 1:200 - босоо
М 1:200 - хөрөнний босоо

Төслийн өгөгдөл	Налуу, %, босоо эргэлт, м	
		R - 4776
Тэнхлэгийн түвшин, м	K - 160.0	K - 120.0
	2648.718	2667.286
Бодит өгөгдөл	Газрын түвшин, м	
	Пикетаж, м	
	2647.401	2665.378
	2647.169	2665.114
	2648.781	2666.886
	2649.309	2667.590
	2649.934	2667.847
	2650.571	2668.394
	2651.400	2669.026
	2652.622	2670.391
	2653.641	2671.246
	2654.433	2671.156
	2655.255	2671.042
	2656.080	
	2656.928	
	2657.803	
	2658.045	
	2659.966	
	2659.749	
	2660.946	
	2662.279	
	2663.602	
	2664.477	
	2664.746	
	2664.618	
	2664.835	
	2665.378	
	2666.114	
	2666.886	
	2667.590	
	2667.847	
	2668.394	
	2669.026	
	2670.391	
	2671.246	
	2671.156	
	2671.042	
Пикет Планы элементүүд Километрийн заалт	L - 554.1 A - 291°15'34"	
	K - 260.6 T1 - 130.6 T2 - 130.6 R - 1500.0 Y - 9°57'17"	

<p>УБ хот. СБД 8-р хороо, Залуучуудын Өргөн Чөлөө. 13-байр 6 тоот</p> <p>"ГЕО ЗУРАГЛАЛ" ХХК</p>	Баруун босоо тэнхлэгийн авто замаас Ховд аймгийн Мөнххайрхан сум чиглэлийн 63.50км авто замын нарийвчилсан зураг төсөл			ДДТ		
	Захирал	Ж.Батнасан		ДЭВСГЭР, ДАГУУ ТӨЛӨВЛӨЛТ		
	Зур. Инженер	С.Анударь		Км 16+800 - Км 17+400		
	Зур. Инженер	Б.Нэргүй		ЕГ шифр: - 22/06		
Шалгасан	Ж.Зориглон	ТГ шифр:				
			Масштаб: 1:200, 1:2000			
			Үе шат	Хуудас	Бүх хуудас	
			A3	29	106	
			2022.10			

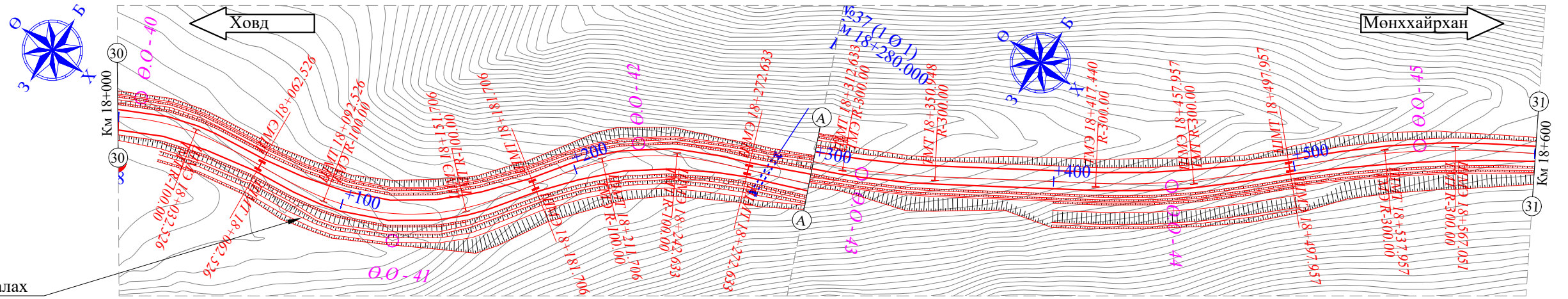


Баруун шуудуу
Зүүн шуудуу

М 1:2000 - хэвтээ
М 1:200 - босоо
М 1:200 - хөрний босоо

Төслийн өгөгдөл	Налуу, %, босоо эргэлт, м	
	R	K
Тэнхлэгийн түвшин, м	2672.191	2673.226
	2674.351	2675.566
Газрын түвшин, м	2676.826	2678.086
	2679.346	2680.606
Бодит өгөгдөл	2681.866	2683.126
	2684.337	2685.449
Пикетаж, м	2686.868	2688.916
	2690.313	2693.186
Пикет Планы элементүүд Километрийн заалт	2695.676	2699.756
	2701.116	2705.376

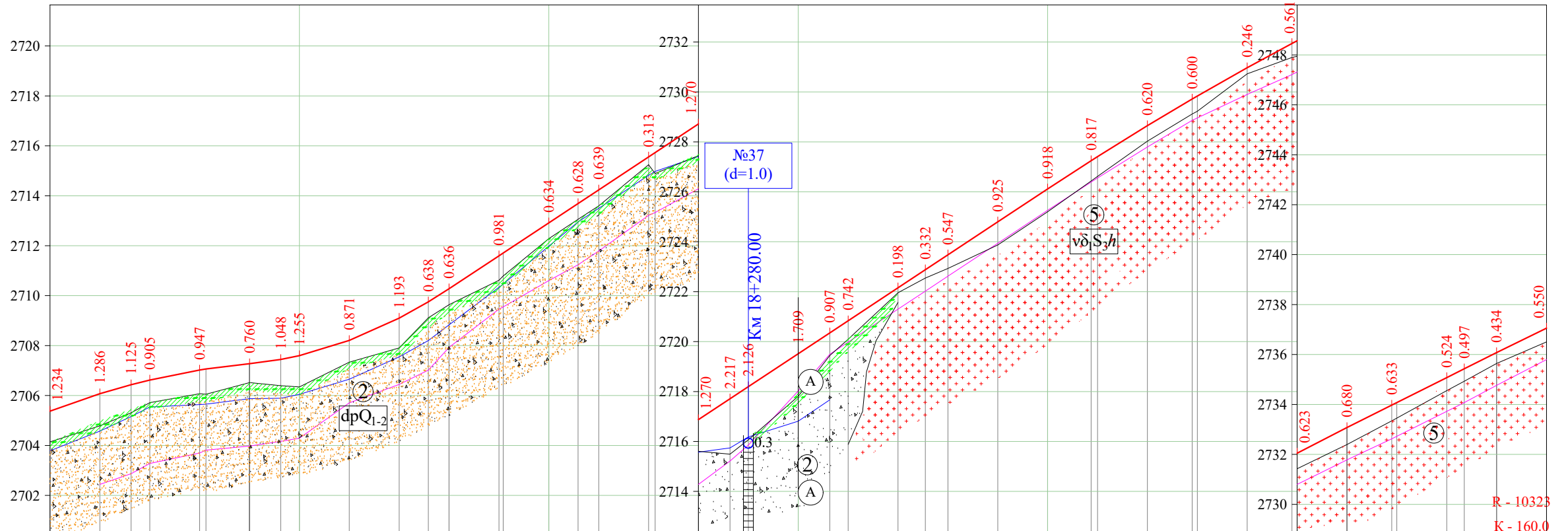
<p>УБ хот. СБД 8-р хороо, Залуучуудын Өргөн Чөлөө. 13-байр 6 тоот</p> <p>"ГЕО ЗУРАГЛАЛ" ХХК</p>	Баруун босоо тэнхлэгийн авто замаас Ховд аймгийн Мөнххайрхан сум чиглэлийн 63.50км авто замын нарийвчилсан зураг төсөл			ДДТ		
	Захирал	Ж.Батнасан	ДЭВСГЭР, ДАГУУ ТӨЛӨВЛӨЛТ Км 17+400 - Км 18+000	Масштаб: 1:200, 1:2000		
	Зур. Инженер	С.Анударь		Үе шат	Хуудас	Бүх хуудас
	Зур. Инженер	Б.Нэргүй	ЕГ шифр: - 22/06	A3	30	106
Шалгасан	Ж.Зориглон	ТГ шифр:	2022.10			





Урсгалын хэвгийг залах
Нарийвчилсан хөндлөн
огтлолоос харна уу.

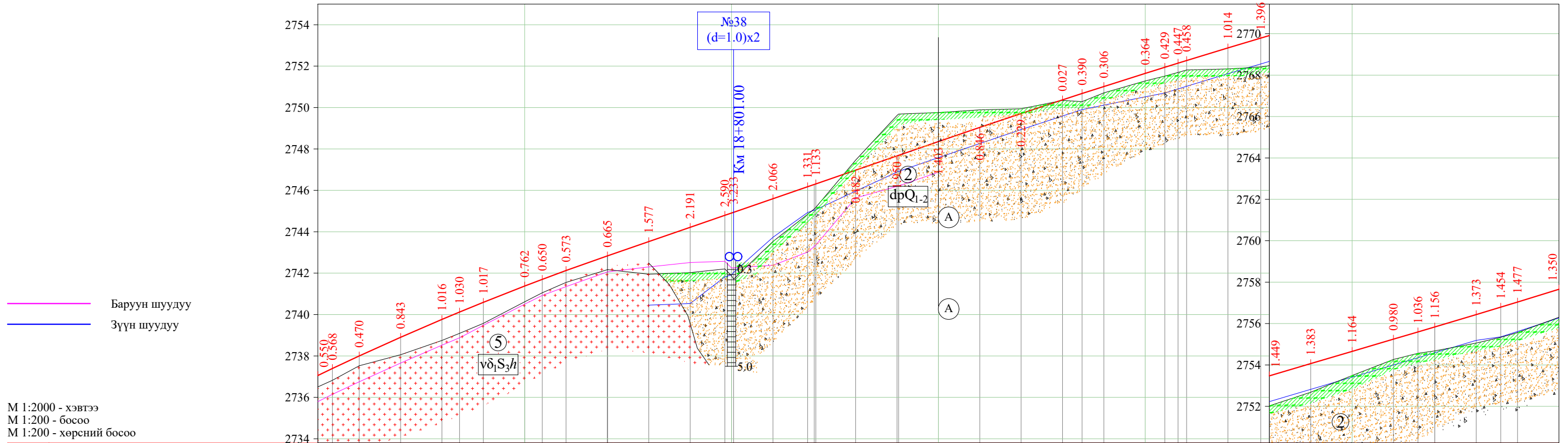
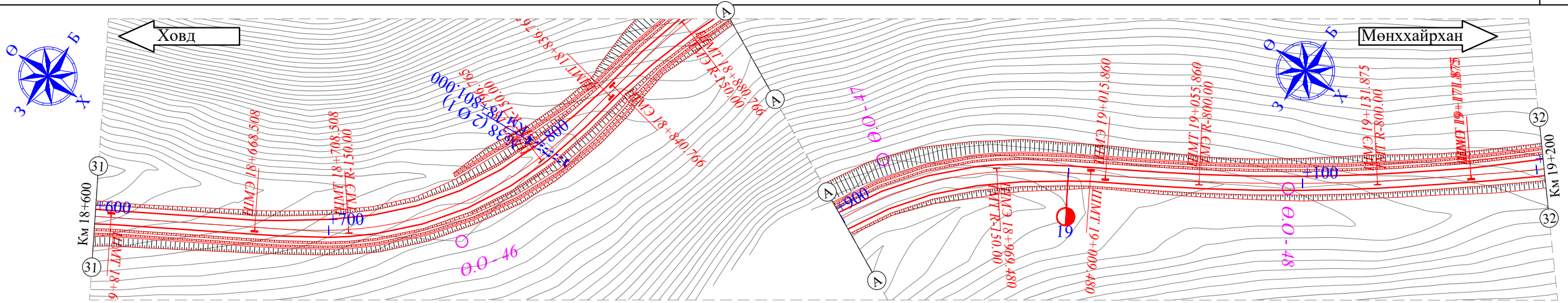
Баруун шуудуу
Зүүн шуудуу

М 1:2000 - хэвтээ
М 1:200 - босоо
М 1:200 - хөрөнгий босоо



Төслийн өгөгдөл	Налуу, %, босоо эргэлт, м		
	Тэнхлэгийн түвшин, м	2705.376	2737.056
Бодит өгөгдөл	Газрын түвшин, м	2704.142	2736.506
	Пикетаж, м	000.00	600.00
Пикет Планы элементүүд Километрийн заалт		K1 - 30.0 K - 108.4 K2 - 30.0 T1 - 36.5 T2 - 56.5 R - 100.0 Y - 44°56'25"	
		L - 0.0 A - 353°42'42"	
		K1 - 30.0 K - 119.2 K2 - 30.0 T1 - 63.0 T2 - 63.0 R - 100.0 Y - 51°05'47"	
		L - 0.0 A - 302°36'54"	
		K1 - 30.0 K - 90.9 K2 - 30.0 T1 - 46.5 T2 - 46.5 R - 100.0 Y - 34°54'31"	
		L - 0.0 A - 337°31'26"	
		K1 - 40.0 K - 78.3 T1 - 48.1 T2 - 30.4 R - 300.0 Y - 11°08'14"	
		L - 66.5 A - 326°23'12"	
		K - 80.5 K2 - 40.0 T1 - 31.5 T2 - 49.3 R - 300.0 Y - 11°33'29"	
		L - 0.0 A - 314°49'43"	
		K1 - 40.0 K - 109.1 K2 - 40.0 T1 - 54.7 T2 - 54.7 R - 300.0 Y - 13°11'46"	


 Баруун босоо тэнхлэгийн авто замаас Ховд аймгийн Мөнххайрхан сум чиглэлийн 63.50км авто замын нарийвчилсан зураг төсөл			ДДТ		
Захирал	Ж.Батнасан	 ДЭВСГЭР, ДАГУУ ТӨЛӨВЛӨЛТ Км 18+000 - Км 18+600	Масштаб: 1:200, 1:2000		
Зур. Инженер	С.Анударь		Үе шат	Хуудас	Бүх хуудас
Зур. Инженер	Б.Нэргүй	ЕГ шифр: - 22/06	A3	31	106
Шалгасан	Ж.Зориглон	ТГ шифр:	2022.10		



Баруун шуудуу
Зүүн шуудуу

М 1:2000 - хэвтээ
М 1:200 - босоо
М 1:200 - хөрөнгий босоо

Төслийн өгөгдөл	Налуу, %, босоо эргэлт, м	
	Тэнхлэгийн түвшин, м	2737.956 2737.393
Бодит өгөгдөл	Газрын түвшин, м	
	Пикетаж, м	
Пикет Планы элементүүд Километрийн заалт		

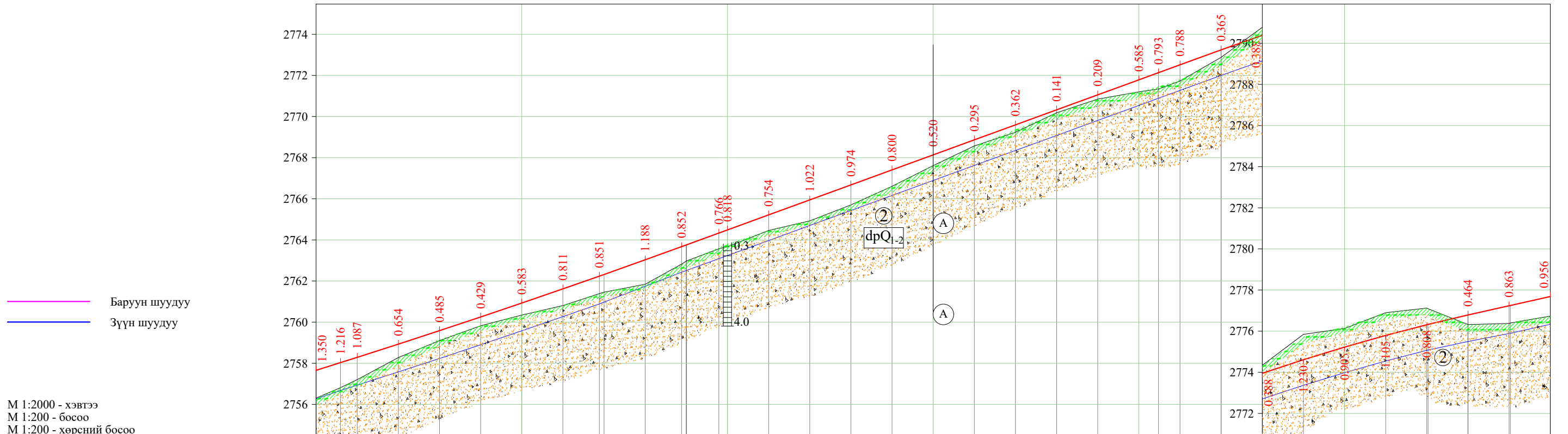
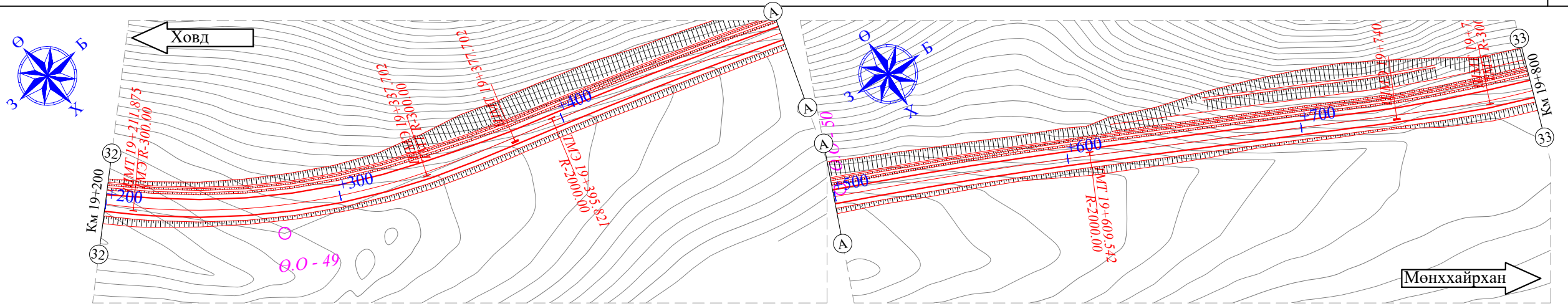


УБ хот. СБД 8-р хороо,
Залуучуудын Өргөн
Чөлөө. 13-байр 6 тоот

"ГЕО ЗУРАГЛАЛ" ХХК

Баруун босоо тэнхлэгийн авто замаас Ховд аймгийн Мөнххайрхан сум чиглэлийн
63.50км авто замын нарийвчилсан зураг төсөл



Захирал	Ж.Батнасан	ДЭВСГЭР, ДАГУУ ТӨЛӨВЛӨЛТ Км 18+600 - Км 19+200	ДТТ		
Зур. Инженер	С.Анударь		Масштаб: 1:200, 1:2000	Үе шат	Хуудас
Зур. Инженер	Б.Нэргүй	ЕГ шифр: - 22/06	A3	32	106
Шалгасан	Ж.Зориглон	ТГ шифр:	2022.10		

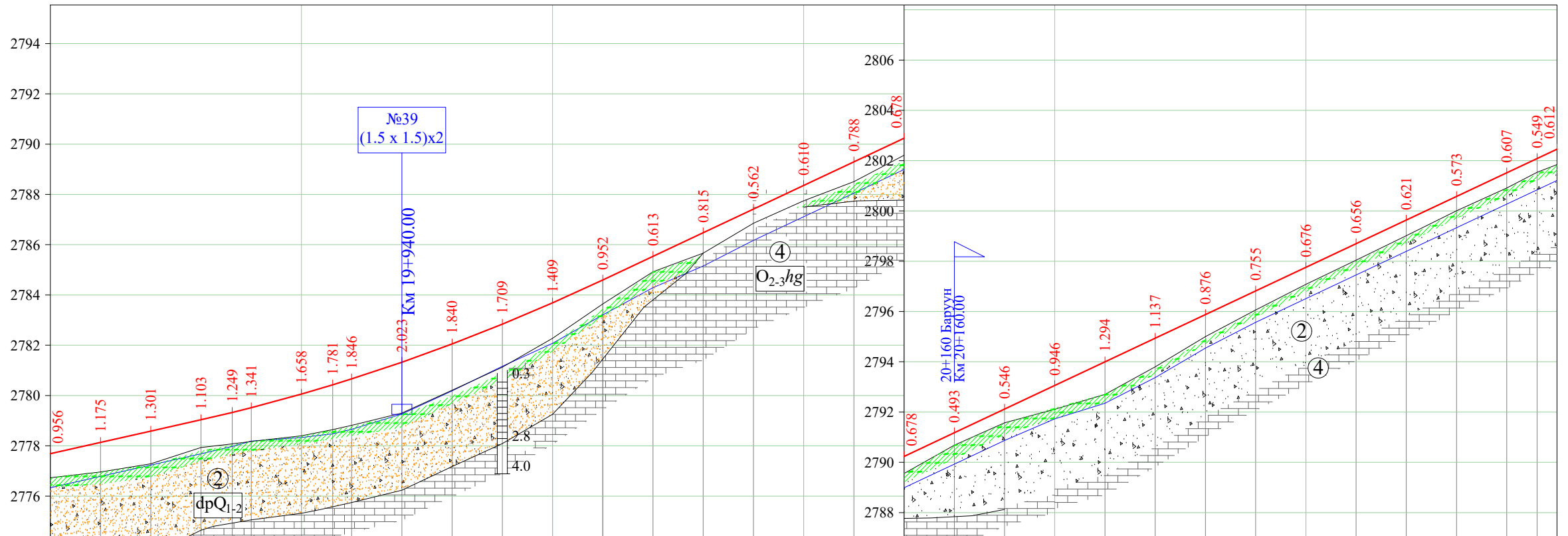
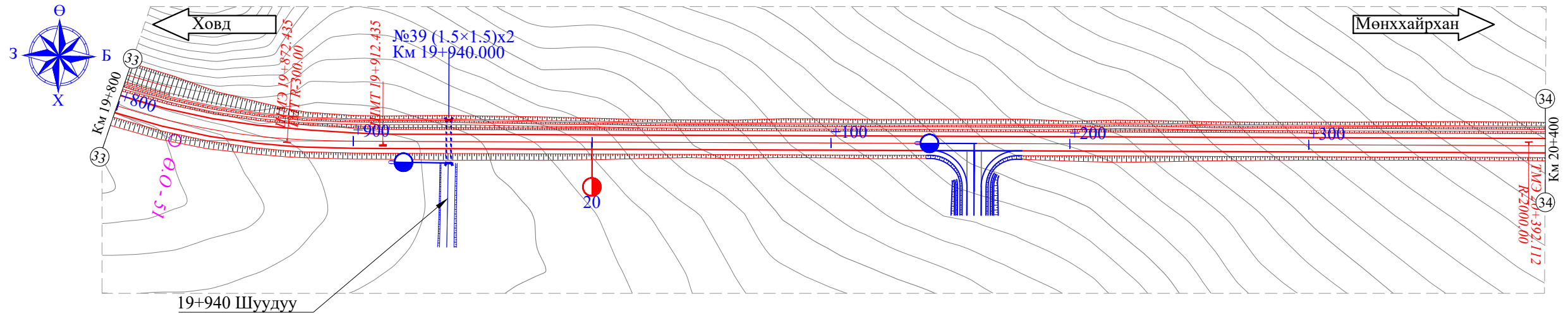


Баруун шуудуу
Зүүн шуудуу

М 1:2000 - хэвтээ
М 1:200 - босоо
М 1:200 - хөрөнний босоо

Төслийн өгөгдөл	Налуу, %, босоо эргэлт, м	
		R - 34286
Тэнхлэгийн түвшин, м	K - 240.0	
	2757.658	2777.686
Бодит өгөгдөл	Газрын түвшин, м	
	2756.308	2776.730
Пикетаж, м	Газрын түвшин, м	
	2756.308	2776.730
Пикетаж, м	Пикетаж, м	
	200.00	800.00
Пикет Планы элементүүд Километрийн заалт	Пикет Планы элементүүд Километрийн заалт	
	L - 0.0 A - 319°53'24"	L - 131.1 A - 294°20'32"

 УБ хот. СБД 8-р хороо, Залуучуудын Өргөн Чөлөө. 13-байр 6 тоот "ГЕО ЗУРАГЛАЛ" ХХК	Баруун босоо тэнхлэгийн авто замаас Ховд аймгийн Мөнххайрхан сум чиглэлийн 63.50км авто замын нарийвчилсан зураг төсөл			ДДТ		
	Захирал	Ж.Батнасан	 ДЭВСГЭР, ДАГУУ ТӨЛӨВЛӨЛТ Км 19+200 - Км 19+800	Масштаб: 1:200, 1:2000		
	Зур. Инженер	С.Анударь		Үе шат	Хуудас	Бүх хуудас
	Зур. Инженер	Б.Нэргүй	ЕГ шифр: - 22/06	A3	33	106
Шалгасан	Ж.Зориглон	ТГ шифр:	2022.10			



— Баруун шуудуу
— Зүүн шуудуу

М 1:2000 - хэвтээ
М 1:200 - босоо
М 1:200 - хөрсний босоо

Төслийн өгөгдөл	Налуу, %, босоо эргэлт, м	
		22.5
Бодит өгөгдөл	Тэнхлэгийн түвшин, м	
	2777.686	2802.456
Бодит өгөгдөл	Газрын түвшин, м	
	2776.730	2801.516
Бодит өгөгдөл	Пикетаж, м	
	800.00	400.00
Пикет Планы элементүүд Километрийн заалт	K1 - 40.0 K - 171.8 K2 - 40.0 T1 - 87.0 T2 - 87.0 R - 300.0 Y - 25°10'28"	
	L - 479.7 A - 269°10'03"	
Төслийн өгөгдөл	Тэнхлэгийн түвшин, м	
	2777.686	2802.456
Бодит өгөгдөл	Газрын түвшин, м	
	2776.730	2801.516
Бодит өгөгдөл	Пикетаж, м	
	800.00	400.00
Пикет Планы элементүүд Километрийн заалт	K1 - 40.0 K - 171.8 K2 - 40.0 T1 - 87.0 T2 - 87.0 R - 300.0 Y - 25°10'28"	
	L - 479.7 A - 269°10'03"	

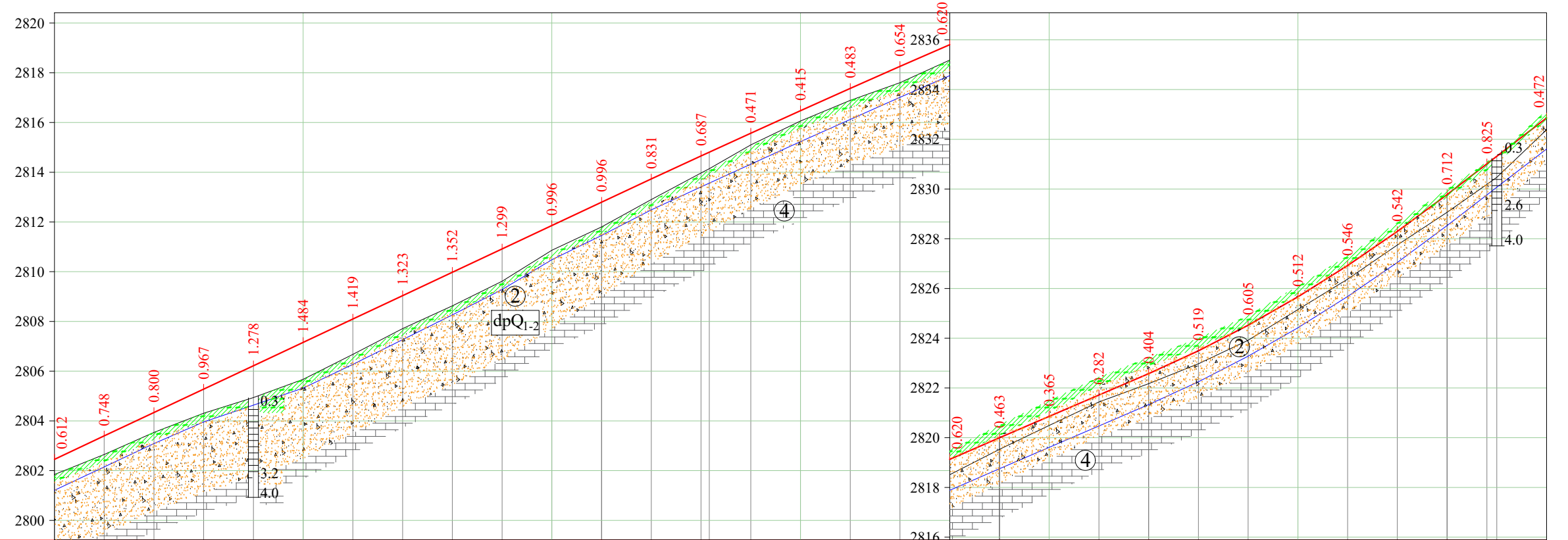
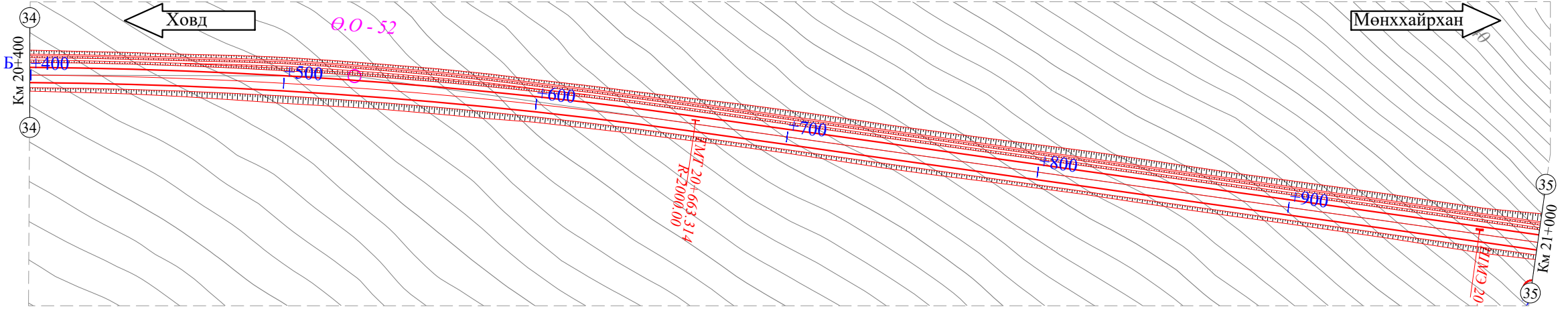
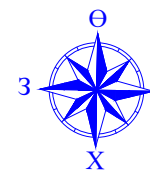


УБ хот. СБД 8-р хороо,
Залуучуудын Өргөн
Чөлөө. 13-байр 6 тоот

"ГЕО ЗУРАГЛАЛ" ХХК

Баруун босоо тэнхлэгийн авто замаас Ховд аймгийн Мөнххайрхан сум чиглэлийн
63.50км авто замын нарийвчилсан зураг төсөл

Захирал	Ж.Батнасан	ДЭВСГЭР, ДАГУУ ТӨЛӨВЛӨЛТ Км 19+800 - Км 20+400	ДДТ		
Зур. Инженер	С.Анударь		Масштаб: 1:200, 1:2000		
Зур. Инженер	Б.Нэргүй	ЕГ шифр: - 22/06	Үе шат	Хуудас	Бүх хуудас
Шалгасан	Ж.Зориглон	ТГ шифр:	A3	34	106
			2022.10		



Баруун шуудуу
Зүүн шуудуу

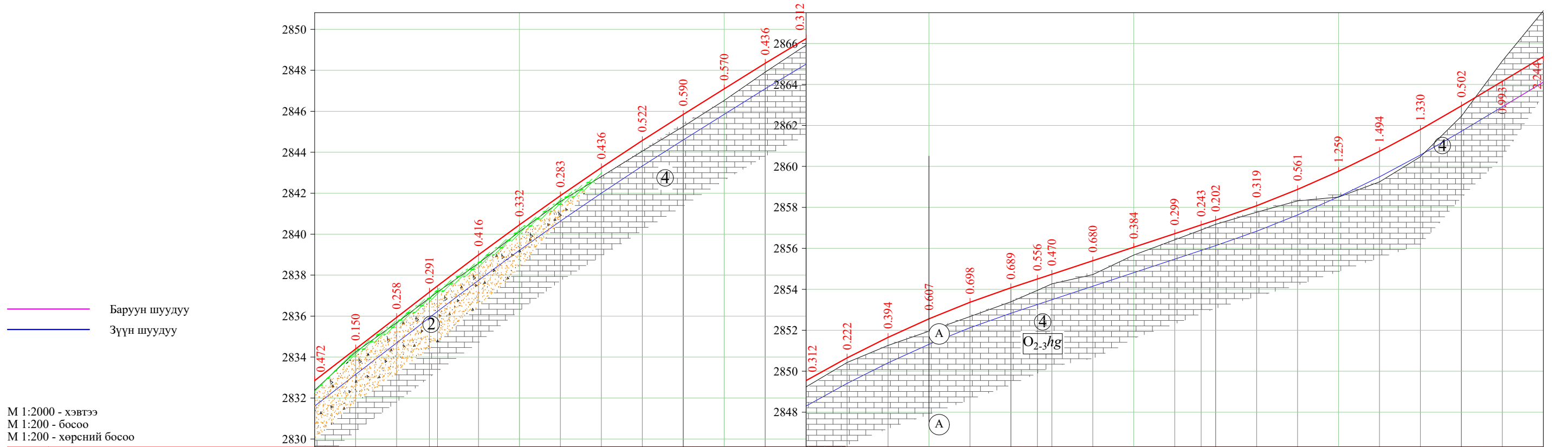
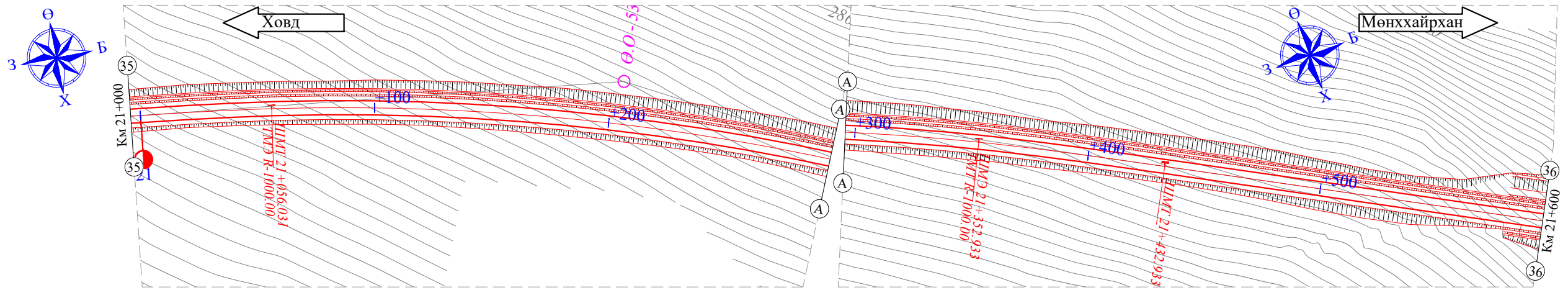
М 1:2000 - хэвтээ
М 1:200 - босоо
М 1:200 - хөрний босоо

Төслийн өгөгдөл	Налуу, %, босоо эргэлт, м		
	Тэнхлэгийн түвшин, м	2802.456	2832.856
Бодит өгөгдөл	Газрын түвшин, м	2801.844	2832.384
	Пикетаж, м	400.00	000.00
Пикет Планы элементүүд Километрийн заалт		L - 479.7 A - 269°10'03"	K - 271.2 T1 - 135.8 T2 - 135.8 R - 2000.0 Y - 7°46'10"
		600.0	77.0
		R - 40000	R - 3529
		K - 160.0	K - 120.0
		43.0	77.0
		60.0	100.0
		L - 312.7 A - 276°56'13"	L - 131.2 A - 335°10'28"
		21	21



УБ хот. СБД 8-р хороо,
Залуучуудын Өргөн
Чөлөө. 13-байр 6 тоот
"ГЕО ЗУРАГЛАЛ" ХХК

Баруун босоо тэнхлэгийн авто замаас Ховд аймгийн Мөнххайрхан сум чиглэлийн 63.50км авто замын нарийвчилсан зураг төсөл			ДДТ		
Захирал	Ж.Батнасан	[Signature]	ДЭВСГЭР, ДАГУУ ТӨЛӨВЛӨЛТ		
Зур. Инженер	С.Анударь		Км 20+400 - Км 21+000		
Зур. Инженер	Б.Нэргүй		ЕГ шифр: - 22/06		
Шалгасан	Ж.Зориглон	[Signature]	ТГ шифр:		
			Масштаб: 1:200, 1:2000		
			Үе шат	Хуудас	Бүх хуудас
			A3	35	106
			2022.10		



Баруун шуудуу
Зүүн шуудуу

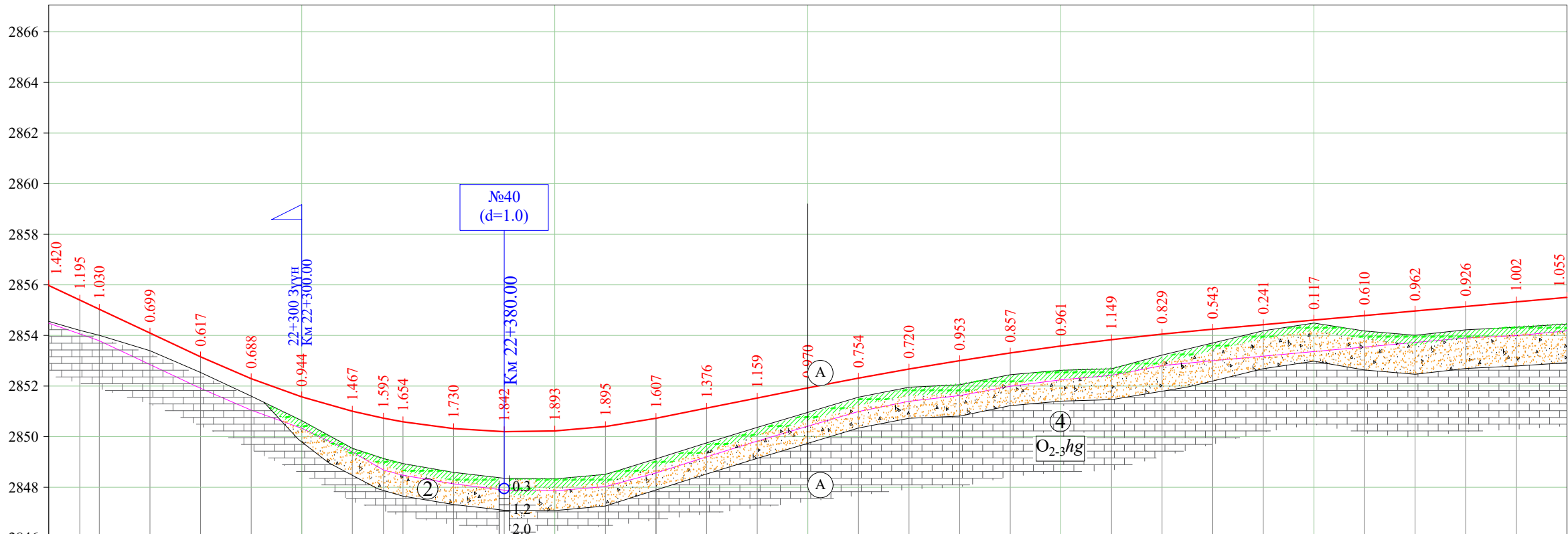
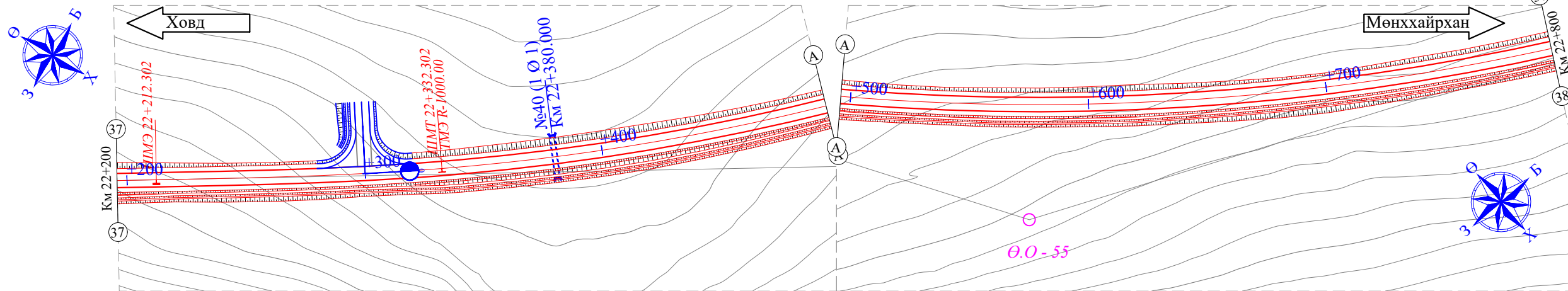
М 1:2000 - хэвтээ
М 1:200 - босоо
М 1:200 - хөрөнгий босоо

Төслийн өгөгдөл	Налуу, %, босоо эргэлт, м		
	Тэнхлэгийн түвшин, м	2832.856	2865.356
Бодит өгөгдөл	Газрын түвшин, м	2832.384	2867.600
	Пикетаж, м	000.00	600.00
Пикет Планы элементүүд Километрийн заалт		L - 312.7 A - 276°56'13"	K1 - 80.0 K - 456.9 K2 - 80.0 T1 - 230.8 T2 - 230.8 R - 1000.0 Y - 21°35'42"

Баруун босоо тэнхлэгийн авто замаас Ховд аймгийн Мөнххайрхан сум чиглэлийн 63.50км авто замын нарийвчилсан зураг төсөл			ДДТ		
Захирал	Ж.Батнасан	[Signature]	ДЭВСГЭР, ДАГУУ ТӨЛӨВЛӨЛТ		
Зур. Инженер	С.Анударь		Км 21+000 - Км 21+600		
Зур. Инженер	Б.Нэргүй	[Signature]	ЕГ шифр: - 22/06		
Шалгасан	Ж.Зориглон		ТГ шифр:		
УБ хот. СБД 8-р хороо, Залуучуудын Өргөн Чөлөө. 13-байр 6 тоот			Масштаб: 1:200, 1:2000		
"ГЕО ЗУРАГЛАЛ" ХХК			Үе шат	Хуудас	Бүх хуудас
			A3	36	106
			2022.10		

Баруун босоо тэнхлэгийн авто замаас Ховд аймгийн Мөнххайрхан сум чиглэлийн 63.50км авто замын нарийвчилсан зураг төсөл

В



Баруун шуудуу
Зүүн шуудуу

М 1:2000 - хэвтээ
М 1:200 - босоо
М 1:200 - хөрөнгий босоо

Төслийн өгөгдөл	Налуу, %, босоо эргэлт, м	
	Тэнхлэгийн түвшин, м	2855.976
Бодит өгөгдөл	Газрын түвшин, м	
	Пикетаж, м	2854.556
Пикет Планы элементүүд Километрийн заалт		
L - 170.5 A - 328°05'07"		
K1 - 120.0 K - 725.9 K2 - 120.0 T1 - 372.8 T2 - 372.8 R - 1000.0 Y - 34°43'06"		
L - 131.2 A - 335°10'28"		



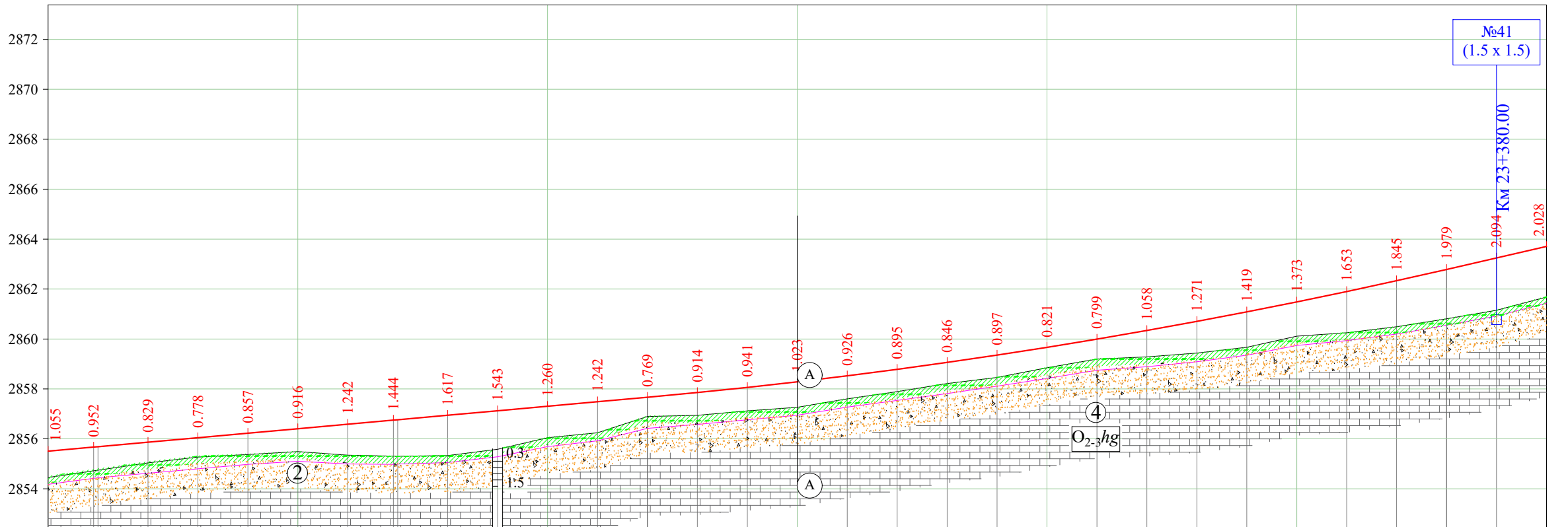
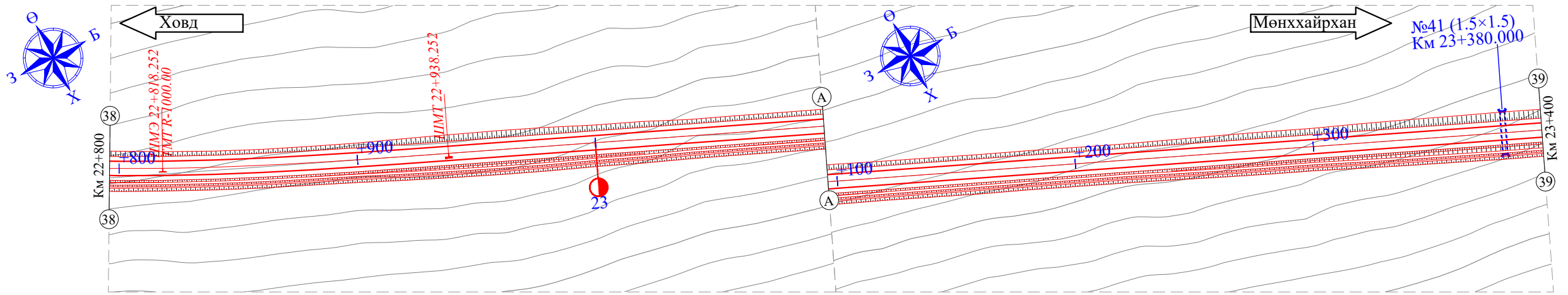
УБ хот. СБД 8-р хороо,
Залуучуудын Өргөн
Чөлөө, 13-байр 6 тоот
"ГЕО ЗУРАГЛАЛ" ХХК

Баруун босоо тэнхлэгийн авто замаас Ховд аймгийн Мөнххайрхан сум чиглэлийн
63.50км авто замын нарийвчилсан зураг төсөл

Захирал	Ж.Батнасан	ДЭВСГЭР, ДАГУУ ТӨЛӨВЛӨЛТ Км 22+200 - Км 22+800	Масштаб: 1:200, 1:2000		
Зур. Инженер	С.Анударь			Үе шат	Хуудас
Зур. Инженер	Б.Нэргүй	ЕГ шифр: - 22/06	A3	38	106
Шалгасан	Ж.Зориглон	ТГ шифр:	2022.10		

ДДТ

Масштаб: 1:200, 1:2000
Үе шат Хуудас Бүх хуудас
A3 38 106
2022.10



Баруун шуудуу
Зүүн шуудуу

М 1:2000 - хэвтээ
М 1:200 - босоо
М 1:200 - хөрөнгий босоо

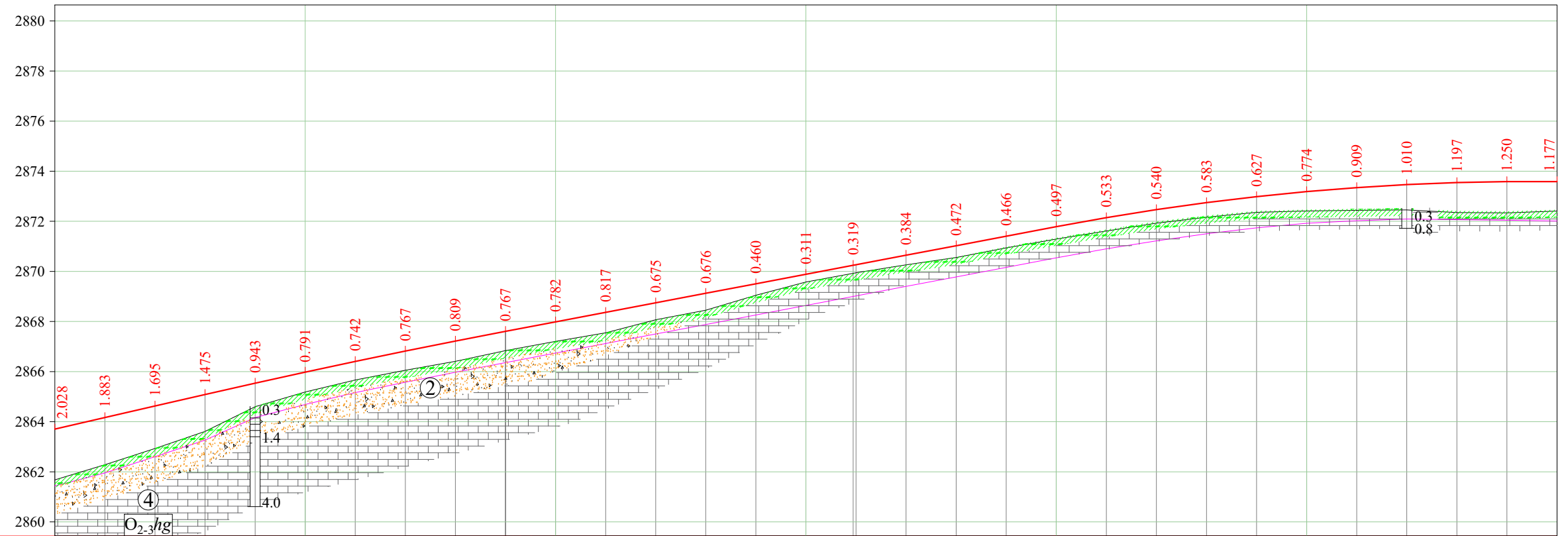
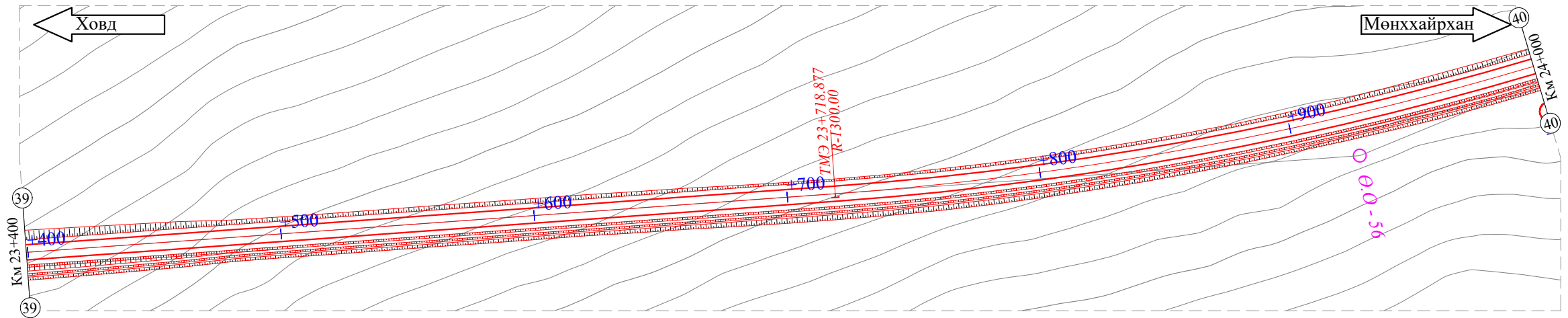
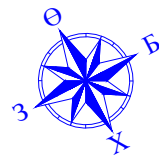
Төслийн өгөгдөл	Налуу, %, босоо эргэлт, м	
	Тэнхлэгийн түвшин, м	2855.506
Бодит өгөгдөл	Газрын түвшин, м	2854.451
	Пикетаж, м	800.00
Пикет Планы элементүүд Километрийн заалт		L - 170.1 A - 328°05'07"



УБ хот, СБД 8-р хороо,
Залуучуудын Өргөн
Чөлөө, 13-байр 6 тоот
"ГЕО ЗУРАГЛАЛ" ХХК

Баруун босоо тэнхлэгийн авто замаас Ховд аймгийн Мөнххайрхан сум чиглэлийн 63.50км авто замын нарийвчилсан зураг төсөл			ДЭВСГЭР, ДАГУУ ТӨЛӨВЛӨЛТ Км 22+800 - Км 23+400
Захирал	Ж.Батнасан	Зур. Инженер	С.Анударь
Зур. Инженер	Б.Нэргүй	Зур. Инженер	Ж.Зориглон
Шалгасан	Ж.Зориглон	ЕГ шифр:	- 22/06
		ТГ шифр:	

ДДТ		
Масштаб: 1:200, 1:2000		
Үе шат	Хуудас	Бүх хуудас
A3	39	106
2022.10		



Баруун шуудуу
Зүүн шуудуу

М 1:2000 - хэвтээ
М 1:200 - босоо
М 1:200 - хөрөнний босоо

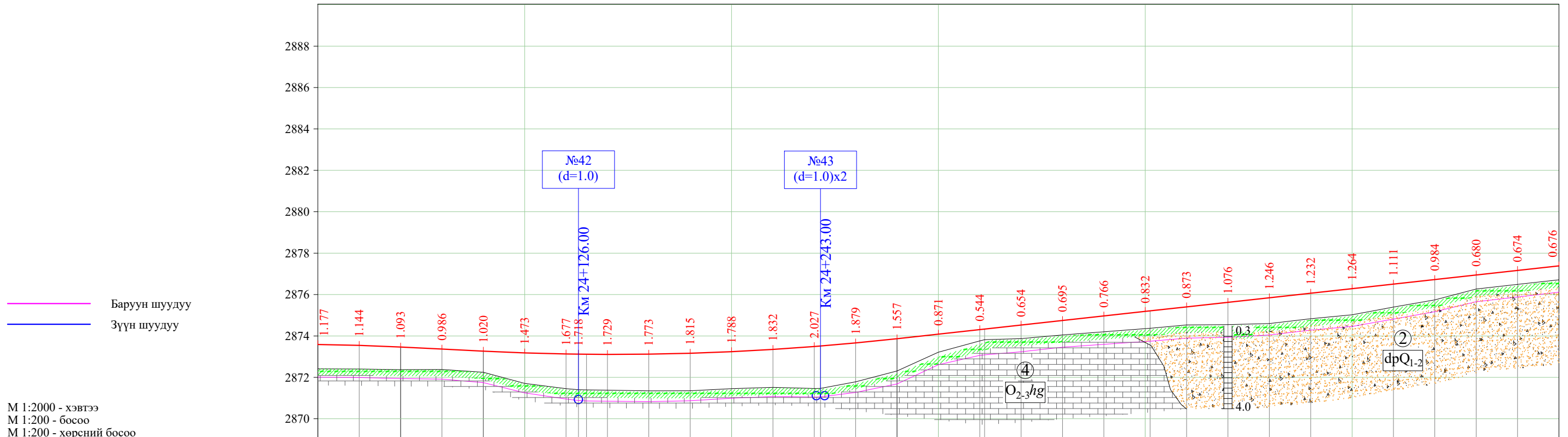
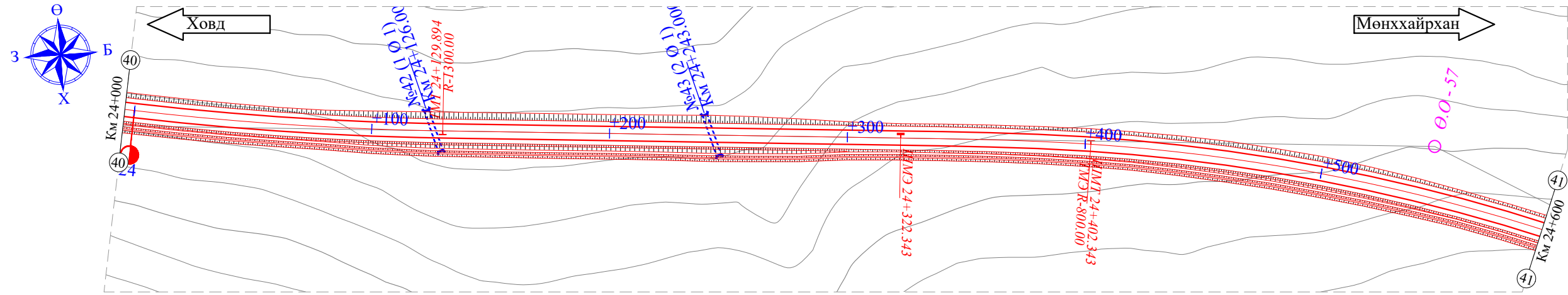
Төслийн өгөгдөл	Налуу, %, босоо эргэлт, м	
	Тэнхлэгийн түвшин, м	2863.706
Бодит өгөгдөл	Газрын түвшин, м	
	Пикетаж, м	400.00
Пикет Планы элементүүд Километрийн заалт		
L - 780.6 A - 293°22'01"		
K - 411.0 T1 - 207.2 T2 - 207.2 R - 1300.0 Y - 18°06'54"		



УБ хот. СБД 8-р хороо,
Залуучуудын Өргөн
Чөлөө. 13-байр 6 тоот
"ГЕО ЗУРАГЛАЛ" ХХК



Баруун босоо тэнхлэгийн авто замаас Ховд аймгийн Мөнххайрхан сум чиглэлийн 63.50км авто замын нарийвчилсан зураг төсөл

Захирал	Ж.Батнасан	ДЭВСГЭР, ДАГУУ ТӨЛӨВЛӨЛТ Км 23+400 - Км 24+000	ДДТ		
Зур. Инженер	С.Анударь		Масштаб: 1:200, 1:2000	Үе шат	Хуудас
Зур. Инженер	Б.Нэргүй	ЕГ шифр: - 22/06	А3	40	106
Шалгасан	Ж.Зориглон	ТГ шифр:	2022.10		



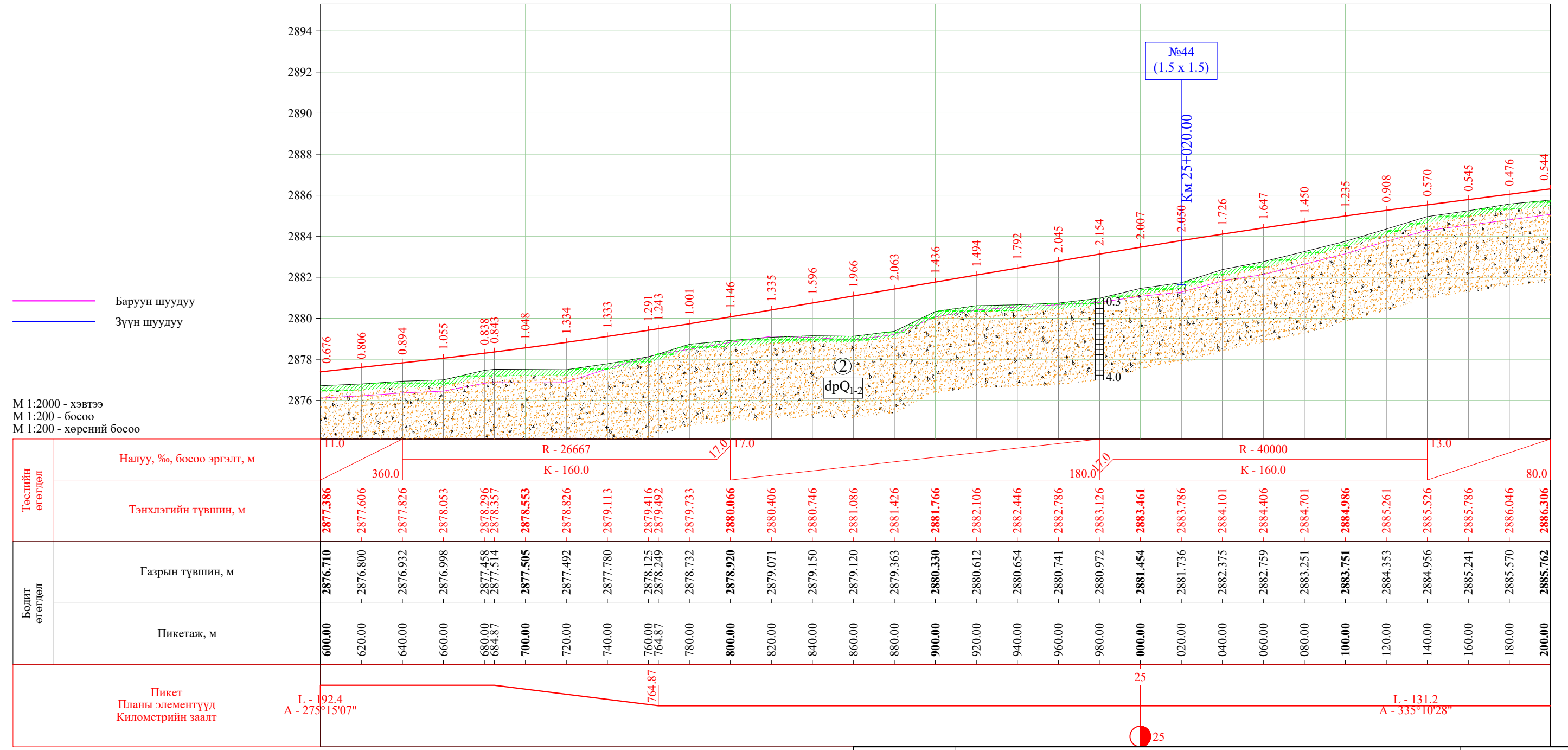
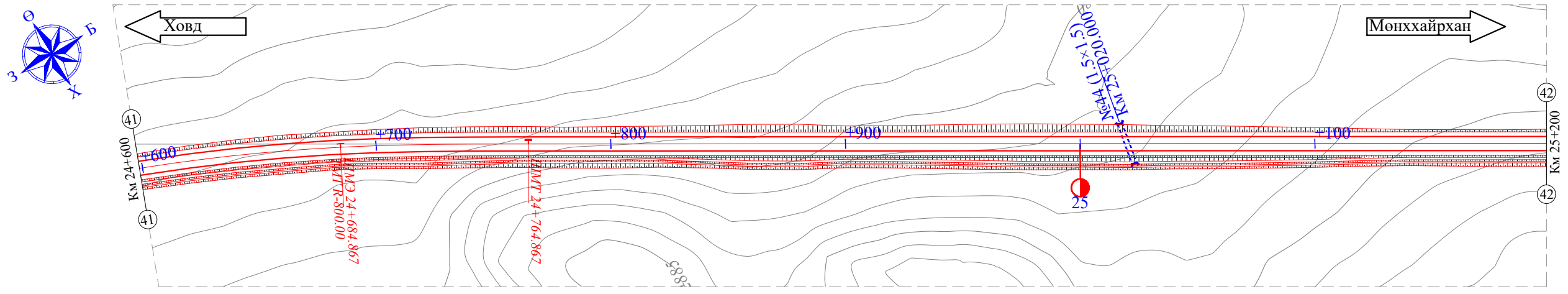
М 1:2000 - хэвтээ
 М 1:200 - босоо
 М 1:200 - хөрний босоо

Төслийн өгөгдөл	Налуу, %, босоо эргэлт, м	
	Тэнхлэгийн түвшин, м	2873.586
Бодит өгөгдөл	Газрын түвшин, м	2872.409
	Пикетаж, м	000.00
Пикет Планы элементүүд Километрийн заалт		24
Тэнхлэгийн түвшин, м		2873.586
Газрын түвшин, м		2872.402
Пикетаж, м		020.00
Тэнхлэгийн түвшин, м		2873.466
Газрын түвшин, м		2872.372
Пикетаж, м		040.00
Тэнхлэгийн түвшин, м		2873.366
Газрын түвшин, м		2872.380
Пикетаж, м		060.00
Тэнхлэгийн түвшин, м		2873.266
Газрын түвшин, м		2872.246
Пикетаж, м		080.00
Тэнхлэгийн түвшин, м		2873.182
Газрын түвшин, м		2871.709
Пикетаж, м		100.00
Тэнхлэгийн түвшин, м		2873.130
Газрын түвшин, м		2871.453
Пикетаж, м		120.00
Тэнхлэгийн түвшин, м		2873.120
Газрын түвшин, м		2871.402
Пикетаж, м		126.00
Тэнхлэгийн түвшин, м		2873.110
Газрын түвшин, м		2871.381
Пикетаж, м		140.00
Тэнхлэгийн түвшин, м		2873.122
Газрын түвшин, м		2871.349
Пикетаж, м		160.00
Тэнхлэгийн түвшин, м		2873.166
Газрын түвшин, м		2871.351
Пикетаж, м		180.00
Тэнхлэгийн түвшин, м		2873.242
Газрын түвшин, м		2871.454
Пикетаж, м		200.00
Тэнхлэгийн түвшин, м		2873.350
Газрын түвшин, м		2871.518
Пикетаж, м		220.00
Тэнхлэгийн түвшин, м		2873.662
Газрын түвшин, м		2871.783
Пикетаж, м		260.00
Тэнхлэгийн түвшин, м		2873.866
Газрын түвшин, м		2872.309
Пикетаж, м		280.00
Тэнхлэгийн түвшин, м		2874.086
Газрын түвшин, м		2873.215
Пикетаж, м		300.00
Тэнхлэгийн түвшин, м		2874.306
Газрын түвшин, м		2873.762
Пикетаж, м		320.00
Тэнхлэгийн түвшин, м		2874.526
Газрын түвшин, м		2873.872
Пикетаж, м		340.00
Тэнхлэгийн түвшин, м		2874.746
Газрын түвшин, м		2874.051
Пикетаж, м		360.00
Тэнхлэгийн түвшин, м		2874.966
Газрын түвшин, м		2874.200
Пикетаж, м		380.00
Тэнхлэгийн түвшин, м		2875.186
Газрын түвшин, м		2874.354
Пикетаж, м		400.00
Тэнхлэгийн түвшин, м		2875.406
Газрын түвшин, м		2874.533
Пикетаж, м		420.00
Тэнхлэгийн түвшин, м		2875.626
Газрын түвшин, м		2874.550
Пикетаж, м		440.00
Тэнхлэгийн түвшин, м		2875.846
Газрын түвшин, м		2874.600
Пикетаж, м		460.00
Тэнхлэгийн түвшин, м		2876.066
Газрын түвшин, м		2874.834
Пикетаж, м		480.00
Тэнхлэгийн түвшин, м		2876.286
Газрын түвшин, м		2875.022
Пикетаж, м		500.00
Тэнхлэгийн түвшин, м		2876.506
Газрын түвшин, м		2875.395
Пикетаж, м		520.00
Тэнхлэгийн түвшин, м		2876.726
Газрын түвшин, м		2875.742
Пикетаж, м		540.00
Тэнхлэгийн түвшин, м		2876.946
Газрын түвшин, м		2876.266
Пикетаж, м		560.00
Тэнхлэгийн түвшин, м		2877.166
Газрын түвшин, м		2876.492
Пикетаж, м		580.00
Тэнхлэгийн түвшин, м		2877.386
Газрын түвшин, м		2876.710
Пикетаж, м		600.00
Тэнхлэгийн түвшин, м		2877.386
Газрын түвшин, м		2876.710
Пикетаж, м		600.00




 Баруун босоо тэнхлэгийн авто замаас Ховд аймгийн Мөнххайрхан сум чиглэлийн 63.50км авто замын нарийвчилсан зураг төсөл			ДДТ		
Захирал	Ж.Батнасан	 ДЭВСГЭР, ДАГУУ ТӨЛӨВЛӨЛТ Км 24+000 - Км 24+600	Масштаб: 1:200, 1:2000		
Зур. Инженер	С.Анударь		Үе шат	Хуудас	Бүх хуудас
Зур. Инженер	Б.Нэргүй	ЕГ шифр: - 22/06 ТГ шифр:	A3	41	106
Шалгасан	Ж.Зориглон		2022.10		

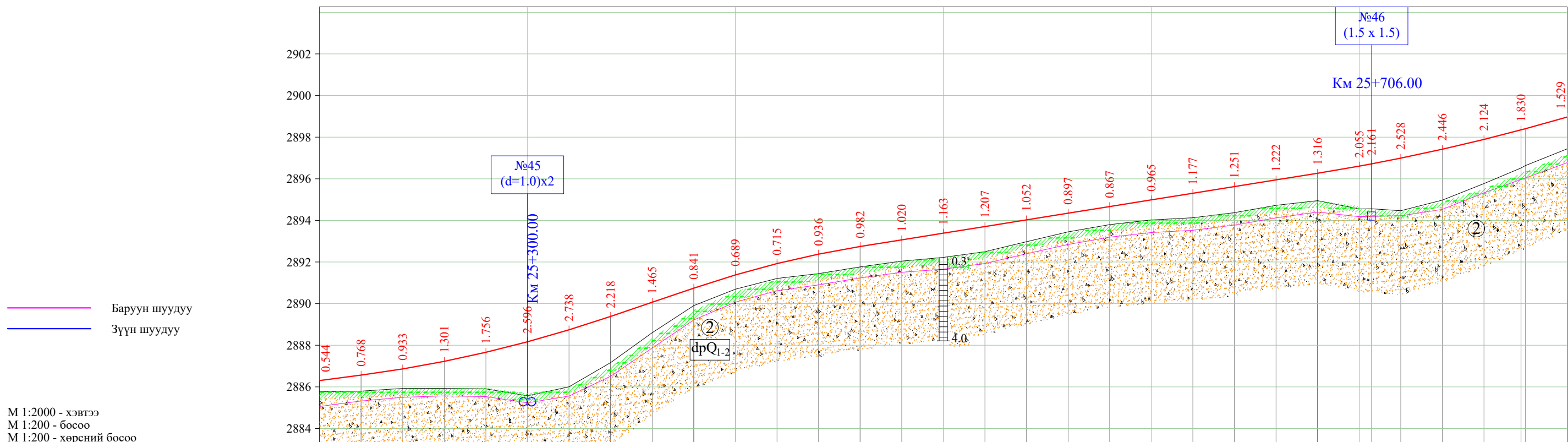
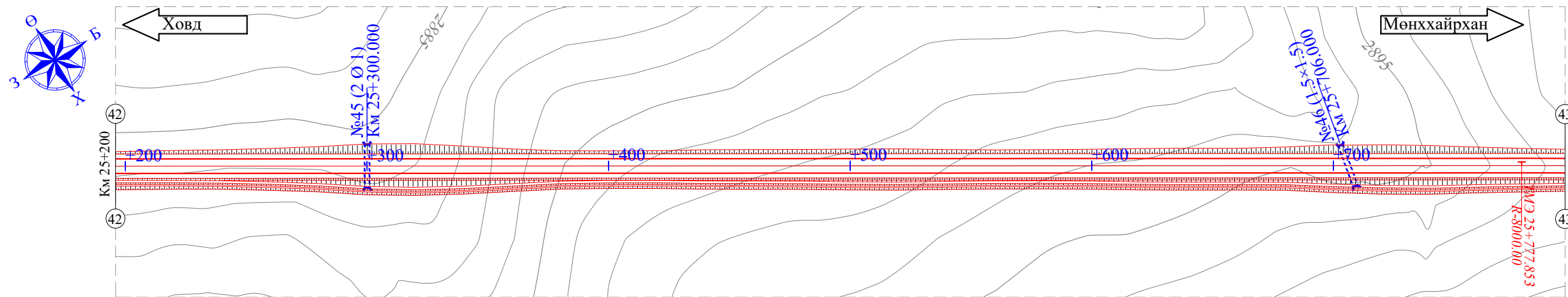
Баруун босоо тэнхлэгийн авто замаас Ховд аймгийн Мөнххайрхан сум чиглэлийн 63.50км авто замын нарийвчилсан зураг төсөл

В



М 1:2000 - хэвтээ
М 1:200 - босоо
М 1:200 - хөрсний босоо

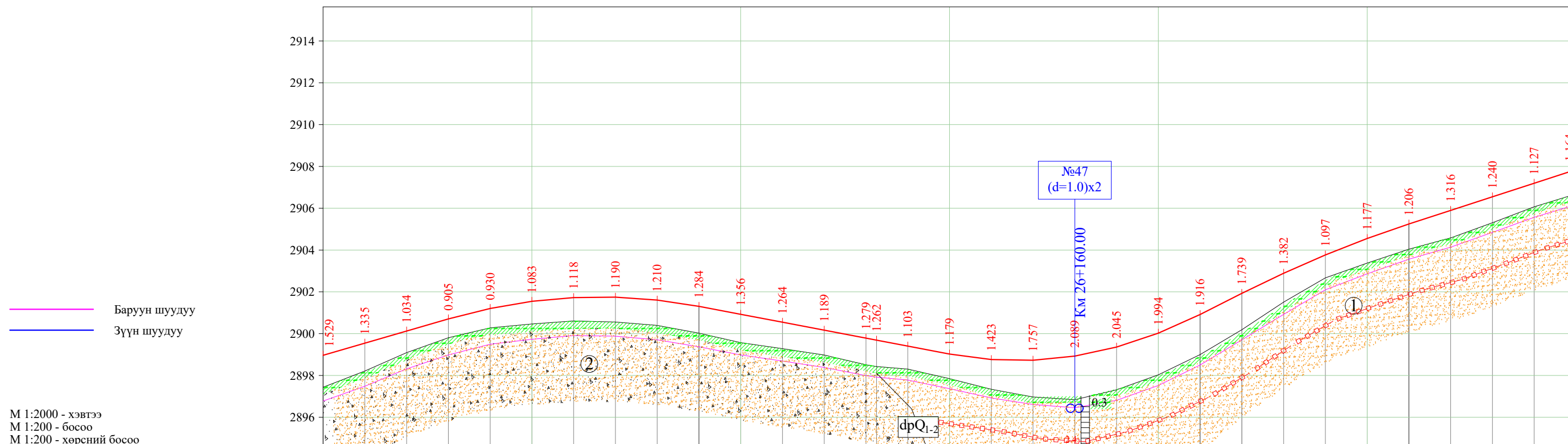
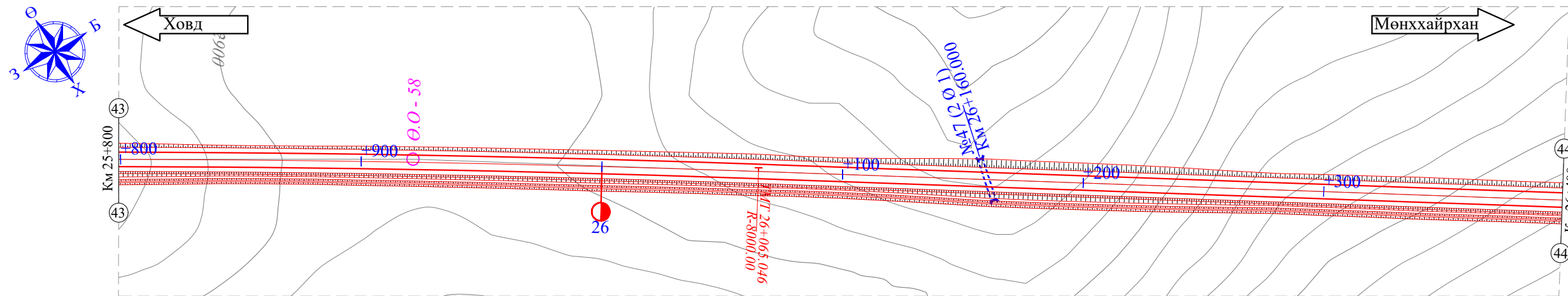
 УБ хот. СБД 8-р хороо, Залуучуудын Өргөн Чөлөө, 13-байр 6 тоот "ГЕО ЗУРАГЛАЛ" ХХК			Баруун босоо тэнхлэгийн авто замаас Ховд аймгийн Мөнххайрхан сум чиглэлийн 63.50км авто замын нарийвчилсан зураг төсөл			ДДТ		
			Захирал	Ж.Батнасан	 ДЭВСГЭР, ДАГУУ ТӨЛӨВЛӨЛТ Км 24+600 - Км 25+200	Масштаб: 1:200, 1:2000		
Зур. Инженер	С.Анударь	 ЕГ шифр: - 22/06	Үе шат	Хуудас		Бүх хуудас		
Зур. Инженер	Б.Нэргүй		А3	42	106			
Шалгасан	Ж.Зориглон	ТГ шифр:	2022.10					



М 1:2000 - хэвтээ
М 1:200 - босоо
М 1:200 - хөрсний босоо

Төслийн өгөгдөл	Налуу, %, босоо эргэлт, м	
	Тэнхлэгийн түвшин, м	2886.306
Бодит өгөгдөл	Газрын түвшин, м	
	Пикетаж, м	200.00
<p>Пикет Планы элементүүд Километрийн заалт</p> <p>L - 1013.0 A - 301°12'57"</p> <p>L - 131.2 A - 335°10'28"</p>		

<p>УБ хот. СБД 8-р хороо, Залуучуудын Өргөн Чөлөө. 13-байр 6 тоот</p> <p>"ГЕО ЗУРАГЛАЛ" ХХК</p>	Баруун босоо тэнхлэгийн авто замаас Ховд аймгийн Мөнххайрхан сум чиглэлийн 63.50км авто замын нарийвчилсан зураг төсөл			ДДТ		
	Захирал	Ж.Батнасан		ДЭВСГЭР, ДАГУУ ТӨЛӨВЛӨЛТ Км 25+200 - Км 25+800		
	Зур. Инженер	С.Анударь		Масштаб: 1:200, 1:2000		
	Зур. Инженер	Б.Нэргүй		ЕГ шифр: - 22/06	Үе шат	Хуудас
Шалгасан	Ж.Зориглон	А3		43	106	
			ТГ шифр:	2022.10		



М 1:2000 - хэвтээ
 М 1:200 - босоо
 М 1:200 - хөрсний босоо

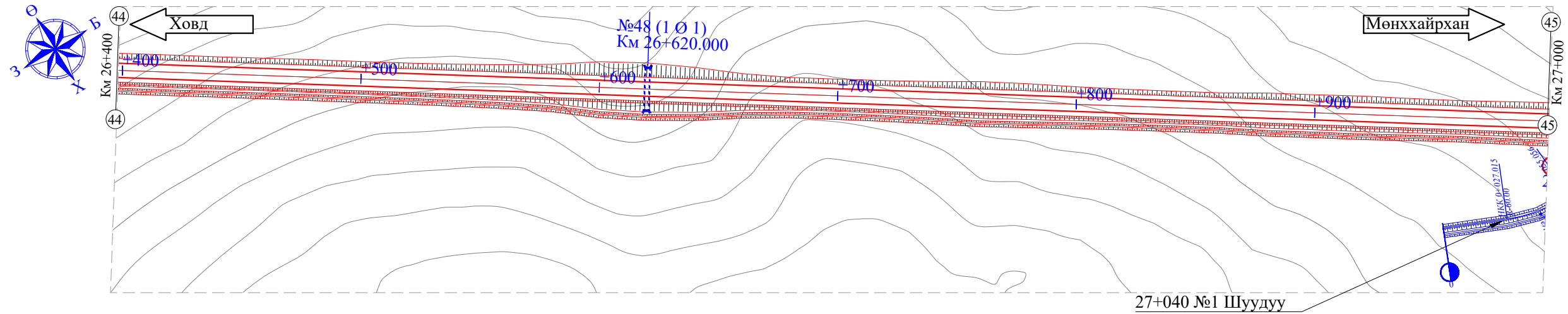
Төслийн өгөгдөл	Налуу, %, босоо эргэлт, м	
	Тэнхлэгийн түвшин, м	2898.966
Бодит өгөгдөл	Газрын түвшин, м	2897.437
	Пикетаж, м	800.00
Пикет Планы элементүүд Километрийн заалт		L - 1013.0 A - 301°12'57"
		K - 287.2 T1 - 143.6 T2 - 143.6 R - 8000.0 Y - 2°03'25"
		L - 131.2 A - 335°10'28"

УБ хот. СБД 8-р хороо,
Залуучуудын Өргөн
Чөлөө. 13-байр 6 тоот
"ГЕО ЗУРАГЛАЛ" ХХК

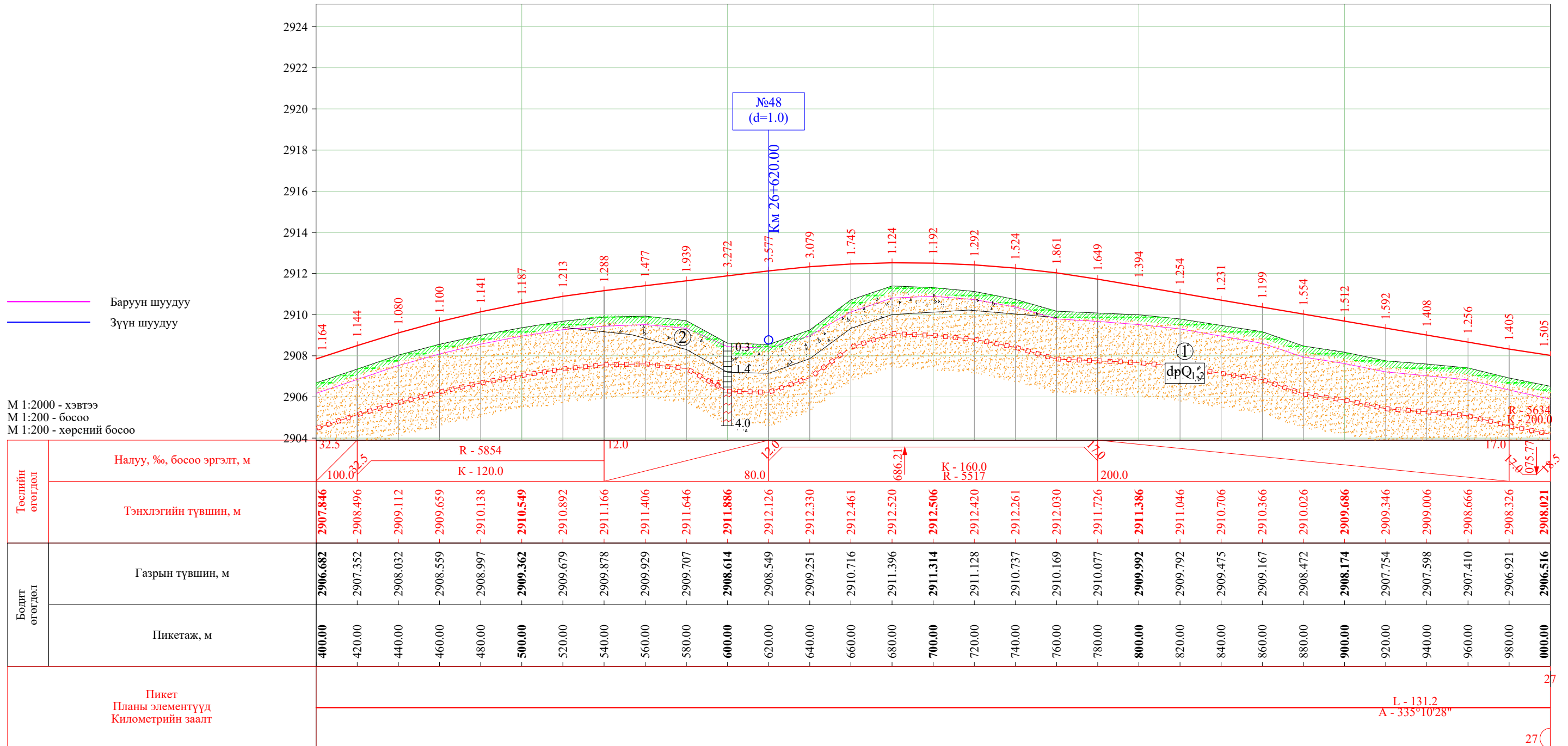
Баруун босоо тэнхлэгийн авто замаас Ховд аймгийн Мөнххайрхан сум чиглэлийн
63.50км авто замын нарийвчилсан зураг төсөл

Захирал	Ж.Батнасан	ДЭВСГЭР, ДАГУУ ТӨЛӨВЛӨЛТ Км 25+800 - Км 26+400	ДДТ		
Зур. Инженер	С.Анударь		Масштаб: 1:200, 1:2000		
Зур. Инженер	Б.Нэргүй	ЕГ шифр: - 22/06	Үе шат	Хуудас	Бүх хуудас
Шалгасан	Ж.Зориглон	ТГ шифр:	A3	44	106

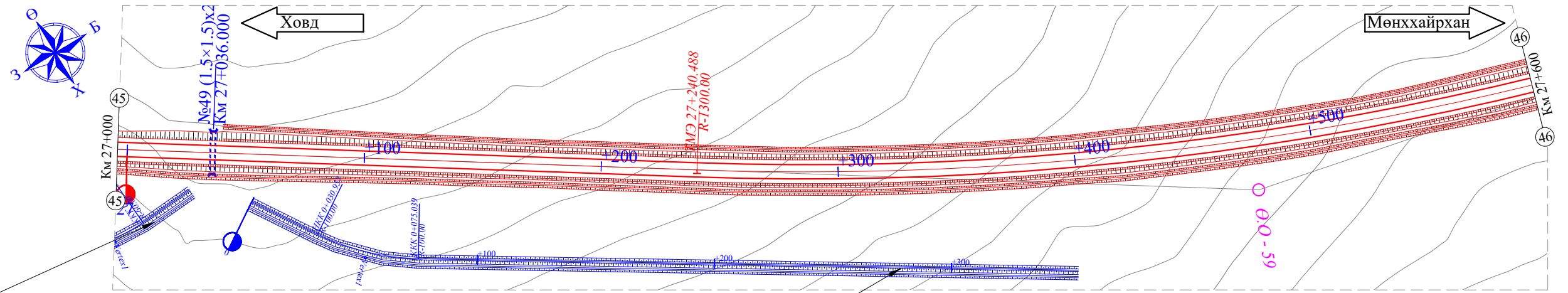
2022.10



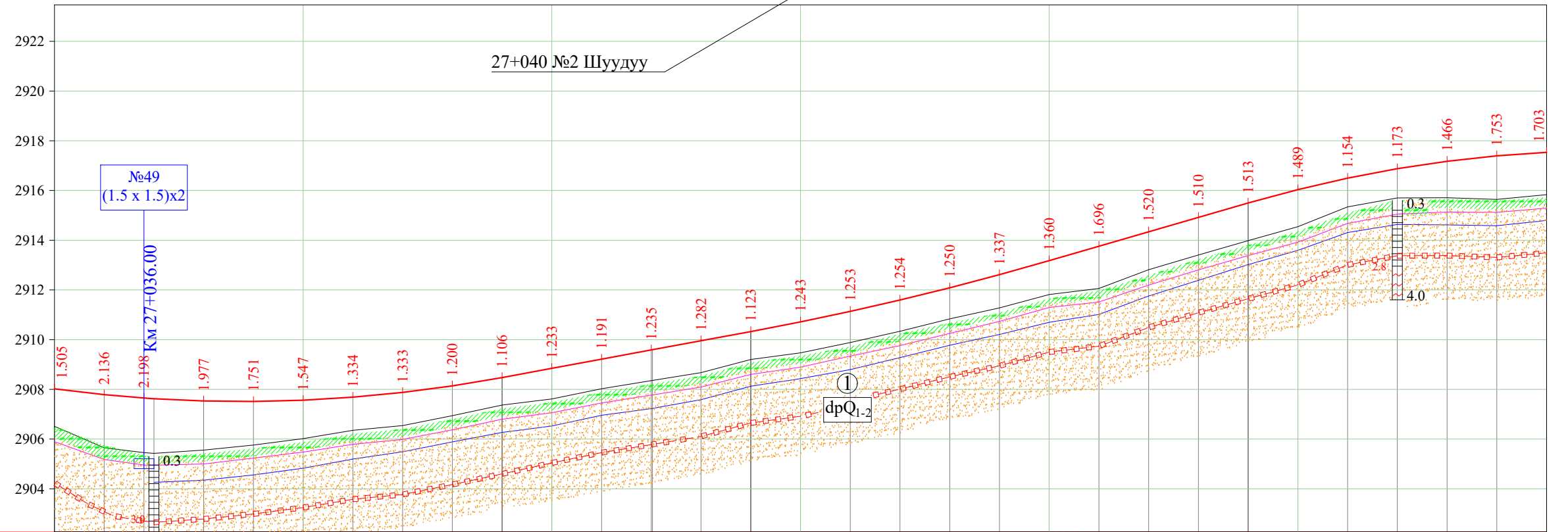
27+040 №1 Шуудуу



<p>УБ хот. СБД 8-р хороо, Залуучуудын Өргөн Чөлөө. 13-байр 6 тоот</p> <p>"ГЕО ЗУРАГЛАЛ" ХХК</p>	Баруун босоо тэнхлэгийн авто замаас Ховд аймгийн Мөнххайрхан сум чиглэлийн 63.50км авто замын нарийвчилсан зураг төсөл			ДДТ		
	Захирал	Ж.Батнасан		ДЭВСГЭР, ДАГУУ ТӨЛӨВЛӨЛТ		
	Зур. Инженер	С.Анударь		Км 26+400 - Км 27+000		
	Зур. Инженер	Б.Нэргүй		ЕГ шифр: - 22/06		
Шалгасан	Ж.Зориглон	ТГ шифр:				
			Масштаб: 1:200, 1:2000			
			Үе шат	Хуудас	Бүх хуудас	
			A3	45	106	
			2022.10			



27+040 №1 Шуудуу




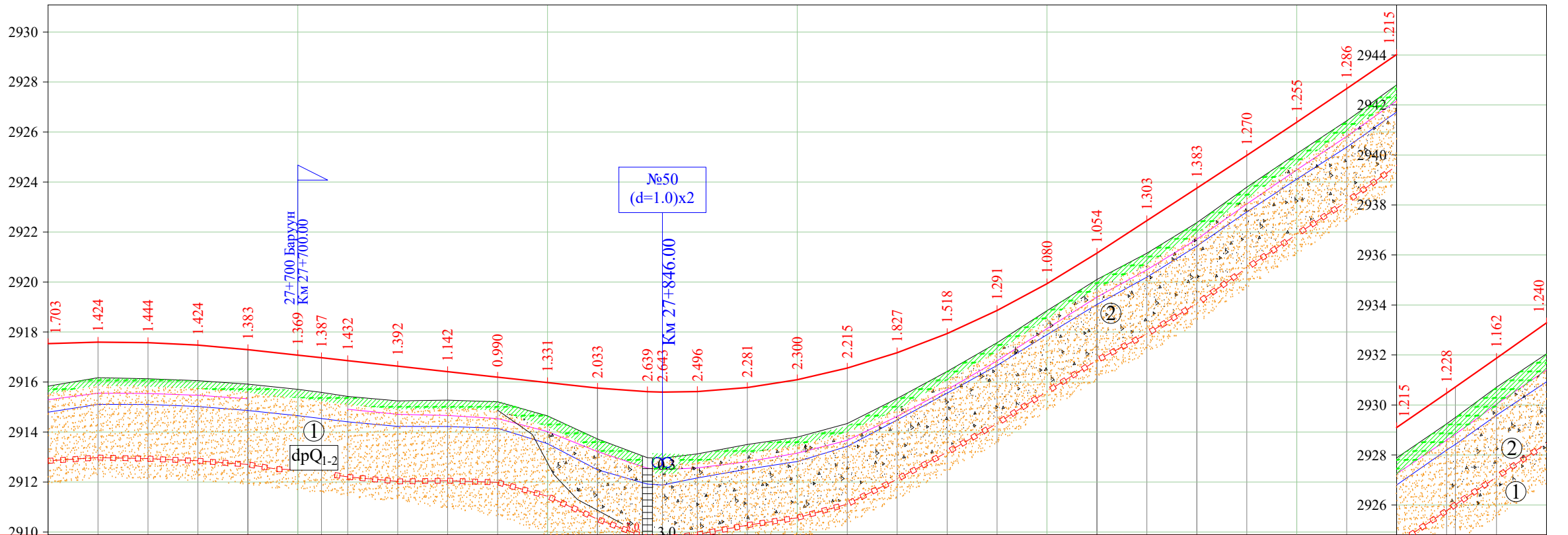
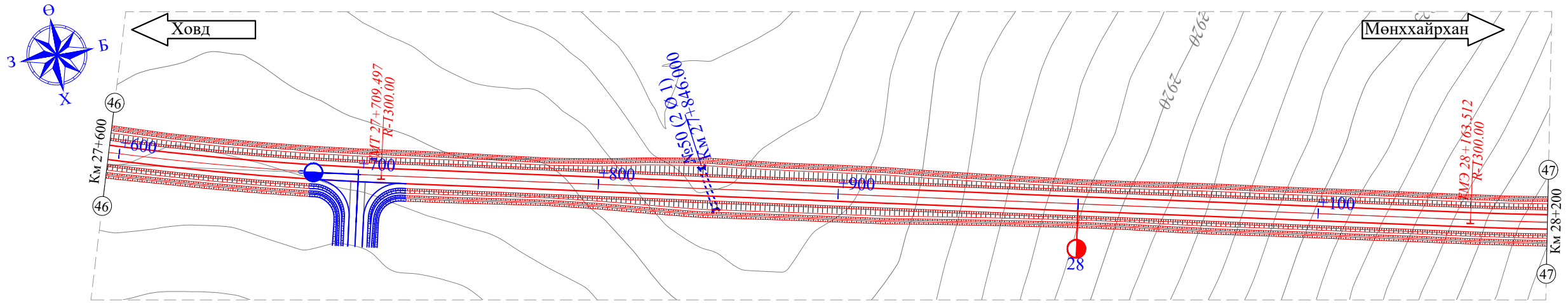
27+040 №2 Шуудуу

Баруун шуудуу
Зүүн шуудуу

М 1:2000 - хэвтээ
М 1:200 - босоо
М 1:200 - хөрсний босоо

Төслийн өгөгдөл	Налуу, %, босоо эргэлт, м	
		17.0
Тэнхлэгийн түвшин, м	2908.021	2917.536
	2907.788	2917.396
Газрын түвшин, м	2906.516	2915.833
	2905.652	2915.643
Бодит өгөгдөл	2905.454	2915.703
	2905.557	2915.710
Пикетаж, м	000.00	600.00
	020.00	580.00
Пикет Планы элементүүд Километрийн заалт	27	27
	L - 1175.4 A - 303°16'22"	L - 131.2 A - 335°10'28"

 УБ хот. СБД 8-р хороо, Залуучуудын Өргөн Чөлөө, 13-байр 6 тоот "ГЕО ЗУРАГЛАЛ" ХХК	Баруун босоо тэнхлэгийн авто замаас Ховд аймгийн Мөнххайрхан сум чиглэлийн 63.50км авто замын нарийвчилсан зураг төсөл			ДДТ		
	Захирал	Ж.Батнасан	ДЭВСГЭР, ДАГУУ ТӨЛӨВЛӨЛТ Км 27+000 - Км 27+600	Масштаб: 1:200, 1:2000		
	Зур. Инженер	С.Анударь		Үе шат	Хуудас	Бүх хуудас
	Зур. Инженер	Б.Нэргүй	ЕГ шифр: - 22/06	А3	46	106
Шалгасан	Ж.Зориглон	ТГ шифр:	2022.10			



Баруун шуудуу
Зүүн шуудуу

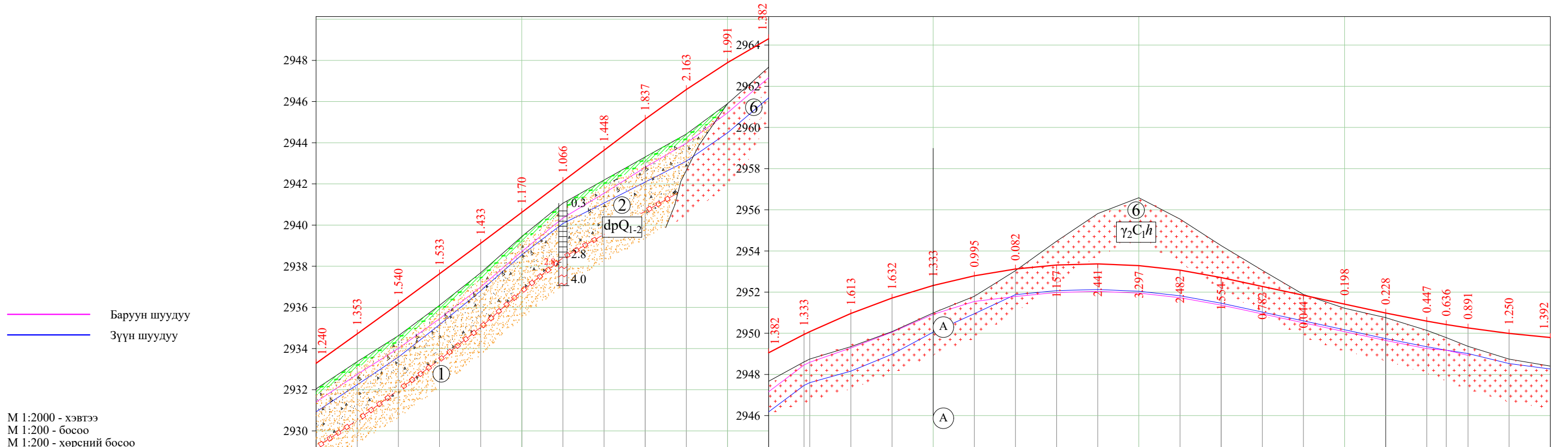
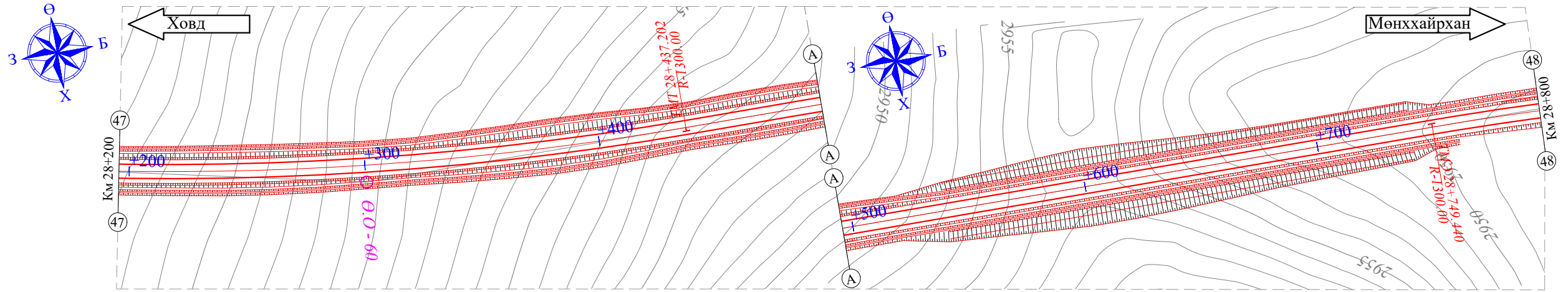
М 1:2000 - хэвтээ
М 1:200 - босоо
М 1:200 - хөрөнгий босоо

Төслийн өгөгдөл	Налуу, %, босоо эргэлт, м	
	Тэнхлэгийн түвшин, м	2917.536
Бодит өгөгдөл	Газрын түвшин, м	2915.833
	Пикетаж, м	600.00
Пикет Планы элементүүд Километрийн заалт	L - 1175.4 A - 303°16'22"	
	L - 454.0 A - 282°36'06"	
L - 131.2 A - 335°10'28"		
L - 163.51		
2933.285		

УБ хот. СБД 8-р хороо,
Залуучуудын Өргөн
Чөлөө, 13-байр 6 тоот
"ГЕО ЗУРАГЛАЛ" ХХК

Баруун босоо тэнхлэгийн авто замаас Ховд аймгийн Мөнххайрхан сум чиглэлийн
63.50км авто замын нарийвчилсан зураг төсөл


Захирал	Ж.Батнасан	ДЭВСГЭР, ДАГУУ ТӨЛӨВЛӨЛТ Км 27+600 - Км 28+200	ДДТ		
Зур. Инженер	С.Анударь		Масштаб: 1:200, 1:2000		
Зур. Инженер	Б.Нэргүй	ЕГ шифр: - 22/06	Үе шат	Хуудас	Бүх хуудас
Шалгасан	Ж.Зориглон	ТГ шифр:	A3	47	106
			2022.10		



Баруун шуудуу
Зүүн шуудуу

М 1:2000 - хэвтээ
М 1:200 - босоо
М 1:200 - хөрөнгий босоо

Төслийн өгөгдөл	Налуу, %, босоо эргэлт, м	
		R - 22857
Бодит өгөгдөл	Тэнхлэгийн түвшин, м	
	2933.285	2949.796
Бодит өгөгдөл	Газрын түвшин, м	
	2932.045	2948.404
Бодит өгөгдөл	Пикетаж, м	
	200.00	800.00
Пикет Планы элементүүд Километрийн заалт		
L - 454.0 A - 282°36'06"		
K - 273.7 T1 - 137.4 T2 - 137.4 R - 1300.0 Y - 12°03'45"		
L - 312.2 A - 270°32'21"		
L - 131.2 A - 335°10'28"		



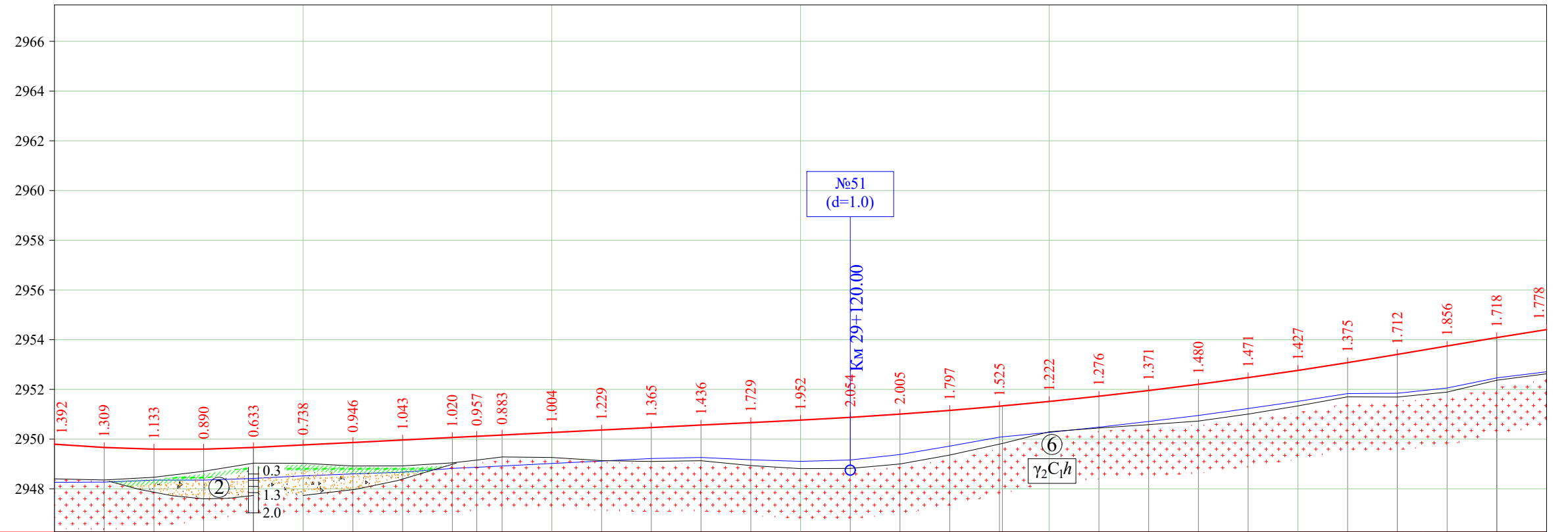
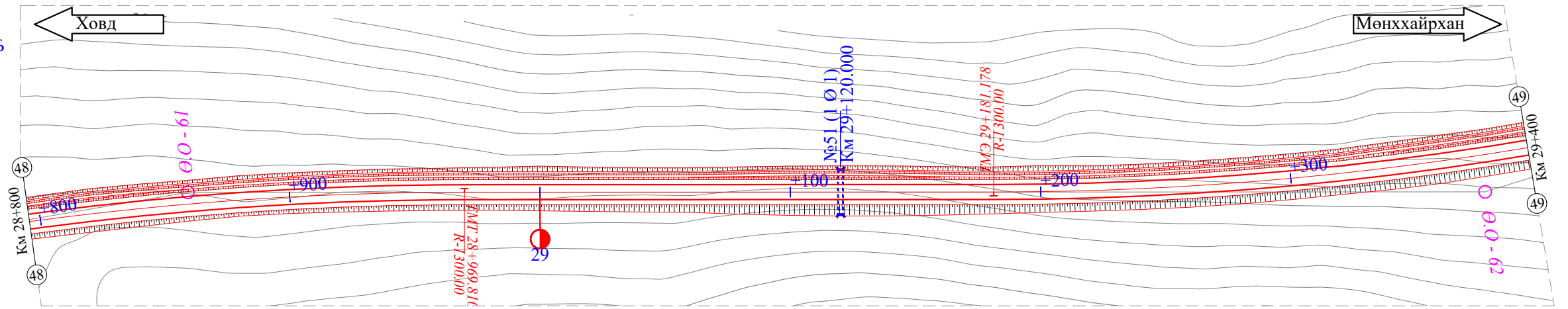
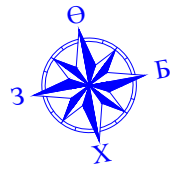
УБ хот. СБД 8-р хороо,
Залуучуудын Өргөн
Чөлөө. 13-байр 6 тоот

"ГЕО ЗУРАГЛАЛ" ХХК

Баруун босоо тэнхлэгийн авто замаас Ховд аймгийн Мөнххайрхан сум чиглэлийн
63.50км авто замын нарийвчилсан зураг төсөл

Захирал	Ж.Батнасан	[Signature]	ДЭВСГЭР, ДАГУУ ТӨЛӨВЛӨЛТ Км 28+200 - Км 28+800	ДДТ		
Зур. Инженер	С.Анударь			Масштаб: 1:200, 1:2000		
Зур. Инженер	Б.Нэргүй	[Signature]	ЕГ шифр: - 22/06	Үе шат	Хуудас	Бүх хуудас
Шалгасан	Ж.Зориглон			А3	48	106

ТГ шифр: 2022.10

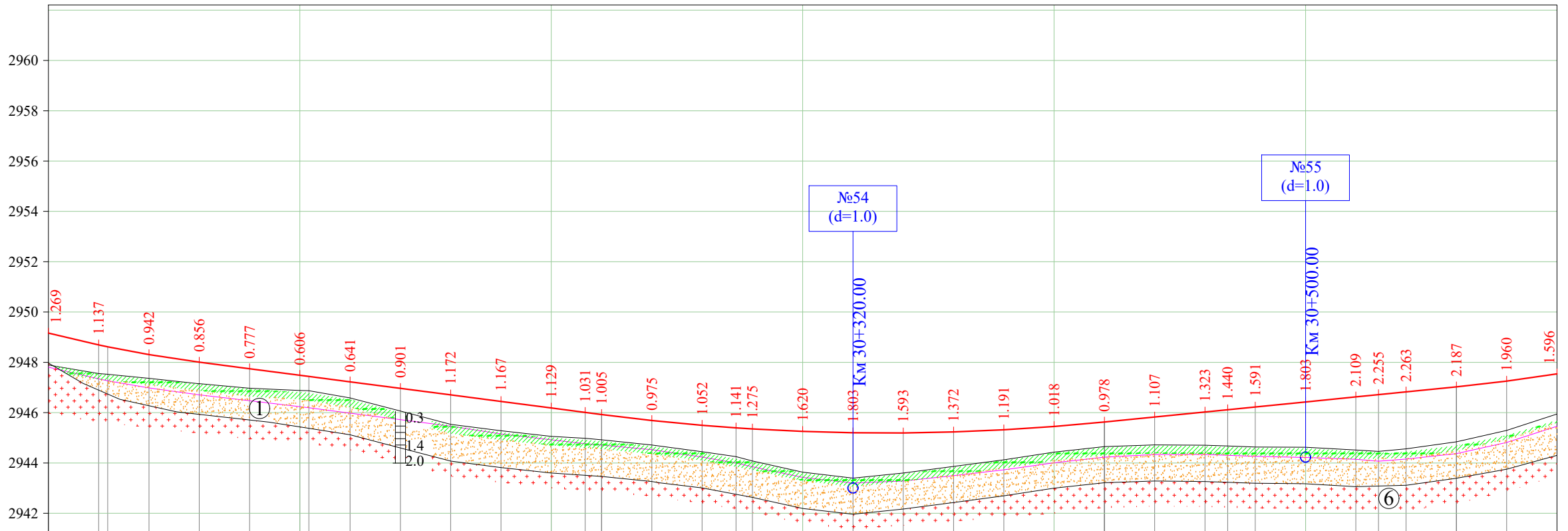
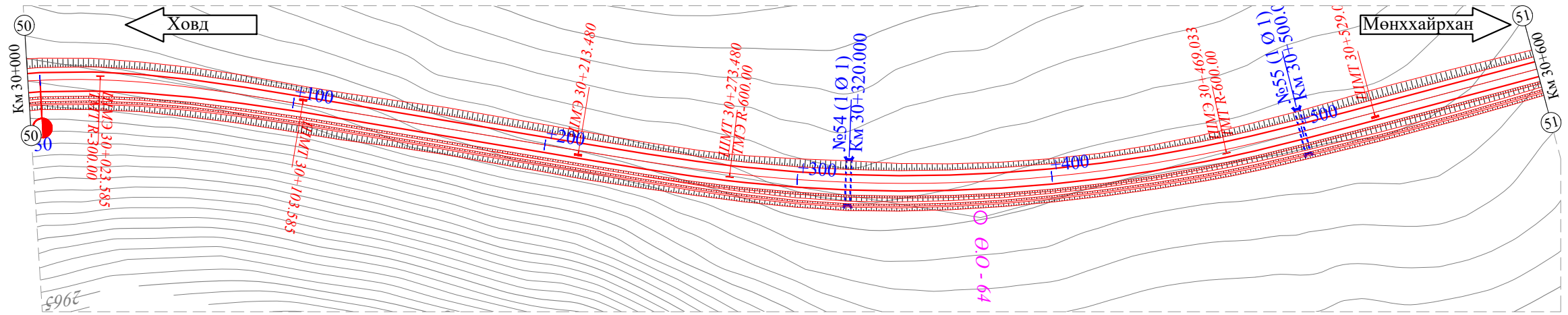
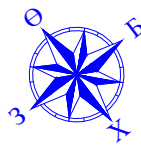


Баруун шуудуу
Зүүн шуудуу

М 1:2000 - хэвтээ
М 1:200 - босоо
М 1:200 - хөрөнгий босоо

Төслийн өгөгдөл	Налуу, %, босоо эргэлт, м	
	Тэнхлэгийн түвшин, м	Газрын түвшин, м
	2949.796	2948.404
	2949.664	2948.355
	2949.598	2948.465
	2949.599	2948.709
	2949.666	2949.033
	2949.766	2949.028
	2949.866	2948.920
	2949.966	2948.923
	2950.066	2949.046
	2950.115	2949.158
	2950.166	2949.283
	2950.266	2949.262
	2950.366	2949.137
	2950.466	2949.101
	2950.566	2949.130
	2950.666	2948.937
	2950.766	2948.814
	2950.876	2948.822
	2951.006	2949.001
	2951.156	2949.359
	2951.326	2949.801
	2951.516	2950.294
	2951.726	2950.450
	2951.956	2950.585
	2952.206	2950.726
	2952.476	2951.005
	2952.766	2951.339
	2953.076	2951.701
	2953.406	2951.694
	2953.746	2951.890
	2954.086	2952.368
	2954.407	2952.629
Бодит өгөгдөл		
	800.00	800.00
	820.00	820.00
	840.00	840.00
	860.00	860.00
	880.00	880.00
	900.00	900.00
	920.00	920.00
	940.00	940.00
	960.00	960.00
	969.81	969.81
	980.00	980.00
	000.00	000.00
	020.00	020.00
	040.00	040.00
	060.00	060.00
	080.00	080.00
	100.00	100.00
	120.00	120.00
	140.00	140.00
	160.00	160.00
	180.00	180.00
	200.00	200.00
	220.00	220.00
	240.00	240.00
	260.00	260.00
	280.00	280.00
	300.00	300.00
	320.00	320.00
	340.00	340.00
	360.00	360.00
	380.00	380.00
	400.00	400.00
Пикет Планы элементүүд Километрийн заалт	L - 312.2 A - 270°32'21"	K - 220.4 T1 - 110.4 T2 - 110.4 R - 1300.0 Y - 9°42'45"
	L - 211.4 A - 280°15'07"	L - 131.2 A - 335°10'28"
	L - 181.18	K - 389.7 T1 - 196.3 T2 - 196.3 R - 1300.0 Y - 17°10'24"

<p>УБ хот. СБД 8-р хороо, Залуучуудын Өргөн Чөлөө, 13-байр 6 тоот</p> <p>"ГЕО ЗУРАГЛАЛ" ХХК</p>	Баруун босоо тэнхлэгийн авто замаас Ховд аймгийн Мөнххайрхан сум чиглэлийн 63.50км авто замын нарийвчилсан зураг төсөл			ДДТ			
	Захирал	Ж.Батнасан		ДЭВСГЭР, ДАГУУ ТӨЛӨВЛӨЛТ			
	Зур. Инженер	С.Анударь		Км 28+800 - Км 29+400			
	Зур. Инженер	Б.Нэргүй		ЕГ шифр: - 22/06			
Шалгасан	Ж.Зориглон	ТГ шифр:					
				Масштаб: 1:200, 1:2000	Үе шат	Хуудас	Бүх хуудас
				А3	49	106	
				2022.10			



Баруун шуудуу
Зүүн шуудуу

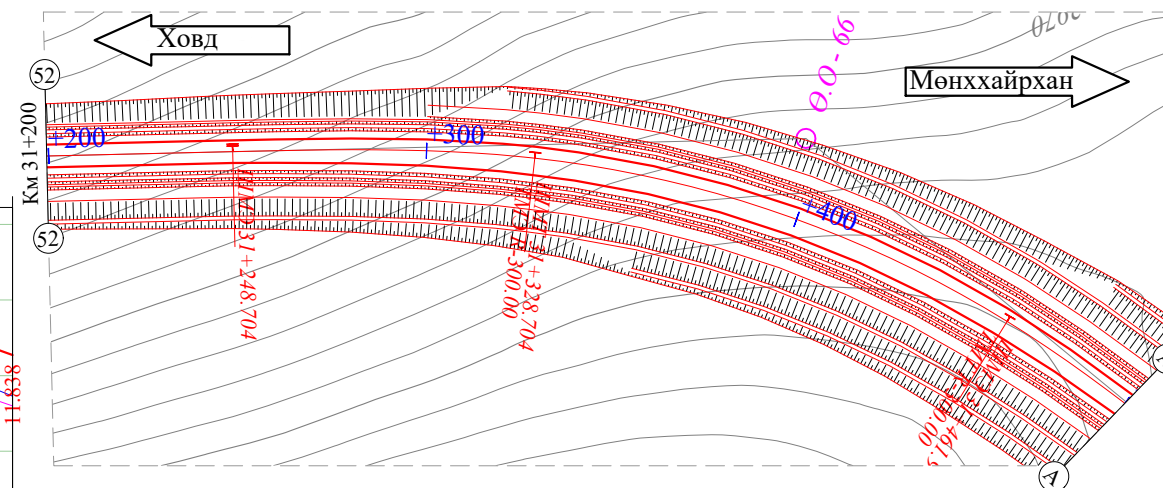
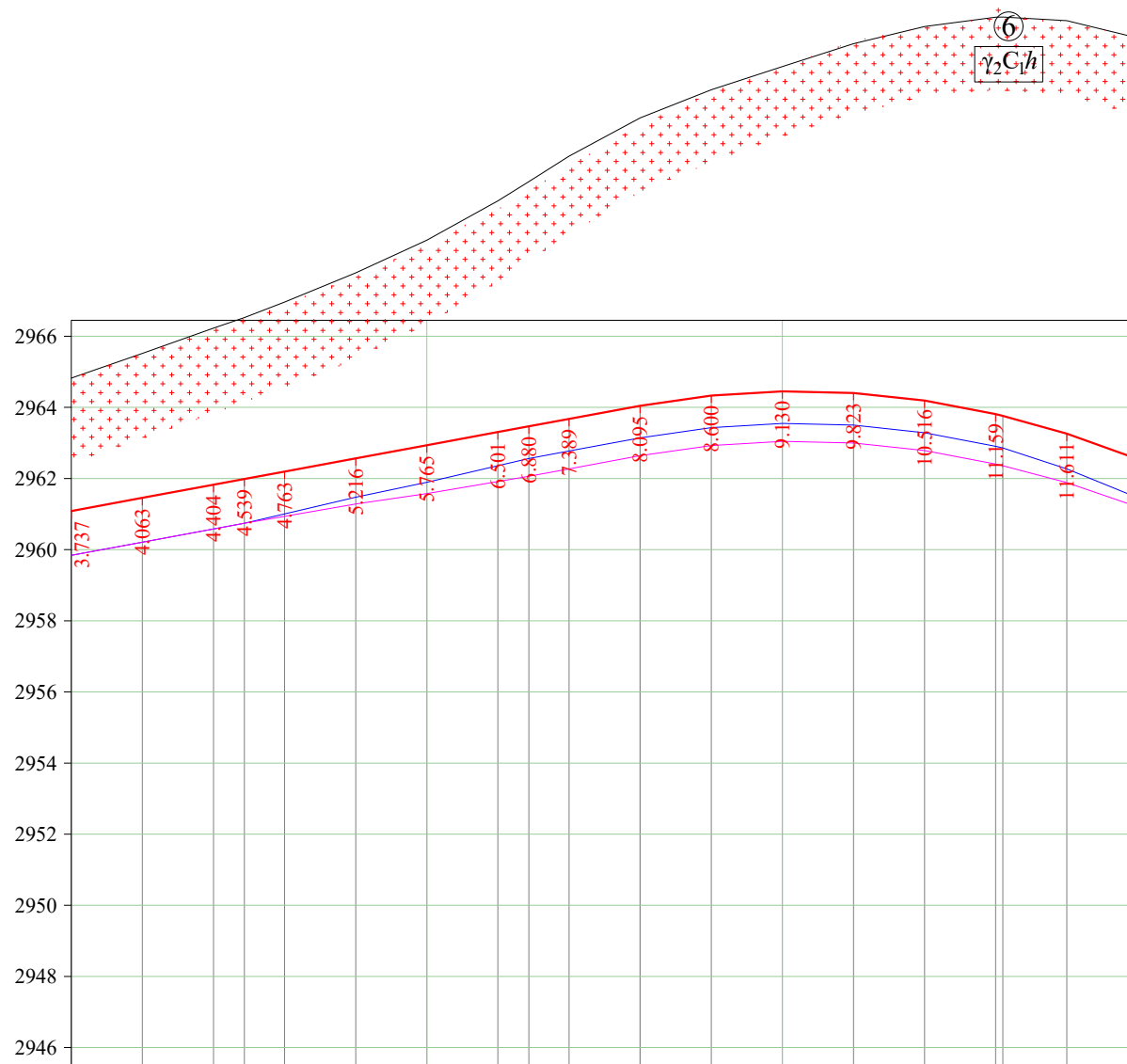
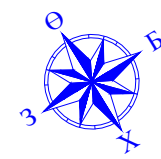
М 1:2000 - хэвтээ
М 1:200 - босоо
М 1:200 - хөрөнгий босоо

Төслийн өгөгдөл	Налуу, %, босоо эргэлт, м	
		R - 4800 K - 120.0
Тэнхлэгийн түвшин, м	2949.161	
	2947.555	
Газрын түвшин, м	2947.365	
	2947.149	
Бодит өгөгдөл	2946.880	
	2946.880	
Пикетаж, м	100.00	
	200.00	
Пикет Планы элементүүд Километрийн заалт	L - 173.4 A - 263°04'43"	
	L - 109.9 A - 316°26'02"	
Тэнхлэгийн түвшин, м	2945.186	
	2945.254	
Газрын түвшин, м	2945.254	
	2945.201	
Бодит өгөгдөл	2945.201	
	2945.194	
Пикетаж, м	300.00	
	400.00	
Пикет Планы элементүүд Километрийн заалт	K1 - 60.0 K - 315.6 K2 - 60.0 T1 - 159.8 T2 - 159.8 R - 600.0 У - 24°24'12"	
	L - 131.2 A - 335°10'28"	
Тэнхлэгийн түвшин, м	2947.541	
	2947.541	
Газрын түвшин, м	2947.541	
	2947.541	
Бодит өгөгдөл	2947.541	
	2947.541	
Пикетаж, м	600.00	
	600.00	
Пикет Планы элементүүд Километрийн заалт	R - 6956.3 K - 160.0	
	140.0	



УБ хот. СБД 8-р хороо,
Залуучуудын Өргөн
Чөлөө. 13-байр 6 тоот
"ГЕО ЗУРАГЛАЛ" ХХК

Баруун босоо тэнхлэгийн авто замаас Ховд аймгийн Мөнххайрхан сум чиглэлийн 63.50км авто замын нарийвчилсан зураг төсөл			ДДТ		
Захирал	Ж.Батнасан	[Signature]	ДЭВСГЭР, ДАГУУ ТӨЛӨВЛӨЛТ		
Зур. Инженер	С.Анударь		Км 30+000 - Км 30+600		
Зур. Инженер	Б.Нэргүй		ЕГ шифр: - 22/06		
Шалгасан	Ж.Зориглон	[Signature]	ТГ шифр:		
			Масштаб: 1:200, 1:2000		
			Үе шат	Хуудас	Бүх хуудас
			A3	51	106
			2022.10		




— Баруун шуудуу
— Зүүн шуудуу

М 1:2000 - хэвтээ
М 1:200 - босоо
М 1:200 - хөрсний босоо

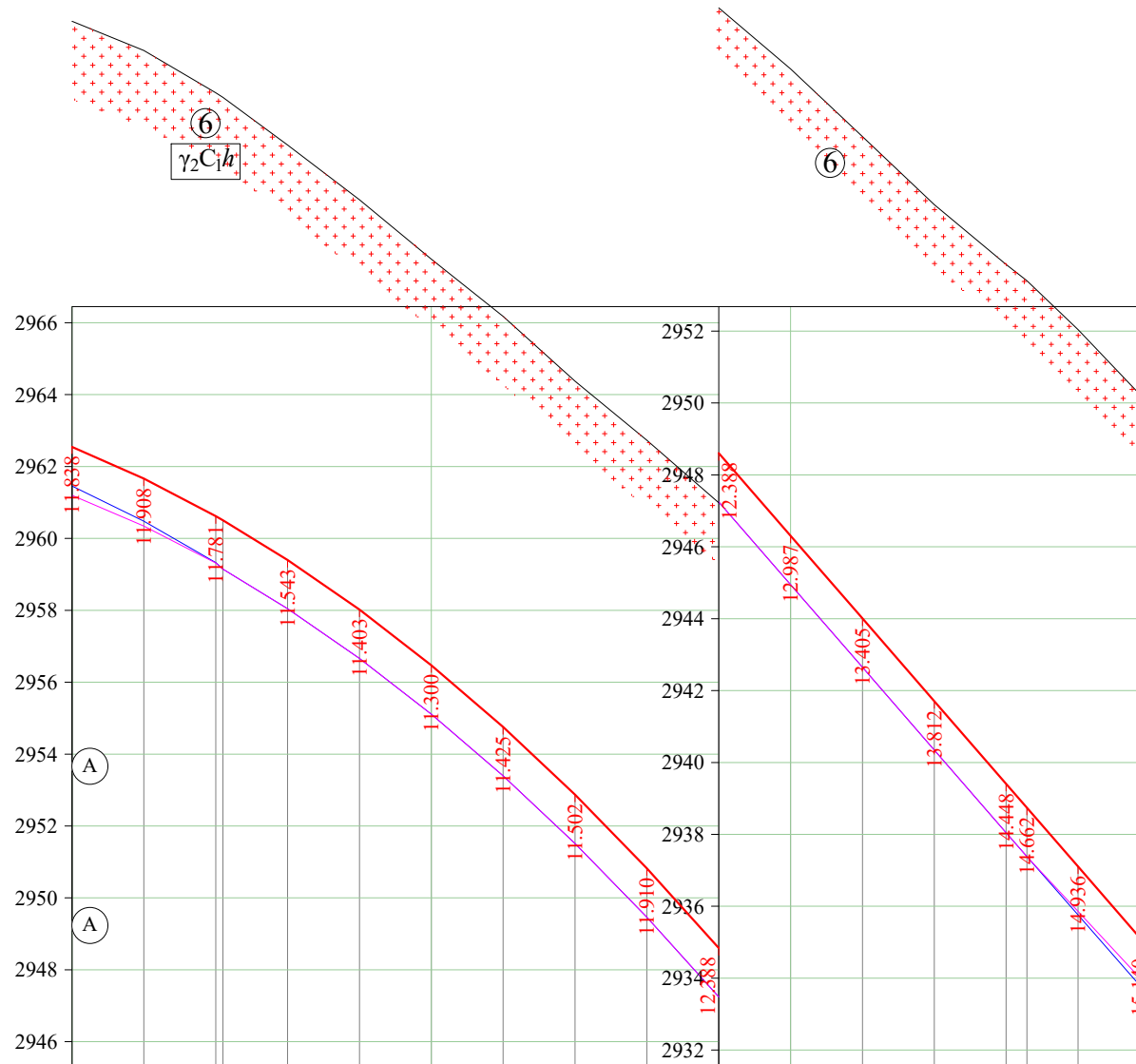
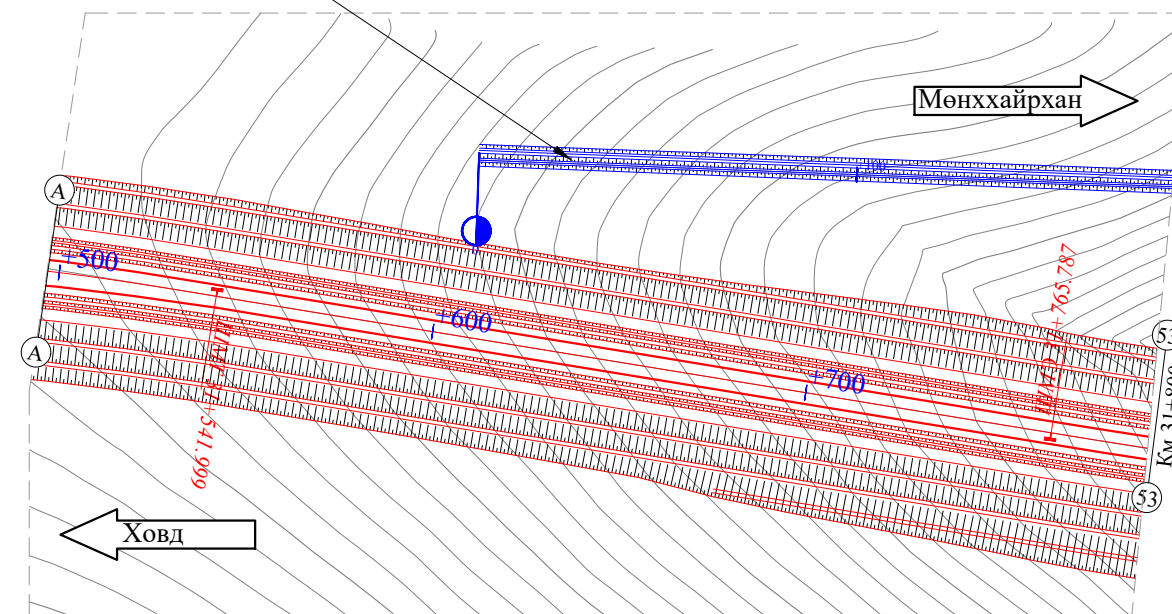
Төслийн өгөгдөл	Налуу, %, босоо эргэлт, м	
		18.5
Бодит өгөгдөл	Тэнхлэгийн түвшин, м	
	2961.086	2962.936
Бодит өгөгдөл	Газрын түвшин, м	
	2964.823	2973.582
Бодит өгөгдөл	Пикетаж, м	
	200.00	500.00
Пикет Планы элементүүд Километрийн заалт		
L - 303.2 A - 300°15'23" K1 - 80.0 K - 293.3 K2 - 80.0 T1 - 151.7 T2 - 151.7 R - 300.0 У - 40°44'10"		



Баруун босоо тэнхлэгийн авто замаас Ховд аймгийн Мөнххайрхан сум чиглэлийн 63.50км авто замын нарийвчилсан зураг төсөл				ДДТ		
Захирал	Ж.Батнасан	[Signature]	ДЭВСГЭР, ДАГУУ ТӨЛӨВЛӨЛТ Км 31+200 - Км 31+500	Масштаб: 1:200, 1:2000		
Зур. Инженер	С.Анударь			Үе шат	Хуудас	Бүх хуудас
Зур. Инженер	Б.Нэргүй			А3	53-А	106
Шалгасан	Ж.Зориглон	[Signature]	ЕГ шифр: - 22/06	2022.10		
"ГЕО ЗУРАГЛАЛ" ХХК			ТГ шифр:			



32+000 №1 Шуудуу



Баруун шуудуу
Зүүн шуудуу

М 1:2000 - хэвтээ
М 1:200 - босоо
М 1:200 - хөрөнгий босоо

Төслийн өгөгдөл	Налуу, %, босоо эргэлт, м	$K = 320.0$ $R = 2397$																
	Тэнхлэгийн түвшин, м	2962.547	2961.666	2960.617	2959.402	2958.020	2956.471	2954.755	2952.872	2950.822	2948.606	2946.306	2944.006	2941.706	2939.406	2938.740	2937.106	2934.806
Бодит өгөгдөл	Газрын түвшин, м	2974.385	2973.574	2972.398	2970.945	2969.423	2967.771	2966.180	2964.374	2962.732	2960.993	2959.293	2957.411	2955.518	2953.854	2953.402	2952.042	2949.946
	Пикетаж, м	500.00	520.00	540.00	560.00	580.00	600.00	620.00	640.00	660.00	680.00	700.00	720.00	740.00	760.00	765.79	780.00	800.00
Пикет Планы элементүүд Километрийн заалт		542.00		L - 223.8 A - 340°59'34"								L - 131.2 A - 335°10'28"			765.79			

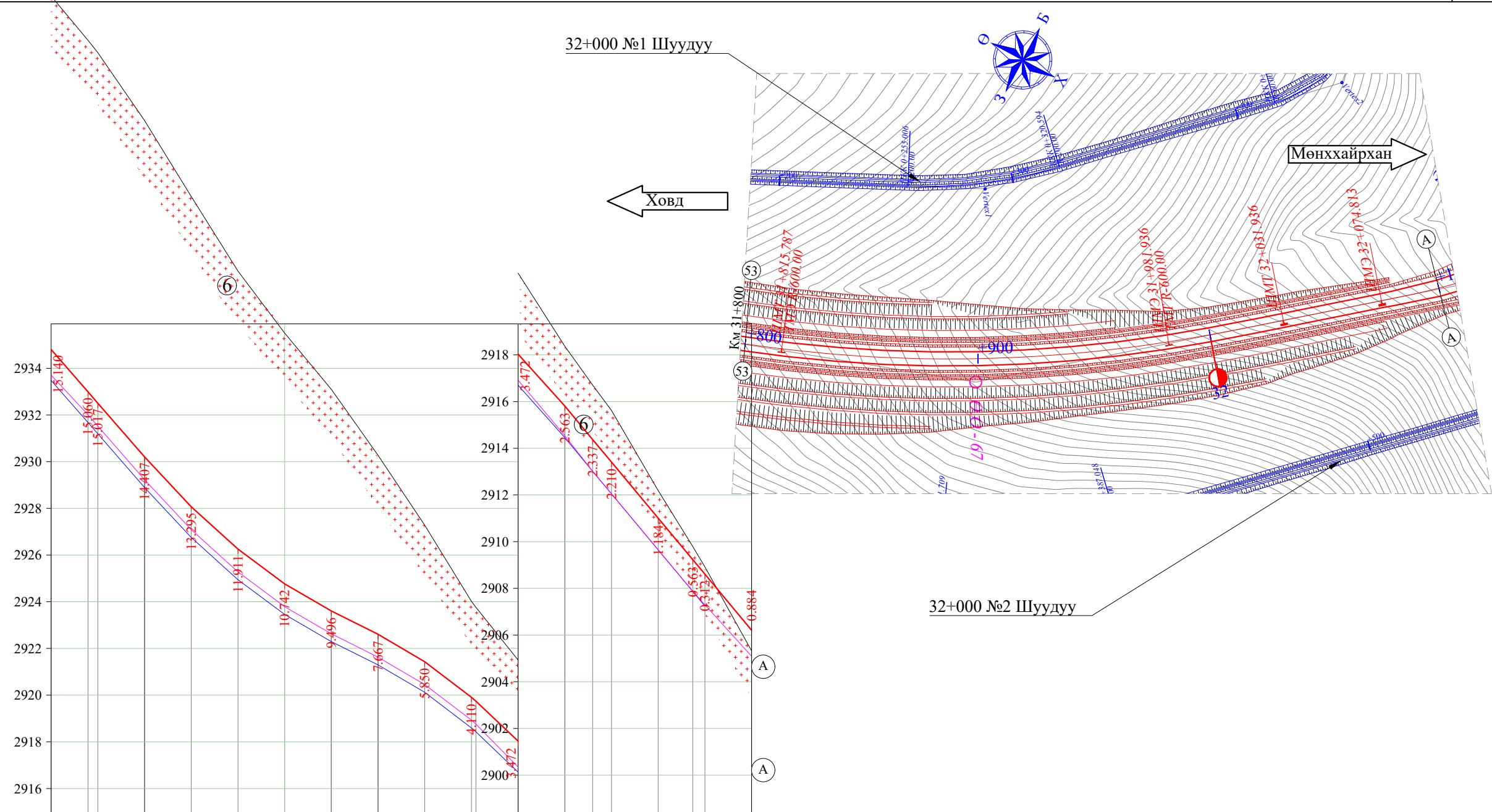


УБ хот. СБД 8-р хороо,
Залуучуудын Өргөн
Чөлөө. 13-байр 6 тоот

"ГЕО ЗУРАГЛАЛ" ХХК

Баруун босоо тэнхлэгийн авто замаас Ховд аймгийн Мөнххайрхан сум чиглэлийн 63.50км авто замын нарийвчилсан зураг төсөл

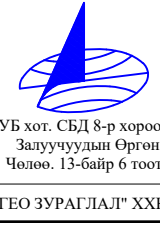
Захирал	Ж.Батнасан	ДЭВСГЭР, ДАГУУ ТӨЛӨВЛӨЛТ Км 31+500 - Км 31+800	Масштаб: 1:200, 1:2000		
Зур. Инженер	С.Анударь		Үе шат	Хуудас	Бүх хуудас
Зур. Инженер	Б.Нэргүй	ЕГ шифр: - 22/06	А3	53-Б	106
Шалгасан	Ж.Зориглон	ТГ шифр:	2022.10		



Баруун шуудуу
Зүүн шуудуу

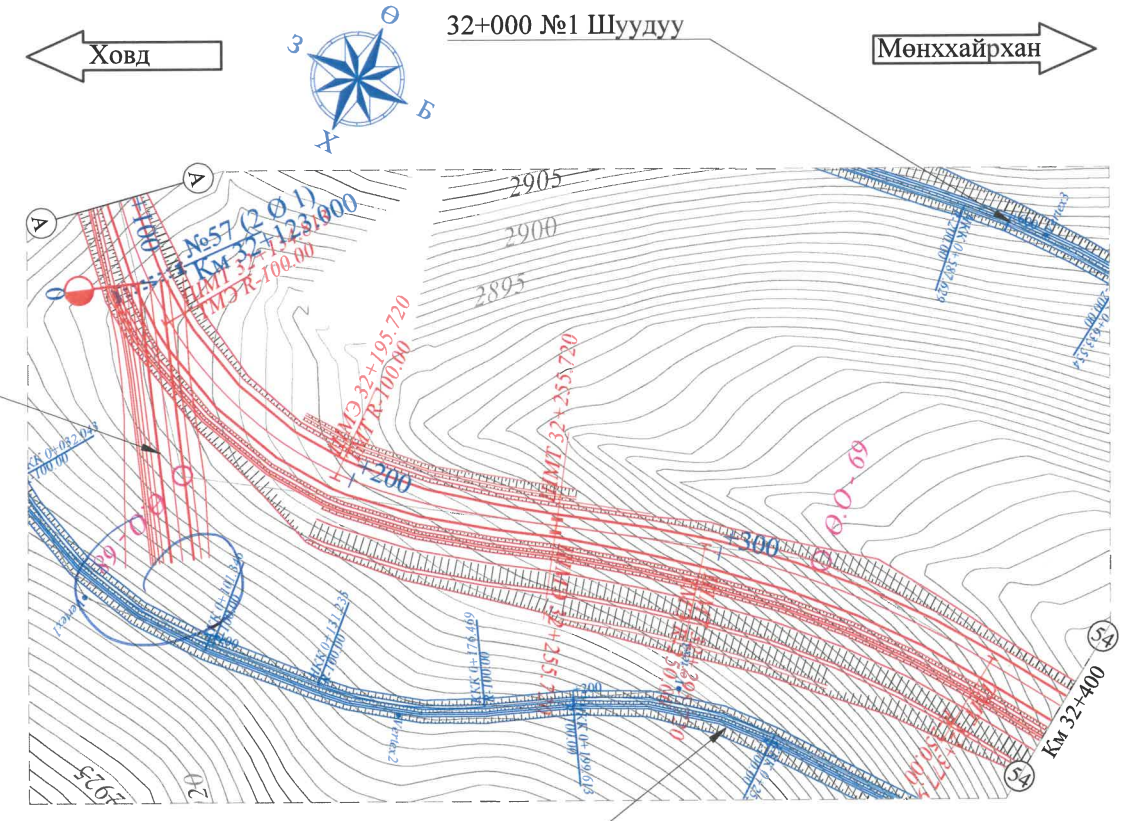
М 1:2000 - хэвтээ
М 1:200 - босоо
М 1:200 - хөрөнгий босоо

Төслийн өгөгдөл	Налуу, %, босоо эргэлт, м	160.0	115.0	115.0	R - 1231	50.0	R - 1143	130	340.0											
	Тэнхлэгийн түвшин, м	2934.806	2932.990	2932.506	K - 80.0	2923.606	2922.606	2921.431	2919.906	2918.031	2915.806	2914.373	2913.406	2911.006	2909.228	2908.606	2906.206			
Бодит өгөгдөл	Газрын түвшин, м	2949.946	2948.050	2947.523	2944.613	2941.363	2938.167	2935.510	2933.102	2930.273	2927.281	2924.016	2921.503	2918.369	2916.710	2915.616	2912.190	2909.791	2908.918	2905.322
	Пикетаж, м	800.00	815.79	820.00	840.00	860.00	880.00	900.00	920.00	940.00	960.00	980.00	000.00	020.00	031.94	040.00	060.00	074.81	080.00	1000.00
Пикет Планы элементүүд Километрийн заалт		L - 223.8 A - 340°59'34"		K1 - 50.0 K - 266.1 K2 - 50.0 T1 - 134.3 T2 - 134.3 R - 600.0 Y - 20°38'26"						32		031.94 L - 42.9 A - 320°21'07"		074.81						

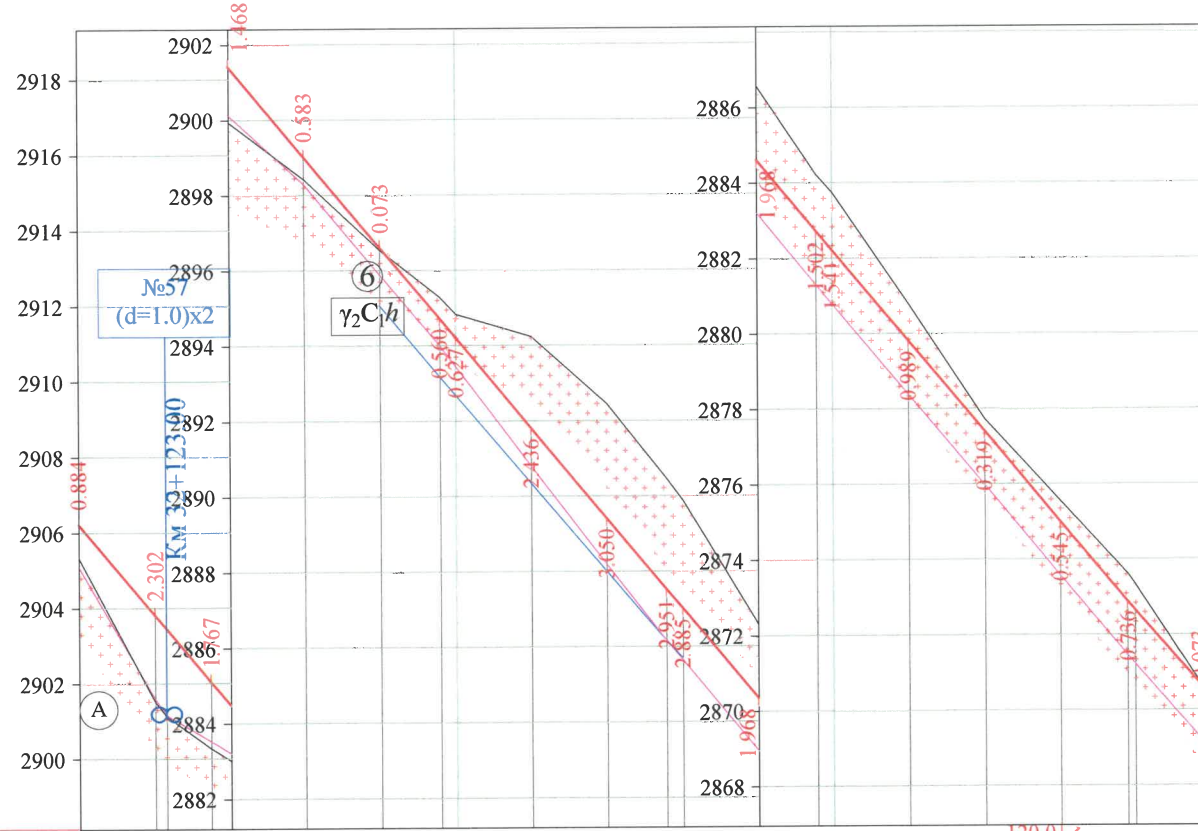


Баруун босоо тэнхлэгийн авто замаас Ховд аймгийн Мөнххайрхан сум чиглэлийн 63.50км авто замын нарийвчилсан зураг төсөл				ДДТ		
Захирал	Ж.Батнасан	[Signature]	ДЭВСГЭР, ДАГУУ ТӨЛӨВЛӨЛТ Км 31+800 - Км 32+100	Масштаб: 1:200, 1:2000		
Зур. Инженер	С.Аударь			Үе шат	Хуудас	Бүх хуудас
Зур. Инженер	Б.Нэргүй	[Signature]	ЕГ шифр: - 22/06	А3	54-А	106
Шалгасан	Ж.Зориглон	[Signature]	ТГ шифр:	2022.10		

УБ хот. СБД 8-р хороо,
Залуучуудын Өргөн
Чөлөө. 13-байр 6 тоот
"ГЕО ЗУРАГЛАЛ" ХХК



Ослын зурвас



32+000 №3 Шуудуу

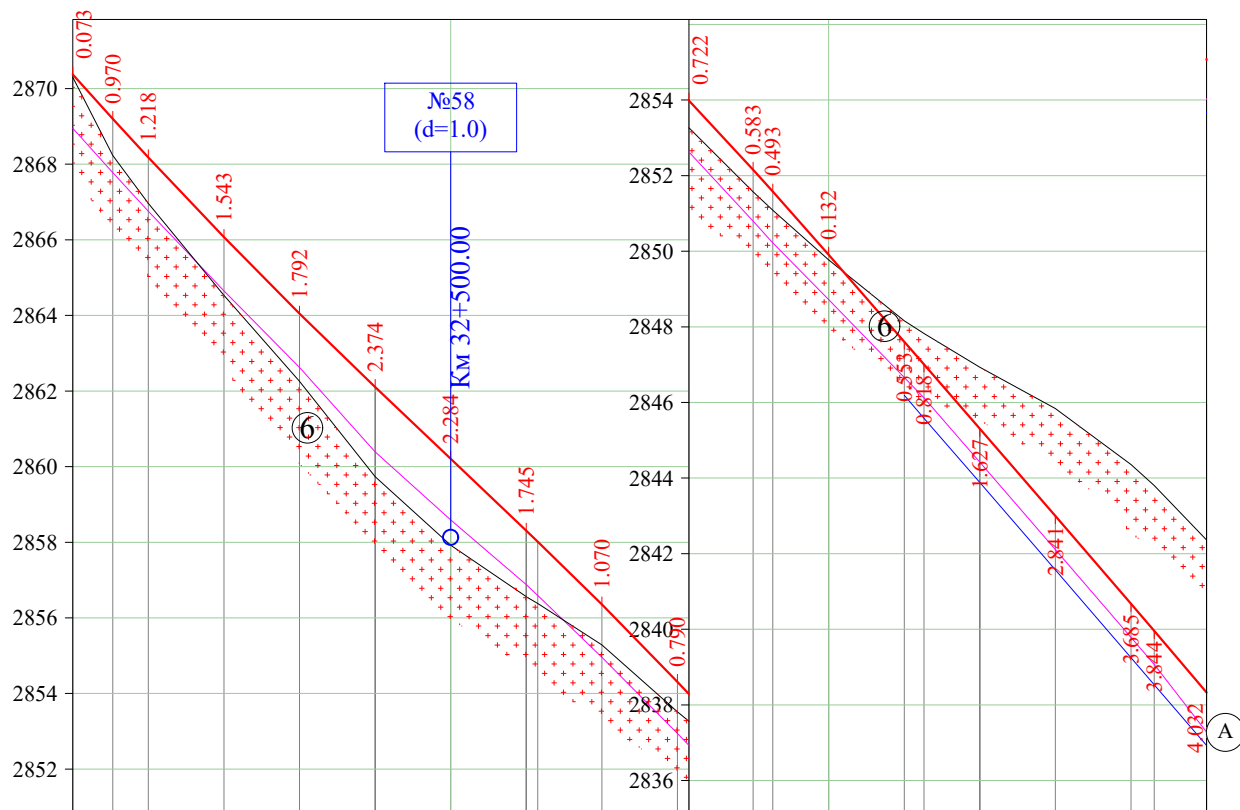
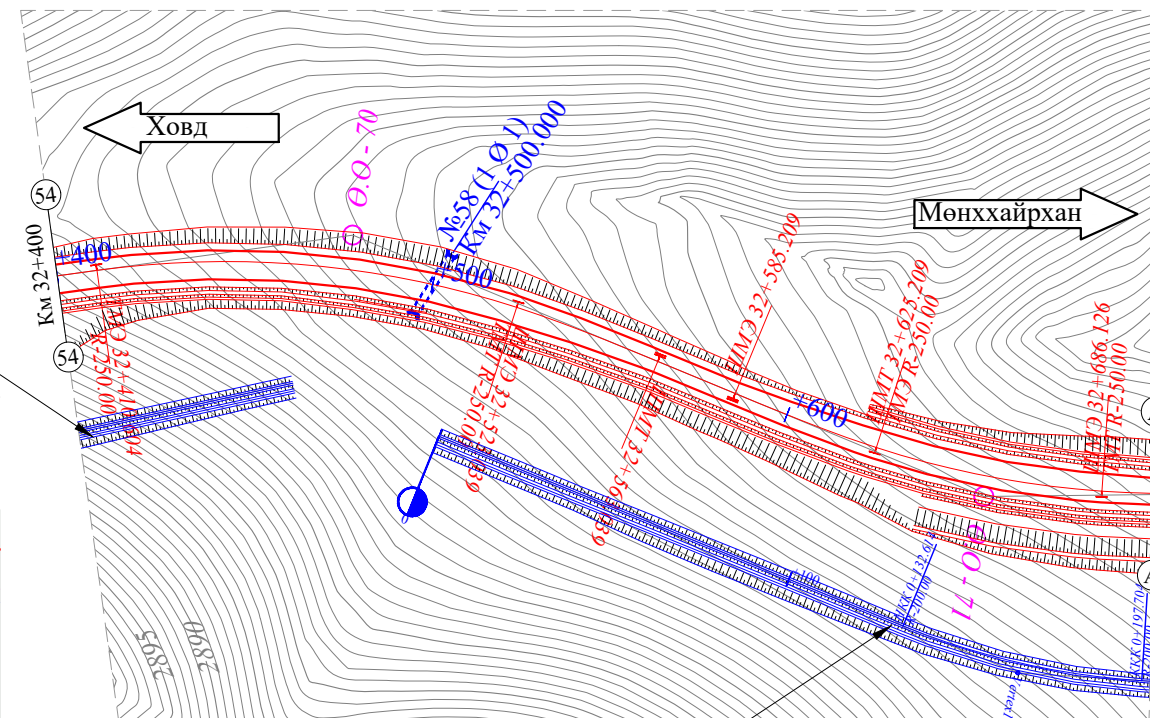
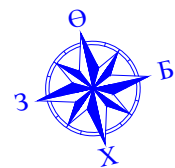
Зураг төслийг хянгасан
ЭКСПЕРТ №...
2023.08.25
Осман гэрэлтүүк 97000
Тосолгоо

Баруун шуудуу
Зүүн шуудуу

М 1:2000 - хэвтээ
М 1:200 - босоо
М 1:200 - хөрсний босоо

Төслийн өгөгдөл	Налуу, %, босоо эргэлт, м	A																			
	Тэнхлэгийн түвшин, м	2906.206	2903.806	2902.028	2901.406	2899.006	2896.606	2894.719	2894.206	2891.806	2889.406	2887.519	2887.006	2884.606	2882.719	2882.206	2879.806	2877.406	2875.006	2872.884	2870.372
Бодит өгөгдөл	Газрын түвшин, м	2905.322	2901.504	2900.261	2899.938	2898.423	2896.533	2895.279	2894.833	2894.242	2892.456	2890.470	2889.891	2886.574	2884.221	2883.747	2880.795	2877.725	2875.551	2873.620	2870.299
	Пикетаж, м	100.00	120.00	134.81	140.00	160.00	180.00	195.72	200.00	220.00	240.00	255.72	260.00	280.00	295.72	300.00	320.00	340.00	360.00	377.96	400.00
Пикет Планы элементүүд Километрийн заалт		K1 - 60.0 K - 180.9 K2 - 60.0 T1 - 100.0 T2 - 100.0 R - 100.0 Y - 69°16'28"																			

 УБ хот. СБД 8-р хороо, Залуучуудын Өргөн Чөлөө. 13-байр 6 тоот "ГЕО ЗУРАГЛАЛ" ХХК	Баруун босоо тэнхлэгийн авто замаас Ховд аймгийн Мөнххайрхан сум чиглэлийн 63.50км авто замын нарийвчилсан зураг төсөл			ДДТ
	Захирал	Ж.Батнасан	<i>[Signature]</i>	Масштаб: 1:200, 1:2000
	Зур. Инженер	С.Анударь	<i>[Signature]</i>	ДЭВСГЭР, ДАГУУ ТӨЛӨВЛӨЛТ Км 32+100 - Км 32+400
	Зур. Инженер	Б.Нэргүй	<i>[Signature]</i>	ЕГ шифр: - 22/06
	Шалгасан	Ж.Зориглон	<i>[Signature]</i>	ТГ шифр:
				Масштаб: 1:200, 1:2000 Үе шаг Хуудас Бүх хуудас А3 54-Б 106 2022.10



— Баруун шуудуу
— Зүүн шуудуу

М 1:2000 - хэвтээ
М 1:200 - босоо
М 1:200 - хөрсний босоо

Төслийн өгөгдөл	Налуу, %, босоо эргэлт, м	120.0	R - 4800	95.0	R - 4000	115.0	R - 24000														
	Тэнхлэгийн түвшин, м	2870.372	2869.200	2868.181	2866.072	2864.047	2862.106	2857.922	2858.306	2855.286	2853.516	2851.573	2851.086	2849.906	2847.606	2847.007	2845.306	2842.997	2840.672	2839.957	2838.331
Бодит өгөгдөл	Газрын түвшин, м	2870.299	2868.230	2866.963	2864.529	2862.255	2859.732	2857.922	2856.561	2855.286	2853.516	2851.573	2851.086	2849.774	2848.159	2847.825	2846.933	2845.838	2844.357	2843.801	2842.363
	Пикетаж, м	400.00	410.60	420.00	440.00	460.00	480.00	500.00	520.00	540.00	560.00	580.00	585.21	600.00	620.00	625.21	640.00	660.00	680.00	686.13	700.00
Пикет Планы элементүүд Километрийн заалт		L - 32.0 A - 274°30'32"		K - 152.4 K2 - 40.0 T1 - 68.3 T2 - 87.4 R - 250.0 Y - 30°21'07"				L - 22.2 A - 304°51'39"		K1 - 40.0 K - 140.9 K2 - 40.0 T1 - 71.2 T2 - 71.2 R - 250.0 Y - 23°07'43"											

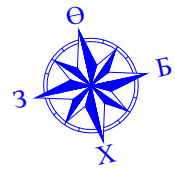


УБ хот. СБД 8-р хороо,
Залуучуудын Өргөн
Чөлөө. 13-байр 6 тоот

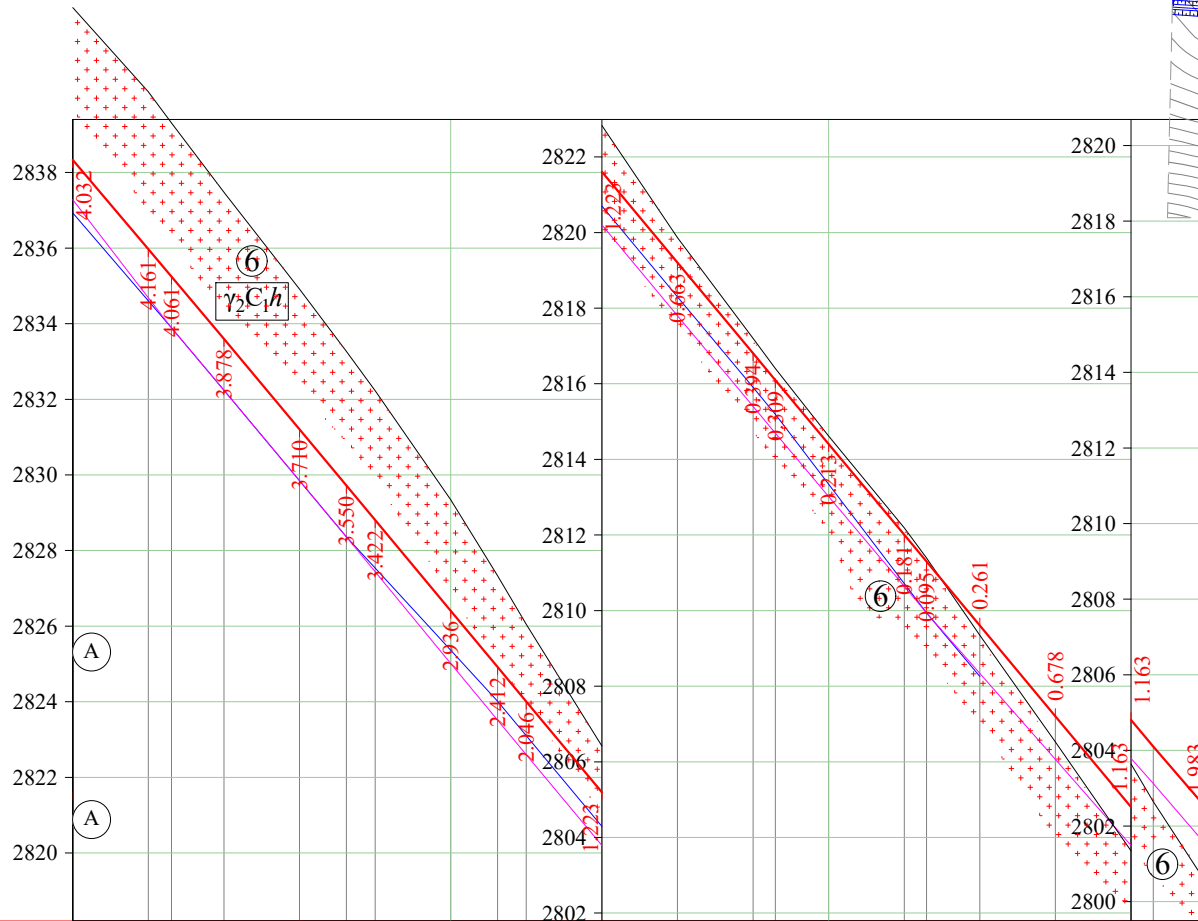
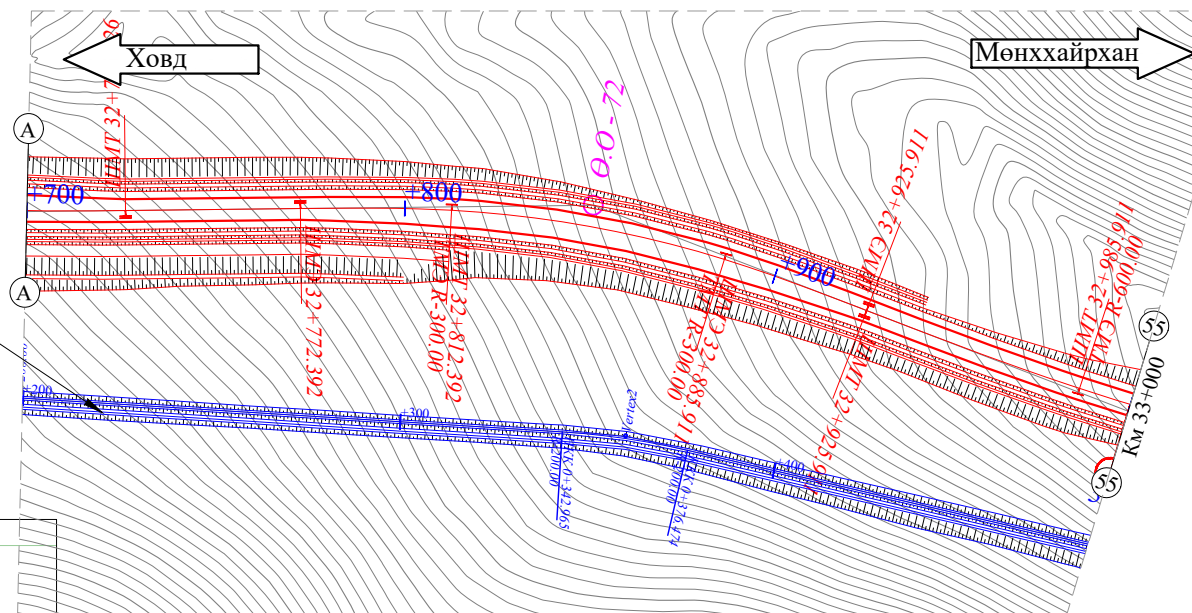
"ГЕО ЗУРАГЛАЛ" ХХК

Баруун босоо тэнхлэгийн авто замаас Ховд аймгийн Мөнххайрхан сум чиглэлийн
63.50км авто замын нарийвчилсан зураг төсөл

Захирал	Ж.Батнасан	[Signature]	ДЭВСГЭР, ДАГУУ ТӨЛӨВЛӨЛТ	Масштаб: 1:200, 1:2000		
Зур. Инженер	С.Анударь		Км 32+400 - Км 32+700	Үе шат	Хуудас	Бүх хуудас
Зур. Инженер	Б.Нэргүй	[Signature]	ЕГ шифр: - 22/06	А3	55-А	106
Шалгасан	Ж.Зориглон	[Signature]	ТГ шифр:	2022.10		



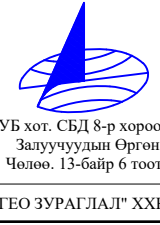
32+000 №4 Шуудуу



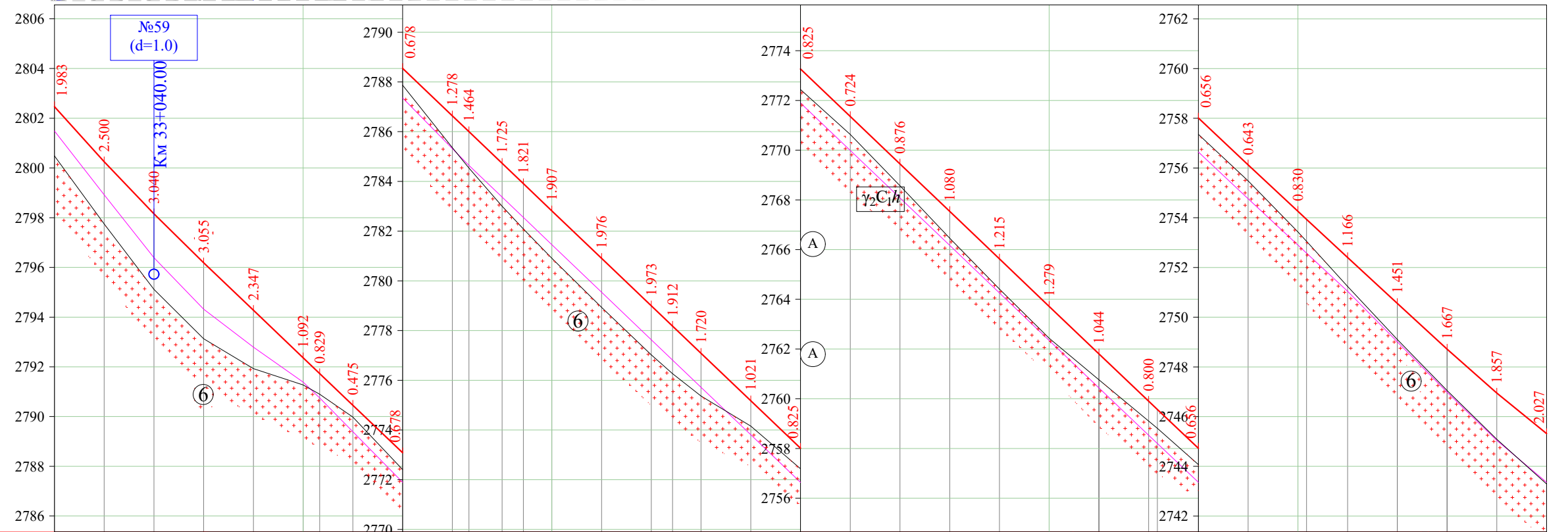
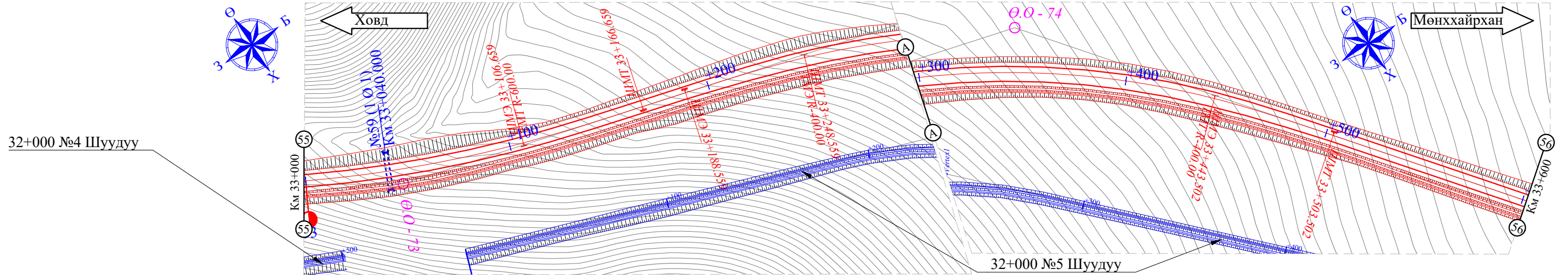
— Баруун шуудуу
— Зүүн шуудуу

М 1:2000 - хэвтээ
М 1:200 - босоо
М 1:200 - хөрсний босоо

Төслийн өгөгдөл	Налуу, %, босоо эргэлт, м	R - 24000 K - 120.0															120.0	220.0	120.0	K - 80.0			
	Тэнхлэгийн түвшин, м	2838.331	2835.972	2835.247	2833.597	2831.206	2829.719	2828.806	2826.406	2824.919	2824.006	2821.606	2819.206	2816.806	2816.096	2814.406	2812.006	2811.296	2809.606	2807.206	2804.806	2804.102	2802.467
Бодит өгөгдөл	Газрын түвшин, м	2842.363	2840.133	2839.308	2837.475	2834.915	2833.269	2832.228	2829.342	2827.331	2826.052	2822.829	2819.869	2817.200	2816.405	2814.619	2812.187	2811.391	2809.345	2806.528	2803.643	2802.646	2800.484
	Пикетаж, м	700.00	720.00	726.13	740.00	760.00	772.39	780.00	800.00	812.39	820.00	840.00	860.00	880.00	885.91	900.00	920.00	925.91	940.00	960.00	980.00	985.91	000.00
Пикет Планы элементүүд Километрийн заалт		726.13		L - 46.3 A - 281°43'56"			772.39			K1 - 40.0 K - 153.5 K2 - 40.0 T1 - 77.5 T2 - 77.5 R - 300.0 Y - 21°40'50"						L - 0.0 A - 303°24'46"		925.91 925.91		33			



Баруун босоо тэнхлэгийн авто замаас Ховд аймгийн Мөнххайрхан сум чиглэлийн 63.50км авто замын нарийвчилсан зураг төсөл			ДДТ
Захирал	Ж.Батнасан	ДЭВСГЭР, ДАГУУ ТӨЛӨВЛӨЛТ Км 32+700 - Км 33+000	Масштаб: 1:200, 1:2000
Зур. Инженер	С.Анударь		Үе шат
Зур. Инженер	Б.Нэргүй	ЕГ шифр: - 22/06	Хуудас
Шалгасан	Ж.Зориглон	ТГ шифр:	Бүх хуудас
			А3 55-Б 106
			2022.10



— Баруун шуудуу
— Зүүн шуудуу

M 1:2000 - хэвтээ
M 1:200 - босоо
M 1:200 - хөрөнгий босоо

Төслийн өгөгдөл	Налуу, %, босоо эргэлт, м	
		120.0 R - 3265 K - 80.0
Тэнхлэгийн түвшин, м	2802.467	2745.319
Бодит өгөгдөл	Газрын түвшин, м	Пикетаж, м
	2800.484	000.00
	2797.751	020.00
	2795.117	040.00
	2793.131	060.00
	2791.929	080.00
	2791.274	100.00
	2790.901	106.66
	2789.981	120.00
	2787.868	140.00
	2786.636	160.00
	2786.000	166.66
	2784.726	180.00
	2783.908	188.56
	2780.909	200.00
	2778.930	220.00
	2777.023	240.00
	2776.266	248.56
	2775.366	260.00
	2774.155	280.00
	2773.266	300.00
	2771.356	320.00
	2769.446	340.00
	2767.536	360.00
	2765.626	380.00
	2763.716	400.00
	2761.806	420.00
	2759.902	440.00
	2758.009	460.00
	2756.128	480.00
	2754.259	500.00
	2752.402	520.00
	2749.105	540.00
	2747.049	560.00
	2745.090	580.00
	2743.292	600.00
Пикет Планы элементүүд Километрийн заалт	K1 - 60.0 K - 240.7 K2 - 60.0 T1 - 121.1 T2 - 121.1 R - 600.0 Y - 17°15'36"	
	L - 21.9 A - 286°09'10"	
	K1 - 60.0 K - 314.9 K2 - 60.0 T1 - 162.1 T2 - 162.1 R - 400.0 Y - 36°31'04"	
	L - 131.2 A - 335°10'28"	

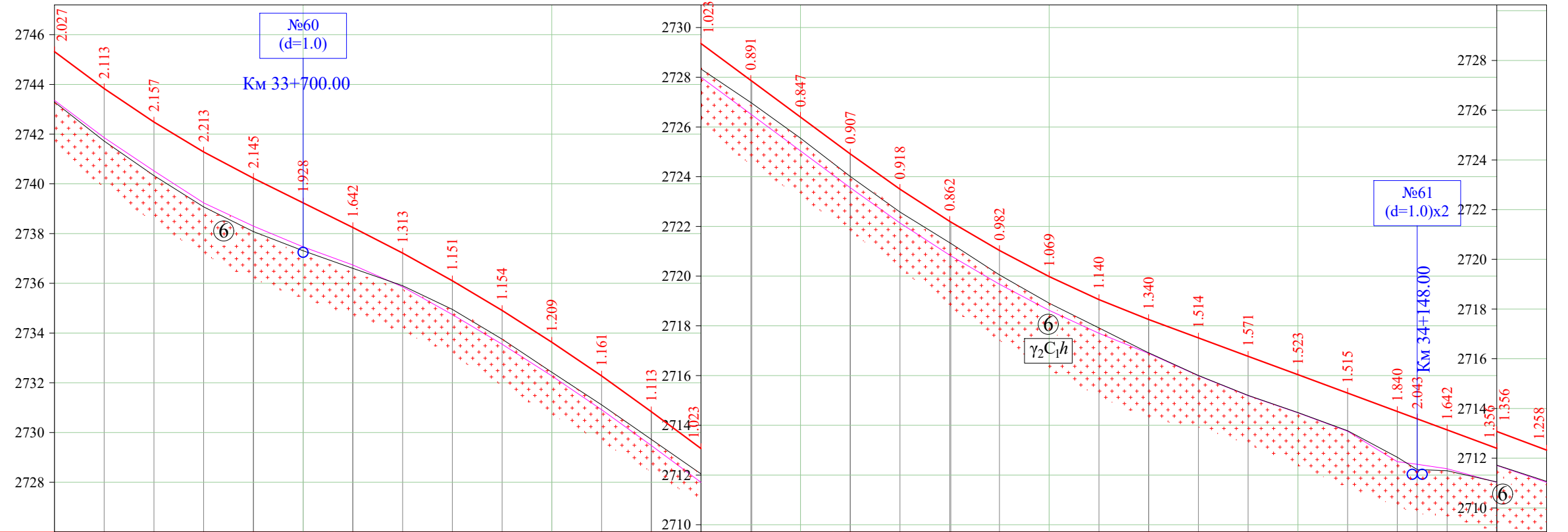
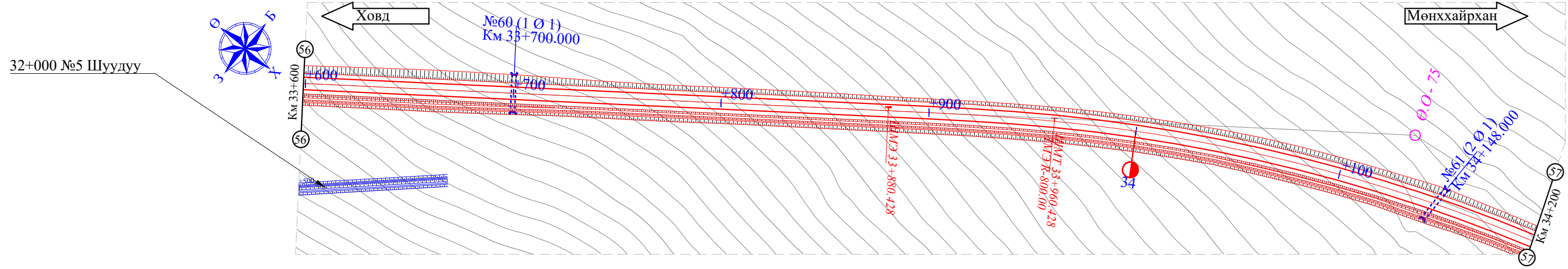
УБ хот. СБД 8-р хороо,
Залуучуудын Өргөн
Чөлөө, 13-байр 6 тоот

"ГЕО ЗУРАГЛАЛ" ХХК

Баруун босоо тэнхлэгийн авто замаас Ховд аймгийн Мөнххайрхан сум чиглэлийн
63.50км авто замын нарийвчилсан зураг төсөл

Захирал	Ж.Батнасан	 ДЭВСГЭР, ДАГУУ ТӨЛӨВЛӨЛТ Км 33+000 - Км 33+600	ДДТ		
Зур. Инженер	С.Анударь		ЕГ шифр: - 22/06	Масштаб: 1:200, 1:2000	
Зур. Инженер	Б.Нэргүй			Үе шат	Хуудас
Шалгасан	Ж.Зориглон	ТГ шифр:	A3	56	106


2022.10



Баруун шуудуу
Зүүн шуудуу

М 1:2000 - хэвтээ
М 1:200 - босоо
М 1:200 - хөрөнгий босоо

Төслийн өгөгдөл	Налуу, %, босоо эргэлт, м	
		R - 2824 K - 120.0
Тэнхлэгийн түвшин, м	R - 4898 K - 120.0	
	2745.319	2711.068
Бодит өгөгдөл	Газрын түвшин, м	
	2743.292	2711.068
Пикетаж, м	Газрын түвшин, м	
	600.00	200.00
Пикет Планы элементүүд Километрийн заалт	Пикетаж, м	
	600.00	200.00
L - 376.9 A - 322°40'14"		R - 2000.0 K - 160.0



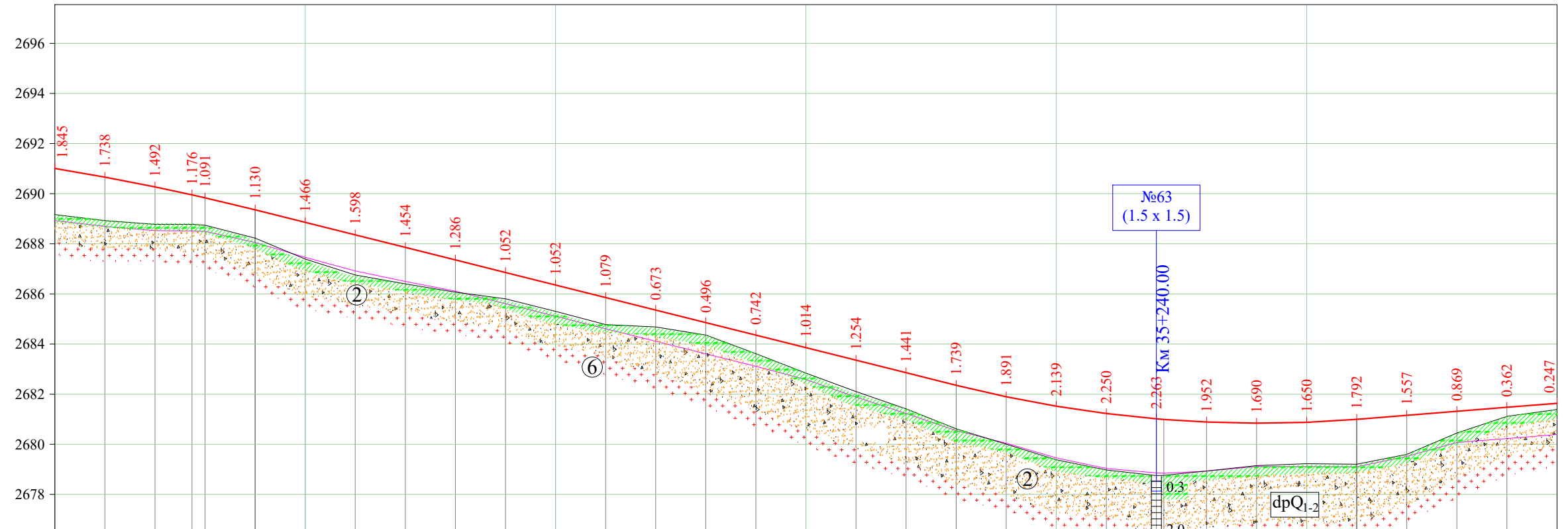
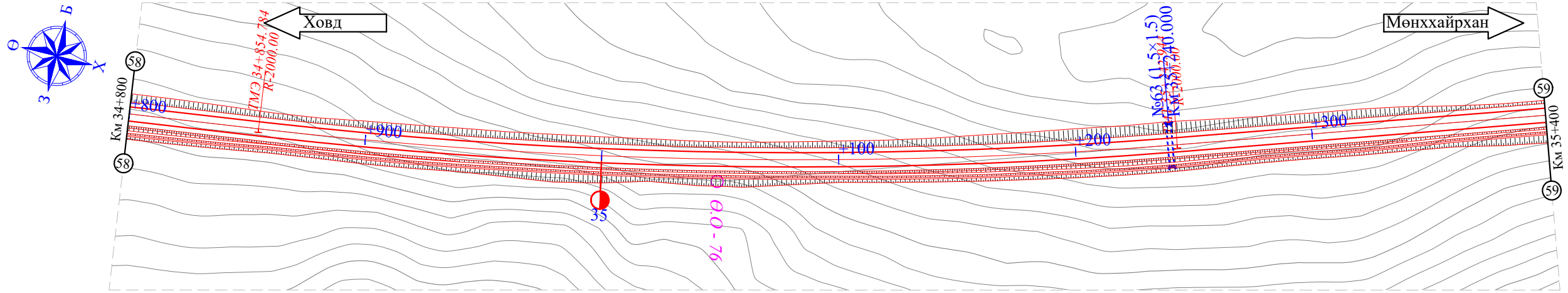
УБ хот. СБД 8-р хороо,
Залуучуудын Өргөн
Чөлөө. 13-байр 6 тоот

"ГЕО ЗУРАГЛАЛ" ХХК

Баруун босоо тэнхлэгийн авто замаас Ховд аймгийн Мөнххайрхан сум чиглэлийн
63.50км авто замын нарийвчилсан зураг төсөл

Захирал	Ж.Батнасан	ДЭВСГЭР, ДАГУУ ТӨЛӨВЛӨЛТ Км 33+600 - Км 34+200	ДДТ		
Зур. Инженер	С.Анударь		Масштаб: 1:200, 1:2000		
Зур. Инженер	Б.Нэргүй	ЕГ шифр: - 22/06	Үе шат	Хуудас	Бүх хуудас
Шалгасан	Ж.Зориглон	ТГ шифр:	A3	57	106

2022.10



Баруун шуудуу
Зүүн шуудуу

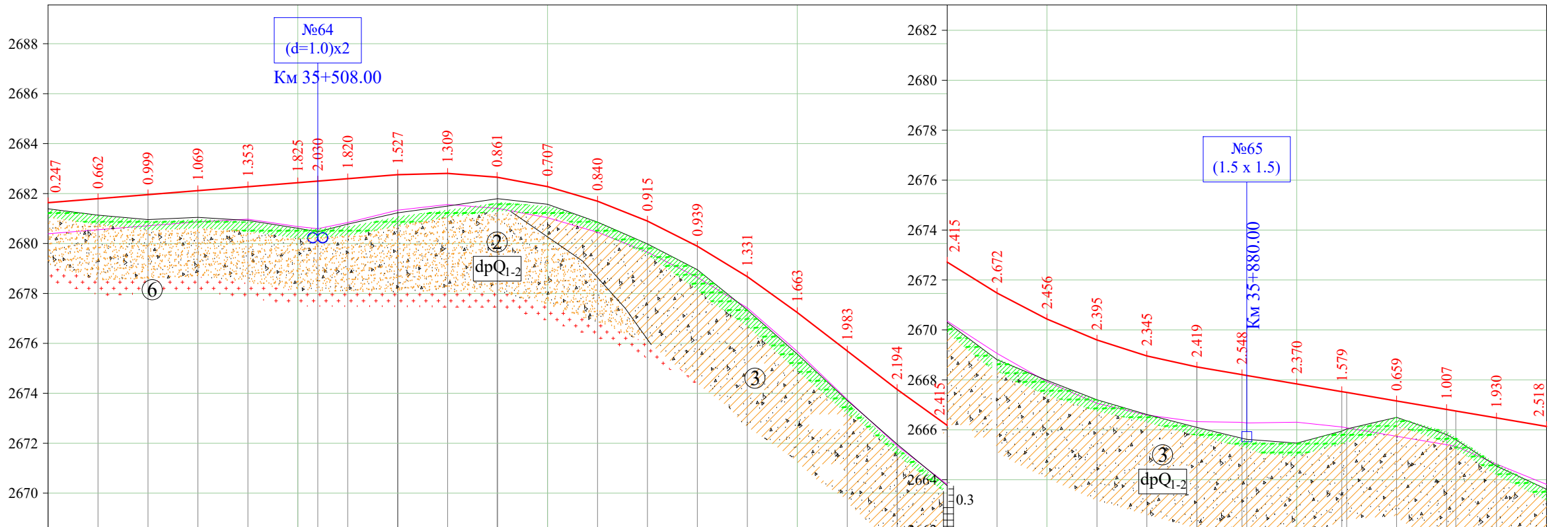
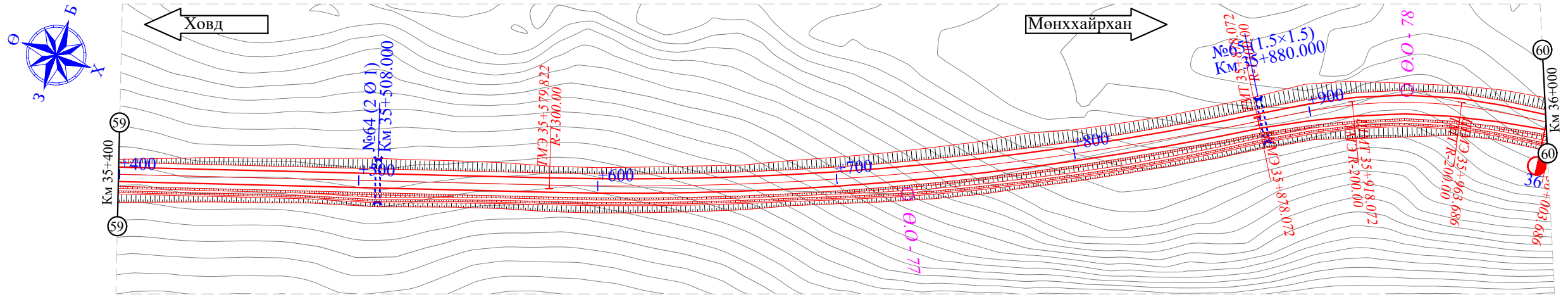
М 1:2000 - хэвтээ
М 1:200 - босоо
М 1:200 - хөрөнгий босоо

Төслийн өгөгдөл	Налуу, %, босоо эргэлт, м	
		R - 9231
Бодит өгөгдөл	Тэнхлэгийн түвшин, м	
	2691.009	2681.636
Бодит өгөгдөл	Газрын түвшин, м	
	2689.164	2681.389
Бодит өгөгдөл	Пикетаж, м	
	800.00	400.00
Пикет Планы элементүүд Километрийн заалт		
L - 477.1 A - 352°33'09"		
35		
K - 388.2 T1 - 194.7 T2 - 194.7 R - 2000.0 Y - 11°07'12"		
L - 131.2 A - 335°10'28"		



УБ хот. СБД 8-р хороо,
Залуучуудын Өргөн
Чөлөө. 13-байр 6 тоот
"ГЕО ЗУРАГЛАЛ" ХХК

Баруун босоо тэнхлэгийн авто замаас Ховд аймгийн Мөнххайрхан сум чиглэлийн 63.50км авто замын нарийвчилсан зураг төсөл				ДДТ		
Захирал	Ж.Батнасан	ДЭВСГЭР, ДАГУУ ТӨЛӨВЛӨЛТ Км 34+800 - Км 35+400	Масштаб: 1:200, 1:2000			
Зур. Инженер	С.Анударь		Үе шат	Хуудас	Бүх хуудас	
Зур. Инженер	Б.Нэргүй	ЕГ шифр: - 22/06	А3	59	106	
Шалгасан	Ж.Зориглон	ТГ шифр:	2022.10			



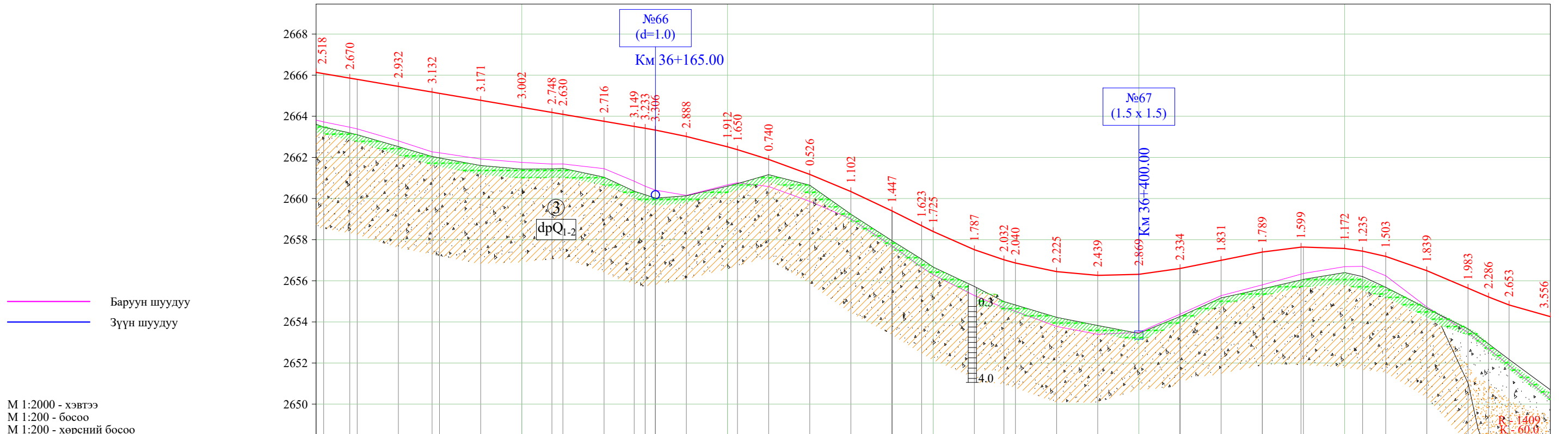
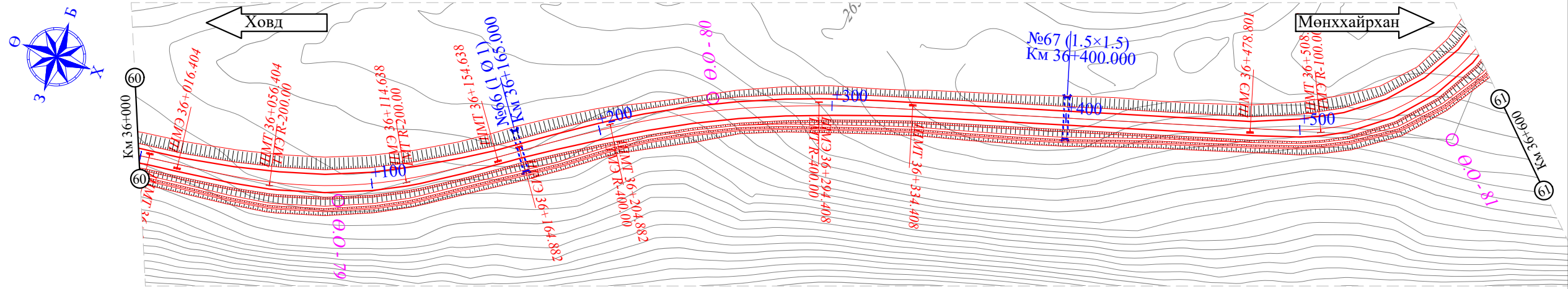
Баруун шуудуу
Зүүн шуудуу

М 1:2000 - хэвтээ
М 1:200 - босоо
М 1:200 - хөрсний босоо

Төслийн өгөгдөл	Налуу, %, босоо эргэлт, м	
	Тэнхлэгийн түвшин, м	2681.636
Бодит өгөгдөл	Газрын түвшин, м	2681.389
	Пикетаж, м	400.00
Тэнхлэгийн түвшин, м		2681.134
Газрын түвшин, м		2680.957
Пикетаж, м		440.00
Тэнхлэгийн түвшин, м		2682.116
Газрын түвшин, м		2682.276
Пикетаж, м		500.00
Тэнхлэгийн түвшин, м		2682.436
Газрын түвшин, м		2682.500
Пикетаж, м		520.00
Тэнхлэгийн түвшин, м		2682.596
Газрын түвшин, м		2682.756
Пикетаж, м		540.00
Тэнхлэгийн түвшин, м		2682.810
Газрын түвшин, м		2681.501
Пикетаж, м		579.82
Тэнхлэгийн түвшин, м		2682.653
Газрын түвшин, м		2681.792
Пикетаж, м		600.00
Тэнхлэгийн түвшин, м		2682.280
Газрын түвшин, м		2681.696
Пикетаж, м		620.00
Тэнхлэгийн түвшин, м		2681.696
Газрын түвшин, м		2680.856
Пикетаж, м		640.00
Тэнхлэгийн түвшин, м		2680.900
Газрын түвшин, м		2679.985
Пикетаж, м		660.00
Тэнхлэгийн түвшин, м		2679.891
Газрын түвшин, м		2678.952
Пикетаж, м		680.00
Тэнхлэгийн түвшин, м		2678.670
Газрын түвшин, м		2677.339
Пикетаж, м		700.00
Тэнхлэгийн түвшин, м		2677.236
Газрын түвшин, м		2675.573
Пикетаж, м		720.00
Тэнхлэгийн түвшин, м		2675.696
Газрын түвшин, м		2673.713
Пикетаж, м		740.00
Тэнхлэгийн түвшин, м		2674.156
Газрын түвшин, м		2671.962
Пикетаж, м		760.00
Тэнхлэгийн түвшин, м		2672.716
Газрын түвшин, м		2670.301
Пикетаж, м		780.00
Тэнхлэгийн түвшин, м		2671.476
Газрын түвшин, м		2668.804
Пикетаж, м		800.00
Тэнхлэгийн түвшин, м		2670.436
Газрын түвшин, м		2667.980
Пикетаж, м		820.00
Тэнхлэгийн түвшин, м		2669.596
Газрын түвшин, м		2667.201
Пикетаж, м		840.00
Тэнхлэгийн түвшин, м		2668.956
Газрын түвшин, м		2666.611
Пикетаж, м		860.00
Тэнхлэгийн түвшин, м		2668.516
Газрын түвшин, м		2666.097
Пикетаж, м		878.07
Тэнхлэгийн түвшин, м		2668.209
Газрын түвшин, м		2665.661
Пикетаж, м		900.00
Тэнхлэгийн түвшин, м		2667.836
Газрын түвшин, м		2665.950
Пикетаж, м		918.07
Тэнхлэгийн түвшин, м		2667.529
Газрын түвшин, м		2665.156
Пикетаж, м		940.00
Тэнхлэгийн түвшин, м		2667.156
Газрын түвшин, м		2666.497
Пикетаж, м		960.00
Тэнхлэгийн түвшин, м		2666.816
Газрын түвшин, м		2665.809
Пикетаж, м		980.00
Тэнхлэгийн түвшин, м		2666.476
Газрын түвшин, м		2664.546
Пикетаж, м		1000.00
Тэнхлэгийн түвшин, м		2666.136
Газрын түвшин, м		2663.618
Пикетаж, м		1000.00



Баруун босоо тэнхлэгийн авто замаас Ховд аймгийн Мөнххайрхан сум чиглэлийн 63.50км авто замын нарийвчилсан зураг төсөл

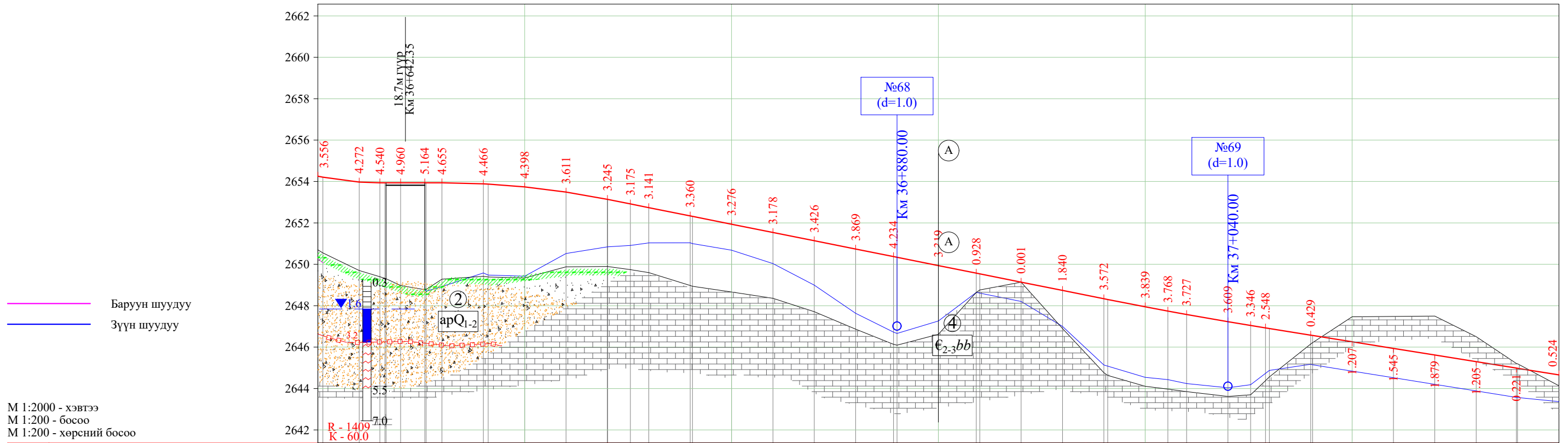
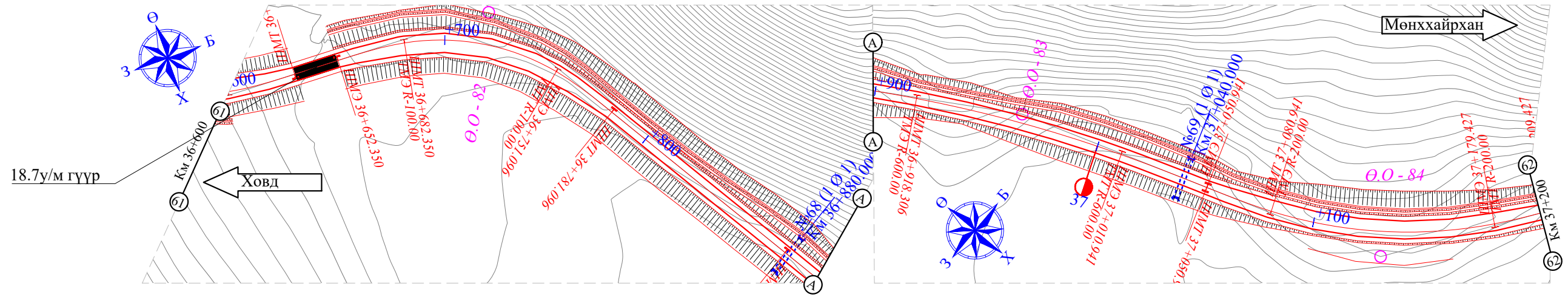
Захирал	Ж.Батнасан		ДЭВСГЭР, ДАГУУ ТӨЛӨВЛӨЛТ	Масштаб: 1:200, 1:2000		
Зур. Инженер	С.Анударь		Км 35+400 - Км 36+000	Үе шат	Хуудас	Бүх хуудас
Зур. Инженер	Б.Нэргүй		ЕГ шифр: - 22/06	A3	60	106
Шалгасан	Ж.Зориглон	ТГ шифр:	2022.10			



М 1:2000 - хэвтээ
 М 1:200 - босоо
 М 1:200 - хөрний босоо

Төслийн өгөгдөл	Налуу, %, босоо эргэлт, м	
	Тэнхлэгийн түвшин, м	2666.136
Бодит өгөгдөл	Газрын түвшин, м	2663.618
	Пикетаж, м	000.00
Тэнхлэгийн түвшин, м		2665.456
Газрын түвшин, м		2662.524
Пикетаж, м		040.00
Тэнхлэгийн түвшин, м		2665.177
Газрын түвшин, м		2662.045
Пикетаж, м		056.40
Тэнхлэгийн түвшин, м		2664.776
Газрын түвшин, м		2661.605
Пикетаж, м		080.00
Тэнхлэгийн түвшин, м		2664.436
Газрын түвшин, м		2661.434
Пикетаж, м		100.00
Тэнхлэгийн түвшин, м		2664.187
Газрын түвшин, м		2661.439
Пикетаж, м		114.64
Тэнхлэгийн түвшин, м		2664.096
Газрын түвшин, м		2661.466
Пикетаж, м		120.00
Тэнхлэгийн түвшин, м		2663.756
Газрын түвшин, м		2661.040
Пикетаж, м		140.00
Тэнхлэгийн түвшин, м		2663.507
Газрын түвшин, м		2660.358
Пикетаж, м		154.64
Тэнхлэгийн түвшин, м		2663.416
Газрын түвшин, м		2660.183
Пикетаж, м		160.00
Тэнхлэгийн түвшин, м		2663.330
Газрын түвшин, м		2660.024
Пикетаж, м		164.88
Тэнхлэгийн түвшин, м		2663.021
Газрын түвшин, м		2660.133
Пикетаж, м		180.00
Тэнхлэгийн түвшин, м		2662.516
Газрын түвшин, м		2660.726
Пикетаж, м		200.00
Тэнхлэгийн түвшин, м		2662.376
Газрын түвшин, м		2660.726
Пикетаж, м		204.88
Тэнхлэгийн түвшин, м		2661.901
Газрын түвшин, м		2661.161
Пикетаж, м		220.00
Тэнхлэгийн түвшин, м		2661.176
Газрын түвшин, м		2660.650
Пикетаж, м		240.00
Тэнхлэгийн түвшин, м		2660.341
Газрын түвшин, м		2659.239
Пикетаж, м		260.00
Тэнхлэгийн түвшин, м		2659.396
Газрын түвшин, м		2657.949
Пикетаж, м		280.00
Тэнхлэгийн түвшин, м		2658.675
Газрын түвшин, м		2657.052
Пикетаж, м		294.41
Тэнхлэгийн түвшин, м		2658.396
Газрын түвшин, м		2656.671
Пикетаж, м		300.00
Тэнхлэгийн түвшин, м		2657.512
Газрын түвшин, м		2655.725
Пикетаж, м		320.00
Тэнхлэгийн түвшин, м		2657.021
Газрын түвшин, м		2654.989
Пикетаж, м		334.41
Тэнхлэгийн түвшин, м		2656.862
Газрын түвшин, м		2654.822
Пикетаж, м		340.00
Тэнхлэгийн түвшин, м		2656.446
Газрын түвшин, м		2654.221
Пикетаж, м		360.00
Тэнхлэгийн түвшин, м		2656.262
Газрын түвшин, м		2653.823
Пикетаж, м		380.00
Тэнхлэгийн түвшин, м		2656.312
Газрын түвшин, м		2653.443
Пикетаж, м		400.00
Тэнхлэгийн түвшин, м		2656.596
Газрын түвшин, м		2654.262
Пикетаж, м		420.00
Тэнхлэгийн түвшин, м		2656.996
Газрын түвшин, м		2655.165
Пикетаж, м		440.00
Тэнхлэгийн түвшин, м		2657.396
Газрын түвшин, м		2655.607
Пикетаж, м		460.00
Тэнхлэгийн түвшин, м		2657.634
Газрын түвшин, м		2656.035
Пикетаж, м		478.80
Тэнхлэгийн түвшин, м		2657.570
Газрын түвшин, м		2656.398
Пикетаж, м		500.00
Тэнхлэгийн түвшин, м		2657.440
Газрын түвшин, м		2656.205
Пикетаж, м		508.80
Тэнхлэгийн түвшин, м		2657.188
Газрын түвшин, м		2655.685
Пикетаж, м		520.00
Тэнхлэгийн түвшин, м		2656.493
Газрын түвшин, м		2654.654
Пикетаж, м		540.00
Тэнхлэгийн түвшин, м		2655.641
Газрын түвшин, м		2653.658
Пикетаж, м		560.00
Тэнхлэгийн түвшин, м		2655.215
Газрын түвшин, м		2652.929
Пикетаж, м		570.00
Тэнхлэгийн түвшин, м		2654.825
Газрын түвшин, м		2652.172
Пикетаж, м		580.00
Тэнхлэгийн түвшин, м		2654.257
Газрын түвшин, м		2650.701
Пикетаж, м		600.00
Пикет Планы элементүүд Километрийн заалт		K1 - 40.0 K - 138.2 K2 - 40.0 T1 - 70.2 T2 - 70.2 R - 200.0 Y - 28°08'31"
Пикет Планы элементүүд Километрийн заалт		L - 10.2 A - 324°40'20"
Пикет Планы элементүүд Километрийн заалт		K1 - 40.0 K - 169.5 K2 - 40.0 T1 - 85.4 T2 - 85.4 R - 400.0 Y - 18°33'12"
Пикет Планы элементүүд Километрийн заалт		L - 144.4 A - 343°13'32"
Пикет Планы элементүүд Километрийн заалт		K1 - 30.0 K - 153.6 K2 - 30.0 T1 - 86.4 T2 - 86.4 R - 100.0 Y - 70°50'27"

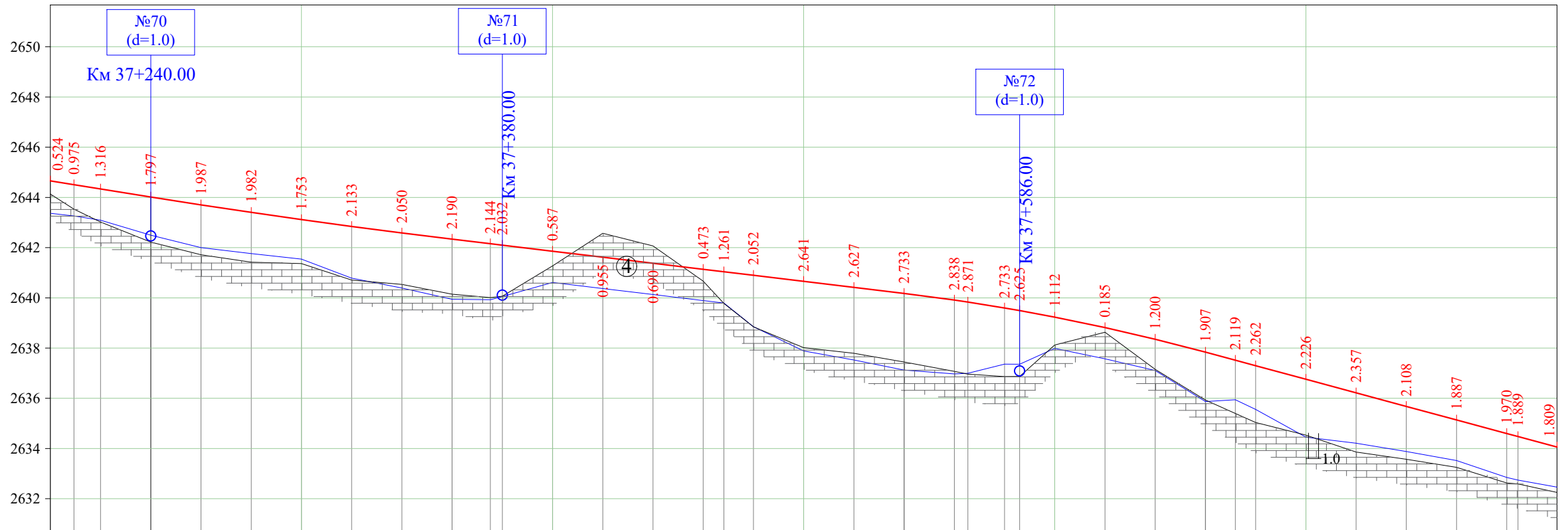
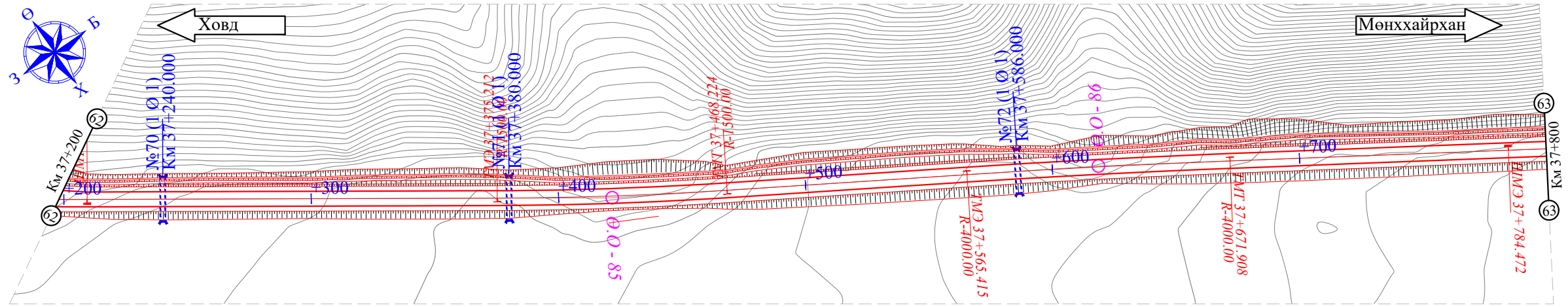
 УБ хот. СБД 8-р хороо, Залуучуудын Өргөн Чөлөө, 13-байр 6 тоот "ГЕО ЗУРАГЛАЛ" ХХК	Баруун босоо тэнхлэгийн авто замаас Ховд аймгийн Мөнххайрхан сум чиглэлийн 63.50км авто замын нарийвчилсан зураг төсөл			ДДТ		
	Захирал	Ж.Батнасан	 ДЭВСГЭР, ДАГУУ ТӨЛӨВЛӨЛТ Км 36+000 - Км 36+600	Масштаб: 1:200, 1:2000		
	Зур. Инженер	С.Анударь		Үе шат	Хуудас	Бүх хуудас
	Зур. Инженер	Б.Нэргүй	ЕГ шифр: - 22/06	A3	61	106
Шалгасан	Ж.Зориглон	ТГ шифр:	2022.10			



М 1:2000 - хэвтээ
 М 1:200 - босоо
 М 1:200 - хөрний босоо

Төслийн өгөгдөл	Налуу, %, босоо эргэлт, м	
	Тэнхлэгийн түвшин, м	2654.257, 2653.973, 2653.938, 2653.938, 2653.938, 2653.888, 2653.738, 2653.488, 2653.138, 2652.916, 2652.738, 2652.338, 2651.938, 2651.538, 2651.138, 2650.738, 2650.372, 2649.938, 2649.572, 2649.138, 2648.738, 2648.338, 2647.946, 2647.741, 2647.576, 2647.226, 2647.044, 2646.928, 2646.578, 2646.258, 2645.938, 2645.618, 2645.298, 2644.987, 2644.658
Бодит өгөгдөл	Газрын түвшин, м	
	Пикетаж, м	
Пикет Планы элементүүд Километрийн заалт		





<p>УБ хот. СБД 8-р хороо, Залуучуудын Өргөн Чөлөө. 13-байр 6 тоот</p> <p>"ГЕО ЗУРАГЛАЛ" ХХК</p>	Баруун босоо тэнхлэгийн авто замаас Ховд аймгийн Мөнххайрхан сум чиглэлийн 63.50км авто замын нарийвчилсан зураг төсөл			ДДТ			
	Захирал	Ж.Батнасан		ДЭВСГЭР, ДАГУУ ТӨЛӨВЛӨЛТ Км 36+600 - Км 37+200		Масштаб: 1:200, 1:2000	
	Зур. Инженер	С.Анударь		ЕГ шифр: - 22/06	АЗ	62	106
	Зур. Инженер	Б.Нэргүй		ТГ шифр:		2022.10	

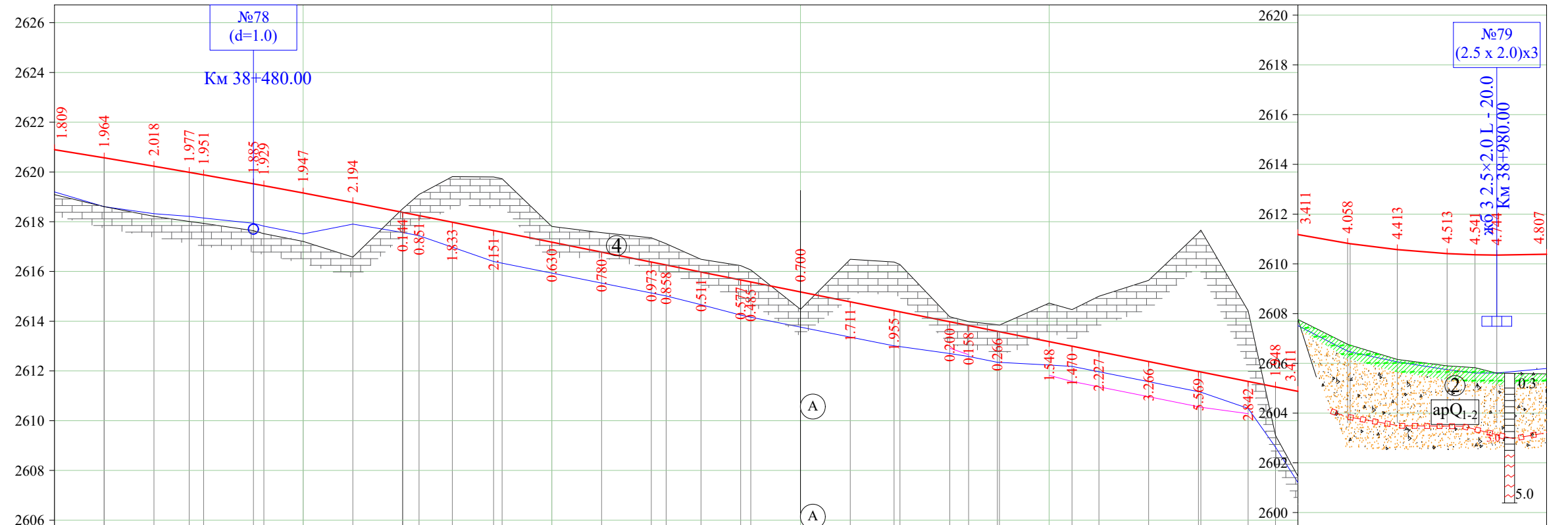
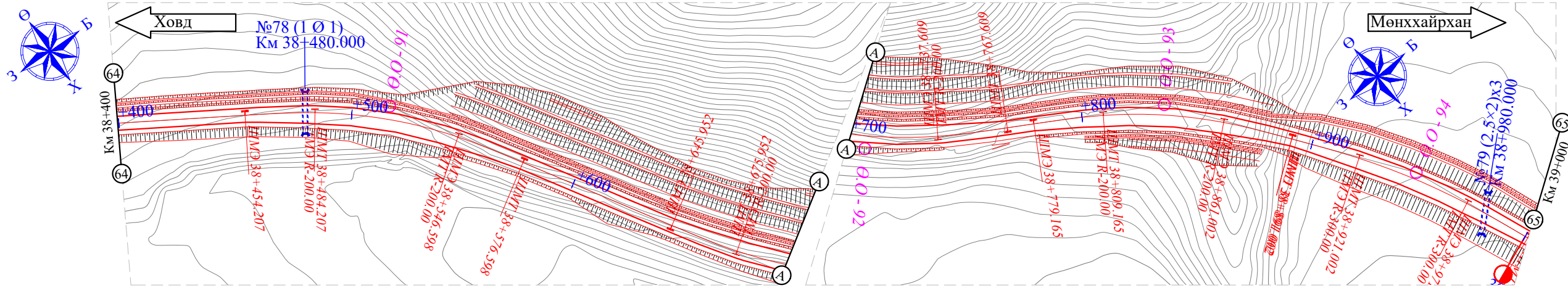


Баруун шуудуу
Зүүн шуудуу

M 1:2000 - хэвтээ
M 1:200 - босоо
M 1:200 - хөрөнний босоо

Төслийн өгөгдөл	Налуу, %, босоо эргэлт, м	
		181.9
Тэнхлэгийн түвшин, м	R - 30000	
	2644.658	K - 120.0
Газрын түвшин, м	180.0	
	2644.507	
Бодит өгөгдөл	R - 8000	
	2643.338	K - 120.0
Пикетаж, м	27.0	
	2642.221	
Пикет Планы элементүүд Километрийн заалт	L - 165.8 A - 304°49'12"	
	2641.717	
	K - 93.0 T1 - 46.5 T2 - 46.5 R - 1500.0 Y - 3°33'10"	
	L - 97.2 A - 301°16'02"	
	K - 106.5 T1 - 53.2 T2 - 53.2 R - 4000.0 Y - 1°31'31"	
	L - 112.6 A - 302°47'33"	
	2640.011	
	2640.066	
	2641.858	
	2641.618	
	2641.378	
	2641.138	
	2641.039	
	2640.898	
	2638.017	
	2637.791	
	2637.445	
	2637.075	
	2636.913	
	2636.865	
	2636.869	
	2639.233	
	2638.818	
	2637.153	
	2635.931	
	2635.397	
	2635.036	
	2634.532	
	2633.861	
	2633.570	
	2633.251	
	2634.628	
	2634.588	
	2634.477	
	2634.058	

 УБ хот. СБД 8-р хороо, Залуучуудын Өргөн Чөлөө, 13-байр 6 тоот "ГЕО ЗУРАГЛАЛ" ХХК	Баруун босоо тэнхлэгийн авто замаас Ховд аймгийн Мөнххайрхан сум чиглэлийн 63.50км авто замын нарийвчилсан зураг төсөл			ДДТ		
	Захирал	Ж.Батнасан	 ДЭВСГЭР, ДАГУУ ТӨЛӨВЛӨЛТ Км 37+200 - Км 37+800	Масштаб: 1:200, 1:2000		
	Зур. Инженер	С.Анударь		Үе шат	Хуудас	Бүх хуудас
	Зур. Инженер	Б.Нэргүй	 ЕГ шифр: - 22/06	A3	63	106
Шалгасан	Ж.Зориглон	 ТГ шифр:	2022.10			

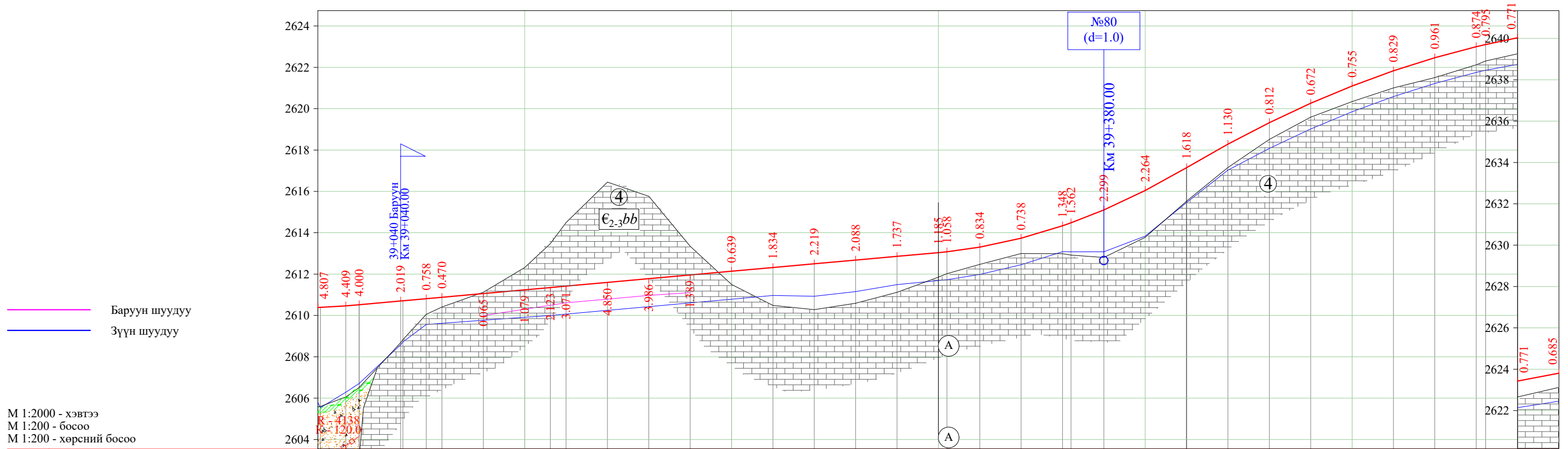
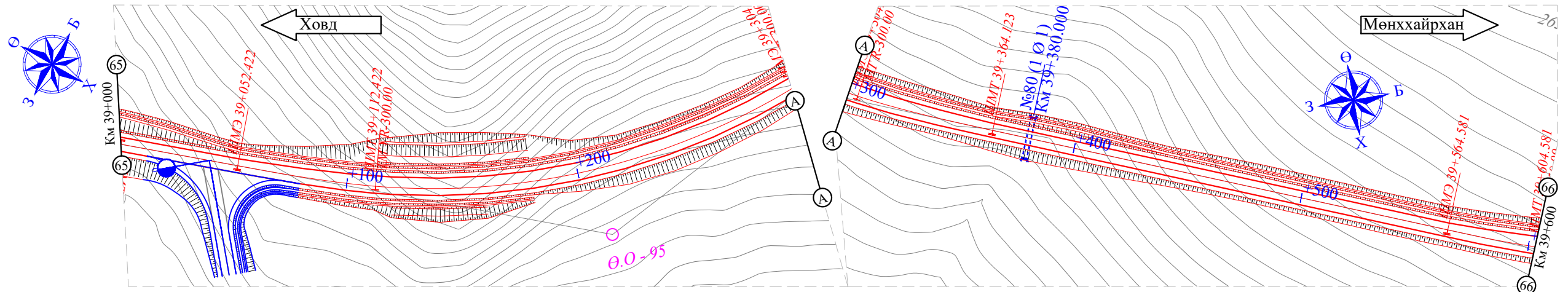


Баруун шуудуу
Зүүн шуудуу

М 1:2000 - хэвтээ
М 1:200 - босоо
М 1:200 - хөрөнгий босоо

Төслийн өгөгдөл	Налуу, %, босоо эргэлт, м	
		120.0
Бодит өгөгдөл	Тэнхлэгийн түвшин, м	
	2620.898	2620.568
Бодит өгөгдөл	Газрын түвшин, м	
	2619.089	2618.604
Бодит өгөгдөл	Пикетаж, м	
	400.00	420.00
Пикет Планы элементүүд Километрийн заалт	L - 209.3 A - 301°25'20"	
	K1 - 30.0 K - 122.4 K2 - 30.0 T1 - 62.1 T2 - 62.1 R - 200.0 Y - 26°28'06"	
Пикет Планы элементүүд Километрийн заалт	L - 69.4 A - 327°53'26"	
	K1 - 30.0 K - 121.7 K2 - 30.0 T1 - 61.7 T2 - 61.7 R - 200.0 Y - 26°15'28"	
Пикет Планы элементүүд Километрийн заалт	L - 11.6 A - 301°37'58"	
	K1 - 30.0 K - 111.8 K2 - 30.0 T1 - 56.5 T2 - 56.5 R - 200.0 Y - 23°26'41"	
Пикет Планы элементүүд Километрийн заалт	L - 0.0 A - 325°04'39"	
	K1 - 30.0 K - 110.2 K2 - 30.0 T1 - 55.4 T2 - 55.4 R - 300.0 Y - 15°19'14"	

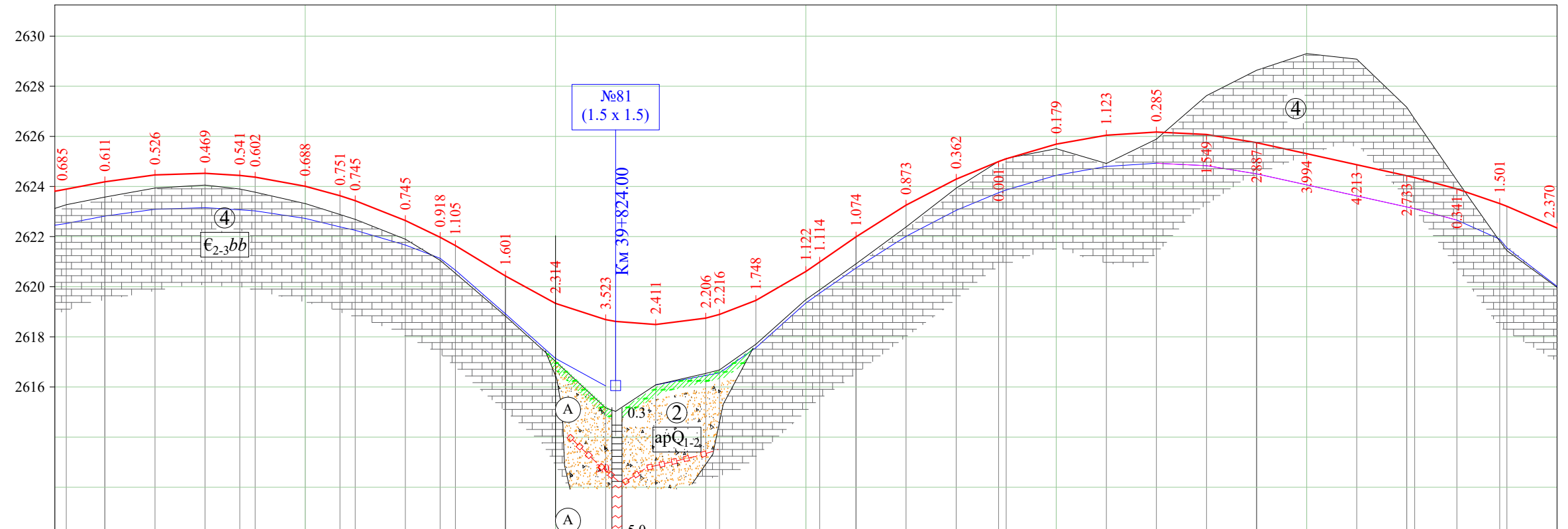
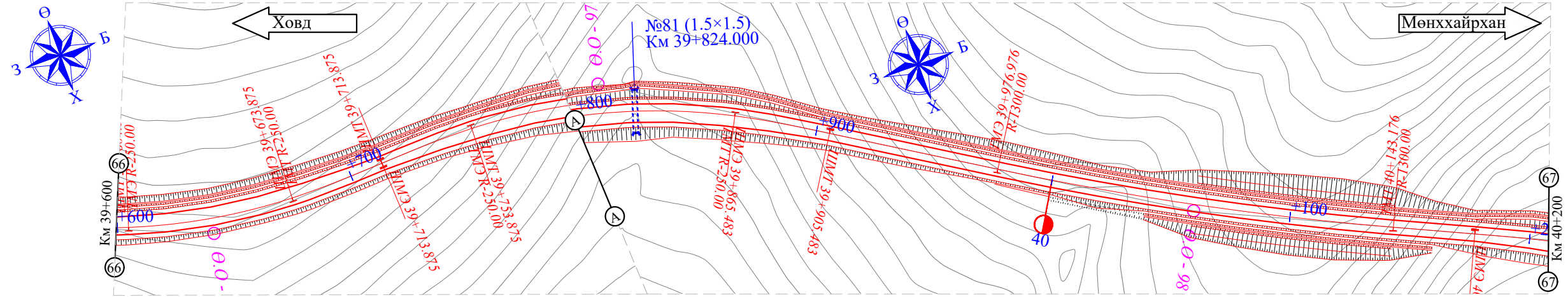
<p>УБ хот. СБД 8-р хороо, Залуучуудын Өргөн Чөлөө. 13-байр 6 тоот</p> <p>"ГЕО ЗУРАГЛАЛ" ХХК</p>	Баруун босоо тэнхлэгийн авто замаас Ховд аймгийн Мөнххайрхан сум чиглэлийн 63.50км авто замын нарийвчилсан зураг төсөл			ДДТ			
	Захирал	Ж.Батнасан		ДЭВСГЭР, ДАГУУ ТӨЛӨВЛӨЛТ Км 38+400 - Км 39+000		Масштаб: 1:200, 1:2000	
	Зур. Инженер	С.Анударь		Үе шат	Хуудас	Бүх хуудас	
	Зур. Инженер	Б.Нэргүй		ЕГ шифр: - 22/06		A3	65
Шалгасан	Ж.Зориглон	ТГ шифр:		2022.10			



М 1:2000 - хэвтээ
 М 1:200 - босоо
 М 1:200 - хөрөнгий босоо

Төслийн өгөгдөл	Налуу, %, босоо эргэлт, м	
	Тэнхлэгийн түвшин, м	2610.386, 2610.464, 2610.518, 2610.698, 2610.810, 2610.878, 2611.058, 2611.238, 2611.350, 2611.418, 2611.598, 2611.778, 2611.958, 2612.138, 2612.318, 2612.498, 2612.678, 2612.858, 2613.038, 2613.078, 2613.302, 2613.734, 2614.335, 2614.480, 2615.104, 2616.042, 2617.148, 2618.287, 2619.325, 2620.262, 2621.098, 2621.832, 2622.465, 2622.997, 2623.105, 2623.428, 2623.808
Бодит өгөгдөл	Газрын түвшин, м	
	2605.579, 2606.055, 2606.518, 2608.679, 2610.052, 2610.408, 2611.123, 2612.317, 2613.473, 2614.489, 2615.448, 2615.764, 2616.347, 2616.499, 2616.484, 2616.279, 2616.590, 2616.121, 2616.853, 2617.020, 2617.468, 2617.996, 2618.987, 2619.918, 2621.805, 2623.778, 2625.530, 2627.157, 2628.513, 2629.590, 2630.343, 2631.003, 2631.504, 2632.123, 2632.310, 2632.657, 2633.123	
Пикетаж, м		
000.00, 013.50, 020.00, 040.00, 052.42, 060.00, 080.00, 100.00, 112.42, 120.00, 140.00, 160.00, 180.00, 200.00, 220.00, 240.00, 260.00, 280.00, 300.00, 304.12, 320.00, 340.00, 360.00, 364.12, 380.00, 400.00, 420.00, 440.00, 460.00, 480.00, 500.00, 520.00, 540.00, 560.00, 564.58, 580.00, 600.00		
Пикет Планы элементүүд Километрийн заалт		
001.23, L-51.2, A-340°23'53", 052.42, K1-60.0 K-311.7 K2-60.0 T1-164.0 T2-164.0 R-300.0 Y-48°04'16", 364.12, L-200.5, A-292°19'37", L-131.2, A-335°10'28", 564.58		

<p>УБ хот. СБД 8-р хороо, Залуучуудын Өргөн Чөлөө. 13-байр 6 тоот</p> <p>"ГЕО ЗУРАГЛАЛ" ХХК</p>	Баруун босоо тэнхлэгийн авто замаас Ховд аймгийн Мөнххайрхан сум чиглэлийн 63.50км авто замын нарийвчилсан зураг төсөл			ДДТ		
	Захирал	Ж.Батнасан		ДЭВСГЭР, ДАГУУ ТӨЛӨВЛӨЛТ Км 39+000 - Км 39+600		
	Зур. Инженер	С.Анударь		Масштаб: 1:200, 1:2000		
	Зур. Инженер	Б.Нэргүй		ЕГ шифр: - 22/06	Үе шат	Хуудас
Шалгасан	Ж.Зориглон	ТГ шифр:		А3	66	106
			2022.10			

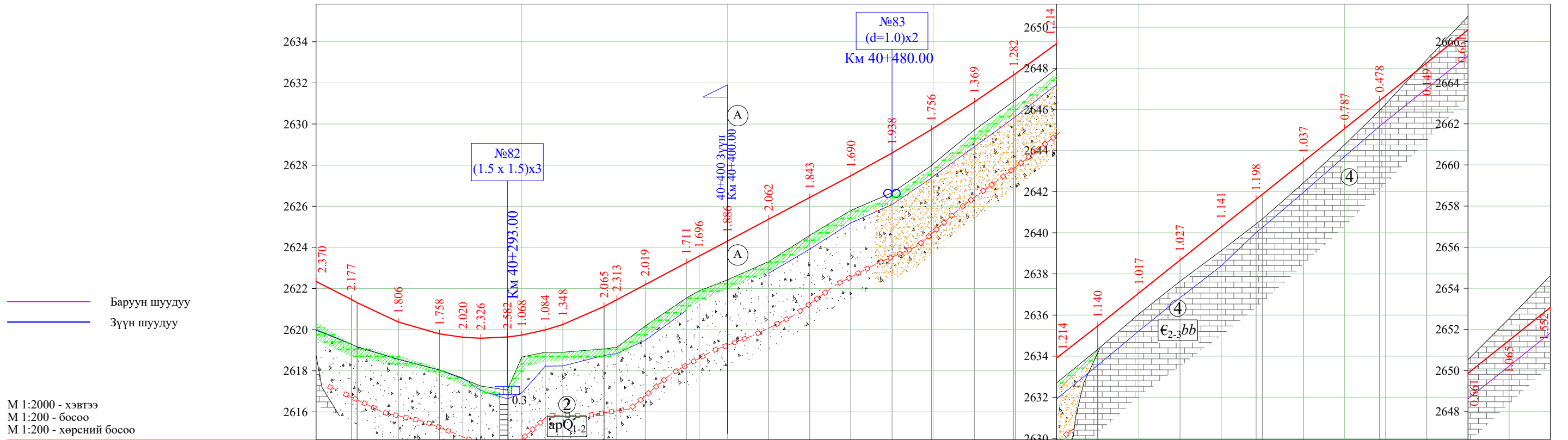
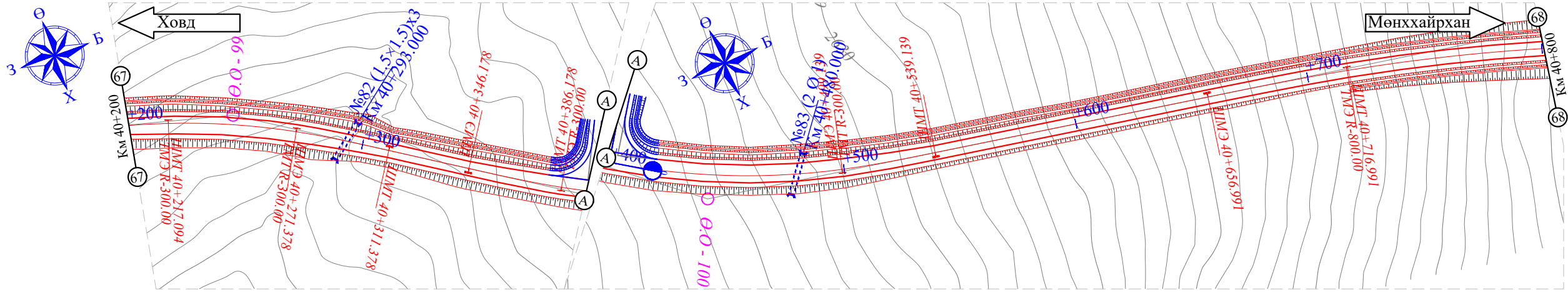


Баруун шуудуу
Зүүн шуудуу

М 1:2000 - хэвтээ
М 1:200 - босоо
М 1:200 - хөрний босоо


Төслийн өгөгдөл	Налуу, %, босоо эргэлт, м		
	Тэнхлэгийн түвшин, м	2623.808	2622.343
Бодит өгөгдөл	Газрын түвшин, м	2623.123	2619.973
	Пикетаж, м	600.00	200.00
Пикет Планы элементүүд Километрийн заалт		K1 - 40.0 K - 149.3 K2 - 40.0 T1 - 75.6 T2 - 75.6 R - 250.0 Y - 25°02'54"	

УБ хот. СБД 8-р хороо, Залуучуудын Өргөн Чөлөө. 13-байр 6 тоот "ГЕО ЗУРАГЛАЛ" ХХК	Баруун босоо тэнхлэгийн авто замаас Ховд аймгийн Мөнххайрхан сум чиглэлийн 63.50км авто замын нарийвчилсан зураг төсөл			ДДТ		
	Захирал	Ж.Батнасан	ДЭВСГЭР, ДАГУУ ТӨЛӨВЛӨЛТКМ 39+600 - Км 40+200	Масштаб: 1:200, 1:2000		
	Зур. Инженер	С.Анударь		Үе шат	Хуудас	Бүх хуудас
	Зур. Инженер	Б.Нэргүй	ЕГ шифр: - 22/06	A3	67	106
Шалгасан	Ж.Зориглон	ТГ шифр:	2022.10			



— Баруун шуудуу
— Зүүн шуудуу
 М 1:2000 - хэвтээ
 М 1:200 - босоо
 М 1:200 - хөрөнгий босоо


Төслийн өгөгдөл	Налуу, %, босоо эргэлт, м	
		56.0 R - 235.3 K - 80.0
Тэнхлэгийн түвшин, м	2622.343	2621.469
	2620.369	2619.794
Бодит өгөгдөл	2619.973	2619.292
	2618.563	2618.036
Газрын түвшин, м	2617.609	2617.257
	2617.058	2616.666
Пикетаж, м	200.00	300.00
	311.38	320.00
Пикет Планы элементүүд Километрийн заалт	K1 - 40.0 K - 134.3 K2 - 40.0 T1 - 67.6 T2 - 67.6 R - 300.0 $\gamma - 18^{\circ}00'25''$	
	K1 - 40.0 K - 193.0 K2 - 40.0 T1 - 98.2 T2 - 98.2 R - 300.0 $\gamma - 29^{\circ}12'48''$	
Тэнхлэгийн түвшин, м	2624.308	2625.368
	2626.428	2627.488
Газрын түвшин, м	2628.058	2629.704
	2631.105	2632.699
Пикетаж, м	400.00	500.00
	539.14	560.00
Пикет Планы элементүүд Километрийн заалт	L - 117.9 A - 283^{\circ}29'35''	
	L - 131.2 A - 335^{\circ}10'28''	
Тэнхлэгийн түвшин, м	2645.068	2646.427
	2648.268	2649.868
Газрын түвшин, м	2651.468	2653.068
	2652.533	2654.620
Пикетаж, м	780.00	800.00
	800.00	800.00

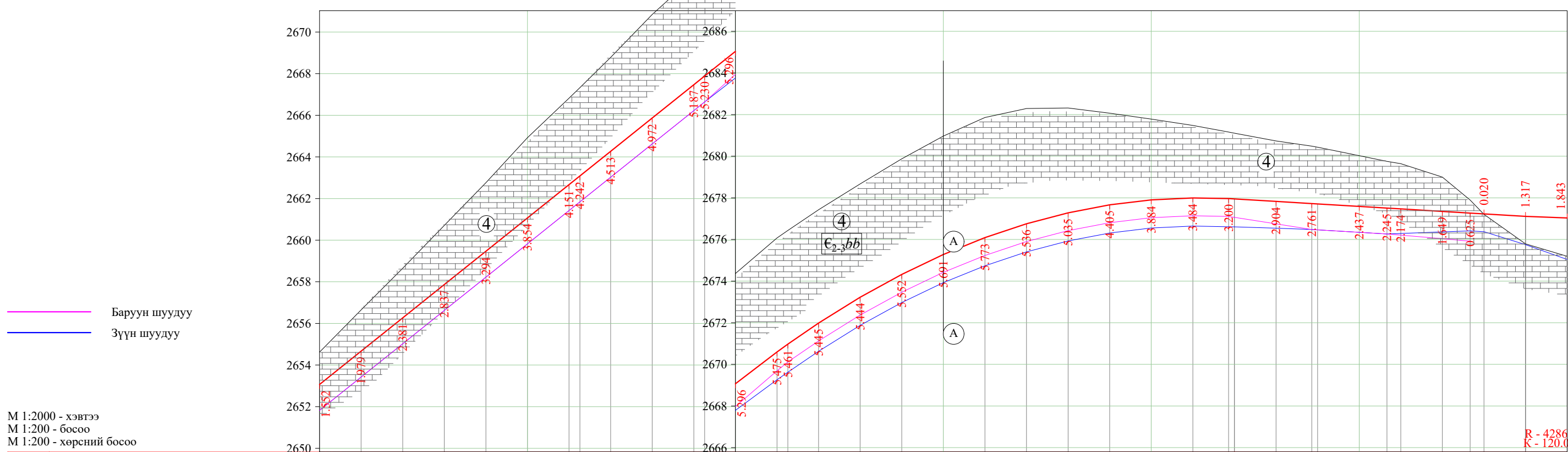
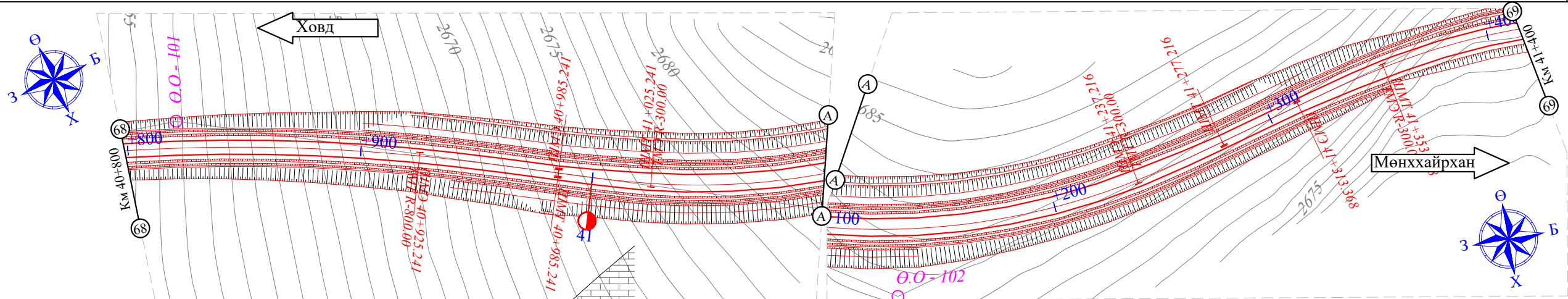


УБ хот. СБД 8-р хороо,
Залуучуудын Өргөн
Чөлөө. 13-байр 6 тоот

"ГЕО ЗУРАГЛАЛ" ХХК

Баруун босоо тэнхлэгийн авто замаас Ховд аймгийн Мөнххайрхан сум чиглэлийн
63.50км авто замын нарийвчилсан зураг төсөл

Захирал	Ж.Батнасан	 ДЭВСГЭР, ДАГУУ ТӨЛӨВЛӨЛТ 40+200 - Км 40+800	ДДТ		
Зур. Инженер	С.Анударь		Масштаб: 1:200, 1:2000		
Зур. Инженер	Б.Нэргүй		Үе шат	Хуудас	Бүх хуудас
Шалгасан	Ж.Зориглон	ЕГ шифр: - 22/06	A3	68	106
		ТГ шифр:	2022.10		



Төслийн өгөгдөл	Налуу, %, босоо эргэлт, м	
	Тэнхлэгийн түвшин, м	Газрын түвшин, м
Бодит өгөгдөл	800.00	2654.620
	820.00	2656.647
Пикетаж, м	840.00	2658.649
	860.00	2660.705
Пикет Планы элементүүд Километрийн заалт	880.00	2662.762
	900.00	2664.922
К1 - 60.0 К - 328.3 К2 - 60.0 T1 - 165.4 T2 - 165.4 R - 800.0 Y - 19°12'43"	920.00	2666.819
	925.24	2667.329
L - 0.0 A - 302°42'18"	940.00	2668.781
	960.00	2670.840
К1 - 40.0 К - 292.0 К2 - 40.0 T1 - 154.1 T2 - 154.1 R - 300.0 Y - 48°07'25"	980.00	2672.655
	985.24	2673.117
К - 240.0 R - 2791	1000.00	2674.364
	1020.00	2676.071
L - 36.2 A - 254°34'53"	1025.24	2676.434
	1040.00	2677.426
К - 120.0	1060.00	2678.667
	1080.00	2679.873
К - 240.0 R - 2791	1100.00	2680.967
	1120.00	2681.861
К - 240.0 R - 2791	1140.00	2682.292
	1160.00	2682.316
К - 240.0 R - 2791	1180.00	2682.068
	1200.00	2681.785
К - 240.0 R - 2791	1220.00	2681.480
	1237.22	2681.163
К - 240.0 R - 2791	1260.00	2680.732
	1277.22	2680.485
К - 240.0 R - 2791	1300.00	2680.025
	1313.37	2679.753
К - 240.0 R - 2791	1320.00	2679.642
	1340.00	2678.997
К - 240.0 R - 2791	1353.37	2677.893
	1360.00	2677.208
К - 240.0 R - 2791	1380.00	2675.791
	1400.00	2677.191

УБ хот. СБД 8-р хороо,
Залуучуудын Өргөн
Чөлөө. 13-байр 6 тоот

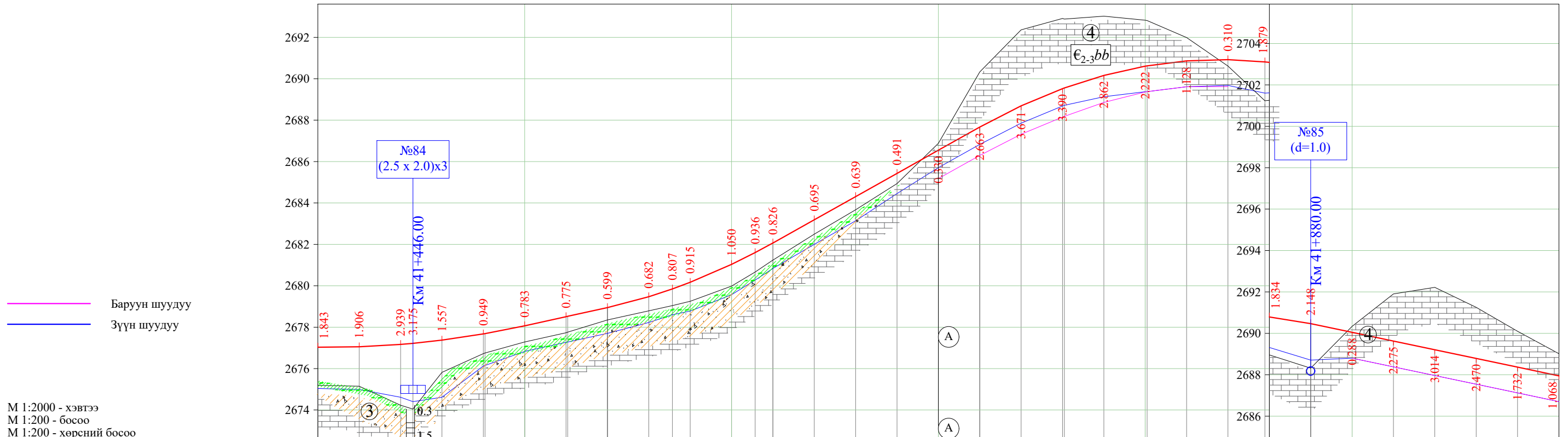
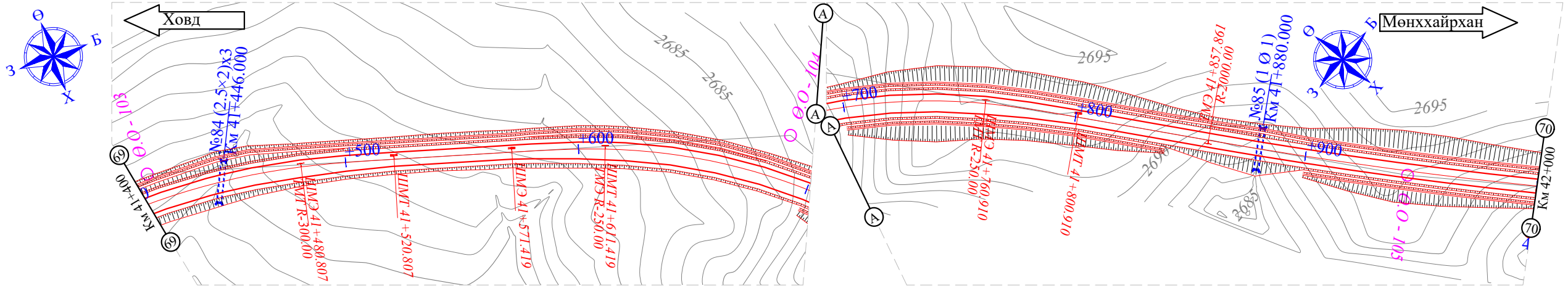
"ГЕО ЗУРАГЛАЛ" ХХК

Баруун босоо тэнхлэгийн авто замаас Ховд аймгийн Мөнххайрхан сум чиглэлийн
63.50км авто замын нарийвчилсан зураг төсөл

Захирал	Ж.Батнасан	ДЭВСГЭР, ДАГУУ ТӨЛӨВЛӨЛТ Км 40+800 - Км 41+400	ДДТ		
Зур. Инженер	С.Анударь		Масштаб: 1:200, 1:2000		
Зур. Инженер	Б.Нэргүй	ЕГ шифр: - 22/06	Үе шат	Хуудас	Бүх хуудас
Шалгасан	Ж.Зориглон		А3	69	106

ТГ шифр:

2022.10



М 1:2000 - хэвтээ
М 1:200 - босоо
М 1:200 - хөрний босоо

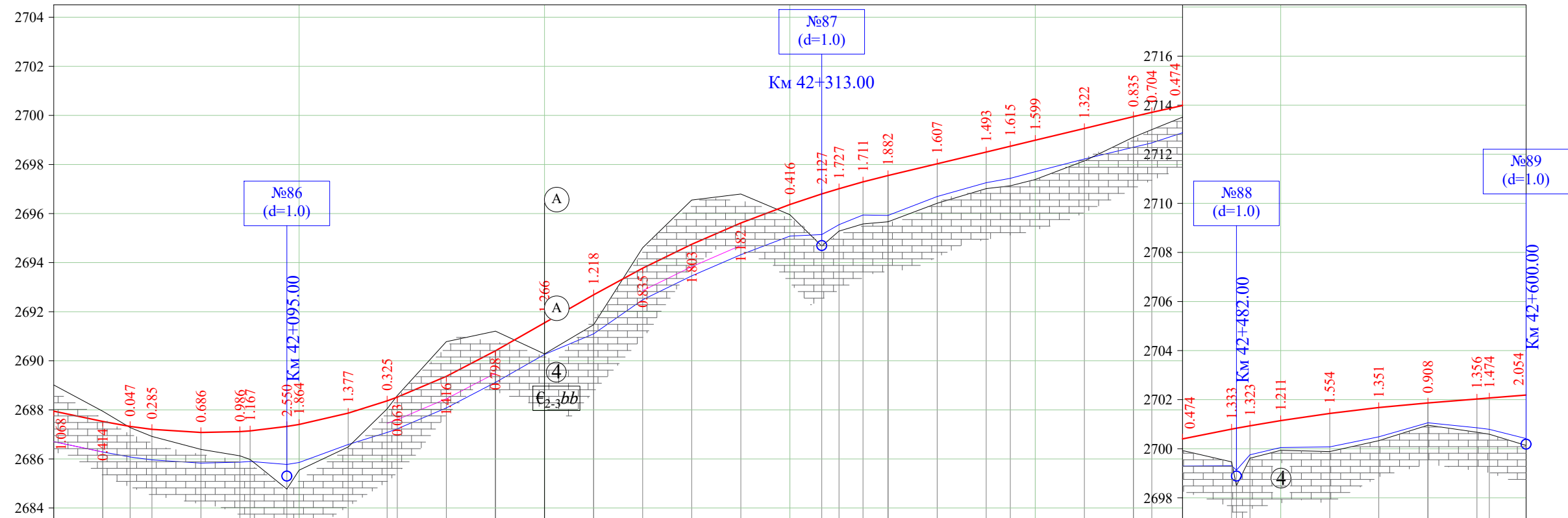
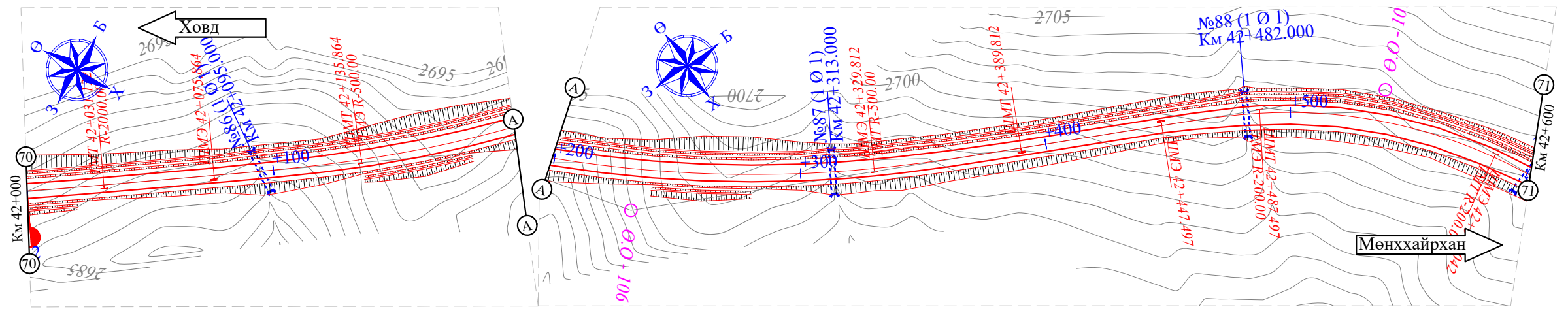
Төслийн өгөгдөл	Налуу, %, босоо эргэлт, м	
	Тэнхлэгийн түвшин, м	2677.034
Бодит өгөгдөл	Газрын түвшин, м	
	Пикетаж, м	400.00
Пикет Планы элементүүд Километрийн заалт	K1 - 40.0 K - 207.4 K2 - 40.0 T1 - 106.0 T2 - 106.0 R - 300.0 У - 31°58'43"	
	K1 - 40.0 K - 229.5 K2 - 40.0 T1 - 119.7 T2 - 119.7 R - 250.0 У - 43°25'41"	
K1 - 160.0 R - 2078		836.36
K - 173.3 T1 - 86.7 T2 - 86.7 R - 2000.0 У - 4°57'50"		42



УБ хот. СБД 8-р хороо,
Залуучуудын Өргөн
Чөлөө. 13-байр 6 тоот

Баруун босоо тэнхлэгийн авто замаас Ховд аймгийн Мөнххайрхан сум чиглэлийн
63.50км авто замын нарийвчилсан зураг төсөл




Захирал	Ж.Батнасан	ДЭВСГЭР, ДАГУУ ТӨЛӨВЛӨЛТ Км 41+400 - Км 42+000	ДДТ		
Зур. Инженер	С.Анударь		Масштаб: 1:200, 1:2000		
Зур. Инженер	Б.Нэргүй	ЕГ шифр: - 22/06	Үе шат	Хуудас	Бүх хуудас
Шалгасан	Ж.Зориглон	ТГ шифр:	A3	70	106
			2022.10		

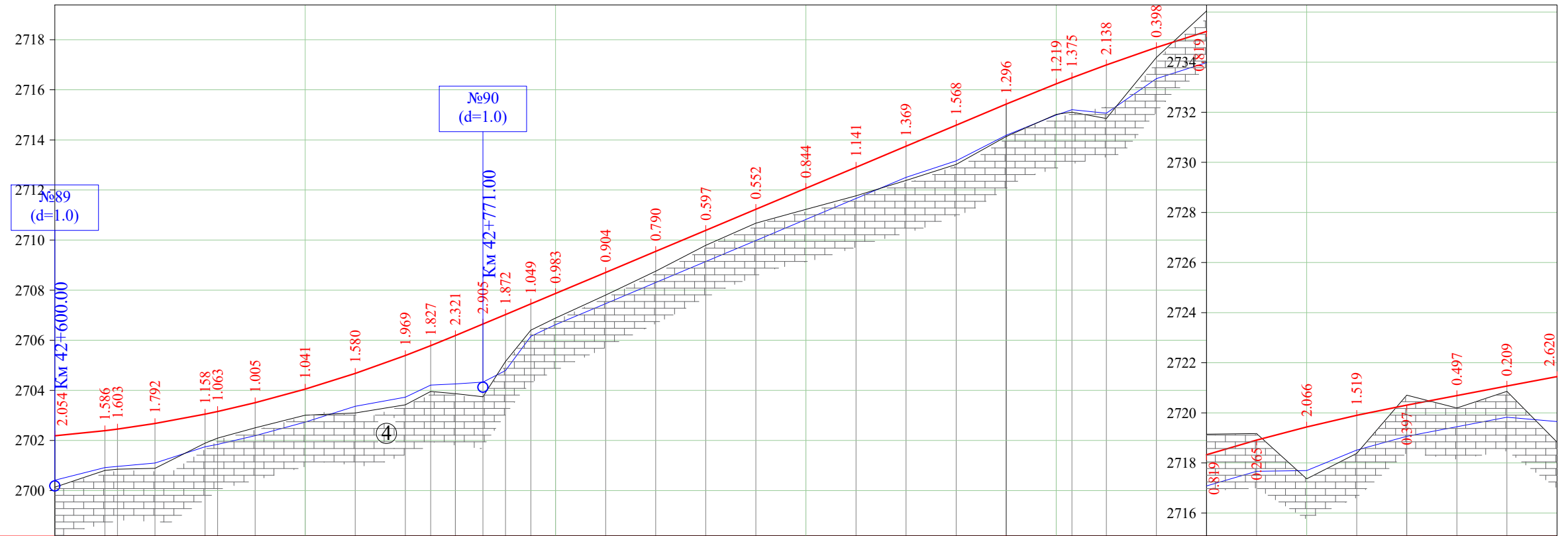
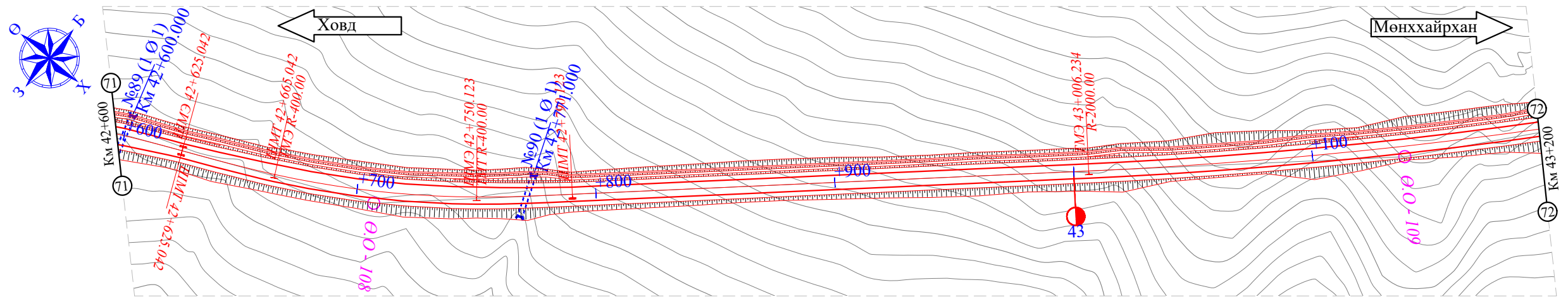


Баруун шуудуу
Зүүн шуудуу

М 1:2000 - хэвтээ
М 1:200 - босоо
М 1:200 - хөрөнгий босоо

Төслийн өгөгдөл	Налуу, %, босоо эргэлт, м		
	Тэнхлэгийн түвшин, м	2687.948	
Бодит өгөгдөл	Газрын түвшин, м	2689.016	
	Пикетаж, м	000.00	
Пикет Планы элементүүд Километрийн заалт			42
Налуу, %, босоо эргэлт, м			21.0
Тэнхлэгийн түвшин, м			2687.528
Газрын түвшин, м			2687.942
Пикетаж, м			020.00
Налуу, %, босоо эргэлт, м			0.047
Тэнхлэгийн түвшин, м			2687.324
Газрын түвшин, м			2687.277
Пикетаж, м			031.13
Налуу, %, босоо эргэлт, м			0.285
Тэнхлэгийн түвшин, м			2687.205
Газрын түвшин, м			2686.920
Пикетаж, м			040.00
Налуу, %, босоо эргэлт, м			0.686
Тэнхлэгийн түвшин, м			2687.078
Газрын түвшин, м			2686.392
Пикетаж, м			060.00
Налуу, %, босоо эргэлт, м			0.986
Тэнхлэгийн түвшин, м			2687.145
Газрын түвшин, м			2686.129
Пикетаж, м			075.86
Налуу, %, босоо эргэлт, м			0.325
Тэнхлэгийн түвшин, м			2688.318
Газрын түвшин, м			2688.978
Пикетаж, м			080.00
Налуу, %, босоо эргэлт, м			1.377
Тэнхлэгийн түвшин, м			2687.865
Газрын түвшин, м			2685.444
Пикетаж, м			095.00
Налуу, %, босоо эргэлт, м			0.416
Тэнхлэгийн түвшин, м			2691.548
Газрын түвшин, м			2685.544
Пикетаж, м			100.00
Налуу, %, босоо эргэлт, м			1.218
Тэнхлэгийн түвшин, м			2692.688
Газрын түвшин, м			2684.774
Пикетаж, м			120.00
Налуу, %, босоо эргэлт, м			1.882
Тэнхлэгийн түвшин, м			2693.773
Газрын түвшин, м			2688.581
Пикетаж, м			135.86
Налуу, %, босоо эргэлт, м			1.607
Тэнхлэгийн түвшин, м			2694.748
Газрын түвшин, м			2688.381
Пикетаж, м			140.00
Налуу, %, босоо эргэлт, м			1.493
Тэнхлэгийн түвшин, м			2695.613
Газрын түвшин, м			2690.781
Пикетаж, м			160.00
Налуу, %, босоо эргэлт, м			1.615
Тэнхлэгийн түвшин, м			2696.368
Газрын түвшин, м			2690.781
Пикетаж, м			180.00
Налуу, %, босоо эргэлт, м			1.599
Тэнхлэгийн түвшин, м			2697.289
Газрын түвшин, м			2685.488
Пикетаж, м			200.00
Налуу, %, босоо эргэлт, м			1.322
Тэнхлэгийн түвшин, м			2698.988
Газрын түвшин, м			2691.205
Пикетаж, м			220.00
Налуу, %, босоо эргэлт, м			1.835
Тэнхлэгийн түвшин, м			2699.468
Газрын түвшин, м			2690.408
Пикетаж, м			240.00
Налуу, %, босоо эргэлт, м			1.474
Тэнхлэгийн түвшин, м			2700.124
Газрын түвшин, м			2691.205
Пикетаж, м			260.00
Налуу, %, босоо эргэлт, м			0.835
Тэнхлэгийн түвшин, м			2701.148
Газрын түвшин, м			2695.578
Пикетаж, м			280.00
Налуу, %, босоо эргэлт, м			0.474
Тэнхлэгийн түвшин, м			2702.068
Газрын түвшин, м			2696.666
Пикетаж, м			300.00
Налуу, %, босоо эргэлт, м			0.704
Тэнхлэгийн түвшин, м			2703.704
Газрын түвшин, м			2697.015
Пикетаж, м			313.00
Налуу, %, босоо эргэлт, м			0.474
Тэнхлэгийн түвшин, м			2704.497
Газрын түвшин, м			2697.128
Пикетаж, м			320.00
Налуу, %, босоо эргэлт, м			1.211
Тэнхлэгийн түвшин, м			2705.000
Газрын түвшин, м			2697.289
Пикетаж, м			329.81
Налуу, %, босоо эргэлт, м			1.554
Тэнхлэгийн түвшин, м			2705.704
Газрын түвшин, м			2697.548
Пикетаж, м			340.00
Налуу, %, босоо эргэлт, м			1.351
Тэнхлэгийн түвшин, м			2706.497
Газрын түвшин, м			2697.548
Пикетаж, м			360.00
Налуу, %, босоо эргэлт, м			0.908
Тэнхлэгийн түвшин, м			2707.148
Газрын түвшин, м			2698.028
Пикетаж, м			380.00
Налуу, %, босоо эргэлт, м			1.356
Тэнхлэгийн түвшин, м			2707.704
Газрын түвшин, м			2698.028
Пикетаж, м			389.81
Налуу, %, босоо эргэлт, м			2.054
Тэнхлэгийн түвшин, м			2708.497
Газрын түвшин, м			2699.468
Пикетаж, м			400.00
Налуу, %, босоо эргэлт, м			1.474
Тэнхлэгийн түвшин, м			2709.148
Газрын түвшин, м			2699.468
Пикетаж, м			420.00
Налуу, %, босоо эргэлт, м			1.333
Тэнхлэгийн түвшин, м			2709.704
Газрын түвшин, м			2700.937
Пикетаж, м			440.00
Налуу, %, босоо эргэлт, м			1.211
Тэнхлэгийн түвшин, м			2710.497
Газрын түвшин, м			2700.937
Пикетаж, м			447.50
Налуу, %, босоо эргэлт, м			0.908
Тэнхлэгийн түвшин, м			2711.148
Газрын түвшин, м			2701.148
Пикетаж, м			460.00
Налуу, %, босоо эргэлт, м			1.356
Тэнхлэгийн түвшин, м			2711.704
Газрын түвшин, м			2701.681
Пикетаж, м			480.00
Налуу, %, босоо эргэлт, м			1.474
Тэнхлэгийн түвшин, м			2712.497
Газрын түвшин, м			2701.681
Пикетаж, м			487.50
Налуу, %, босоо эргэлт, м			2.054
Тэнхлэгийн түвшин, м			2713.148
Газрын түвшин, м			2701.681
Пикетаж, м			500.00
Налуу, %, босоо эргэлт, м			1.356
Тэнхлэгийн түвшин, м			2713.704
Газрын түвшин, м			2701.681
Пикетаж, м			520.00
Налуу, %, босоо эргэлт, м			1.474
Тэнхлэгийн түвшин, м			2714.497
Газрын түвшин, м			2701.681
Пикетаж, м			540.00
Налуу, %, босоо эргэлт, м			1.356
Тэнхлэгийн түвшин, м			2715.148
Газрын түвшин, м			2701.681
Пикетаж, м			560.00
Налуу, %, босоо эргэлт, м			1.474
Тэнхлэгийн түвшин, м			2715.704
Газрын түвшин, м			2701.681
Пикетаж, м			580.00
Налуу, %, босоо эргэлт, м			2.054
Тэнхлэгийн түвшин, м			2716.497
Газрын түвшин, м			2701.681
Пикетаж, м			600.00


 УБ хот. СБД 8-р хороо, Залуучуудын Өргөн Чөлөө, 13-байр 6 тоот "ГЕО ЗУРАГЛАЛ" ХХК	Баруун босоо тэнхлэгийн авто замаас Ховд аймгийн Мөнххайрхан сум чиглэлийн 63.50км авто замын нарийвчилсан зураг төсөл			ДДТ		
	Захирал	Ж.Батнасан	 ДЭВСГЭР, ДАГУУ ТӨЛӨВЛӨЛТ Км 42+000 - Км 42+600	Масштаб: 1:200, 1:2000		
	Зур. Инженер	С.Анударь		Үе шат	Хуудас	Бүх хуудас
	Зур. Инженер	Б.Нэргүй	 ЕГ шифр: - 22/06	A3	71	106
Шалгасан	Ж.Зориглон	ТГ шифр:		2022.10		

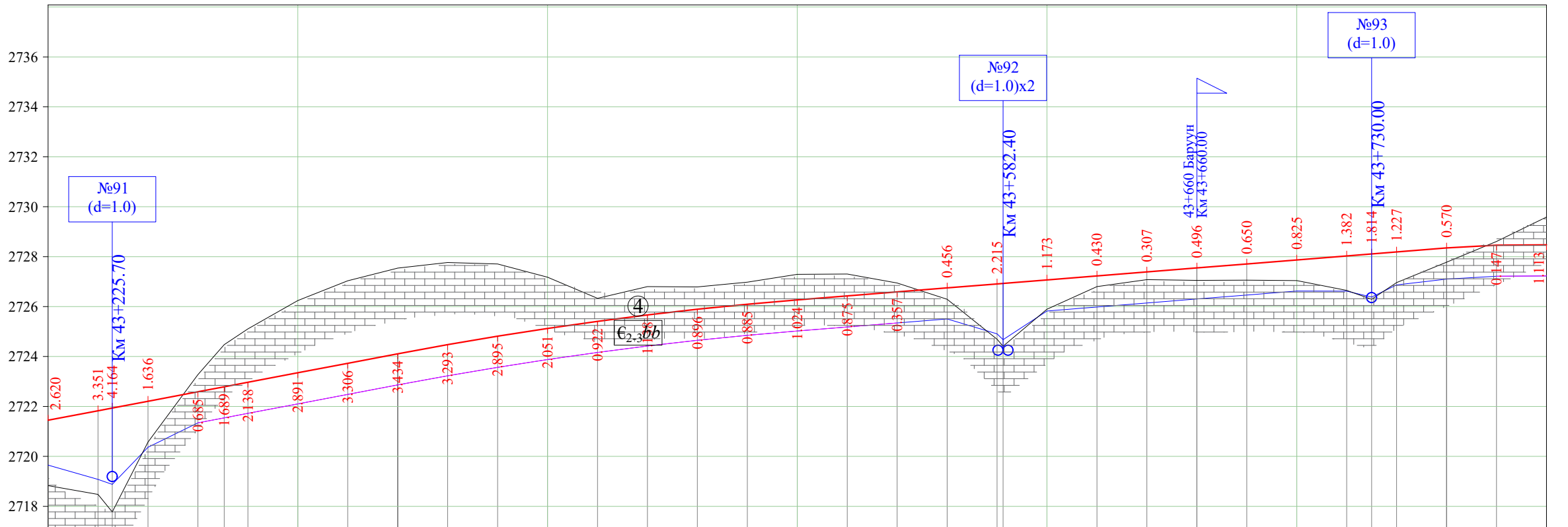
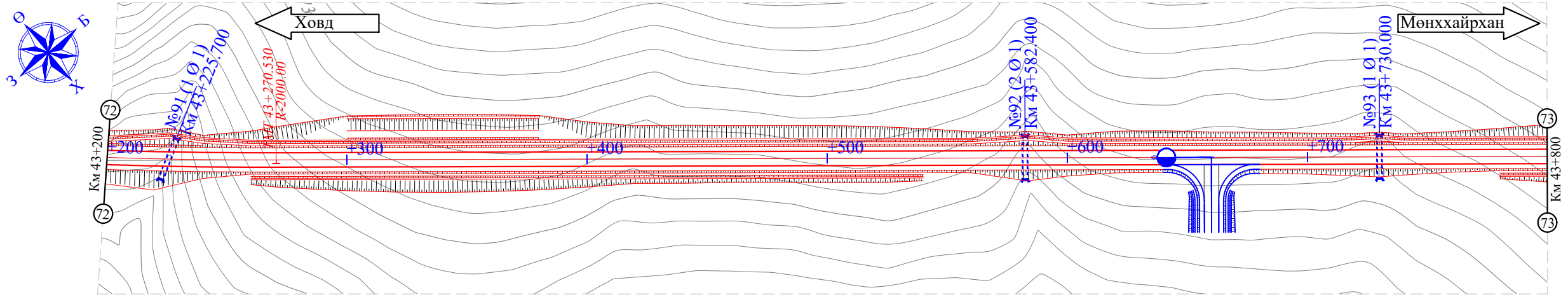


Баруун шуудуу
Зүүн шуудуу

М 1:2000 - хэвтээ
М 1:200 - босоо
М 1:200 - хөрөнгий босоо

Төслийн өгөгдөл	Налуу, %, босоо эргэлт, м	
		R - 4706
Тэнхлэгийн түвшин, м	K - 160.0	
	2702.188	2721.448
Бодит өгөгдөл	Газрын түвшин, м	
	2700.134	2718.828
Пикетаж, м	Пикетаж, м	
	600.00	200.00
Пикет Планы элементүүд Километрийн заалт	L - 0.0 A - 335°19'39"	
	K1 - 40.0 K - 165.1 K2 - 40.0 T1 - 83.1 T2 - 83.1 R - 400.0 Y - 17°55'00"	
	L - 216.1 A - 317°24'40"	
	K - 264.3 T1 - 132.3 T2 - 132.3 R - 2000.0 Y - 7°34'17"	

 УБ хот. СБД 8-р хороо, Залуучуудын Өргөн Чөлөө, 13-байр 6 тоот "ГЕО ЗУРАГЛАЛ" ХХК	Баруун босоо тэнхлэгийн авто замаас Ховд аймгийн Мөнххайрхан сум чиглэлийн 63.50км авто замын нарийвчилсан зураг төсөл			ДДТ		
	Захирал	Ж.Батнасан	ДЭВСГЭР, ДАГУУ ТӨЛӨВЛӨЛТ Км 42+600 - Км 43+200	Масштаб: 1:200, 1:2000		
	Зур. Инженер	С.Аударь		Үе шат	Хуудас	Бүх хуудас
	Зур. Инженер	Б.Нэргүй	ЕГ шифр: - 22/06	A3	72	106
Шалгасан	Ж.Зориглон	ТГ шифр:	2022.10			



Баруун шуудуу
Зүүн шуудуу

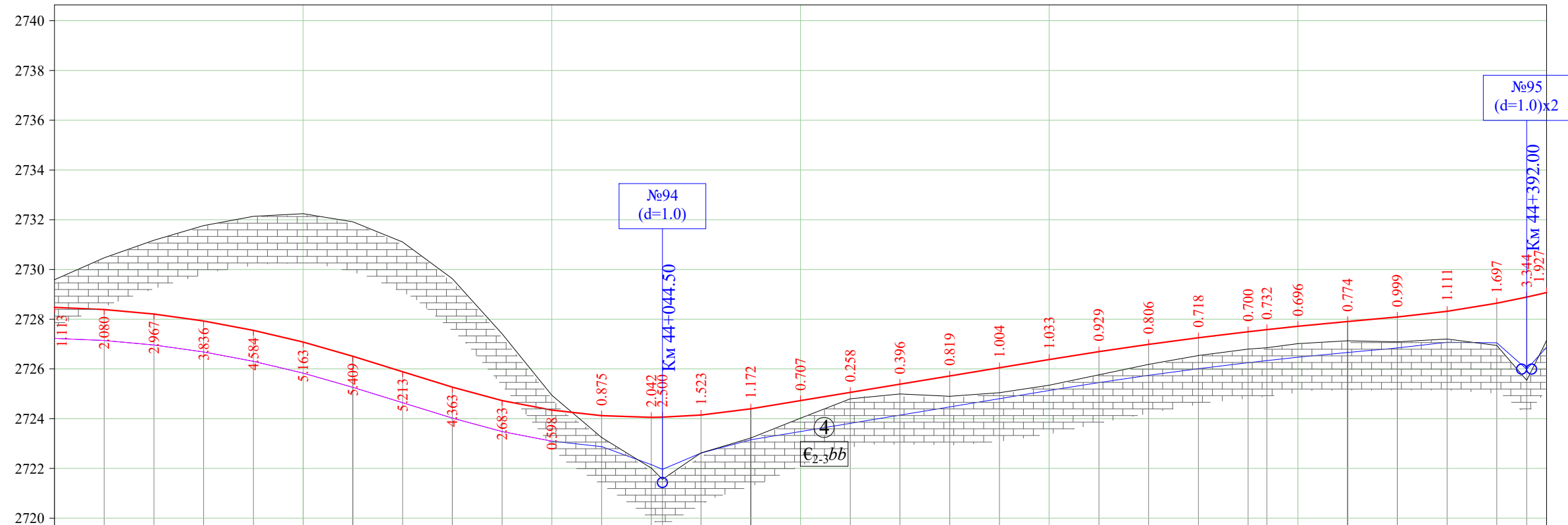
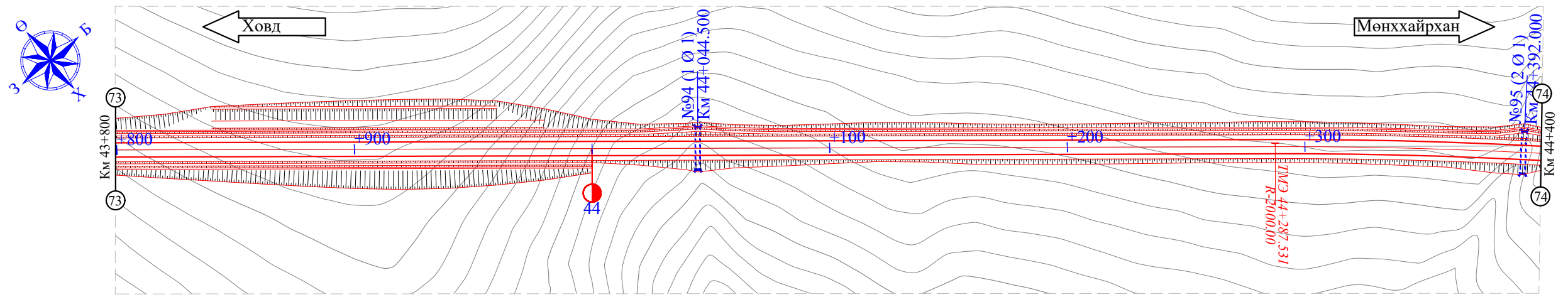
М 1:2000 - хэвтээ
М 1:200 - босоо
М 1:200 - хөрөнгий босоо

Төслийн өгөгдөл	Налуу, %, босоо эргэлт, м	
	Тэнхлэгийн түвшин, м	Газрын түвшин, м
	2721.448	2718.828
	2721.828	2718.477
	2721.936	2717.772
	2722.208	2720.572
	2722.588	2723.273
	2722.788	2724.477
	2722.968	2725.106
	2723.348	2726.239
	2723.728	2727.034
	2724.108	2727.542
	2724.474	2727.767
	2724.813	2727.708
	2725.124	2727.175
	2725.408	2726.330
	2725.664	2726.802
	2725.893	2726.789
	2726.094	2726.979
	2726.268	2727.292
	2726.428	2727.303
	2726.588	2726.945
	2726.748	2726.292
	2726.908	2724.693
	2727.068	2725.895
	2727.228	2726.798
	2727.388	2727.081
	2727.548	2727.052
	2727.708	2727.058
	2727.868	2727.043
	2728.028	2726.646
	2728.108	2726.294
	2728.188	2726.961
	2728.348	2727.778
	2728.459	2728.606
	2728.473	2729.586
Пикет Планы элементүүд Километрийн заалт	L - 216.1 A - 317°24'40"	
	L - 131.2 A - 335°10'28"	



УБ хот. СБД 8-р хороо,
Залуучуудын Өргөн
Чөлөө. 13-байр 6 тоот
"ГЕО ЗУРАГЛАЛ" ХХК

Баруун босоо тэнхлэгийн авто замаас Ховд аймгийн Мөнххайрхан сум чиглэлийн 63.50км авто замын нарийвчилсан зураг төсөл			ДДТ		
Захирал	Ж.Батнасан	ДЭВСГЭР, ДАГУУ ТӨЛӨВЛӨЛТ Км 43+200 - Км 43+800	Масштаб: 1:200, 1:2000		
Зур. Инженер	С.Анударь		Үе шат	Хуудас	Бүх хуудас
Зур. Инженер	Б.Нэргүй	ЕГ шифр: - 22/06	А3	73	106
Шалгасан	Ж.Зориглон	ТГ шифр:	2022.10		



Баруун шуудуу
Зүүн шуудуу

М 1:2000 - хэвтээ
М 1:200 - босоо
М 1:200 - хөрсний босоо

Төслийн өгөгдөл	Налуу, %, босоо эргэлт, м	
	Тэнхлэгийн түвшин, м	792.82, 18.0, K - 160.0, R - 4103, 40.0, 31.0, 31.0, R - 2526, K - 120.0, 038.32, 16.5, 120.0, 6.5, R - 16000, K - 120.0, 9.0, R - 4068, K - 120.0, 36.5
Бодит өгөгдөл	Газрын түвшин, м	2728.473, 2728.389, 2728.208, 2727.929, 2727.553, 2727.079, 2726.508, 2725.888, 2725.268, 2724.727, 2724.344, 2724.120, 2724.054, 2724.061, 2724.147, 2724.398, 2724.728, 2725.058, 2725.388, 2725.718, 2726.048, 2726.378, 2726.695, 2726.988, 2727.255, 2727.498, 2727.583, 2727.715, 2727.908, 2728.088, 2728.317, 2728.644, 2728.888, 2729.070
	Пикетаж, м	800.00, 820.00, 840.00, 860.00, 880.00, 900.00, 920.00, 940.00, 960.00, 980.00, 000.00, 020.00, 040.00, 044.50, 060.00, 080.00, 100.00, 120.00, 140.00, 160.00, 180.00, 200.00, 220.00, 240.00, 260.00, 280.00, 287.53, 300.00, 320.00, 340.00, 360.00, 380.00, 392.00, 400.00
Пикет Планы элементүүд Километрийн заалт		
44, L - 1017.0, A - 309°50'22", 287.53, L - 131.2, A - 335°10'28"		

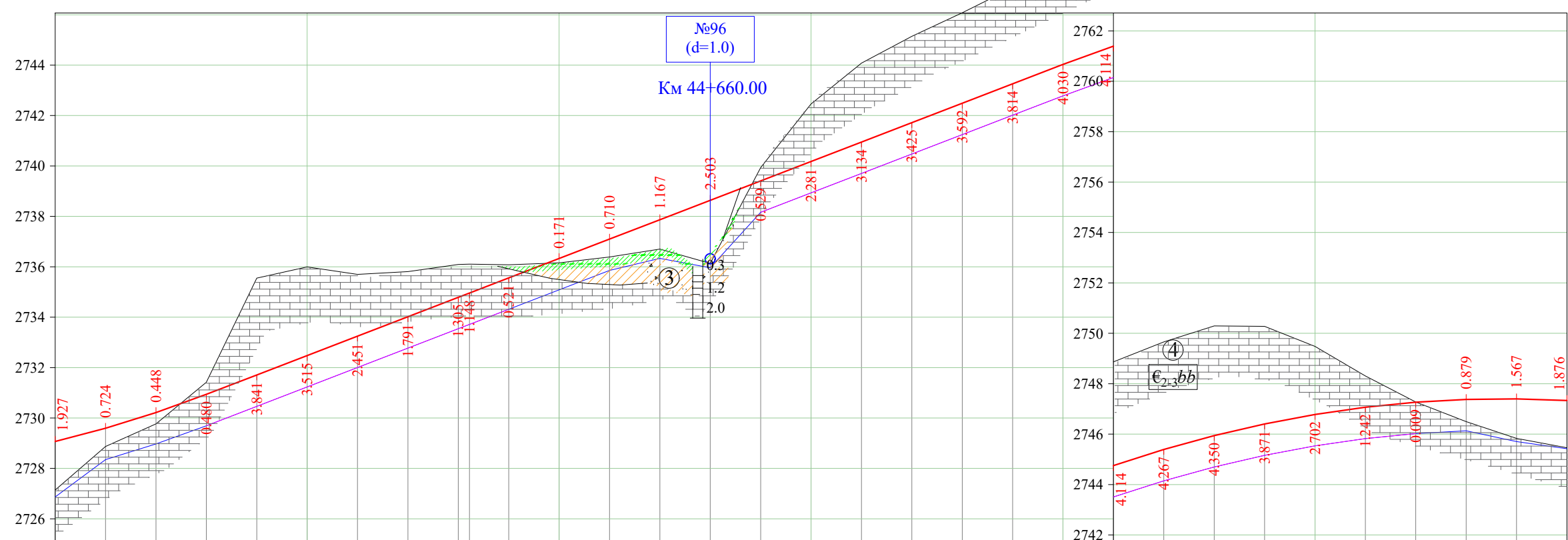
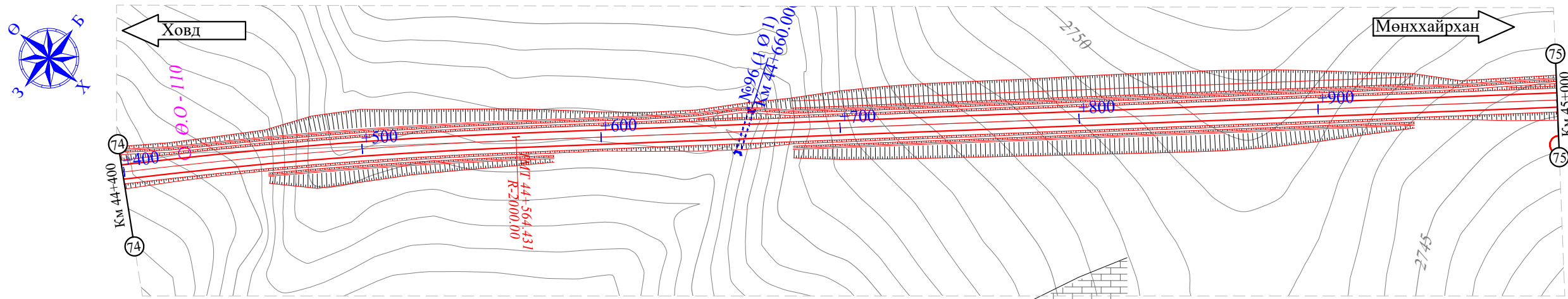
УБ хот. СБД 8-р хороо,
Залуучуудын Өргөн
Чөлөө. 13-байр 6 тоот

"ГЕО ЗУРАГЛАЛ" ХХК

Баруун босоо тэнхлэгийн авто замаас Ховд аймгийн Мөнххайрхан сум чиглэлийн
63.50км авто замын нарийвчилсан зураг төсөл

Захирал	Ж.Батнасан	[Signature]	ДЭВСГЭР, ДАГУУ ТӨЛӨВЛӨЛТ Км 43+800 - Км 44+400	Масштаб: 1:200, 1:2000		
Зур. Инженер	С.Анударь			Үе шат	Хуудас	Бүх хуудас
Зур. Инженер	Б.Нэргүй	[Signature]	ЕГ шифр: - 22/06	A3	74	106
Шалгасан	Ж.Зориглон	[Signature]	ТГ шифр:	2022.10		

ДДТ



Баруун шуудуу
Зүүн шуудуу



M 1:2000 - хэвтээ
M 1:200 - босоо
M 1:200 - хөрсний босоо

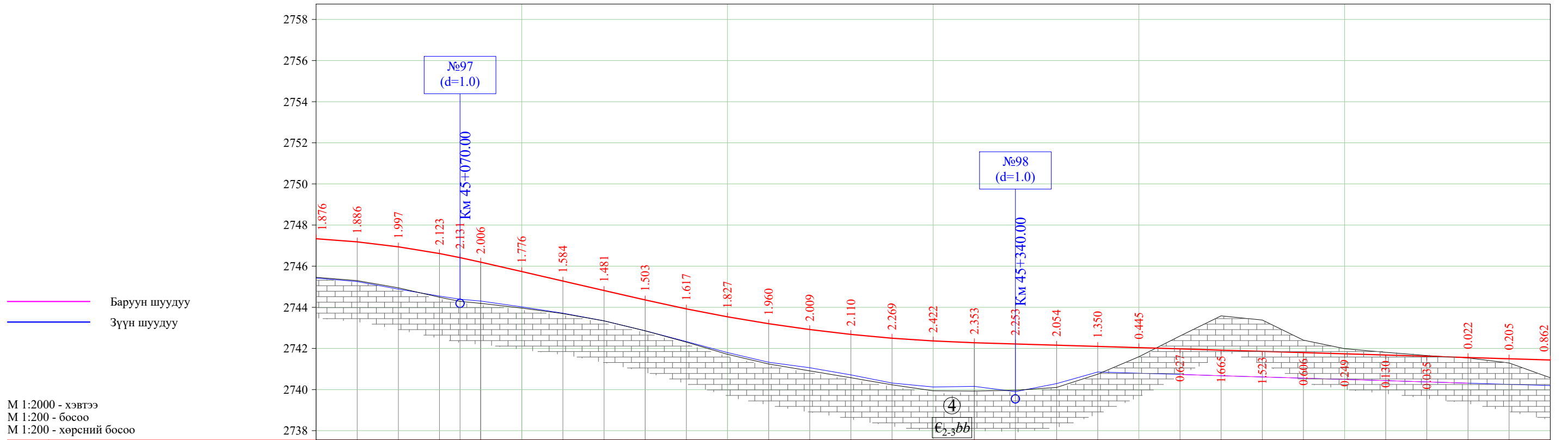
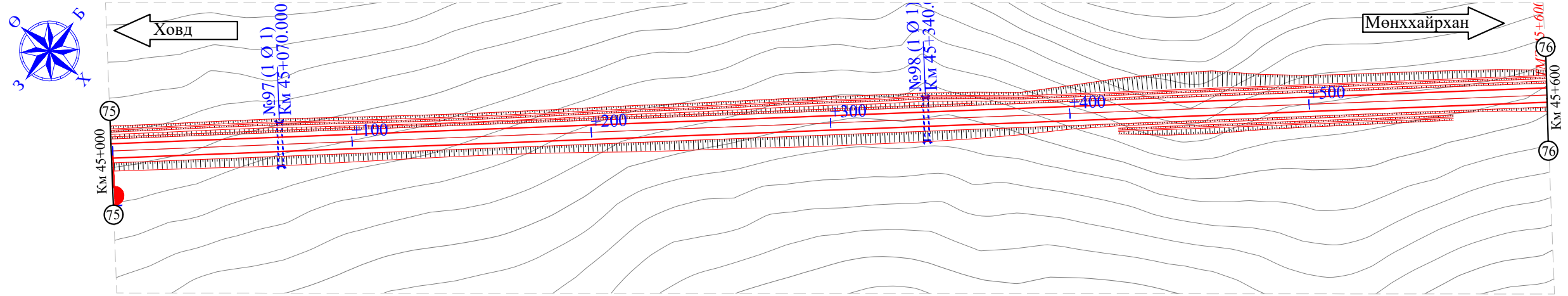
Төслийн өгөгдөл	Налуу, %, босоо эргэлт, м	
		R - 4068
	K - 120.0	
		340.0
		K - 280.0
		R - 4553
		975.28
		45

Бодит өгөгдөл	Тэнхлэгийн түвшин, м	
		2729.070
	2729.594	2744.754
	2730.217	2745.392
	2730.938	2745.942
	2731.708	2746.405
	2732.478	2746.780
	2733.248	2747.066
	2734.018	2747.265
	2734.788	2747.376
	2735.558	2747.400
	2736.328	2747.335
	2737.098	
	2737.868	
	2738.638	
	2739.408	
	2740.178	
	2740.948	
	2741.718	
	2742.488	
	2743.258	
	2744.028	
	2744.754	
	2745.392	
	2745.942	
	2746.405	
	2746.780	
	2747.066	
	2747.265	
	2747.376	
	2747.400	
	2747.335	

Бодит өгөгдөл	Газрын түвшин, м	
		2727.143
	2728.870	2748.868
	2729.769	2749.659
	2731.418	2750.292
	2733.549	2750.276
	2735.993	2749.482
	2735.699	2748.308
	2735.809	2747.274
	2736.093	2746.497
	2736.106	2745.833
	2736.079	2745.459
	2736.157	
	2736.388	
	2736.701	
	2736.135	
	2739.937	
	2742.459	
	2744.082	
	2745.143	
	2746.080	
	2747.072	
	2748.058	
	2748.868	
	2749.659	
	2750.292	
	2750.276	
	2749.482	
	2748.308	
	2747.274	
	2746.497	
	2745.833	
	2745.459	

Пикет Планы элементүүд Километрийн заалт	К - 276.9	
		T1 - 138.7 T2 - 138.7
	R - 2000.0 Y - 7°55'57"	A - 335°10'28"
		45



 УБ хот. СБД 8-р хороо, Залуучуудын Өргөн Чөлөө. 13-байр 6 тоот "ГЕО ЗУРАГЛАЛ" ХХК	Баруун босоо тэнхлэгийн авто замаас Ховд аймгийн Мөнххайрхан сум чиглэлийн 63.50км авто замын нарийвчилсан зураг төсөл			ДДТ		
	Захирал	Ж.Батнасан	 ДЭВСГЭР, ДАГУУ ТӨЛӨВЛӨЛТ Км 44+400 - Км 45+000	Масштаб: 1:200, 1:2000		
	Зур. Инженер	С.Анударь		Үе шат	Хуудас	Бүх хуудас
	Зур. Инженер	Б.Нэргүй	ЕГ шифр: - 22/06	A3	75	106
Шалгасан	Ж.Зориглон	ТГ шифр:	2022.10			

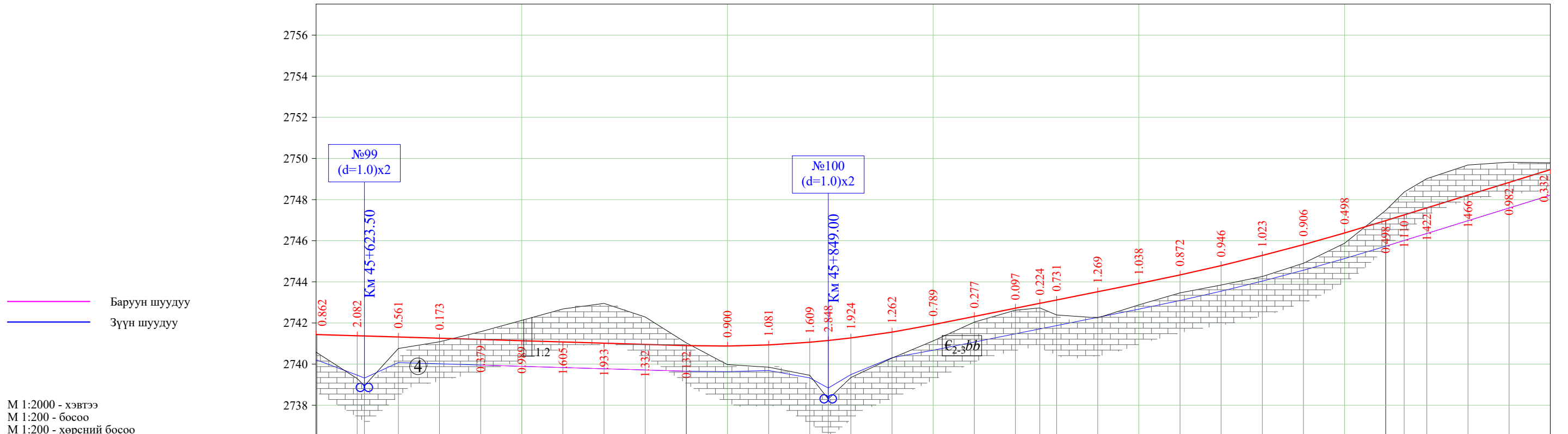
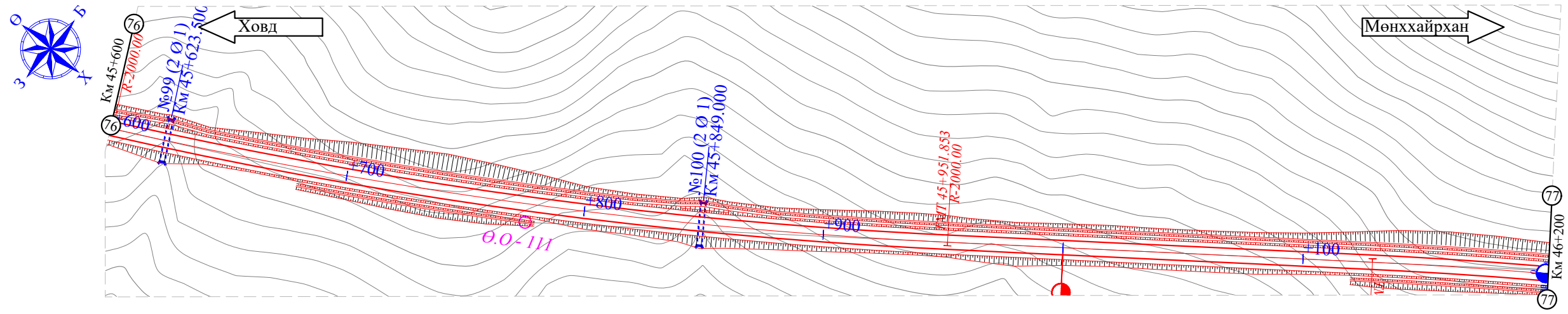


Баруун шуудуу
Зүүн шуудуу

М 1:2000 - хэвтээ
М 1:200 - босоо
М 1:200 - хөрөнгий босоо




Төслийн өгөгдөл	Налуу, %, босоо эргэлт, м		
	Тэнхлэгийн түвшин, м	2747.335	2741.438
Бодит өгөгдөл	Газрын түвшин, м	2745.459	2740.576
	Пикетаж, м	000.00	600.00
Пикет Планы элементүүд Километрийн заалт		45	45

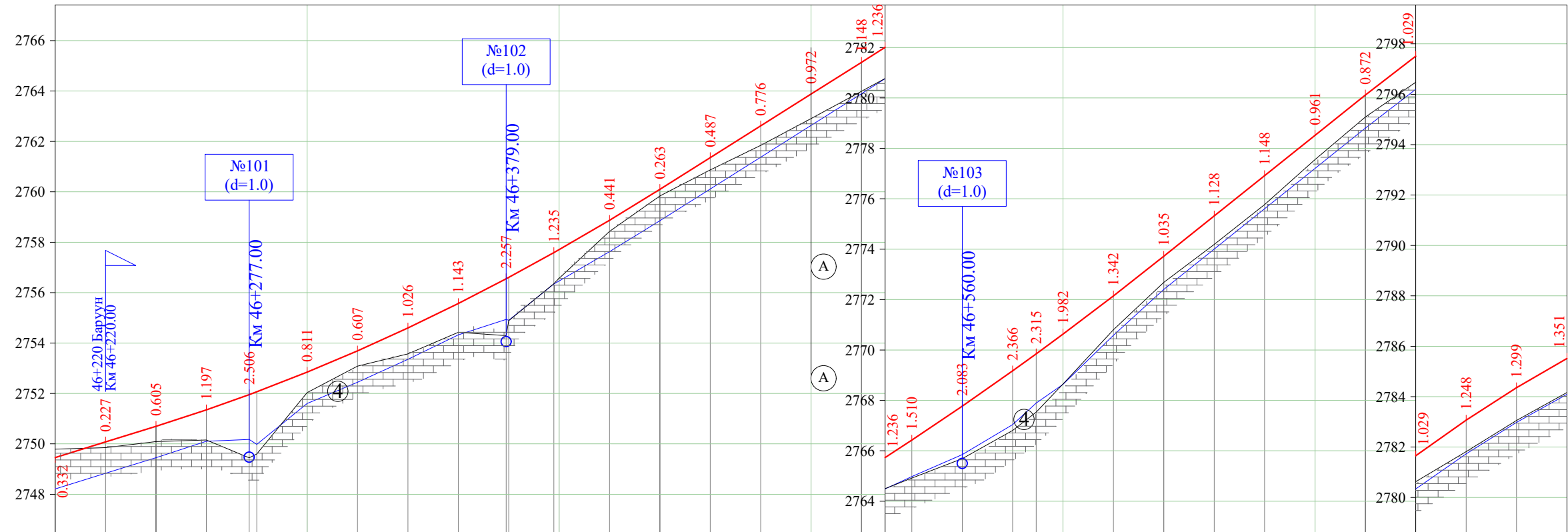
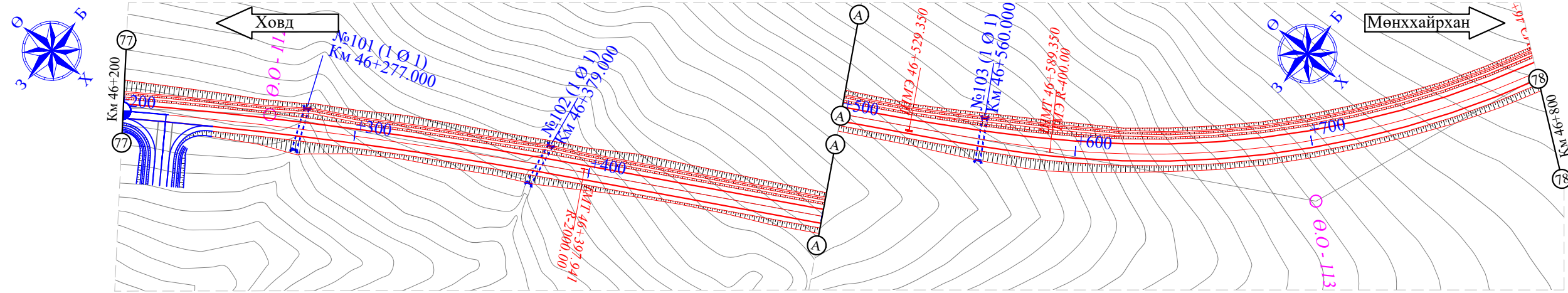
 УБ хот. СБД 8-р хороо, Залуучуудын Өргөн Чөлөө. 13-байр 6 тоот "ГЕО ЗУРАГЛАЛ" ХХК	Баруун босоо тэнхлэгийн авто замаас Ховд аймгийн Мөнххайрхан сум чиглэлийн 63.50км авто замын нарийвчилсан зураг төсөл			ДДТ		
	Захирал	Ж.Батнасан	 ДЭВСГЭР, ДАГУУ ТӨЛӨВЛӨЛТ Км 45+000 - Км 45+600	Масштаб: 1:200, 1:2000		
	Зур. Инженер	С.Анударь		Үе шат	Хуудас	Бүх хуудас
	Зур. Инженер	Б.Нэргүй	ЕГ шифр: - 22/06	A3	76	106
Шалгасан	Ж.Зориглон	ТГ шифр:	2022.10			



М 1:2000 - хэвтээ
 М 1:200 - босоо
 М 1:200 - хөрний босоо

Төслийн өгөгдөл	Налуу, %, босоо эргэлт, м	
		460.0
Бодит өгөгдөл	Тэнхлэгийн түвшин, м	
		2741.438
Бодит өгөгдөл	Газрын түвшин, м	
		2740.576
Бодит өгөгдөл	Пикетаж, м	
		600.00
Пикет Планы элементүүд Километрийн заалт		
	600.51	
	620.00	
	640.00	
	660.00	
	680.00	
	700.00	
	720.00	
	740.00	
	760.00	
	780.00	
	800.00	
	820.00	
	840.00	
	849.00	
	860.00	
	880.00	
	900.00	
	920.00	
	940.00	
	951.85	
	960.00	
	980.00	
	000.00	
	020.00	
	040.00	
	060.00	
	080.00	
	100.00	
	120.00	
	128.99	
	140.00	
	160.00	
	180.00	
	200.00	

 <p>Баруун босоо тэнхлэгийн авто замаас Ховд аймгийн Мөнххайрхан сум чиглэлийн 63.50км авто замын нарийвчилсан зураг төсөл</p>			ДДТ		
Захирал	Ж.Батнасан		ДЭВСГЭР, ДАГУУ ТӨЛӨВЛӨЛТ		
Зур. Инженер	С.Анударь		Км 45+600 - Км 46+200		
Зур. Инженер	Б.Нэргүй		ЕГ шифр: - 22/06		
Шалгасан	Ж.Зориглон		ТГ шифр:		
УБ хот. СБД 8-р хороо, Залуучуудын Өргөн Чөлөө. 13-байр 6 тоот "ГЕО ЗУРАГЛАЛ" ХХК			Масштаб: 1:200, 1:2000 Үе шат Хуудас Бүх хуудас А3 77 106 2022.10		



Баруун шуудуу
Зүүн шуудуу

M 1:2000 - хэвтээ
M 1:200 - босоо
M 1:200 - хөрөнгий босоо

Төслийн өгөгдөл	Налуу, %, босоо эргэлт, м		
	Тэнхлэгийн түвшин, м	2749.458	2785.518
Бодит өгөгдөл	Газрын түвшин, м	2749.790	2784.167
	Пикетаж, м	200.00	800.00
Пикет Планы элементүүд Километрийн заалт		L - 177.1 A - 307°42'25"	K - 269.0 T1 - 134.7 T2 - 134.7 R - 2000.0 Y - 7°42'18"
		L - 131.4 A - 315°24'43"	K1 - 60.0 K - 336.7 K2 - 60.0 T1 - 174.3 T2 - 174.3 R - 400.0 Y - 39°37'45"

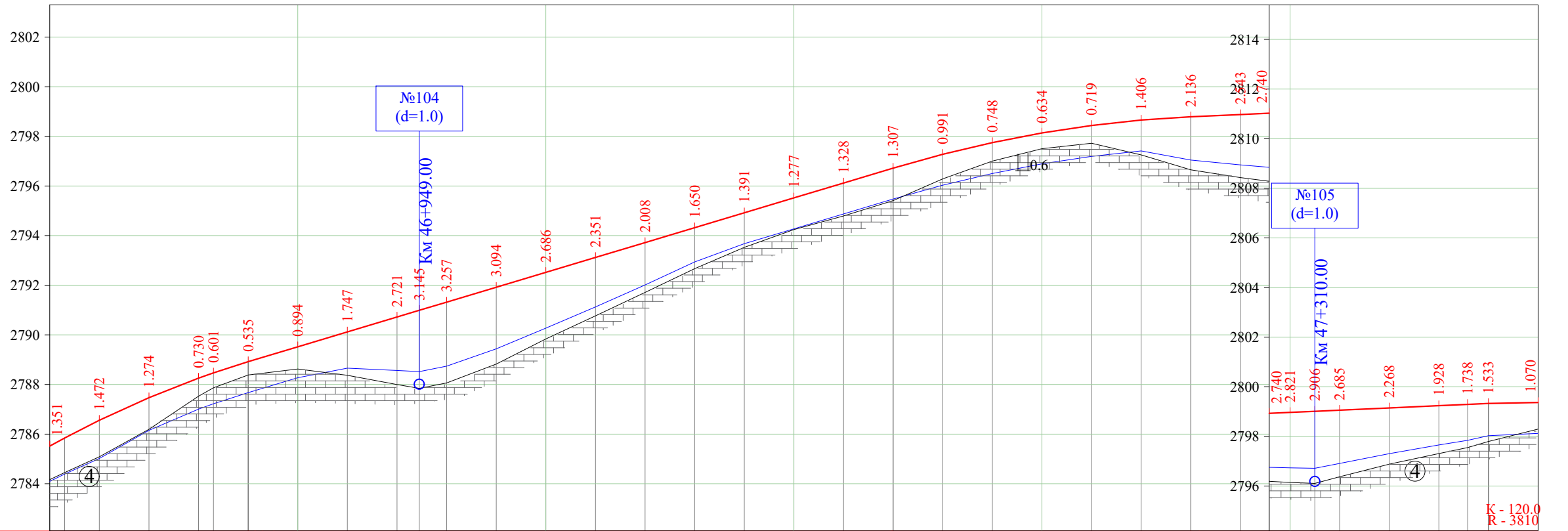
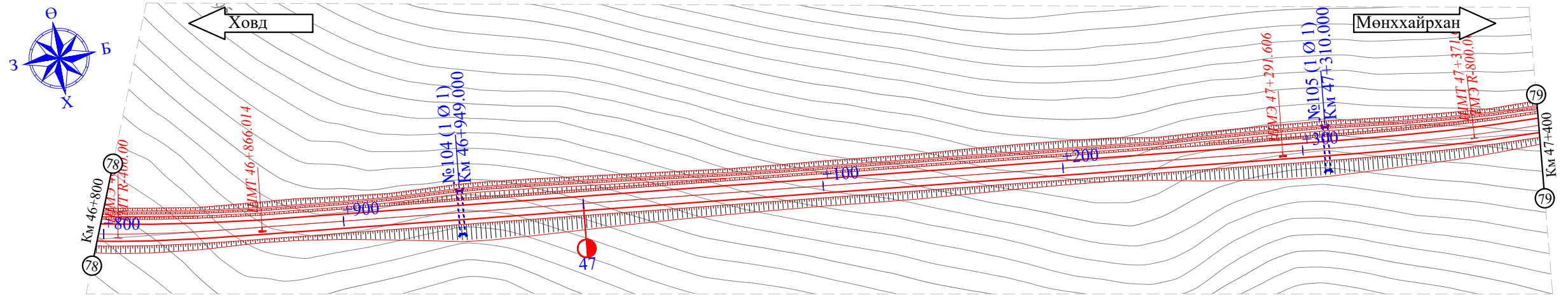
УБ хот. СБД 8-р хороо,
Залуучуудын Өргөн
Чөлөө. 13-байр 6 тоот

"ГЕО ЗУРАГЛАЛ" ХХК

Баруун босоо тэнхлэгийн авто замаас Ховд аймгийн Мөнххайрхан сум чиглэлийн
63.50км авто замын нарийвчилсан зураг төсөл

Захирал	Ж.Батнасан	[Signature]	ДЭВСГЭР, ДАГУУ ТӨЛӨВЛӨЛТ	Масштаб: 1:200, 1:2000		
Зур. Инженер	С.Анударь		Км 46+200 - Км 46+800	Үе шат	Хуудас	Бүх хуудас
Зур. Инженер	Б.Нэргүй	[Signature]	ЕГ шифр: - 22/06	A3	78	106
Шалгасан	Ж.Зориглон	[Signature]	ТГ шифр:	2022.10		


ДДТ



Баруун шуудуу
Зүүн шуудуу

М 1:2000 - хэвтээ
М 1:200 - босоо
М 1:200 - хөрсний босоо

Төслийн өгөгдөл	Налуу, %, босоо эргэлт, м	
	Тэнхлэгийн түвшин, м	2785.518
Бодит өгөгдөл	Газрын түвшин, м	2784.167
	Пикетаж, м	800.00
Пикет Планы элементүүд Километрийн заалт	L - 131.4 A - 315°24'43"	
	L - 425.6 A - 275°46'58"	
L - 131.2 A - 335°10'28"		



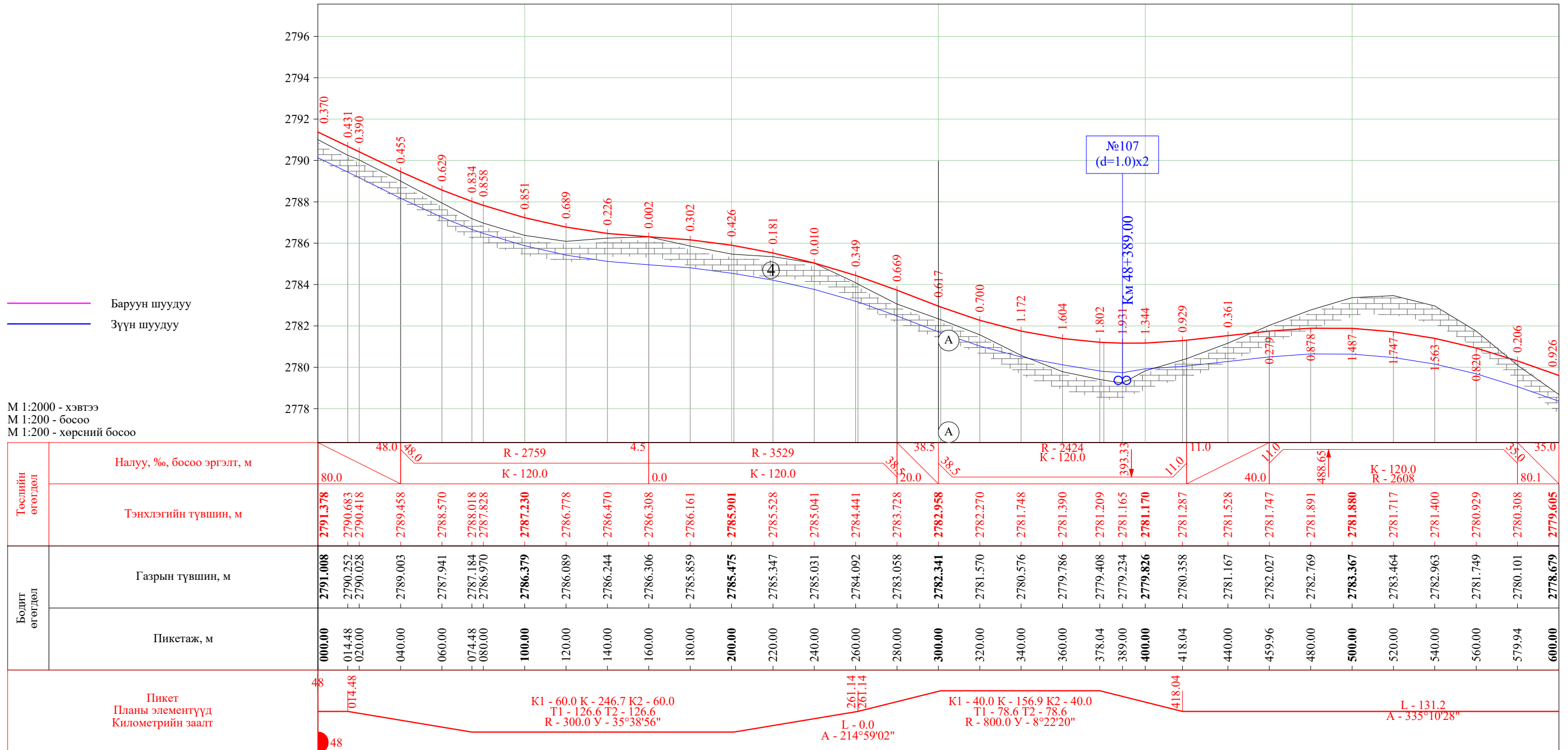
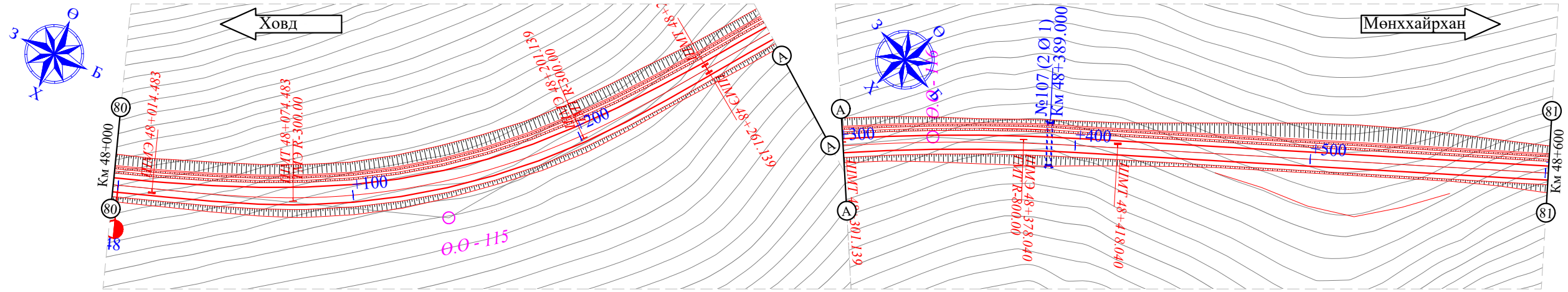
УБ хот. СБД 8-р хороо,
Залуучуудын Өргөн
Чөлөө, 13-байр 6 тоот

"ГЕО ЗУРАГЛАЛ" ХХК

Баруун босоо тэнхлэгийн авто замаас Ховд аймгийн Мөнххайрхан сум чиглэлийн
63.50км авто замын нарийвчилсан зураг төсөл

Захирал	Ж.Батнасан	[Signature]	ДЭВСГЭР, ДАГУУ ТӨЛӨВЛӨЛТ Км 46+800 - Км 47+400	Масштаб: 1:200, 1:2000		
Зур. Инженер	С.Анударь			Үе шат	Хуудас	Бүх хуудас
Зур. Инженер	Б.Нэргүй	[Signature]	ЕГ шифр: - 22/06	A3	79	106
Шалгасан	Ж.Зориглон	[Signature]	ТГ шифр:	2022.10		

ДДТ

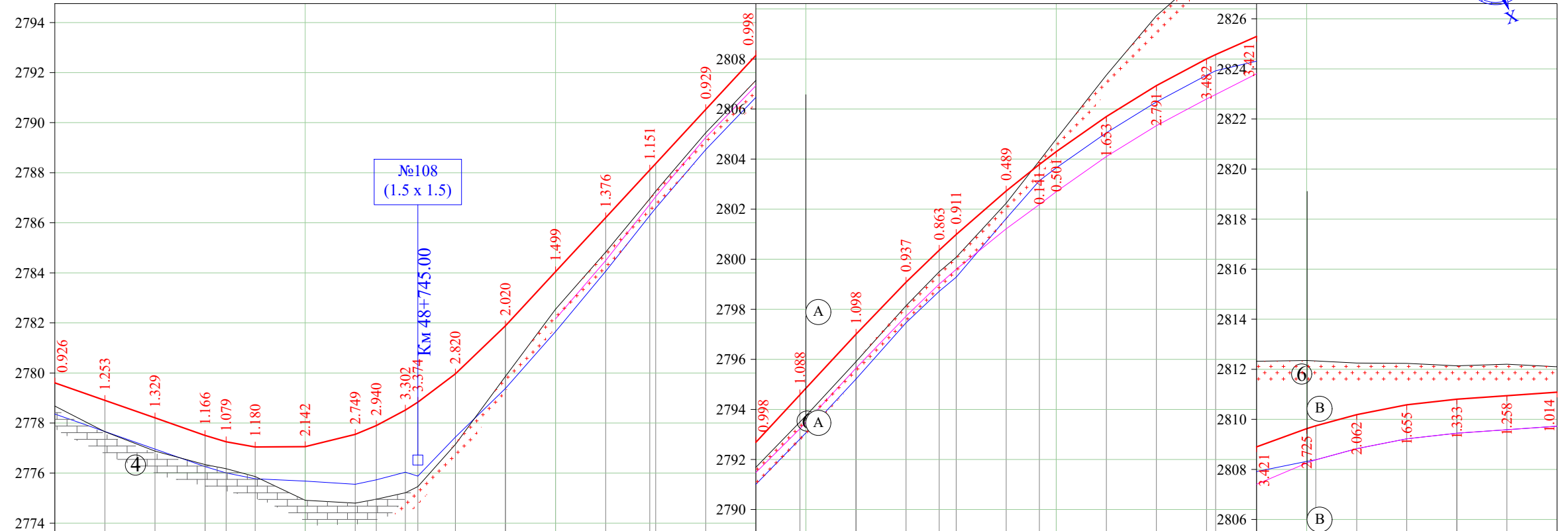
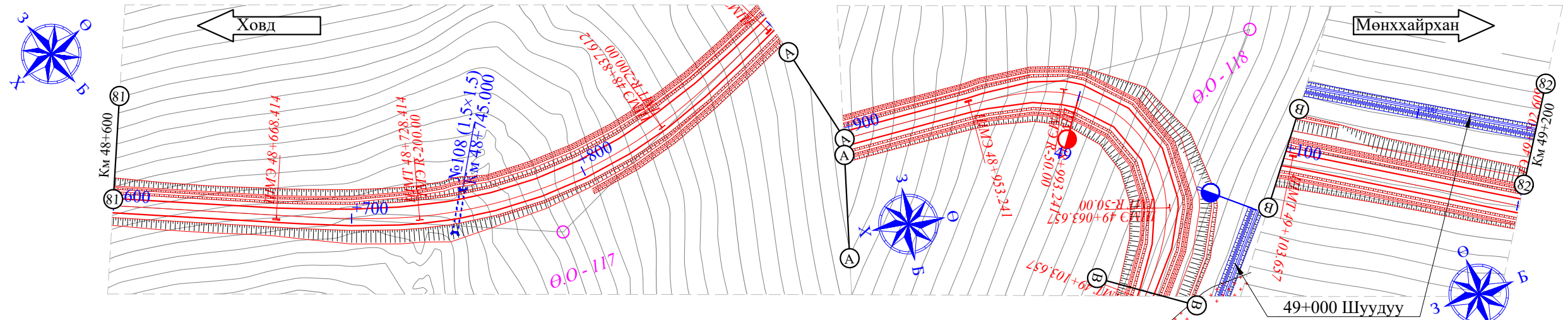


Баруун шуудуу
Зүүн шуудуу

М 1:2000 - хэвтээ
М 1:200 - босоо
М 1:200 - хөрөнгий босоо

Төслийн өгөгдөл	Налуу, %, босоо эргэлт, м	
	Тэнхлэгийн түвшин, м	2791.378
Бодит өгөгдөл	Газрын түвшин, м	
	Пикетаж, м	000.00
Пикет Планы элементүүд Километрийн заалт		
K1 - 60.0 K - 246.7 K2 - 60.0 T1 - 126.6 T2 - 126.6 R - 300.0 Y - 35°38'56"		
L - 0.0 A - 214°59'02"		
K1 - 40.0 K - 156.9 K2 - 40.0 T1 - 78.6 T2 - 78.6 R - 800.0 Y - 8°22'20"		
L - 131.2 A - 335°10'28"		

УБ хот. СБД 8-р хороо, Залуучуудын Өргөн Чөлөө. 13-байр 6 тоот "ГЕО ЗУРАГЛАЛ" ХХК	Баруун босоо тэнхлэгийн авто замаас Ховд аймгийн Мөнххайрхан сум чиглэлийн 63.50км авто замын нарийвчилсан зураг төсөл			ДДТ		
	Захирал	Ж.Батнасан	ДЭВСГЭР, ДАГУУ ТӨЛӨВЛӨЛТ Км 48+000 - Км 48+600	Масштаб: 1:200, 1:2000		
	Зур. Инженер	С.Анударь		Үе шат	Хуудас	Бүх хуудас
	Зур. Инженер	Б.Нэргүй	ЕГ шифр: - 22/06	А3	81	106
Шалгасан	Ж.Зориглон	ТГ шифр:	2022.10			



Баруун шуудуу
Зүүн шуудуу

М 1:2000 - хэвтээ
М 1:200 - босоо
М 1:200 - хөрөнгий босоо

Төслийн өгөгдөл	Налуу, %, босоо эргэлт, м	
	Тэнхлэгийн түвшин, м	Газрын түвшин, м
	2779.605	2778.679
	2778.905	2777.652
	2778.205	2776.876
	2777.505	2776.339
	2777.253	2776.174
	2777.043	2775.863
	2777.058	2774.916
	2777.549	2774.800
	2777.898	2774.958
	2778.518	2775.216
	2778.834	2775.460
	2779.963	2777.143
	2781.881	2779.861
	2784.045	2782.546
	2786.205	2784.829
	2788.108	2786.957
	2790.525	2789.596
	2792.685	2791.687
	2794.845	2793.745
	2797.005	2795.907
	2799.081	2798.144
	2800.363	2799.500
	2800.989	2800.078
	2802.728	2802.239
	2803.787	2803.928
	2804.299	2804.800
	2805.701	2807.354
	2806.935	2809.726
	2808.001	2811.483
	2808.899	2812.320
	2809.628	2812.353
	2810.189	2812.251
	2810.581	2812.236
	2810.805	2812.139
	2810.945	2812.203
	2811.085	2812.099

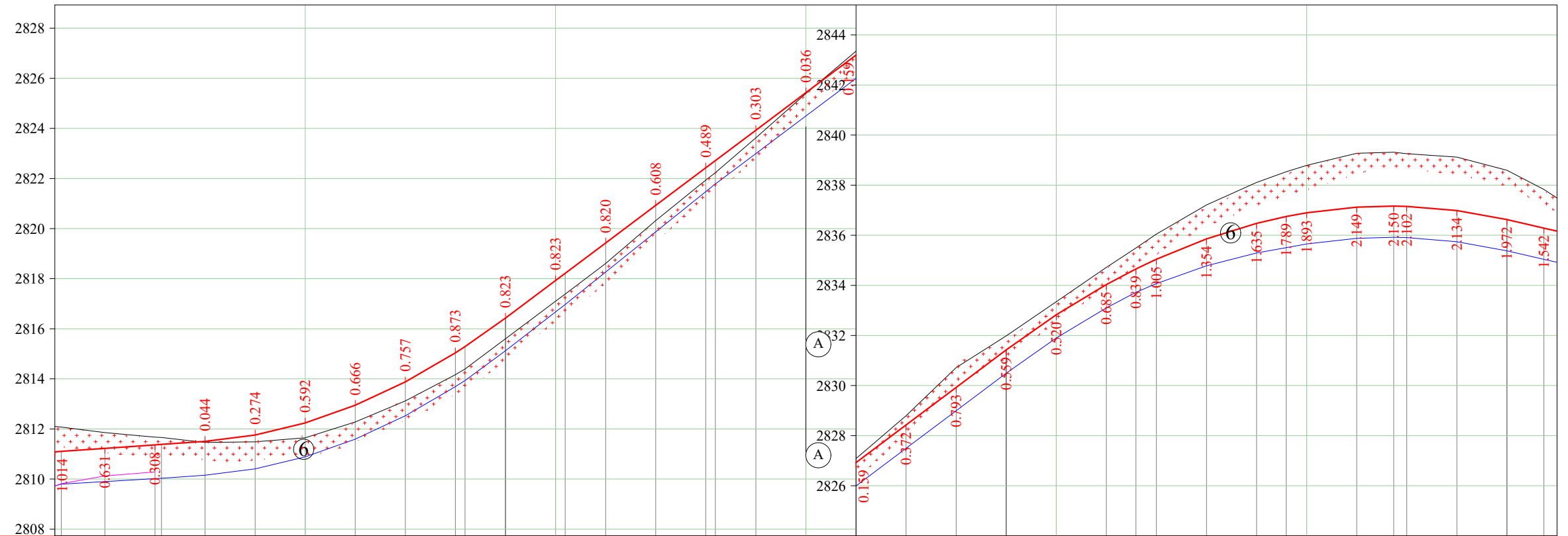
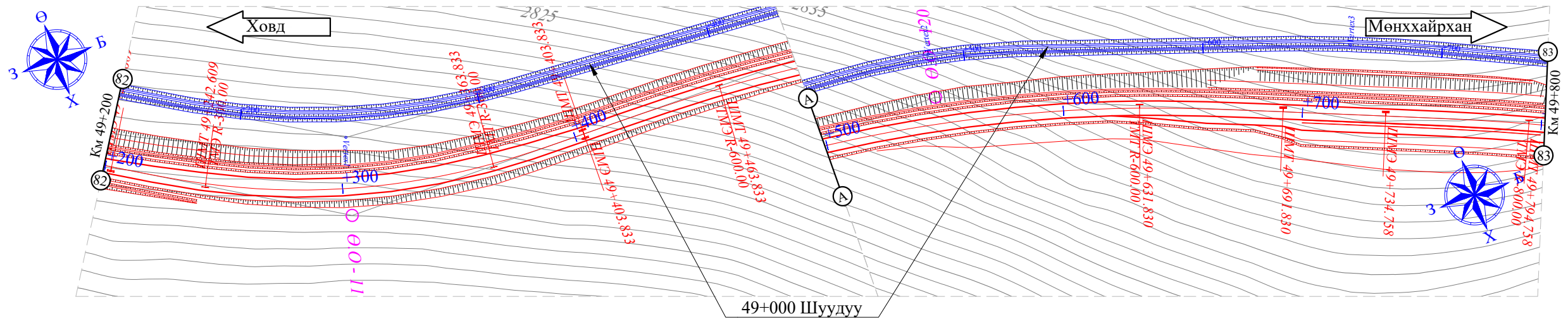
Пикет
Планы элементүүд
Километрийн заалт

УБ хот. СБД 8-р хороо,
Залуучуудын Өргөн
Чөлөө, 13-байр 6 тоот

"ГЕО ЗУРАГЛАЛ" ХХК

Баруун босоо тэнхлэгийн авто замаас Ховд аймгийн Мөнххайрхан сум чиглэлийн
63.50км авто замын нарийвчилсан зураг төсөл

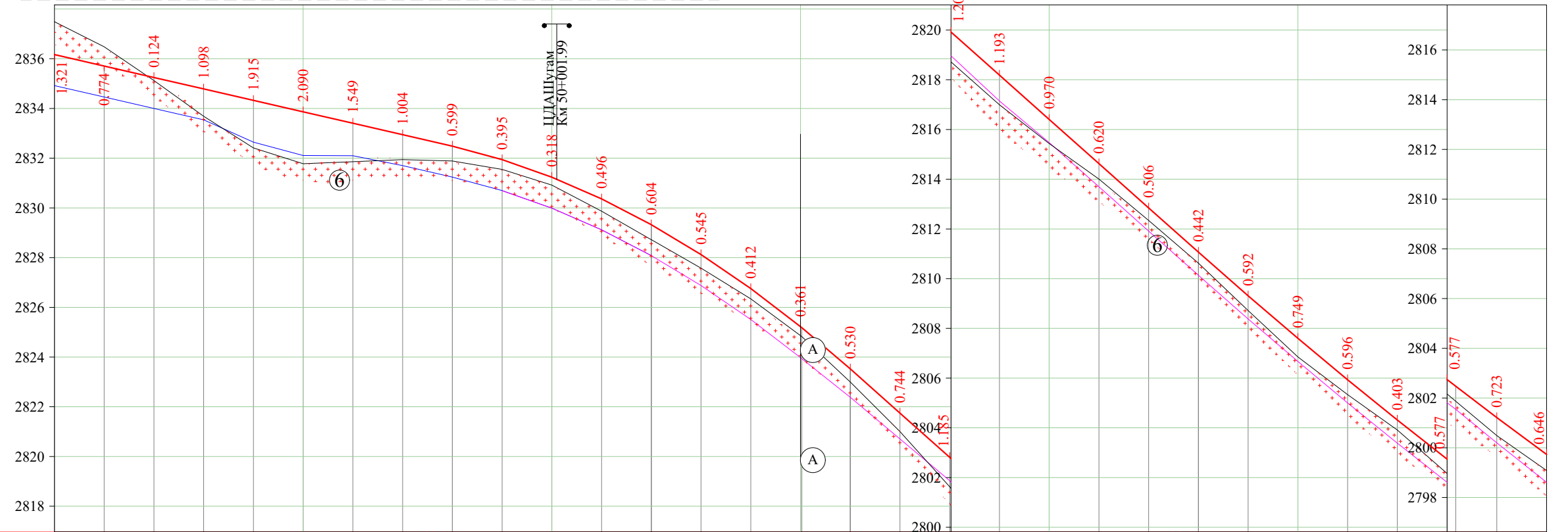
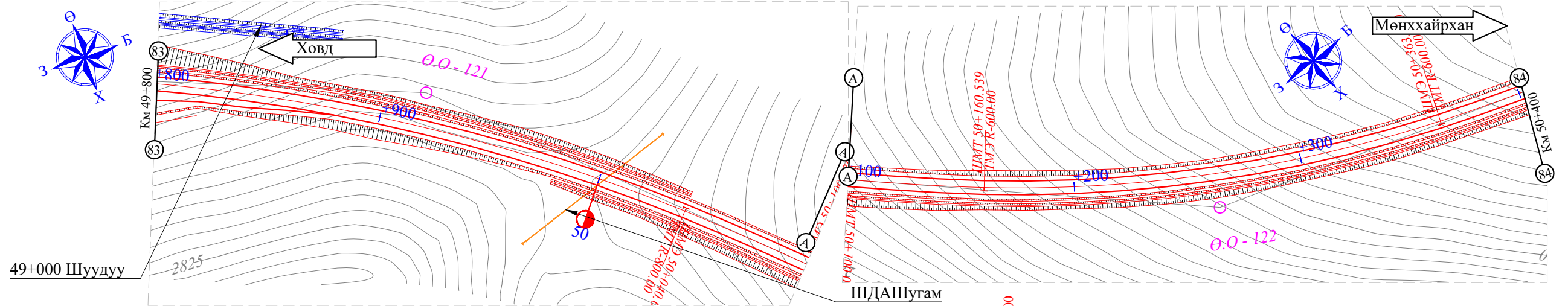
Захирал	Ж.Батнасан	[Signature]	ДЭВСГЭР, ДАГУУ ТӨЛӨВЛӨЛТ	Масштаб: 1:200, 1:2000		
Зур. Инженер	С.Анударь		Км 48+600 - Км 49+200	Үе шат	Хуудас	Бүх хуудас
Зур. Инженер	Б.Нэргүй		ЕГ шифр: - 22/06	A3	82	106
Шалгасан	Ж.Зориглон	[Signature]	ТГ шифр:	2022.10		



М 1:2000 - хэвтээ
М 1:200 - босоо
М 1:200 - хөрний босоо

Төслийн өгөгдөл	Налуу, %, босоо эргэлт, м		
	Тэнхлэгийн түвшин, м	2811.085	2836.165
Бодит өгөгдөл	Газрын түвшин, м	2812.099	2837.486
	Пикетаж, м	200.00	800.00
Пикет Планы элементүүд Километрийн заалт		K1 - 40.0 K - 201.2 K2 - 40.0 T1 - 102.7 T2 - 102.7 R - 300.0 Y - 30°47'29" L - 0.0 A - 270°37'14" K1 - 60.0 K - 288.0 K2 - 60.0 T1 - 145.4 T2 - 145.4 R - 600.0 Y - 21°46'19" L - 42.9 A - 292°23'33"	

УБ хот. СБД 8-р хороо, Залуучуудын Өргөн Чөлөө, 13-байр 6 тоот "ГЕО ЗУРАГЛАЛ" ХХК	Баруун босоо тэнхлэгийн авто замаас Ховд аймгийн Мөнххайрхан сум чиглэлийн 63.50км авто замын нарийвчилсан зураг төсөл			ДДТ		
	Захирал	Ж.Батнасан	ДЭВСГЭР, ДАГУУ ТӨЛӨВЛӨЛТ Км 49+200 - Км 49+800	Масштаб: 1:200, 1:2000		
	Зур. Инженер	С.Анударь		Үе шат	Хуудас	Бүх хуудас
	Зур. Инженер	Б.Нэргүй	ЕГ шифр: - 22/06	A3	83	106
Шалгасан	Ж.Зориглон	ТГ шифр:	2022.10			

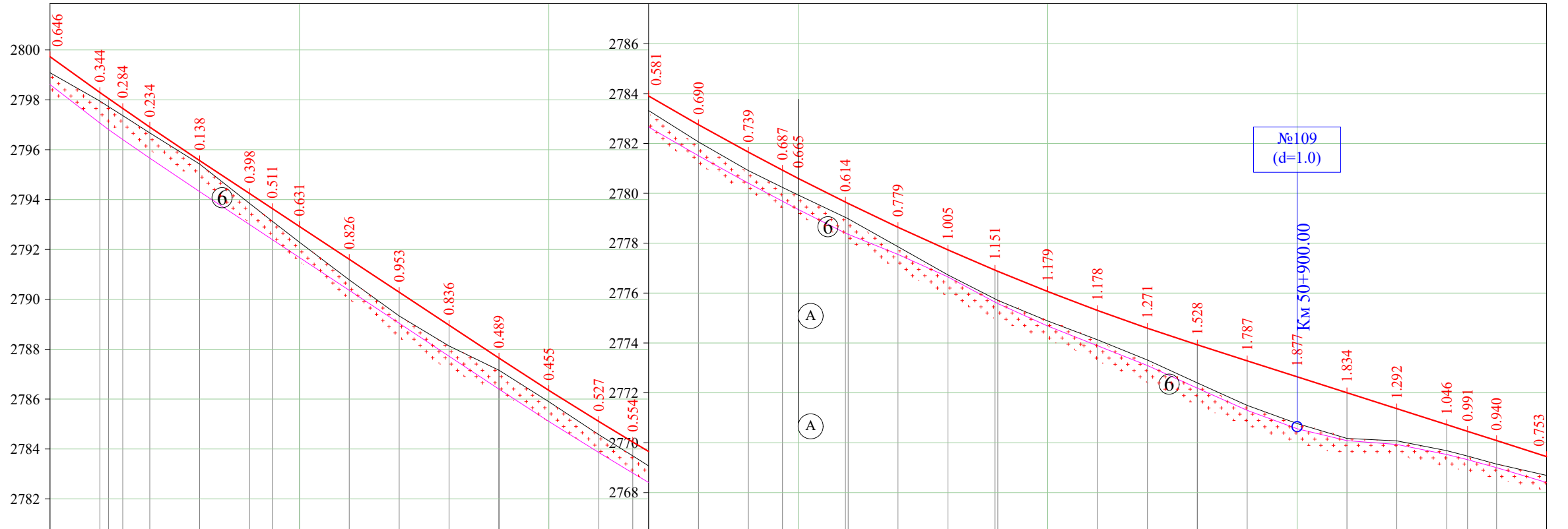
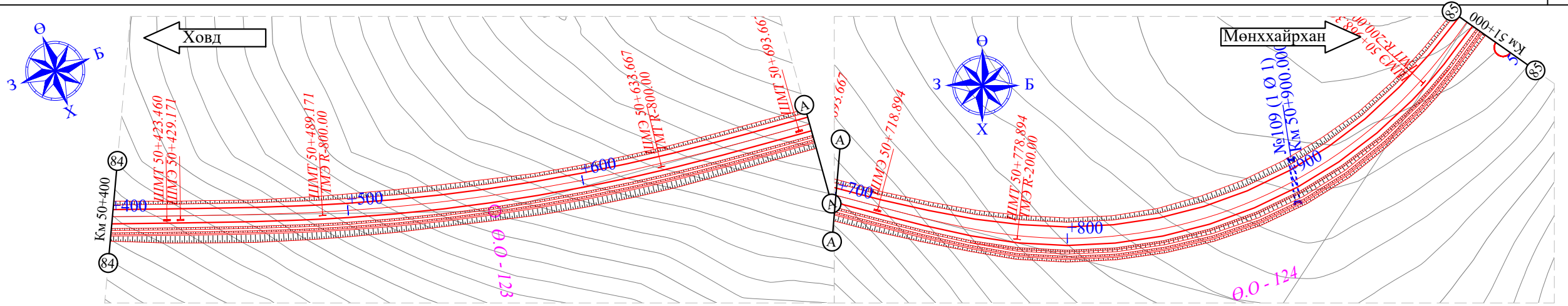


Баруун шуудуу
Зүүн шуудуу

M 1:2000 - хэвтээ
M 1:200 - босоо
M 1:200 - хөрөнгий босоо

Төслийн өгөгдөл	Налуу, %, босоо эргэлт, м	23.0																				R - 2424										89.0										R - 8696																			
	Тэнхлэгийн түвшин, м	180.0																					K - 160.0										140.0										K - 200.0																		
Бодит өгөгдөл	Газрын түвшин, м	2836.165	2835.705	2835.245	2834.785	2834.325	2833.865	2833.405	2832.945	2832.485	2831.943	2831.235	2830.363	2829.325	2828.123	2826.755	2825.223	2823.525	2821.745	2819.965	2818.185	2816.405	2814.625	2812.845	2811.065	2809.308	2807.597	2805.932	2804.313	2802.740	2801.213	2799.732																													
	Пикетаж, м	800.00	820.00	840.00	860.00	880.00	900.00	920.00	940.00	960.00	980.00	1000.00	1020.00	1040.00	1060.00	1080.00	1100.00	1200.00	1400.00	1600.00	1800.00	2000.00	2200.00	2400.00	2600.00	2800.00	3000.00	3200.00	3400.00	3600.00	3800.00	4000.00																													
Пикет Планы элементүүд Километрийн заалт		L - 42.9 A - 292°23'33"																				K1 - 60.0 K - 365.3 K2 - 60.0 T1 - 184.6 T2 - 184.6 R - 800.0 Y - 21°51'52"										L - 0.5 A - 314°15'25"										K1 - 60.0 K - 322.9 K2 - 60.0 T1 - 163.7 T2 - 163.7 R - 600.0 Y - 25°06'25"										L - 131.2 A - 335°10'28"									

<p>УБ хот. СБД 8-р хороо, Залуучуудын Өргөн Чөлөө. 13-байр 6 тоот</p> <p>"ГЕО ЗУРАГЛАЛ" ХХК</p>	Баруун босоо тэнхлэгийн авто замаас Ховд аймгийн Мөнххайрхан сум чиглэлийн 63.50км авто замын нарийвчилсан зураг төсөл			ДДТ		
	Захирал	Ж.Батнасан		ДЭВСГЭР, ДАГУУ ТӨЛӨВЛӨЛТ		
	Зур. Инженер	С.Анударь		Км 49+800 - Км 50+400		
	Зур. Инженер	Б.Нэргүй		ЕГ шифр: - 22/06		
Шалгасан	Ж.Зориглон	ТГ шифр:				
			Масштаб: 1:200, 1:2000			
			Үе шат	Хуудас	Бүх хуудас	
			A3	84	106	
			2022.10			



Баруун шуудуу
Зүүн шуудуу

M 1:2000 - хэвтээ
M 1:200 - босоо
M 1:200 - хөрөнний босоо

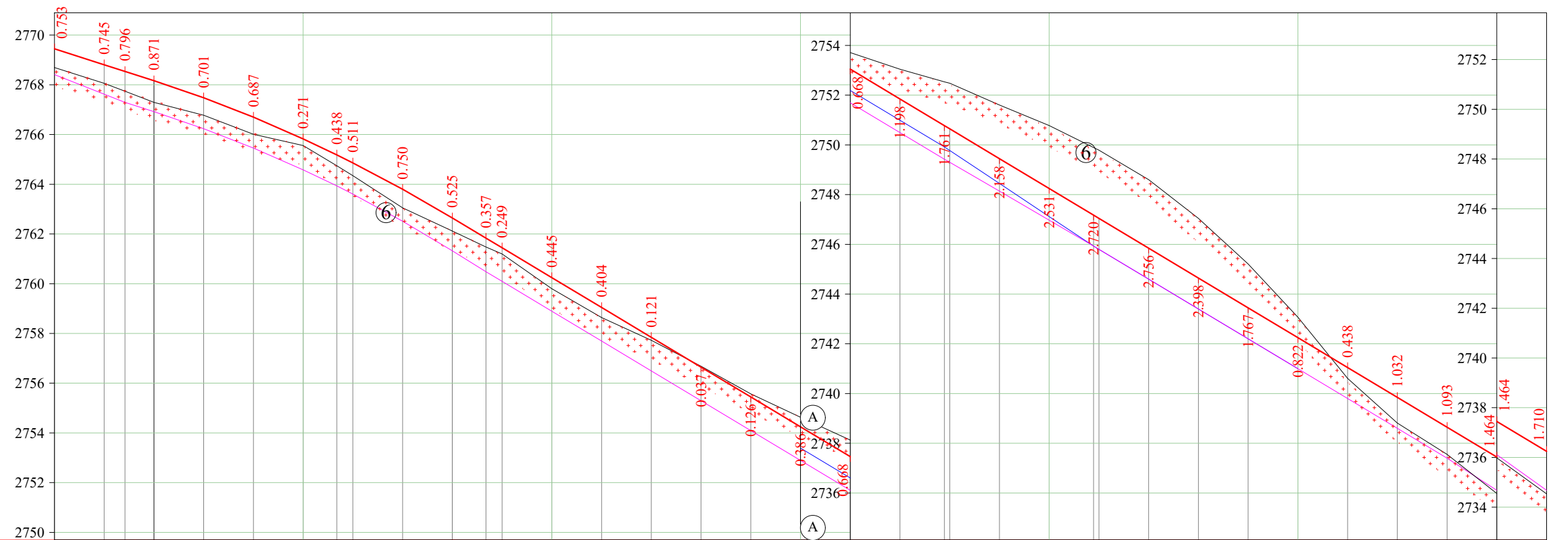
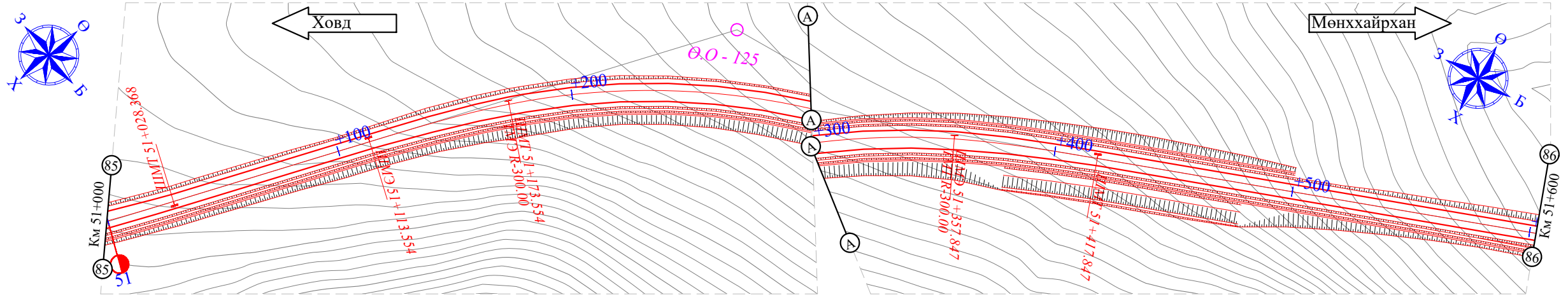
Төслийн өгөгдөл	Налуу, %, босоо эргэлт, м	R - 8696 K - 200.0		66.0												R - 8235 K - 280.0		32.0																			
	Тэнхлэгийн түвшин, м	2799.732	2798.297	2797.655	2796.908	2795.565	2794.245	2793.640	2792.925	2791.605	2790.285	2788.965	2787.645	2786.350	2785.103	2784.278	2783.904	2782.754	2781.653	2780.928	2780.600	2779.650	2778.640	2777.733	2776.920	2776.064	2775.303	2774.590	2773.925	2773.285	2772.645	2772.005	2771.365	2770.725	2770.458	2770.085	2769.445
Бодит өгөгдөл	Газрын түвшин, м	2799.086	2797.953	2797.371	2796.674	2795.427	2793.847	2793.129	2792.294	2791.779	2789.332	2788.129	2787.156	2785.895	2784.576	2783.724	2783.323	2782.064	2780.914	2780.241	2779.935	2779.036	2777.861	2776.728	2775.769	2774.885	2774.125	2773.319	2772.398	2771.498	2770.768	2770.171	2770.073	2769.679	2769.467	2769.145	2768.692
	Пикетаж, м	400.00	420.00	429.17	440.00	460.00	480.00	489.17	500.00	520.00	540.00	560.00	580.00	600.00	620.00	633.67	640.00	660.00	680.00	693.67	700.00	718.89	740.00	760.00	778.89	800.00	820.00	840.00	860.00	880.00	900.00	920.00	940.00	960.00	968.37	980.00	000.00
Пикет Планы элементүүд Километрийн заалт		L - 5.7 A - 289°09'00"		K1 - 60.0 K - 264.5 K2 - 60.0 T1 - 132.8 T2 - 132.8 R - 800.0 Y - 14°38'46"												L - 25.2 A - 274°30'14"		K1 - 60.0 K - 309.5 K2 - 60.0 T1 - 174.4 T2 - 174.4 R - 200.0 Y - 71°28'09"												L - 131.2 A - 335°10'28"		51					



УБ хот. СБД 8-р хороо,
Залуучуудын Өргөн
Чөлөө. 13-байр 6 тоот
"ГЕО ЗУРАГЛАЛ" ХХК

Баруун босоо тэнхлэгийн авто замаас Ховд аймгийн Мөнххайрхан сум чиглэлийн 63.50км авто замын нарийвчилсан зураг төсөл			ДЭВСГЭР, ДАГУУ ТӨЛӨВЛӨЛТ Км 50+400 - Км 51+000		
Захирал	Ж.Батнасан	[Signature]	ЕГ шифр:	- 22/06	
Зур. Инженер	С.Анударь		ТГ шифр:		
Зур. Инженер	Б.Нэргүй				
Шалгасан	Ж.Зориглон	[Signature]			

ДДТ		
Масштаб: 1:200, 1:2000		
Үе шат	Хуудас	Бүх хуудас
A3	85	106
2022.10		



Баруун шуудуу
Зүүн шуудуу

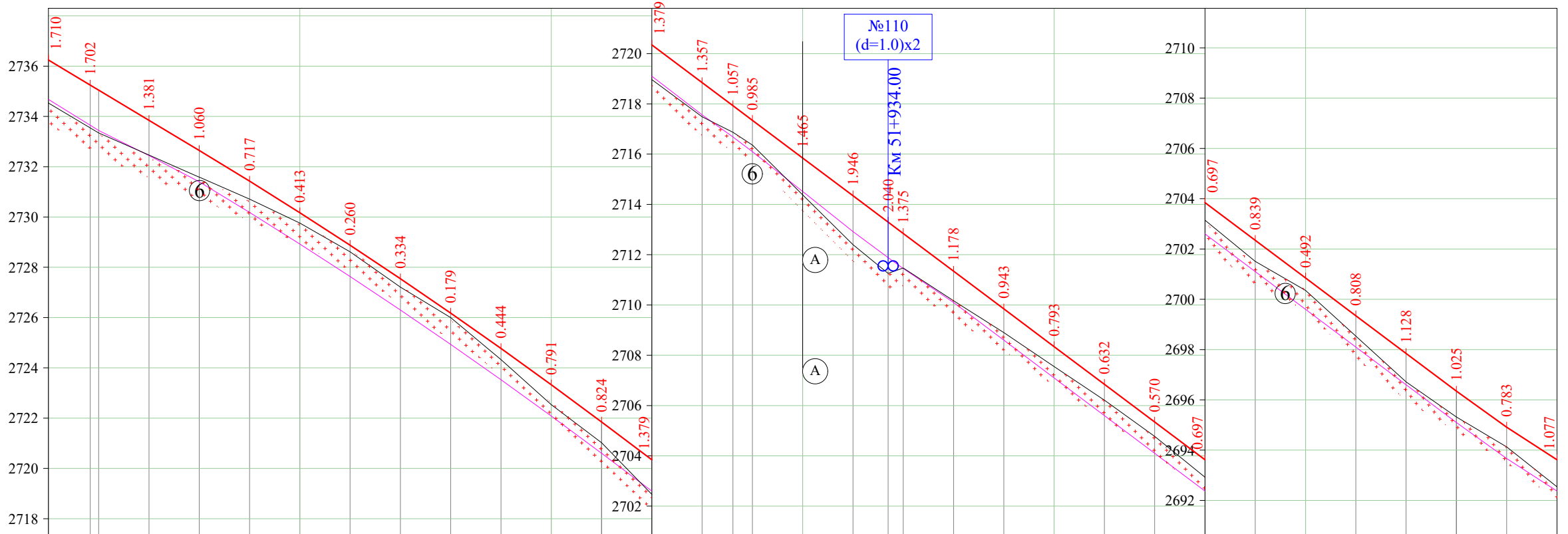
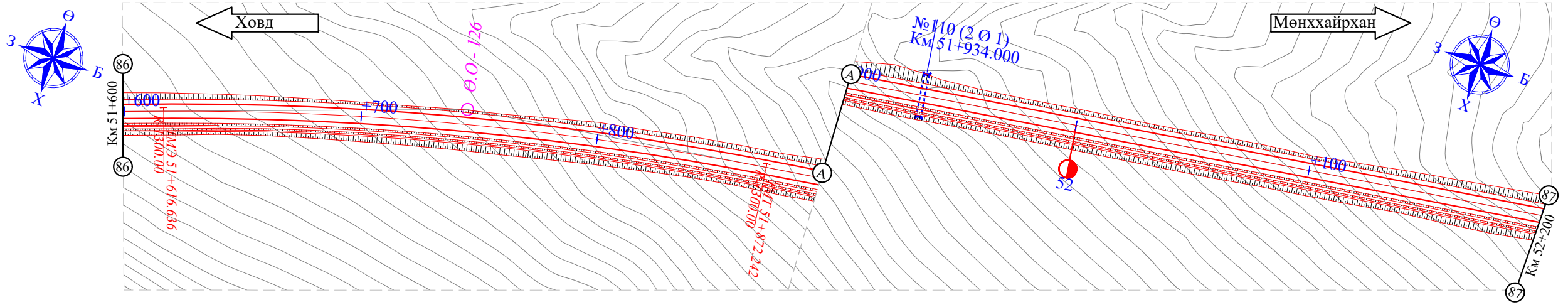
M 1:2000 - хэвтээ
M 1:200 - босоо
M 1:200 - хөрний босоо

Төслийн өгөгдөл	Налуу, %, босоо эргэлт, м	
	Тэнхлэгийн түвшин, м	2769.445
Бодит өгөгдөл	Газрын түвшин, м	
	Пикетаж, м	000.00
Пикет Планы элементүүд Километрийн заалт		
L - 25.2 A - 274°30'14" L - 85.2 A - 203°02'06" K1 - 60.0 K - 304.3 K2 - 60.0 T1 - 159.6 T2 - 159.6 R - 300.0 Y - 46°39'24" L - 131.2 A - 335°10'28"		



УБ хот, СБД 8-р хороо,
Залуучуудын Өргөн
Чөлөө, 13-байр 6 тоот
"ГЕО ЗУРАГЛАЛ" ХХК

Баруун босоо тэнхлэгийн авто замаас Ховд аймгийн Мөнххайрхан сум чиглэлийн 63.50км авто замын нарийвчилсан зураг төсөл			ДДТ		
Захирал	Ж.Батнасан	 ДЭВСГЭР, ДАГУУ ТӨЛӨВЛӨЛТ Км 51+000 - Км 51+600	Масштаб: 1:200, 1:2000		
Зур. Инженер	С.Анударь		Үе шат	Хуудас	Бүх хуудас
Зур. Инженер	Б.Нэргүй		А3	86	106
Шалгасан	Ж.Зориглон	ЕГ шифр: - 22/06	2022.10		
		ТГ шифр:			



Баруун шуудуу
Зүүн шуудуу

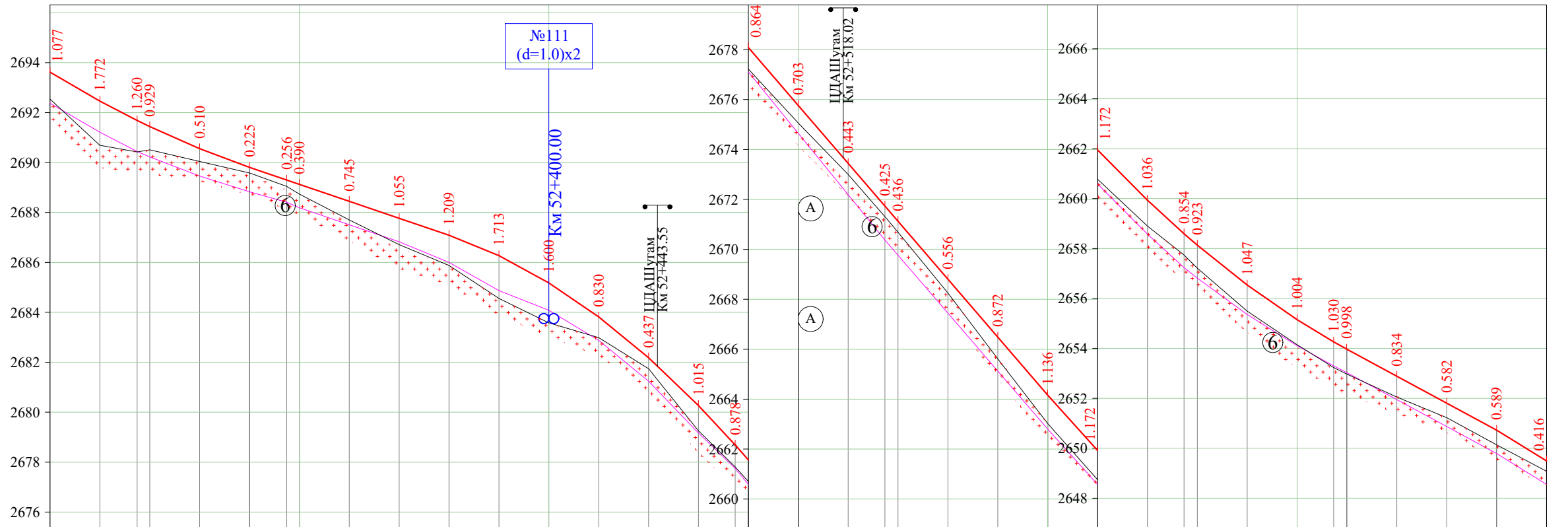
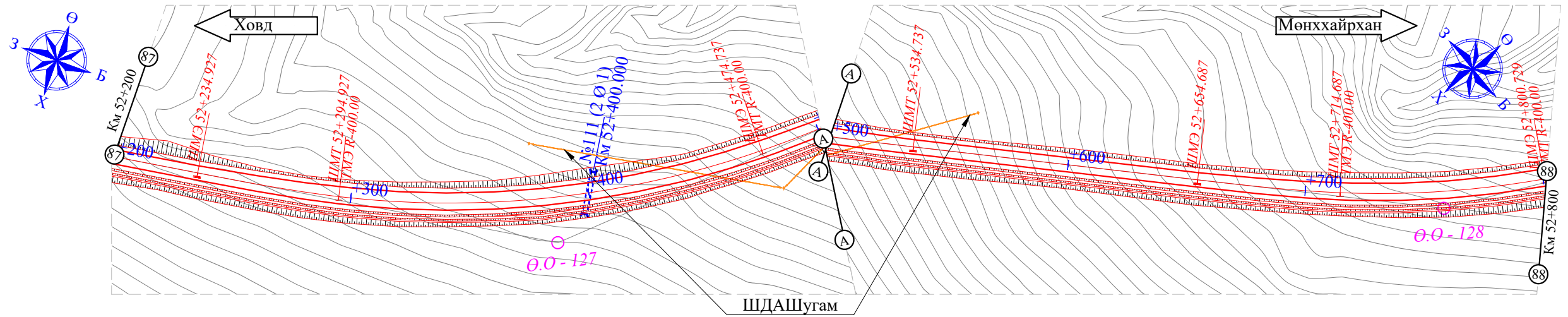
М 1:2000 - хэвтээ
М 1:200 - босоо
М 1:200 - хөрний босоо

Төслийн өгөгдөл	Налуу, %, босоо эргэлт, м	
	500.0	60.0
Бодит өгөгдөл	Тэнхлэгийн түвшин, м	
	2736.245	2693.619
Бодит өгөгдөл	Газрын түвшин, м	
	2734.535	2692.542
Бодит өгөгдөл	Пикетаж, м	
	600.00	200.00
Пикет Планы элементүүд Километрийн заалт		
L - 198.8 A - 249°41'29"		
K - 255.6 T1 - 128.2 T2 - 128.2 R - 1300.0 Y - 11°15'56"		
L - 131.2 A - 335°10'28"		



УБ хот. СБД 8-р хороо,
Залуучуудын Өргөн
Чөлөө. 13-байр 6 тоот
"ГЕО ЗУРАГЛАЛ" ХХК

Баруун босоо тэнхлэгийн авто замаас Ховд аймгийн Мөнххайрхан сум чиглэлийн 63.50км авто замын нарийвчилсан зураг төсөл			ДДТ		
Захирал	Ж.Батнасан	[Signature]	ДЭВСГЭР, ДАГУУ ТӨЛӨВЛӨЛТ		
Зур. Инженер	С.Анударь		Км 51+600 - Км 52+200		
Зур. Инженер	Б.Нэргүй		ЕГ шифр: - 22/06		
Шалгасан	Ж.Зориглон	[Signature]	ТГ шифр:		
			Масштаб: 1:200, 1:2000		
			Үе шат	Хуудас	Бүх хуудас
			A3	87	106
			2022.10		



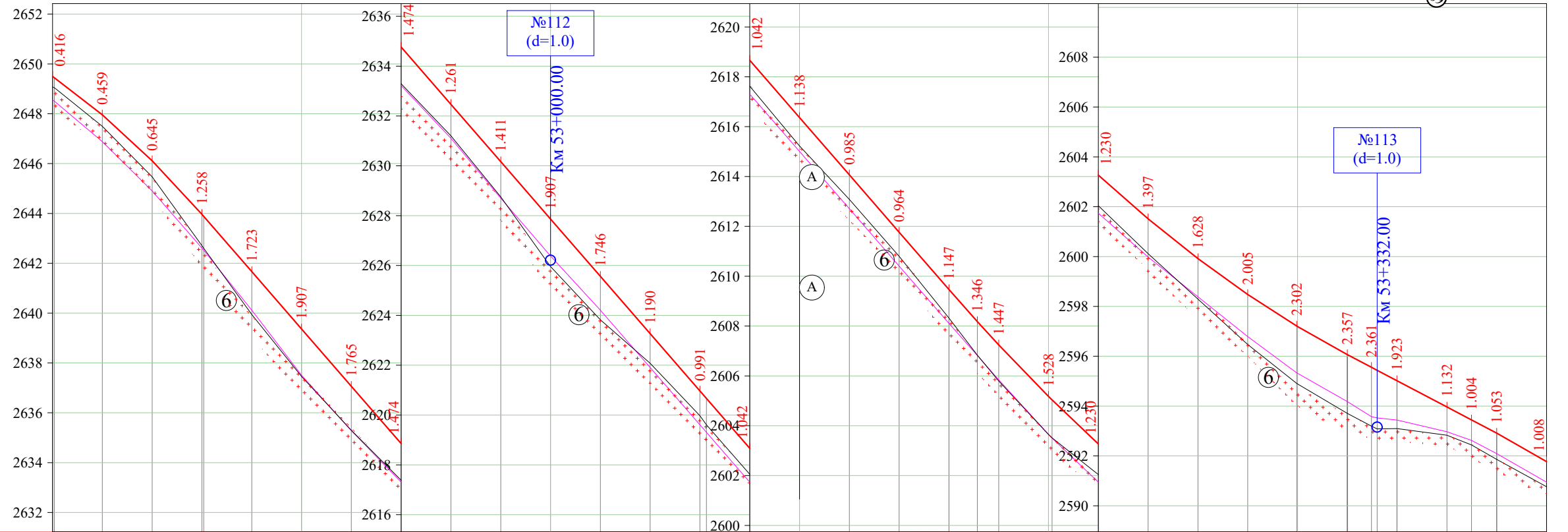
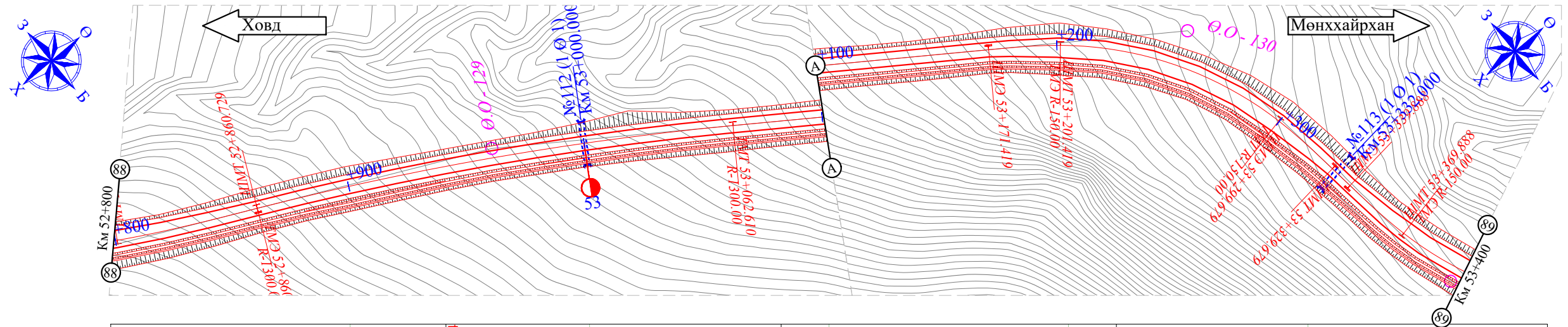
М 1:2000 - хэвтээ
М 1:200 - босоо
М 1:200 - хөрөнний босоо

Төслийн өгөгдөл	Налуу, %, босоо эргэлт, м	
		R - 2927 K - 120.0
Бодит өгөгдөл	Тэнхлэгийн түвшин, м	
	2693.619	2649.493
Бодит өгөгдөл	Газрын түвшин, м	
	2692.542	2649.077
Бодит өгөгдөл	Пикетаж, м	
	200.00	800.00
Пикет Планы элементүүд Километрийн заалт		
L - 362.7 A - 260°57'25"		
K1 - 60.0 K - 299.8 K2 - 60.0 T1 - 153.7 T2 - 153.7 R - 400.0 Y - 34°21'01"		
L - 119.9 A - 226°36'25"		
K1 - 60.0 K - 206.0 K2 - 60.0 T1 - 103.9 T2 - 103.9 R - 400.0 Y - 20°55'09"		



УБ хот, СБД 8-р хороо,
Залуучуудын Өргөн
Чөлөө, 13-байр 6 тоот
"ГЕО ЗУРАГЛАЛ" ХХК

Баруун босоо тэнхлэгийн авто замаас Ховд аймгийн Мөнххайрхан сум чиглэлийн 63.50км авто замын нарийвчилсан зураг төсөл				ДДТ		
Захирал	Ж.Батнасан	ДЭВСГЭР, ДАГУУ ТӨЛӨВЛӨЛТ Км 52+200 - Км 52+800	Масштаб: 1:200, 1:2000			
Зур. Инженер	С.Анударь		Үе шат	Хуудас	Бүх хуудас	
Зур. Инженер	Б.Нэргүй		А3	88	106	
Шалгасан	Ж.Зориглон	ЕГ шифр: - 22/06	ТГ шифр:			
2022.10						



М 1:2000 - хэвтээ
М 1:200 - босоо
М 1:200 - хөрөнний босоо

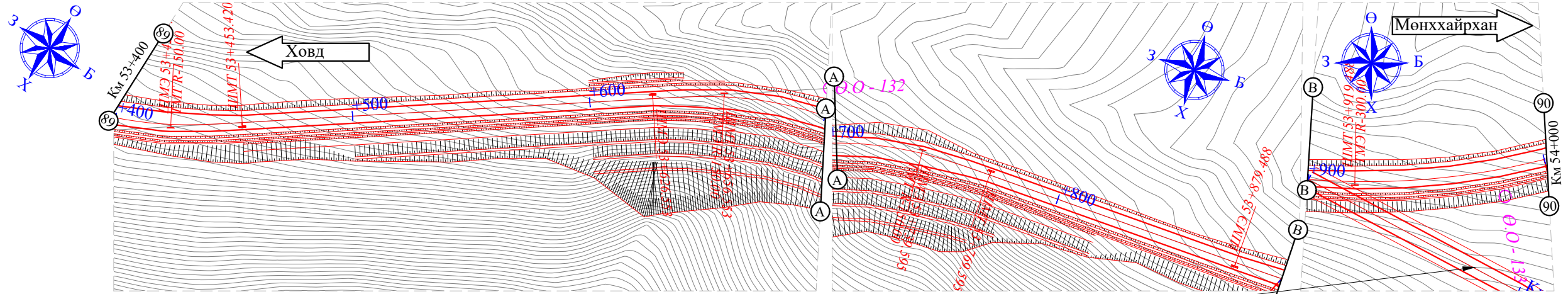
Төслийн өгөгдөл	Налуу, %, босоо эргэлт, м	
		R - 1311 K - 80.0
Бодит өгөгдөл	Тэнхлэгийн түвшин, м	
		2649.493
Бодит өгөгдөл	Газрын түвшин, м	
		2649.077
Бодит өгөгдөл	Пикетаж, м	
		800.00
Пикет Планы элементүүд Километрийн заалт		
	L - 0.0 A - 205°41'16"	L - 10.2 A - 335°10'28"



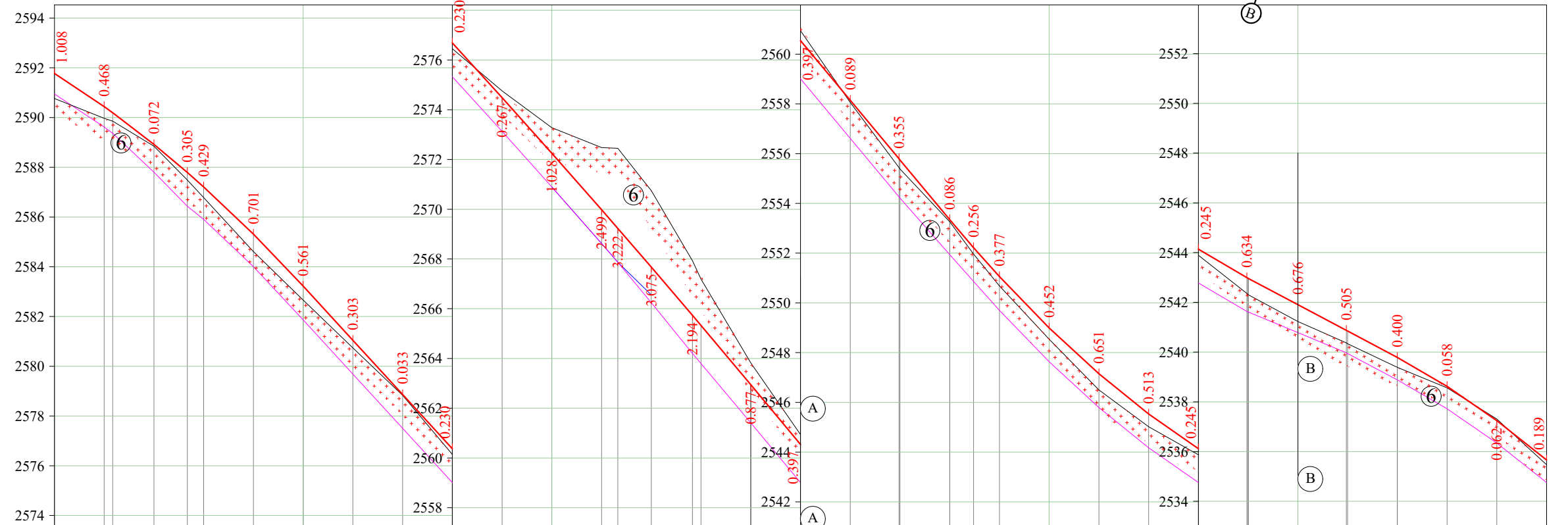
УБ хот, СБД 8-р хороо,
Залуучуудын Өргөн
Чөлөө, 13-байр 6 тоот
"ГЕО ЗУРАГЛАЛ" ХХК

Баруун босоо тэнхлэгийн авто замаас Ховд аймгийн Мөнххайрхан сум чиглэлийн 63.50км авто замын нарийвчилсан зураг төсөл			ДДТ		
Захирал	Ж.Батнасан	[Signature]	ДЭВСГЭР, ДАГУУ ТӨЛӨВЛӨЛТ		
Зур. Инженер	С.Анударь		Км 52+800 - Км 53+400		
Зур. Инженер	Б.Нэргүй		ЕГ шифр: - 22/06		
Шалгасан	Ж.Зориглон	[Signature]	ТГ шифр:		

Масштаб: 1:200, 1:2000		
Үе шат	Хуудас	Бүх хуудас
A3	89	106
2022.10		



Ослын зурвас №2



Баруун шуудуу
Зүүн шуудуу

М 1:2000 - хэвтээ
М 1:200 - босоо
М 1:200 - хөрний босоо

Тослийн өгөгдөл	Налуу, %, босоо эргэлт, м	
	R - 2124	K - 120.0
Бодит өгөгдөл	Тэнхлэгийн түвшин, м	
	Газрын түвшин, м	Пикетаж, м
	2591.771	400.00
	2590.439	420.00
	2588.846	440.00
	2587.792	453.42
	2587.209	460.00
	2585.311	480.00
	2583.225	500.00
	2581.045	520.00
	2578.832	540.00
	2576.685	560.00
	2574.487	580.00
	2572.252	600.00
	2569.980	620.00
	2569.228	626.55
	2567.672	640.00
	2565.734	656.55
	2562.945	680.00
	2560.545	700.00
	2558.145	720.00
	2555.794	739.60
	2553.345	760.00
	2552.220	769.60
	2551.057	780.00
	2548.992	800.00
	2546.499	820.00
	2545.532	840.00
	2544.137	860.00
	2542.993	879.49
	2541.905	900.00
	2540.368	919.49
	2539.385	940.00
	2538.620	960.00
	2537.245	980.00
	2535.660	980.00

Пикет
Планы элементүүд
Километрийн заалт


K1 - 30.0 K - 113.5 K2 - 30.0
T1 - 57.9 T2 - 57.9
R - 150.0 Y - 31°54'26"

L - 173.1
A - 231°40'11"

K1 - 30.0 K - 143.0 K2 - 30.0
T1 - 74.5 T2 - 74.5
R - 150.0 Y - 43°10'44"

L - 109.9
A - 274°50'54"




K1 - 40.0 K - 202.9 K2 - 40.0
T1 - 103.5 T2 - 103.5
R - 300.0 Y - 31°06'08"

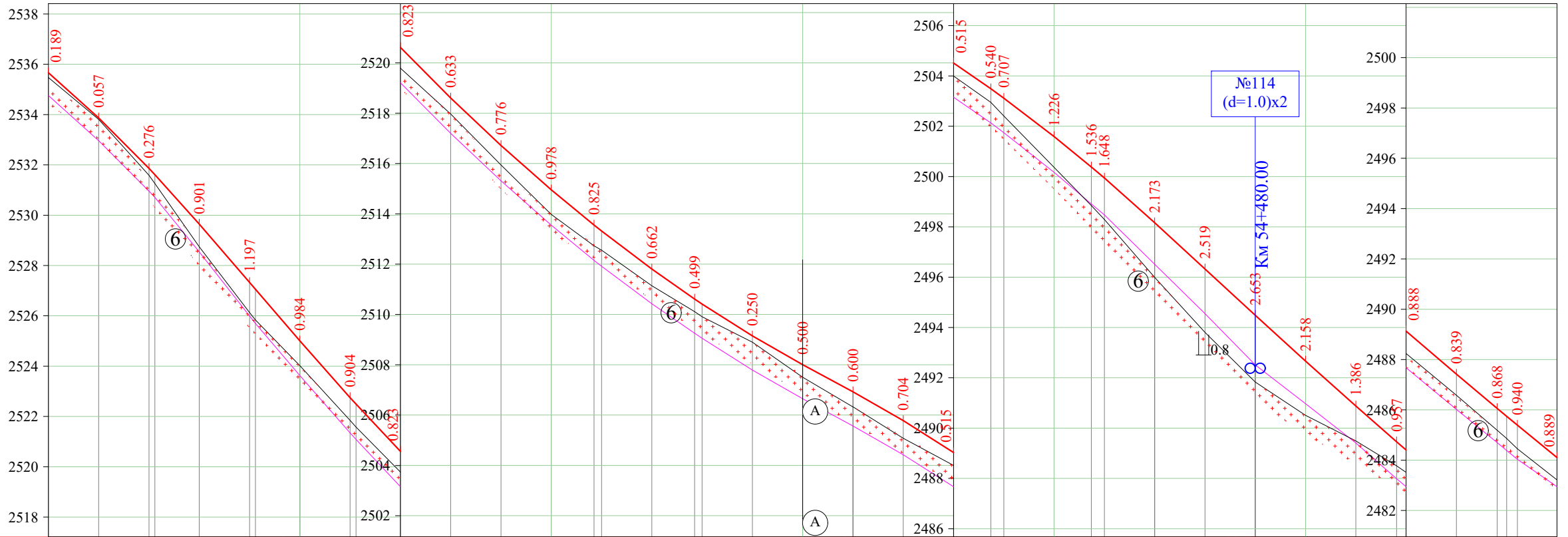
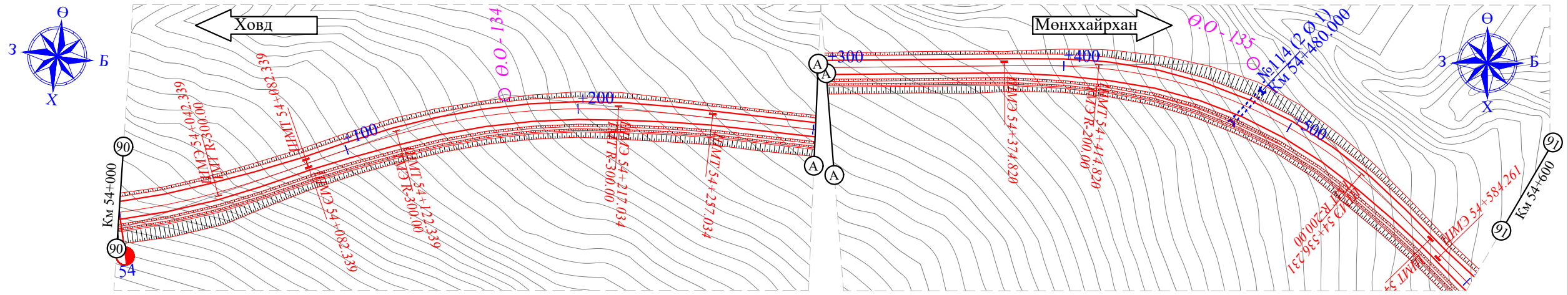


УБ хот. СБД 8-р хороо,
Залуучуудын Өргөн
Чөлөө, 13-байр 6 тоот

"ГЕО ЗУРАГЛАЛ" ХХК

Баруун босоо тэнхлэгийн авто замаас Ховд аймгийн Мөнххайрхан сум чиглэлийн
63.50км авто замын нарийвчилсан зураг төсөл

Захирал	Ж.Батнасан	   	ДЭВСГЭР, ДАГУУ ТӨЛӨВЛӨЛТ	Масштаб: 1:200, 1:2000		
Зур. Инженер	С.Анударь		Км 53+400 - Км 54+000	Үе шат	Хуудас	Бүх хуудас
Зур. Инженер	Б.Нэргүй		ЕГ шифр: - 22/06	А3	90	106
Шалгасан	Ж.Зориглон	ТГ шифр:	2022.10			

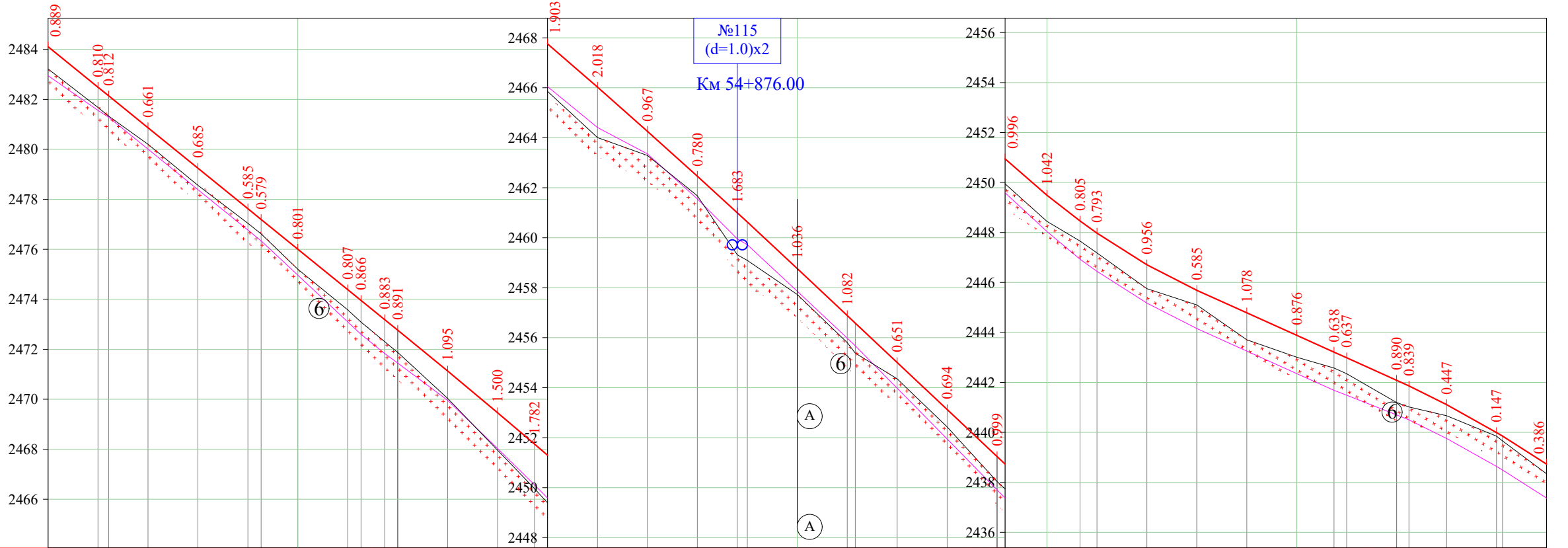
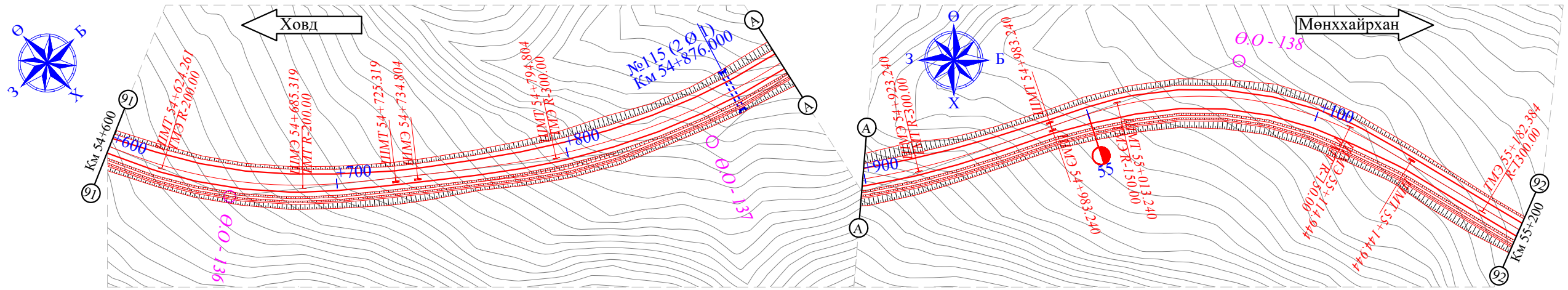


Баруун шуудуу
Зүүн шуудуу

M 1:2000 - хэвтээ
M 1:200 - босоо
M 1:200 - хөрөнгий босоо

Төслийн өгөгдөл	Налуу, %, босоо эргэлт, м	
	Тэнхлэгийн түвшин, м	R - 1905 K - 120.0
Бодит өгөгдөл	Газрын түвшин, м	R - 3158 K - 120.0
	Пикетаж, м	R - 10909 K - 120.0
Пикет Планы элементүүд Километрийн заалт		

<p>УБ хот. СБД 8-р хороо, Залуучуудын Өргөн Чөлөө, 13-байр 6 тоот</p> <p>"ГЕО ЗУРАГЛАЛ" ХХК</p>	Баруун босоо тэнхлэгийн авто замаас Ховд аймгийн Мөнххайрхан сум чиглэлийн 63.50км авто замын нарийвчилсан зураг төсөл			ДДТ		
	Захирал	Ж.Батнасан		ДЭВСГЭР, ДАГУУ ТӨЛӨВЛӨЛТ		
	Зур. Инженер	С.Анударь		Км 54+000 - Км 54+600		
	Зур. Инженер	Б.Нэргүй		ЕГ шифр: - 22/06		
Шалгасан	Ж.Зориглон	ТГ шифр:				
				Масштаб: 1:200, 1:2000		
				Үе шат	Хуудас	Бүх хуудас
				A3	91	106
				2022.10		



Баруун шуудуу
Зүүн шуудуу

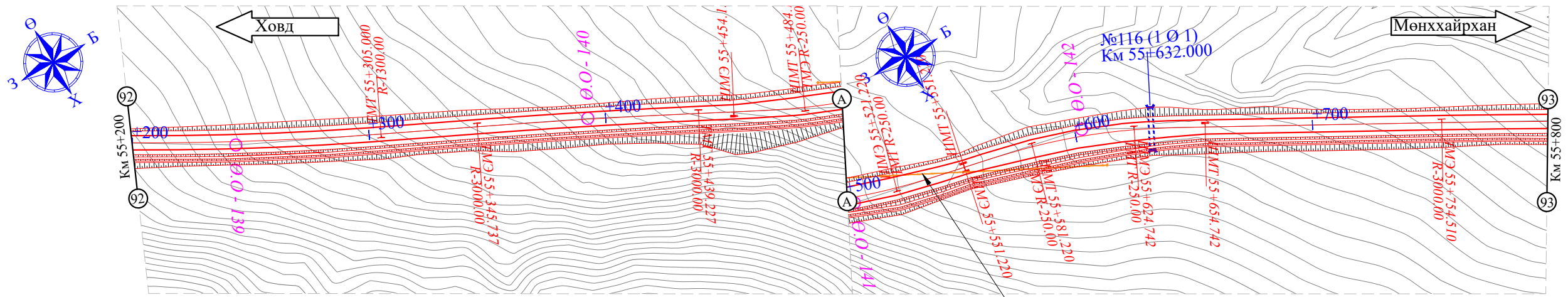
M 1:2000 - хэвтээ
M 1:200 - босоо
M 1:200 - хөрний босоо

Төслийн өгөгдөл	Налуу, %, босоо эргэлт, м	
		140.0
Бодит өгөгдөл	Тэнхлэгийн түвшин, м	
	2484.105	2438.733
Бодит өгөгдөл	Газрын түвшин, м	
	2483.216	2438.347
Бодит өгөгдөл	Пикетаж, м	
	600.00	200.00
Пикет Планы элементүүд Километрийн заалт	K1 - 40.0 K - 141.1 K2 - 40.0 T1 - 71.7 T2 - 71.7 R - 200.0 Y - 28°57'04"	
	L - 9.5 A - 286°45'40"	
Пикет Планы элементүүд Километрийн заалт	K1 - 60.0 K - 248.4 K2 - 60.0 T1 - 127.6 T2 - 127.6 R - 300.0 Y - 35°59'19"	
	L - 0.0 A - 250°46'20"	
Пикет Планы элементүүд Километрийн заалт	K1 - 30.0 K - 161.7 K2 - 30.0 T1 - 85.5 T2 - 85.5 R - 150.0 Y - 50°18'25"	
	L - 37.4 A - 301°04'45"	

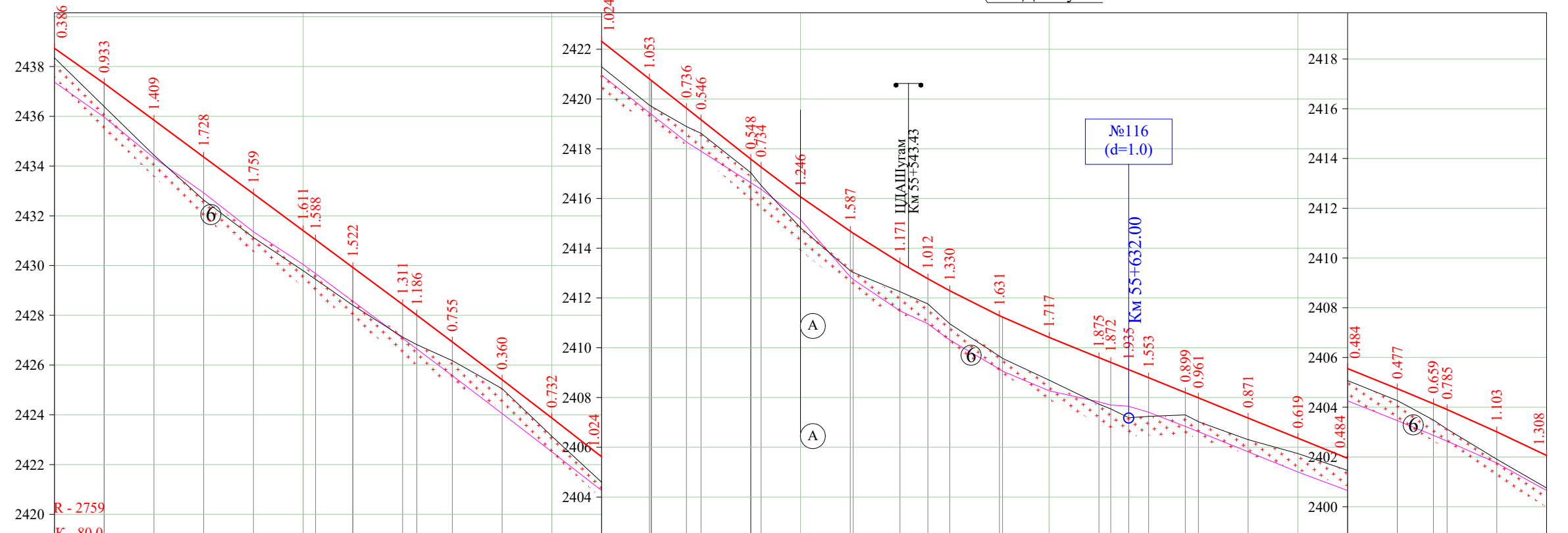


УБ хот. СБД 8-р хороо,
Залуучуудын Өргөн
Чөлөө. 13-байр 6 тоот
"ГЕО ЗУРАГЛАЛ" ХХК

Баруун босоо тэнхлэгийн авто замаас Ховд аймгийн Мөнххайрхан сум чиглэлийн 63.50км авто замын нарийвчилсан зураг төсөл			ДДТ		
Захирал	Ж.Батнасан	[Signature]	ДЭВСГЭР, ДАГУУ ТӨЛӨВЛӨЛТ		
Зур. Инженер	С.Анударь		Км 54+600 - Км 55+200		
Зур. Инженер	Б.Нэргүй		ЕГ шифр: - 22/06		
Шалгасан	Ж.Зориглон	[Signature]	ТГ шифр:		
			Масштаб: 1:200, 1:2000		
			Үе шат	Хуудас	Бүх хуудас
			A3	92	106
			2022.10		



ШДАШугам



Баруун шуудуу
Зүүн шуудуу

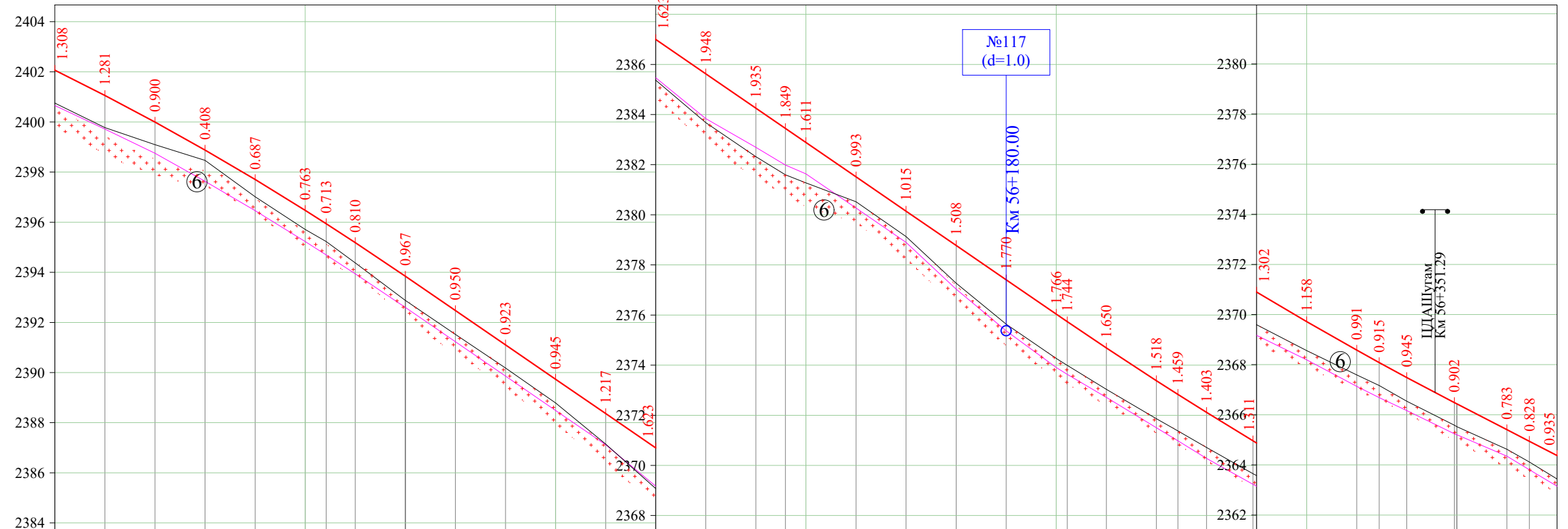
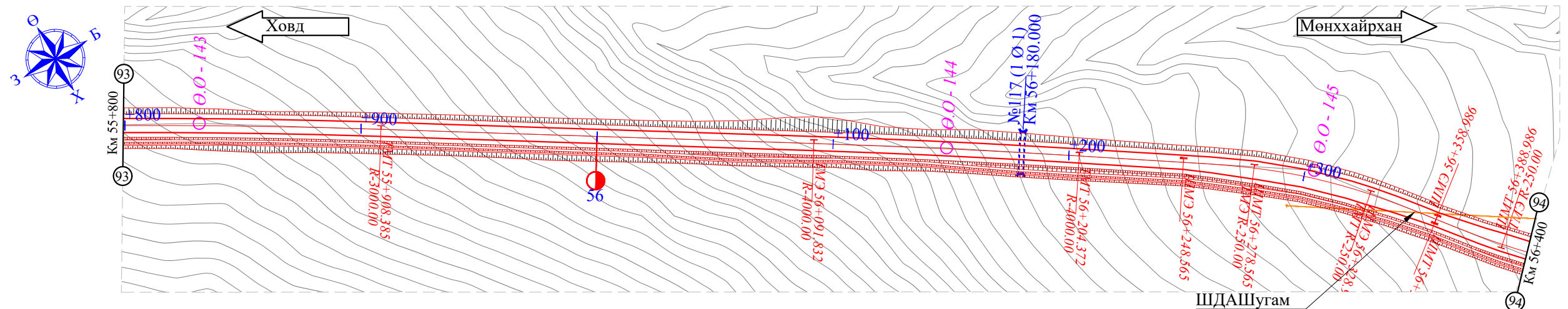
M 1:2000 - хэвтээ
M 1:200 - босоо
M 1:200 - хөрөнгий босоо

Төслийн өгөгдөл	Налуу, %, босоо эргэлт, м	
	Тэнхлэгийн түвшин, м	2438.733
Бодит өгөгдөл	Газрын түвшин, м	2438.347
	Пикетаж, м	200.00
Пикет Планы элементүүд Километрийн заалт	K - 122.6 T1 - 61.4 T2 - 61.4 R - 1300.0 Y - 5°24'15"	
	K - 93.5 T1 - 46.7 T2 - 46.7 R - 3000.0 Y - 1°47'08"	
Төслийн өгөгдөл	R - 24000 K - 120.0	
	Тэнхлэгийн түвшин, м	2422.317
Бодит өгөгдөл	Газрын түвшин, м	2422.293
	Пикетаж, м	420.00
Пикет Планы элементүүд Километрийн заалт	L - 14.9 A - 297°27'38"	
	K1 - 30.0 K - 97.1 K2 - 30.0 T1 - 48.8 T2 - 48.8 R - 250.0 Y - 15°22'14"	
Төслийн өгөгдөл	R - 3116 K - 120.0	
	Тэнхлэгийн түвшин, м	2410.415
Бодит өгөгдөл	Газрын түвшин, м	2410.698
	Пикетаж, м	600.00
Пикет Планы элементүүд Километрийн заалт	L - 0.0 A - 282°05'24"	
	K1 - 30.0 K - 103.5 K2 - 30.0 T1 - 52.0 T2 - 52.0 R - 250.0 Y - 16°51'00"	
Төслийн өгөгдөл	R - 7143 K - 200.0	
	Тэнхлэгийн түвшин, м	2402.063
Бодит өгөгдөл	Газрын түвшин, м	2402.755
	Пикетаж, м	800.00
Пикет Планы элементүүд Километрийн заалт	L - 99.8 A - 298°56'24"	
	K - 122.6 T1 - 61.4 T2 - 61.4 R - 1300.0 Y - 5°24'15"	



УБ хот. СБД 8-р хороо,
Залуучуудын Өргөн
Чөлөө. 13-байр 6 тоот
"ГЕО ЗУРАГЛАЛ" ХХК



Баруун босоо тэнхлэгийн авто замаас Ховд аймгийн Мөнххайрхан сум чиглэлийн 63.50км авто замын нарийвчилсан зураг төсөл			ДДТ		
Захирал	Ж.Батнасан	[Signature]	ДЭВСГЭР, ДАГУУ ТӨЛӨВЛӨЛТ		
Зур. Инженер	С.Анударь		Км 55+200 - Км 55+800		
Зур. Инженер	Б.Нэргүй		ЕГ шифр: - 22/06		
Шалгасан	Ж.Зориглон	[Signature]	ТГ шифр:		
			Масштаб: 1:200, 1:2000		
			Үе шат	Хуудас	Бүх хуудас
			A3	93	106
			2022.10		

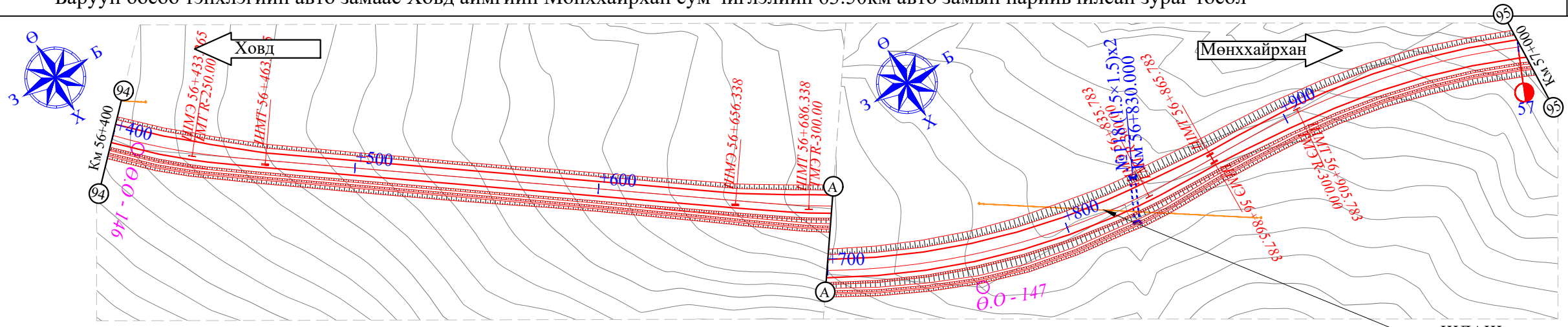


Баруун шуудуу
Зүүн шуудуу

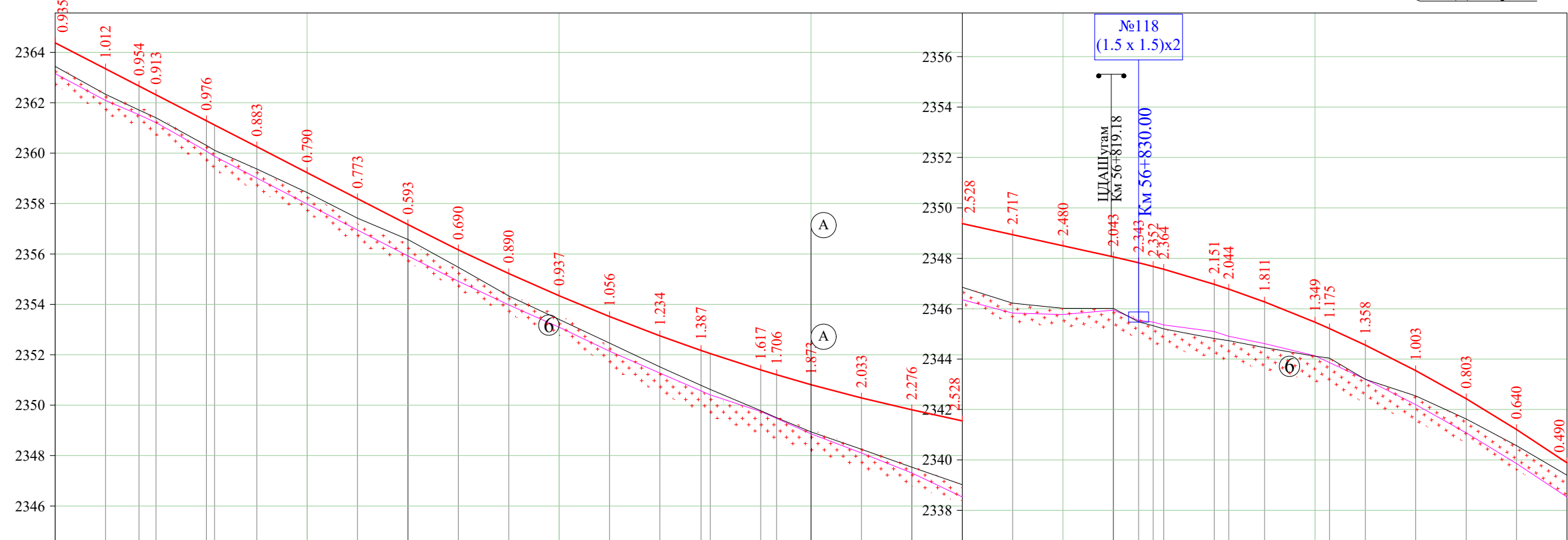
M 1:2000 - хэвтээ
M 1:200 - босоо
M 1:200 - хөрөнгий босоо

Төслийн өгөгдөл	Налуу, %, босоо эргэлт, м	
		R - 7143
	K - 200.0	K - 160.0
Тэнхлэгийн түвшин, м	2402.063	2364.375
Бодит өгөгдөл	Газрын түвшин, м	2363.440
	Пикетаж, м	800.00
Пикет Планы элементүүд Километрийн заалт	K - 153.9 T1 - 77.0 T2 - 77.0 R - 3000.0 Y - 2°56'20"	
	L - 183.4 A - 301°52'43"	
K - 112.5 T1 - 56.3 T2 - 56.3 R - 4000.0 Y - 1°36'43"		L - 44.2 A - 303°29'27"
K1 - 30.0 K - 110.4 K2 - 30.0 T1 - 55.6 T2 - 55.6 R - 250.0 Y - 18°25'52"		L - 0.0 A - 321°55'19"

 Баруун босоо тэнхлэгийн авто замаас Ховд аймгийн Мөнххайрхан сум чиглэлийн 63.50км авто замын нарийвчилсан зураг төсөл			ДДТ		
Захирал	Ж.Батнасан	 ДЭВСГЭР, ДАГУУ ТӨЛӨВЛӨЛТ Км 55+800 - Км 56+400	Масштаб: 1:200, 1:2000		
Зур. Инженер	С.Анударь		Үе шат	Хуудас	Бүх хуудас
Зур. Инженер	Б.Нэргүй	ЕГ шифр: - 22/06	A3	94	106
Шалгасан	Ж.Зориглон	ТГ шифр:	2022.10		



ШДАШугам

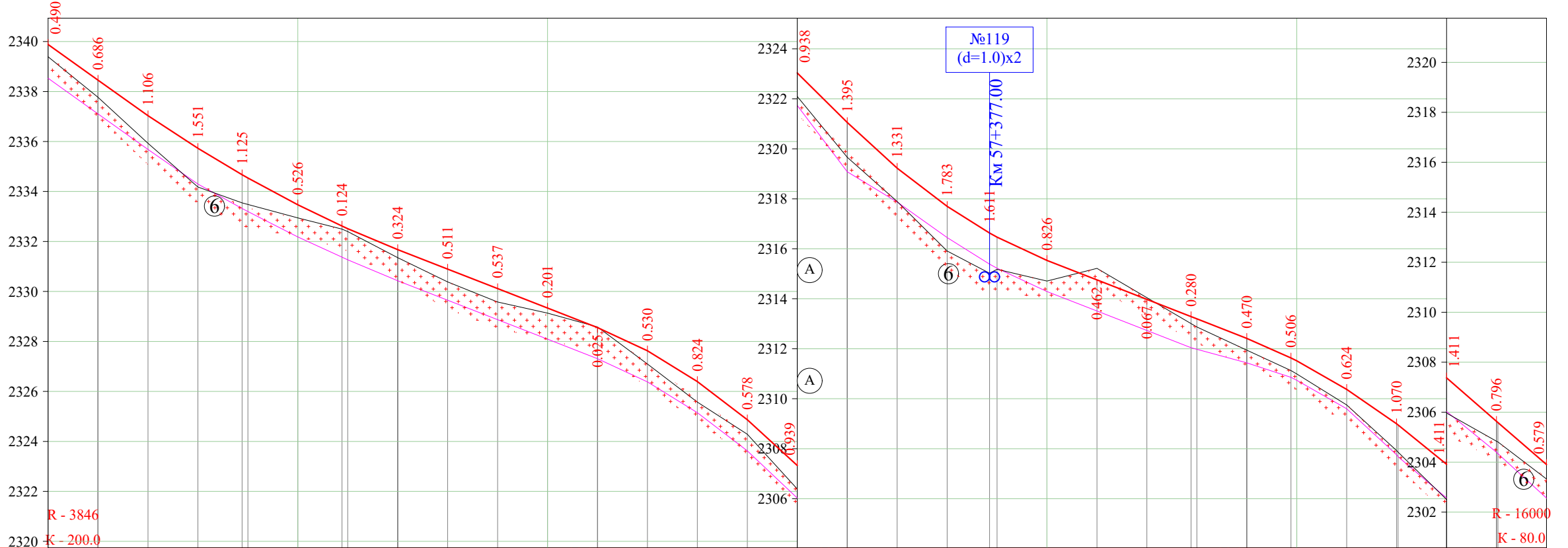
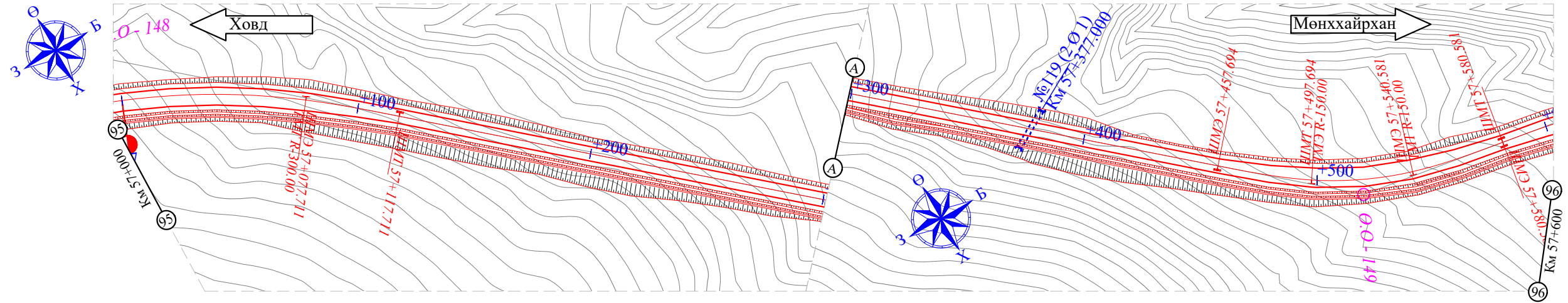


Баруун шуудуу
Зүүн шуудуу

М 1:2000 - хэвтээ
М 1:200 - босоо
М 1:200 - хөрний босоо

Төслийн өгөгдөл	Налуу, %, босоо эргэлт, м		180.0	51.5	51.5	R - 6780	80.0	22.0	R - 3846	2.0																													
	Тэнхлэгийн түвшин, м		2364.375	2363.345	2362.662	2362.315	2361.285	2360.255	2359.225	2358.195	2357.165	2356.165	2355.223	2354.341	2353.517	2352.753	2352.172	2351.401	2351.208	2350.813	2350.285	2349.815	2349.375	2348.935	2348.495	2348.055	2347.822	2347.679	2347.563	2346.967	2346.776	2346.267	2345.463	2345.212	2344.555	2343.543	2342.427	2341.207	2339.883
Бодит өгөгдөл	Газрын түвшин, м		2363.440	2362.333	2361.708	2361.402	2360.309	2359.372	2358.435	2357.422	2356.572	2355.475	2354.333	2353.404	2352.461	2351.519	2350.785	2349.784	2349.502	2348.940	2348.252	2347.559	2346.847	2346.218	2346.015	2346.012	2345.479	2345.324	2345.199	2344.816	2344.732	2344.456	2344.114	2344.037	2343.197	2342.540	2341.624	2340.567	2339.393
	Пикетаж, м		400.00	420.00	433.27	440.00	460.00	480.00	500.00	520.00	540.00	560.00	580.00	600.00	620.00	640.00	656.34	680.00	686.34	700.00	720.00	740.00	760.00	780.00	800.00	820.00	830.00	835.78	840.00	860.00	865.78	880.00	900.00	905.78	920.00	940.00	960.00	980.00	000.00
Пикет Планы элементүүд Километрийн заалт			K1 - 30.0 K - 104.3 K2 - 30.0 T1 - 52.4 T2 - 52.4 R - 250.0 Y - 17°01'25"		463.27	L - 193.1 A - 304°53'54"										656.34	K1 - 30.0 K - 209.4 K2 - 30.0 T1 - 107.5 T2 - 107.5 R - 300.0 Y - 34°16'17"										865.78 865.78	L - 0.0 A - 270°37'37"										L - 131.2 A - 335°10'28"	57

<p>УБ хот. СБД 8-р хороо, Залуучуудын Өргөн Чөлөө. 13-байр 6 тоот</p> <p>"ГЕО ЗУРАГЛАЛ" ХХК</p>	Баруун босоо тэнхлэгийн авто замаас Ховд аймгийн Мөнххайрхан сум чиглэлийн 63.50км авто замын нарийвчилсан зураг төсөл			ДДТ					
	Захирал	Ж.Батнасан		ДЭВСГЭР, ДАГУУ ТӨЛӨВЛӨЛТ			Масштаб: 1:200, 1:2000		
	Зур. Инженер	С.Анударь		Км 56+400 - Км 57+000			Үе шат	Хуудас	Бүх хуудас
	Зур. Инженер	Б.Нэргүй		ЕГ шифр: - 22/06			A3	95	106
Шалгасан	Ж.Зориглон	ТГ шифр:			2022.10				



Баруун шуудуу
Зүүн шуудуу

М 1:2000 - хэвтээ
М 1:200 - босоо
М 1:200 - хөрөнгий босоо

Төслийн өгөгдөл	Налуу, %, босоо эргэлт, м	
	Тэнхлэгийн түвшин, м	Газрын түвшин, м
	2339.883	2339.393
	2338.455	2337.770
	2337.034	2335.928
	2335.729	2334.178
	2334.671	2333.546
	2333.469	2332.943
	2332.617	2332.493
	2331.675	2331.352
	2330.895	2330.384
	2330.115	2329.578
	2329.335	2329.134
	2328.555	2328.580
	2327.626	2327.096
	2326.396	2325.572
	2324.866	2324.288
	2323.035	2322.097
	2321.055	2319.660
	2319.225	2317.894
	2317.695	2315.912
	2316.631	2315.020
	2315.535	2314.709
	2314.755	2315.217
	2313.975	2314.042
	2313.285	2313.005
	2312.415	2311.945
	2311.515	2310.991
	2310.375	2309.751
	2308.995	2307.925
	2307.375	2305.965
	2305.635	2304.839
	2303.908	2303.329
Пикет Планы элементүүд Километрийн заалт	K1 - 40.0 K - 251.9 K2 - 40.0 T1 - 130.7 T2 - 130.7 R - 300.0 γ - 40°28'31"	
	L - 340.0 A - 311°06'08"	
	K1 - 40.0 K - 122.9 K2 - 40.0 T1 - 62.6 T2 - 62.6 R - 150.0 γ - 31°39'39"	
	L - 0.0 A - 279°26'29"	

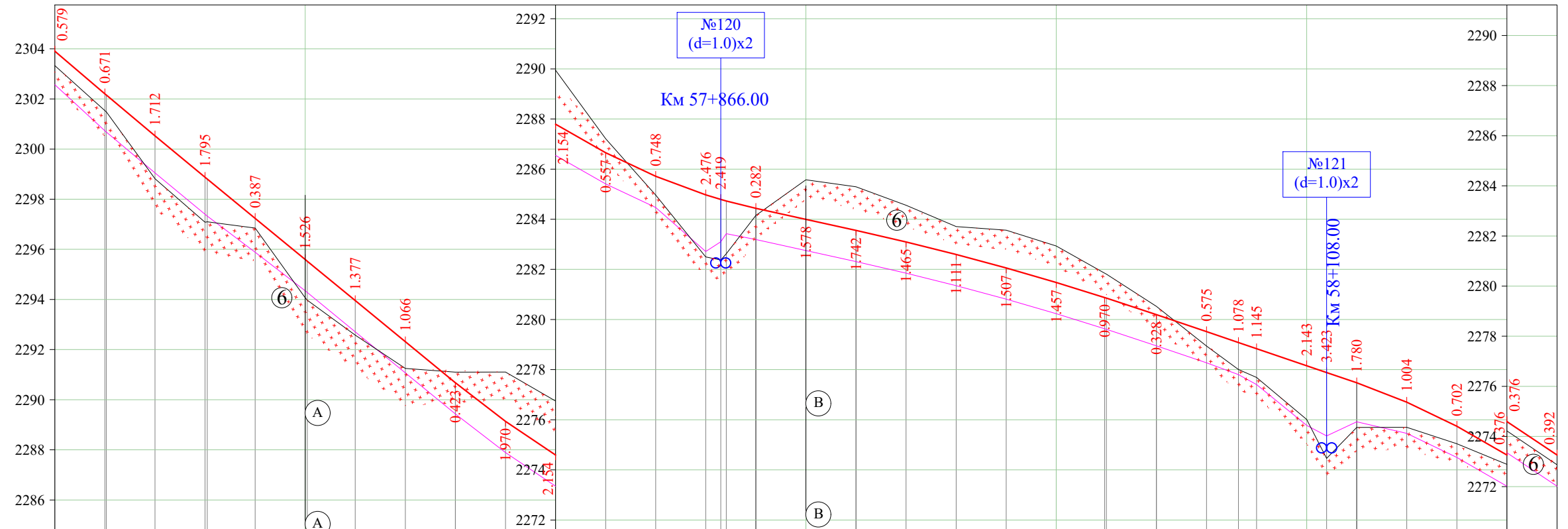
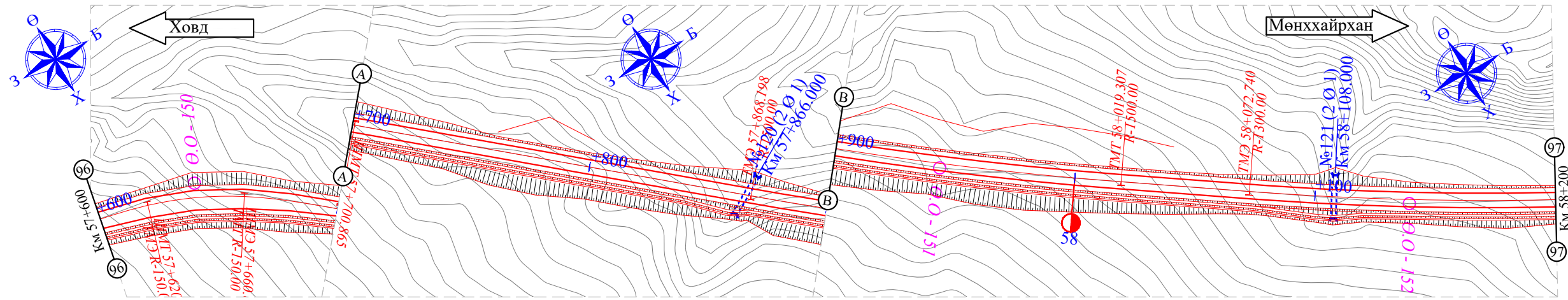


УБ хот. СБД 8-р хороо,
Залуучуудын Өргөн
Чөлөө. 13-байр 6 тоот

"ГЕО ЗУРАГЛАЛ" ХХК

Баруун босоо тэнхлэгийн авто замаас Ховд аймгийн Мөнххайрхан сум чиглэлийн 63.50км авто замын нарийвчилсан зураг төсөл


Захирал	Ж.Батнасан	ДЭВСГЭР, ДАГУУ ТӨЛӨВЛӨЛТ Км 57+000 - Км 57+600	ДДТ		
Зур. Инженер	С.Анударь		Масштаб: 1:200, 1:2000		
Зур. Инженер	Б.Нэргүй	ЕГ шифр: - 22/06	Үе шат	Хуудас	Бүх хуудас
Шалгасан	Ж.Зориглон	ТГ шифр:	A3	96	106
			2022.10		



Баруун шуудуу
Зүүн шуудуу

М 1:2000 - хэвтээ
М 1:200 - босоо
М 1:200 - хөрөнгий босоо


Төслийн өгөгдөл	Налуу, %, босоо эргэлт, м	
		R - 16000 K - 80.0
Тэнхлэгийн түвшин, м	2303.908	2290.675
	2302.205	2288.135
Газрын түвшин, м	2298.816	2284.435
	2297.081	2282.555
Пикетаж, м	600.00	800.00
	620.00	1000.00
Пикет Планы элементүүд Километрийн заалт	K1 - 40.0 K - 120.3 K2 - 40.0 T1 - 61.2 T2 - 61.2 R - 150.0 Y - 30°39'57"	
	L - 167.3 A - 310°06'26"	
Тэнхлэгийн түвшин, м	2284.435	2277.475
	2283.995	2275.742
Газрын түвшин, м	2284.560	2274.460
	2283.706	2272.870
Пикетаж, м	900.00	1000.00
	920.00	1200.00
Пикет Планы элементүүд Километрийн заалт	K - 151.1 T1 - 75.6 T2 - 75.6 R - 1500.0 Y - 5°46'19"	
	L - 53.4 A - 304°20'07"	
Тэнхлэгийн түвшин, м	2280.195	2276.702
	2279.515	2274.595
Газрын түвшин, м	2278.004	2272.870
	2277.690	2271.475
Пикетаж, м	1000.00	1200.00
	1019.31	1400.00
Пикет Планы элементүүд Километрийн заалт	K - 133.1 T1 - 66.6 T2 - 66.6 R - 1300.0 Y - 5°52'02"	
	L - 53.4 A - 304°20'07"	
Тэнхлэгийн түвшин, м	2276.012	2272.870
	2274.460	2271.475
Газрын түвшин, м	2274.460	2272.870
	2275.695	2271.475
Пикетаж, м	1000.00	1200.00
	1019.31	1400.00



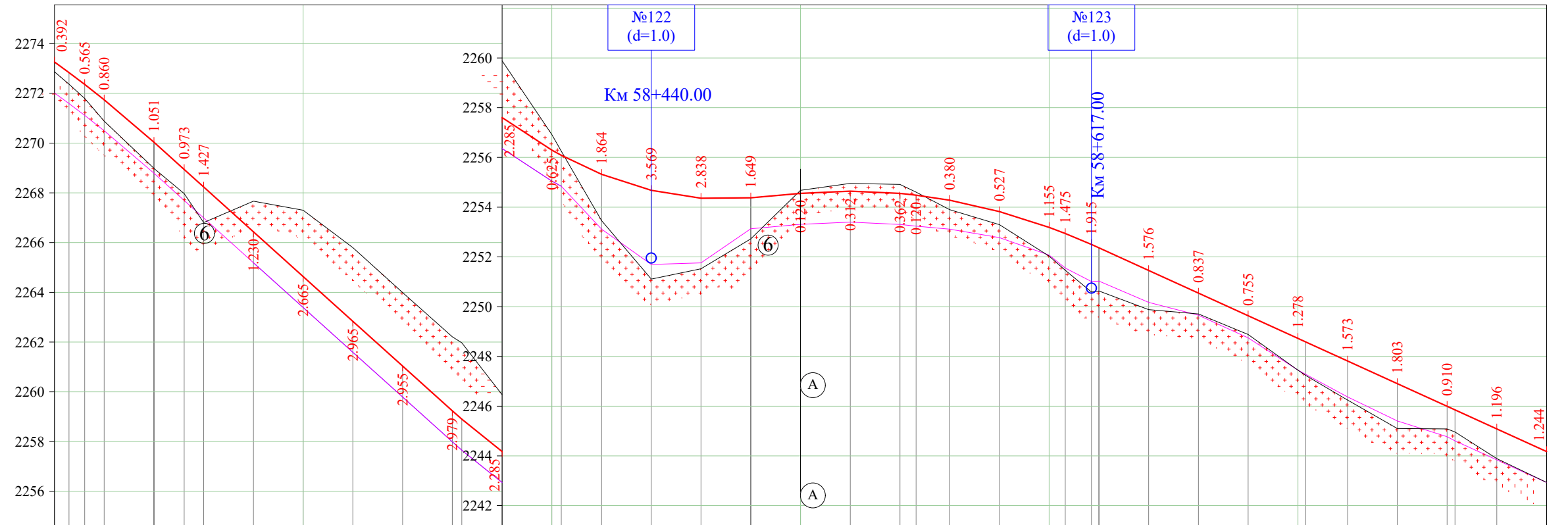
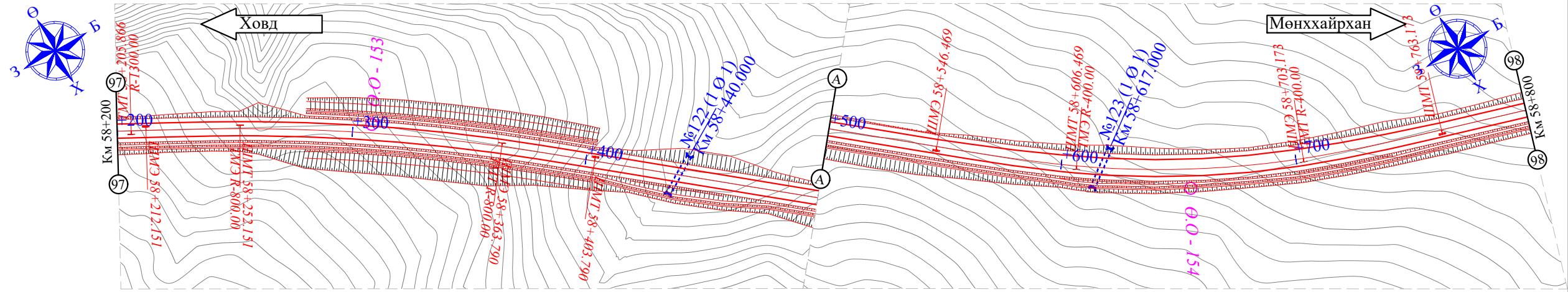
УБ хот. СБД 8-р хороо,
Залуучуудын Өргөн
Чөлөө. 13-байр 6 тоот

"ГЕО ЗУРАГЛАЛ" ХХК

Баруун босоо тэнхлэгийн авто замаас Ховд аймгийн Мөнххайрхан сум чиглэлийн
63.50км авто замын нарийвчилсан зураг төсөл

Захирал	Ж.Батнасан	 ДЭВСГЭР, ДАГУУ ТӨЛӨВЛӨЛТ Км 57+600 - Км 58+200	ДДТ		
Зур. Инженер	С.Анударь		ЕГ шифр: - 22/06 ТГ шифр:	Масштаб: 1:200, 1:2000	
Зур. Инженер	Б.Нэргүй			Үе шат	Хуудас
Шалгасан	Ж.Зориглон		A3	97	106

2022.10



Баруун шуудуу
Зүүн шуудуу

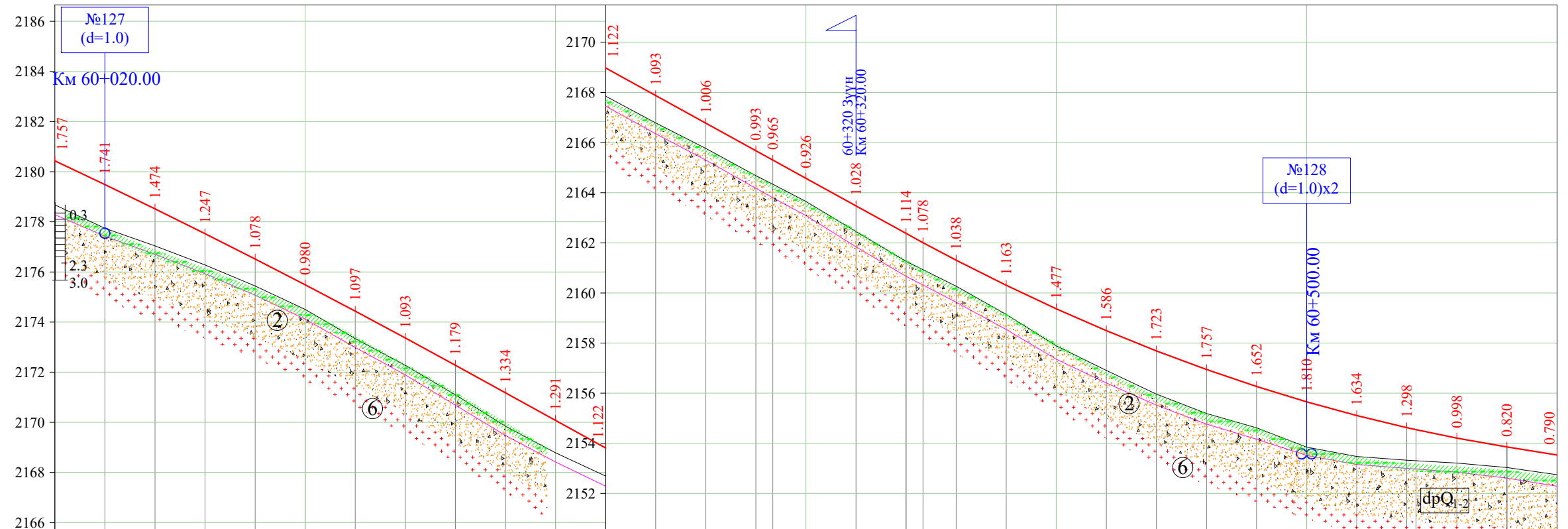
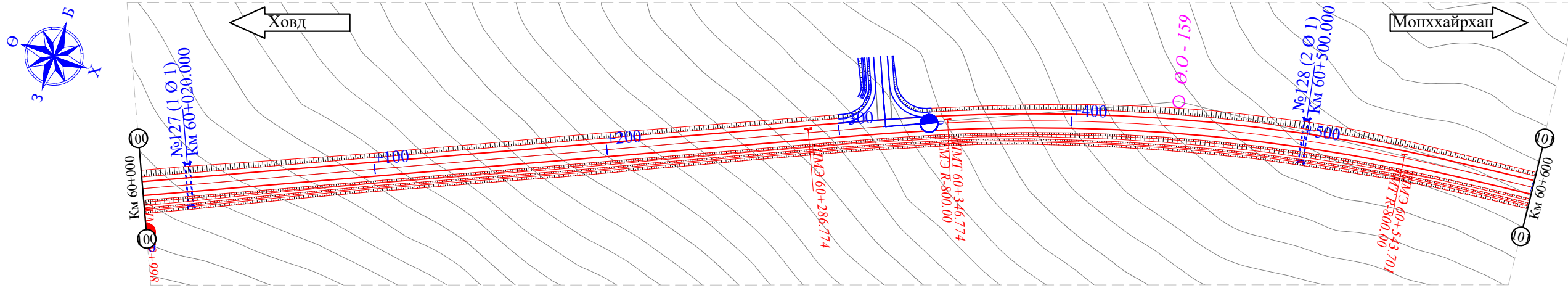
М 1:2000 - хэвтээ
М 1:200 - босоо
М 1:200 - хөрөнгий босоо

Төслийн өгөгдөл	Налуу, %, босоо эргэлт, м	
		R - 2143 K - 120.0
Бодит өгөгдөл	Тэнхлэгийн түвшин, м	
	2273.262	2272.361
Бодит өгөгдөл	Газрын түвшин, м	
	2272.870	2271.796
Бодит өгөгдөл	Пикетаж, м	
	200.00	212.15
Пикет Планы элементүүд Километрийн заалт	R - 2143 K - 120.0	
	205.87	212.15
Төслийн өгөгдөл	Тэнхлэгийн түвшин, м	
	2259.235	2257.600
Бодит өгөгдөл	Газрын түвшин, м	
	2259.235	2257.600
Бодит өгөгдөл	Пикетаж, м	
	360.00	380.00
Пикет Планы элементүүд Километрийн заалт	R - 1212 K - 120.0	
	403.79	400.00
Төслийн өгөгдөл	Тэнхлэгийн түвшин, м	
	2254.375	2254.555
Бодит өгөгдөл	Газрын түвшин, м	
	2254.375	2254.555
Бодит өгөгдөл	Пикетаж, м	
	480.00	500.00
Пикет Планы элементүүд Километрийн заалт	L - 142.7 A - 309°19'42"	
	546.47	500.00
Төслийн өгөгдөл	Тэнхлэгийн түвшин, м	
	2252.500	2251.455
Бодит өгөгдөл	Газрын түвшин, м	
	2252.500	2251.455
Бодит өгөгдөл	Пикетаж, м	
	617.00	640.00
Пикет Планы элементүүд Километрийн заалт	K1 - 60.0 K - 216.7 K2 - 60.0 T1 - 109.4 T2 - 109.4 R - 400.0 Y - 22°26'47"	
	763.17	617.00
Төслийн өгөгдөл	Тэнхлэгийн түвшин, м	
	2248.725	2247.815
Бодит өгөгдөл	Газрын түвшин, м	
	2248.725	2247.815
Бодит өгөгдөл	Пикетаж, м	
	700.00	720.00
Пикет Планы элементүүд Километрийн заалт	L - 131.2 A - 335°10'28"	
	763.17	700.00
Төслийн өгөгдөл	Тэнхлэгийн түвшин, м	
	2244.175	2243.085
Бодит өгөгдөл	Газрын түвшин, м	
	2244.175	2243.085
Бодит өгөгдөл	Пикетаж, м	
	800.00	800.00



УБ хот. СБД 8-р хороо,
Залуучуудын Өргөн
Чөлөө. 13-байр 6 тоот
"ГЕО ЗУРАГЛАЛ" ХХК

Баруун босоо тэнхлэгийн авто замаас Ховд аймгийн Мөнххайрхан сум чиглэлийн 63.50км авто замын нарийвчилсан зураг төсөл			ДДТ		
Захирал	Ж.Батнасан	ДЭВСГЭР, ДАГУУ ТӨЛӨВЛӨЛТ Км 58+200 - Км 58+800	Масштаб: 1:200, 1:2000		
Зур. Инженер	С.Анударь		Үе шат	Хуудас	Бүх хуудас
Зур. Инженер	Б.Нэргүй		А3	98	106
Шалгасан	Ж.Зориглон	ЕГ шифр: - 22/06	ТГ шифр:		
			2022.10		



М 1:2000 - хэвтээ
 М 1:200 - босоо
 М 1:200 - хөрний босоо

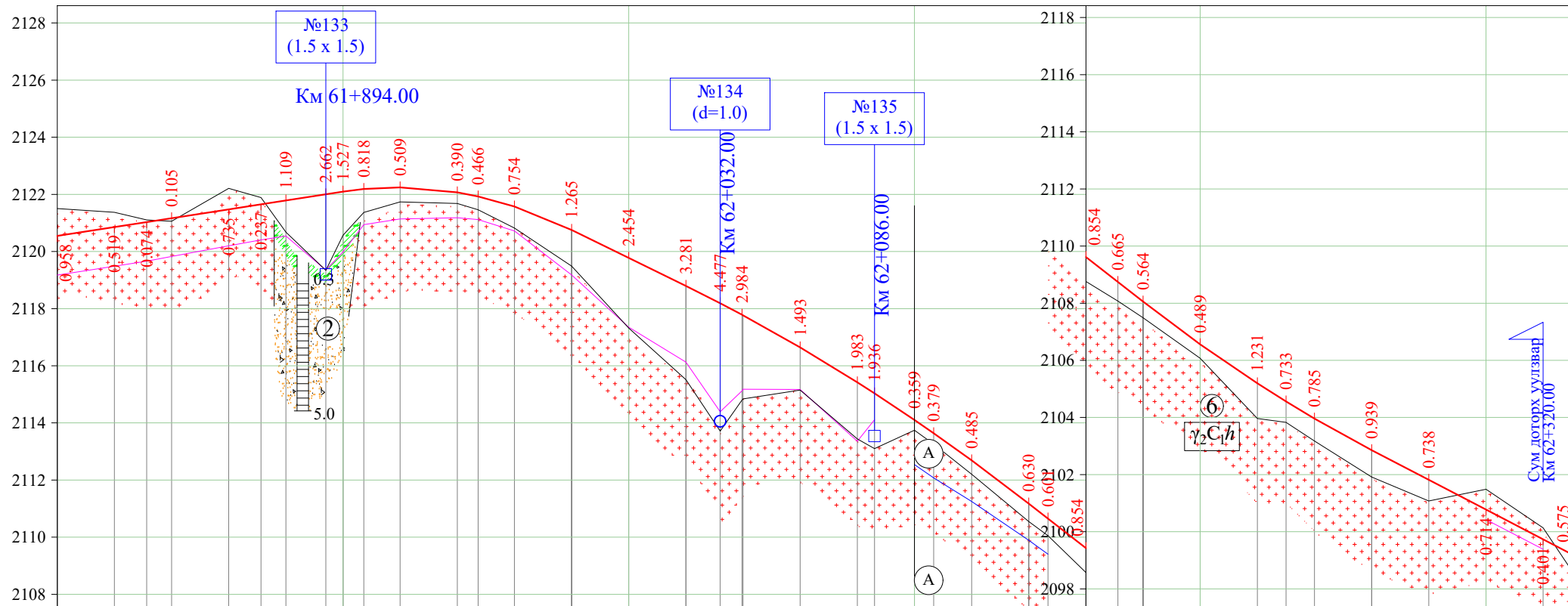
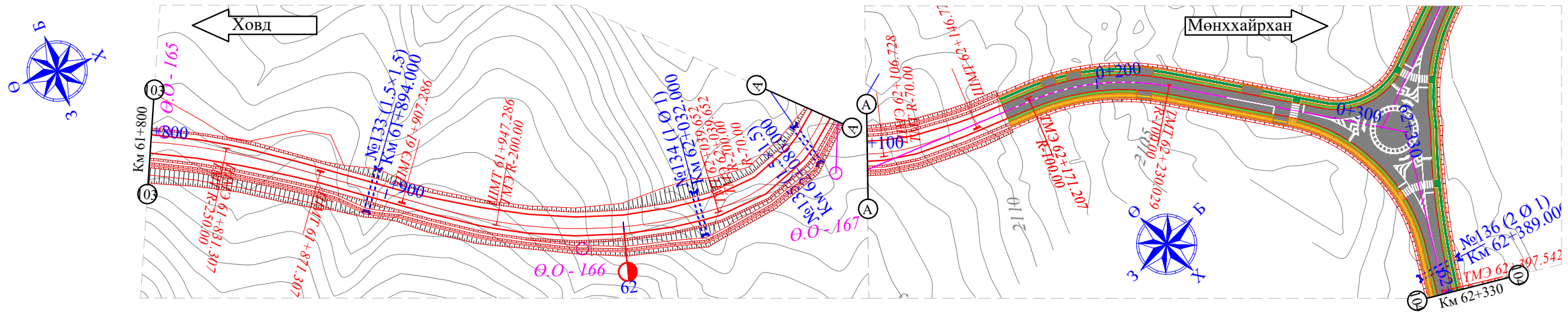
Төслийн өгөгдөл	Налуу, %, босоо эргэлт, м	
	Тэнхлэгийн түвшин, м	Газрын түвшин, м
	R - 20000	
	K - 160.0	
		55.0
		180.0
		55.0
		35.0
		16.0
		R - 6154
		K - 240.0
		80.0
Бодит өгөгдөл	2180.435	2178.678
	2179.485	2177.744
	2178.515	2177.041
	2177.525	2176.278
	2176.515	2175.437
	2175.485	2174.505
	2174.435	2173.338
	2173.365	2172.272
	2172.275	2171.097
	2171.175	2169.841
	2170.075	2168.784
	2168.975	2167.853
	2167.875	2166.782
	2166.775	2165.769
	2165.675	2164.682
	2165.303	2164.338
	2164.575	2163.649
	2163.475	2162.447
	2162.375	2161.261
	2162.007	2160.929
	2161.308	2160.270
	2160.305	2159.142
	2159.368	2157.891
	2158.495	2156.909
	2157.688	2155.965
	2156.945	2155.188
	2156.268	2154.616
	2155.655	2153.845
	2155.108	2153.474
	2154.625	2153.327
	2154.208	2153.210
	2153.855	2153.036
	2153.535	2152.745
Пикет Планы элементүүд Километрийн заалт	60	60
	L - 288.4 A - 344°07'35"	L - 131.2 A - 335°10'28"
		K1 - 60.0 K - 316.9 K2 - 60.0 T1 - 159.6 T2 - 159.6 R - 800.0 Y - 18°24'04"



УБ хот. СБД 8-р хороо,
 Залуучуудын Өргөн
 Чөлөө. 13-байр 6 тоот
 "ГЕО ЗУРАГЛАЛ" ХХК

Баруун босоо тэнхлэгийн авто замаас Ховд аймгийн Мөнххайрхан сум чиглэлийн
 63.50км авто замын нарийвчилсан зураг төсөл

Захирал	Ж.Батнасан	[Signature]	ДЭВСГЭР, ДАГУУ ТӨЛӨВЛӨЛТ Км 60+000 - Км 60+600	ДДТ		
Зур. Инженер	С.Анударь			Масштаб: 1:200, 1:2000		
Зур. Инженер	Б.Нэргүй			Үе шат	Хуудас	Бүх хуудас
Шалгасан	Ж.Зориглон	[Signature]	ЕГ шифр: - 22/06	A3	101	106
		[Signature]	ТГ шифр:	2022.10		



Баруун шуудуу
Зүүн шуудуу

М 1:2000 - хэвтээ
М 1:200 - босоо
М 1:200 - хөрний босоо

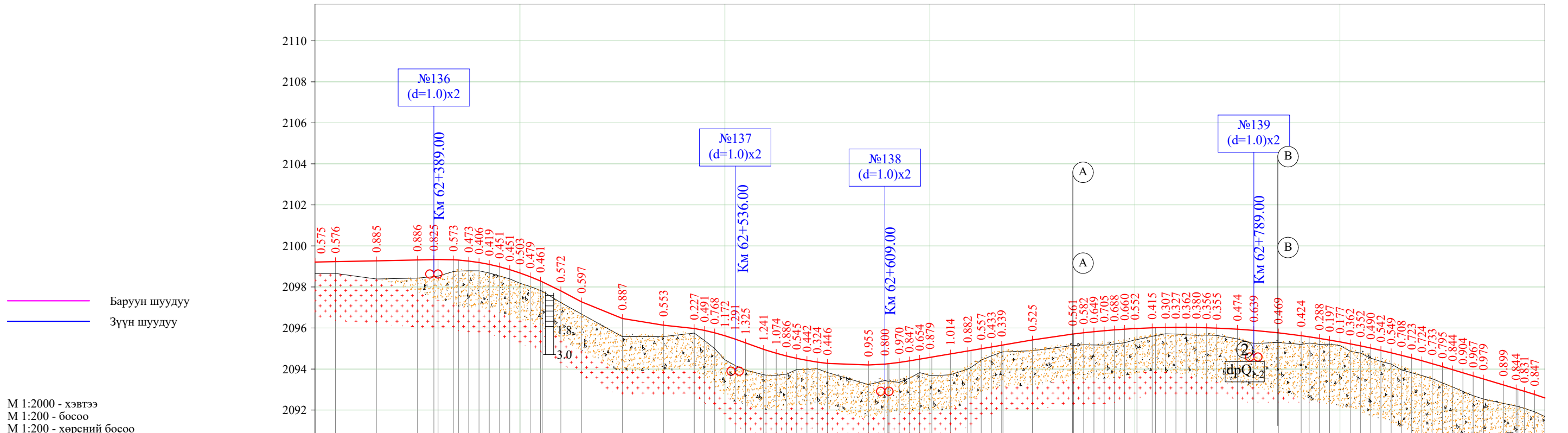
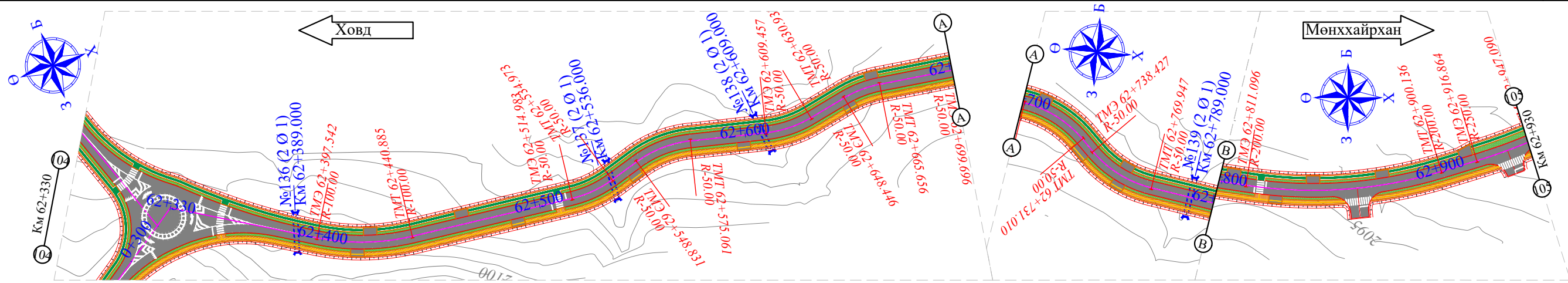
Төслийн өгөгдөл	Налуу, %, босоо эргэлт, м	
	Тэнхлэгийн түвшин, м	Газрын түвшин, м
Бодит өгөгдөл	2120.545	2121.503
	2120.855	2121.374
Пикетаж, м	2121.031	831.31
	2121.165	840.00
Пикет Планы элементүүд Километрийн заалт	2121.475	860.00
	2121.651	871.31
Тэнхлэгийн түвшин, м	2121.785	880.00
	2122.002	894.00
Газрын түвшин, м	2122.095	900.00
	2122.187	907.29
Пикетаж, м	2122.244	920.00
	2122.070	940.00
Тэнхлэгийн түвшин, м	2121.927	947.29
	2121.574	960.00
Газрын түвшин, м	2120.755	980.00
	2119.795	000.00
Пикетаж, м	2118.795	020.00
	2118.190	032.00
Тэнхлэгийн түвшин, м	2117.786	039.65
	2116.642	060.00
Газрын түвшин, м	2115.420	080.00
	2115.035	086.00
Пикетаж, м	2114.102	100.00
	2113.637	106.73
Тэнхлэгийн түвшин, м	2112.687	120.00
	2111.175	140.00
Газрын түвшин, м	2110.651	146.73
	2109.615	160.00
Пикетаж, м	2108.741	171.21
	2108.055	180.00
Тэнхлэгийн түвшин, м	2106.560	200.00
	2105.195	220.00
Газрын түвшин, м	2104.560	230.03
	2103.960	240.00
Пикетаж, м	2102.855	260.00
	2101.815	280.00
Тэнхлэгийн түвшин, м	2100.775	300.00
	2099.735	320.00
Газрын түвшин, м	2099.215	330.00
	2098.640	

УБ хот, СБД 8-р хороо,
Залуучуудын Өргөн
Чөлөө, 13-байр 6 тоот

"ГЕО ЗУРАГЛАЛ" ХХК

Баруун босоо тэнхлэгийн авто замаас Ховд аймгийн Мөнххайрхан сум чиглэлийн
63.50км авто замын нарийвчилсан зураг төсөл

Захирал	Ж.Батнасан	[Signature]	ДЭВСГЭР, ДАГУУ ТӨЛӨВЛӨЛТ	Масштаб: 1:200, 1:2000		
Зур. Инженер	С.Анударь		Км 61+800 - Км 62+330	Үе шат	Хуудас	Бүх хуудас
Зур. Инженер	Б.Нэргүй	[Signature]	ЕГ шифр: - 22/06	A3	104	106
Шалгасан	Ж.Зориглон	[Signature]	ТГ шифр:	2022.10		



М 1:2000 - хэвтээ
 М 1:200 - босоо
 М 1:200 - хөрөнгий босоо

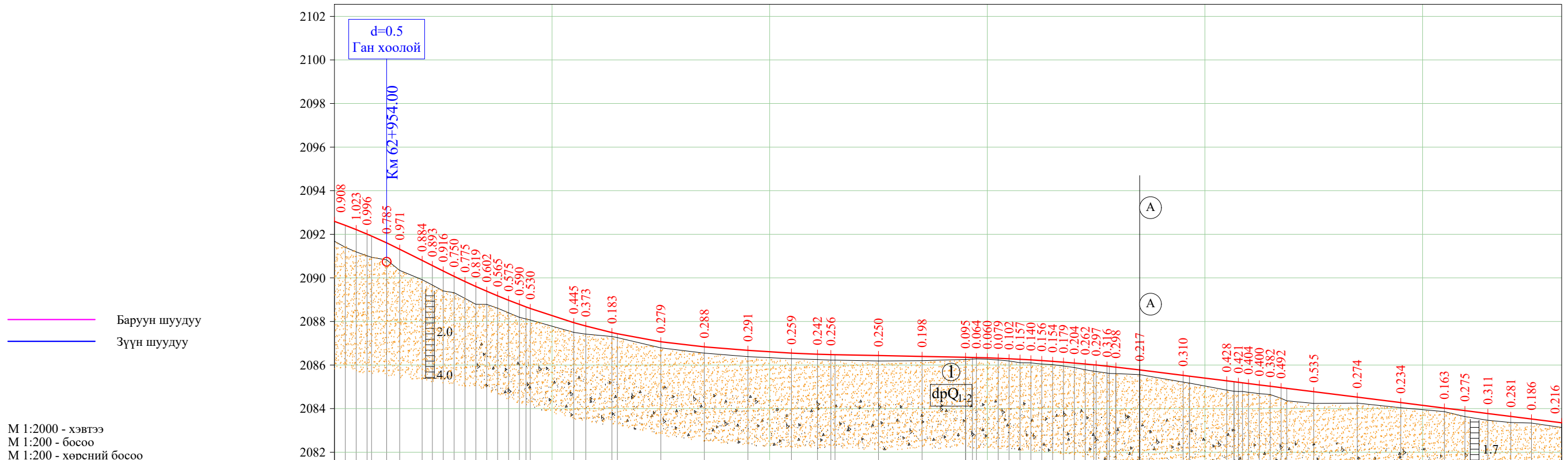
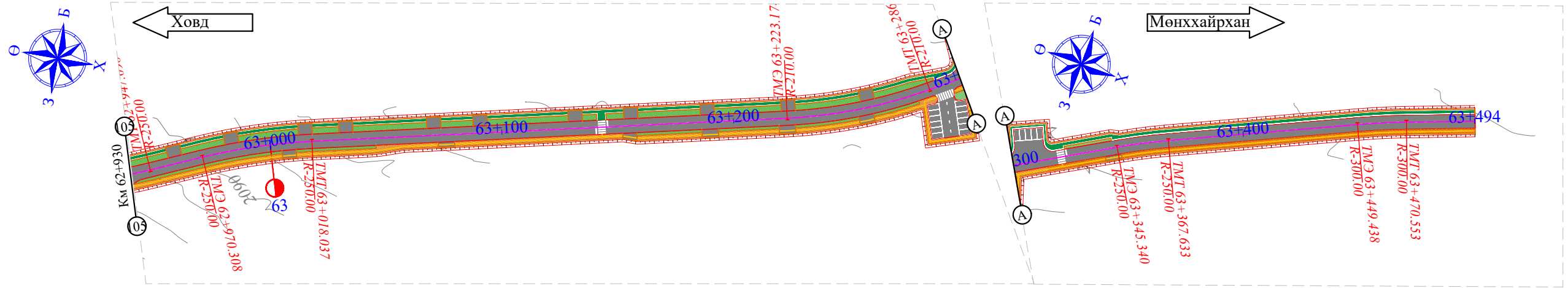
Төслийн өгөгдөл	Налуу, %, босоо эргэлт, м	
	Тэнхлэгийн түвшин, м	2099.215 - 2099.235
Бодит өгөгдөл	Газрын түвшин, м	
	Пикетаж, м	330.00 - 340.00
Пикет Планы элементүүд Километрийн заалт	L - 67.5 A - 31°31'34"	
	L - 74.1 A - 6°41'31"	
K - 43.3 T1 - 22.0 T2 - 22.0 R - 100.0 Y - 24°50'02"		K - 59.9 R - 1089
K - 40.0 R - 816		K - 40.0 R - 1143
K - 40.0 R - 1429.7 R - 80.0 Y - 59.7		K - 21.5 R - 50.0 Y - 24°36'28"
K - 17.2 R - 50.0 Y - 19°43'16"		K - 31.3 R - 50.0 Y - 36°07'12"
K - 89.0 T1 - 45.3 T2 - 45.3 R - 200.0 Y - 25°30'30"		K - 30.2 R - 250.0 Y - 6°55'38"
K - 200.0 R - 425.5		K - 40.0 R - 2000
2095.143 - 2095.185		2095.227
2095.170 - 2095.161		2095.227
2095.219 - 2095.282		2095.993
2095.419 - 2095.592		2095.940
2095.717 - 2096.024		2095.880
2095.702 - 2096.029		2095.763
2095.667 - 2096.023		2095.624
2095.643 - 2096.011		2095.492
2095.655 - 2095.638		2095.410
2095.638 - 2095.466		2095.321
2095.466 - 2095.241		2095.227
2095.241 - 2095.294		2095.144
2095.294 - 2095.200		830.00
2095.200 - 2095.204		840.00
2095.204 - 2095.213		850.00
2095.213 - 2095.144		860.00
2095.144 - 2094.865		870.00
2094.865 - 2094.775		880.00
2094.775 - 2095.127		890.00
2095.127 - 2095.021		900.00
2095.021 - 2094.367		909.78
2094.367 - 2094.243		915.94
2094.243 - 2093.960		920.00
2093.960 - 2093.816		2091.682
2093.816 - 2093.679		
2093.679 - 2094.403		
2094.403 - 2094.262		
2094.262 - 2094.115		
2094.115 - 2093.965		
2093.965 - 2092.911		
2092.911 - 2093.815		
2093.815 - 2093.665		
2093.665 - 2093.515		
2093.515 - 2093.222		
2093.222 - 2093.037		
2093.037 - 2092.915		
2092.915 - 2092.590		

Баруун босоо тэнхлэгийн авто замаас Ховд аймгийн Мөнххайрхан сум чиглэлийн 63.50км авто замын нарийвчилсан зураг төсөл

Захирал	Ж.Батнасан	ДЭВСГЭР, ДАГУУ ТӨЛӨВЛӨЛТ	Масштаб: 1:200, 1:2000
Зур. Инженер	С.Анударь	Км 62+330 - Км 62+930	Үе шат Хуудас Бүх хуудас
Зур. Инженер	Б.Нэргүй	ЕГ шифр: - 22/06	A3 105 106
Шалгасан	Ж.Зориглон	ТГ шифр:	2022.10

УБ хот. СБД 8-р хороо, Залуучуудын Өргөн Чөлөө. 13-байр 6 тоот

"ГЕО ЗУРАГЛАЛ" ХХК



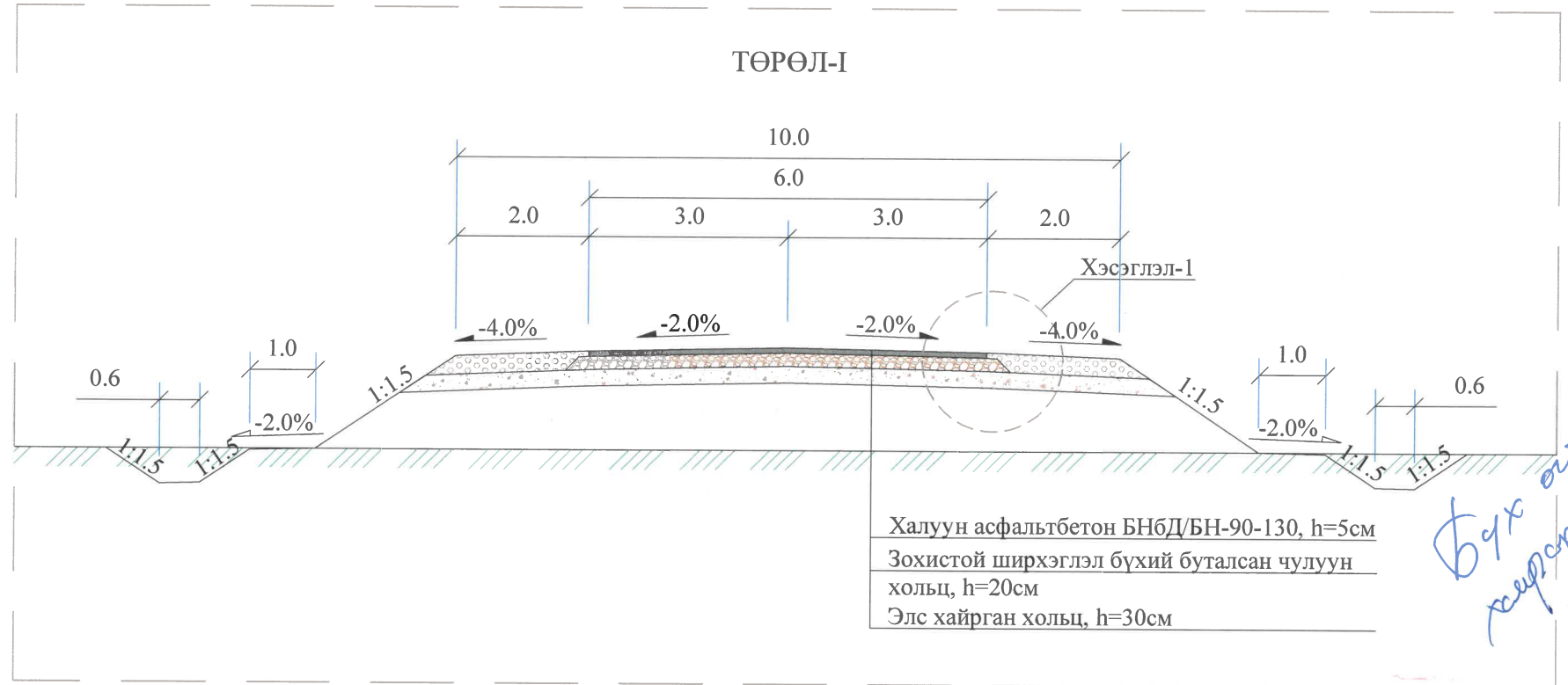
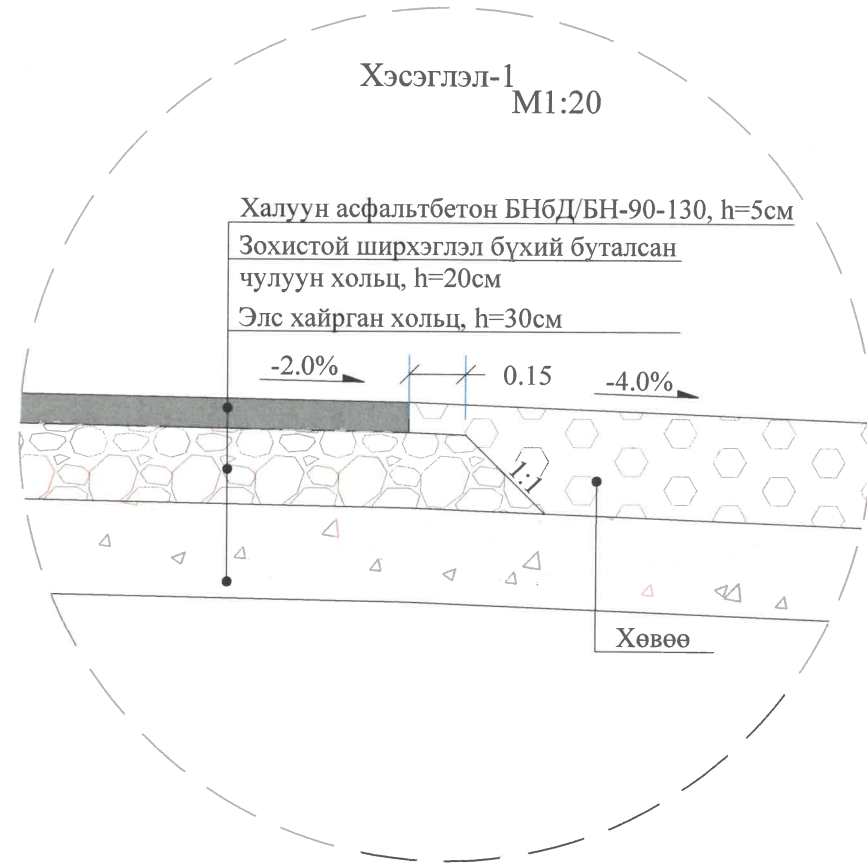
М 1:2000 - хэвтээ
М 1:200 - босоо
М 1:200 - хөрний босоо

Төслийн өгөгдөл	Налуу, %, босоо эргэлт, м	
	Тэнхлэгийн түвшин, м	R - 2000 K - 40.0
Бодит өгөгдөл	Газрын түвшин, м	
	Пикетаж, м	
Пикет Планы элементүүд Километрийн заалт	R - 2000 K - 40.0	
	R - 2857 K - 120.0	
R - 7619 K - 80.0		R - 6667 K - 40.0
R - 210.0 K - 21.1		R - 250.0 K - 25.0
R - 300.0 K - 30.0		R - 210.0 K - 21.0

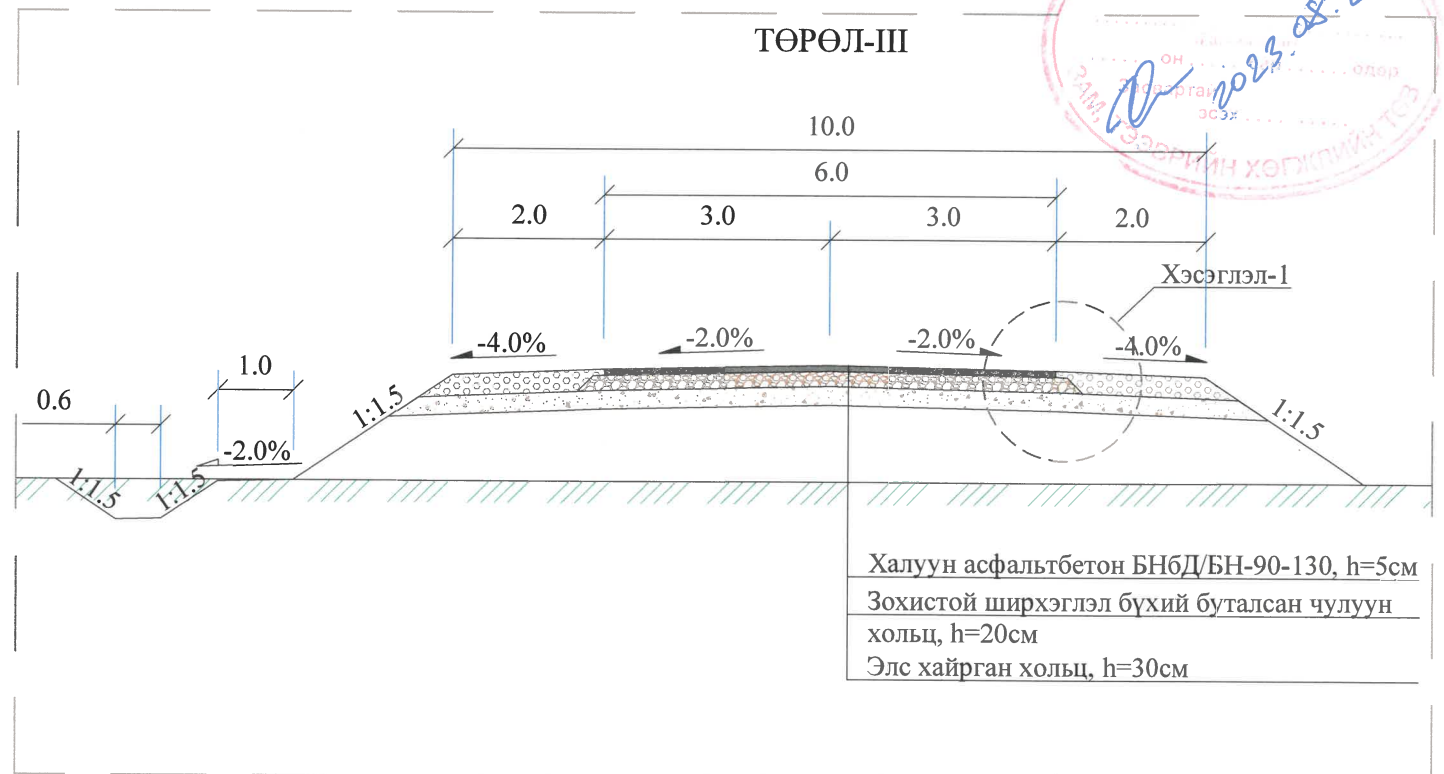
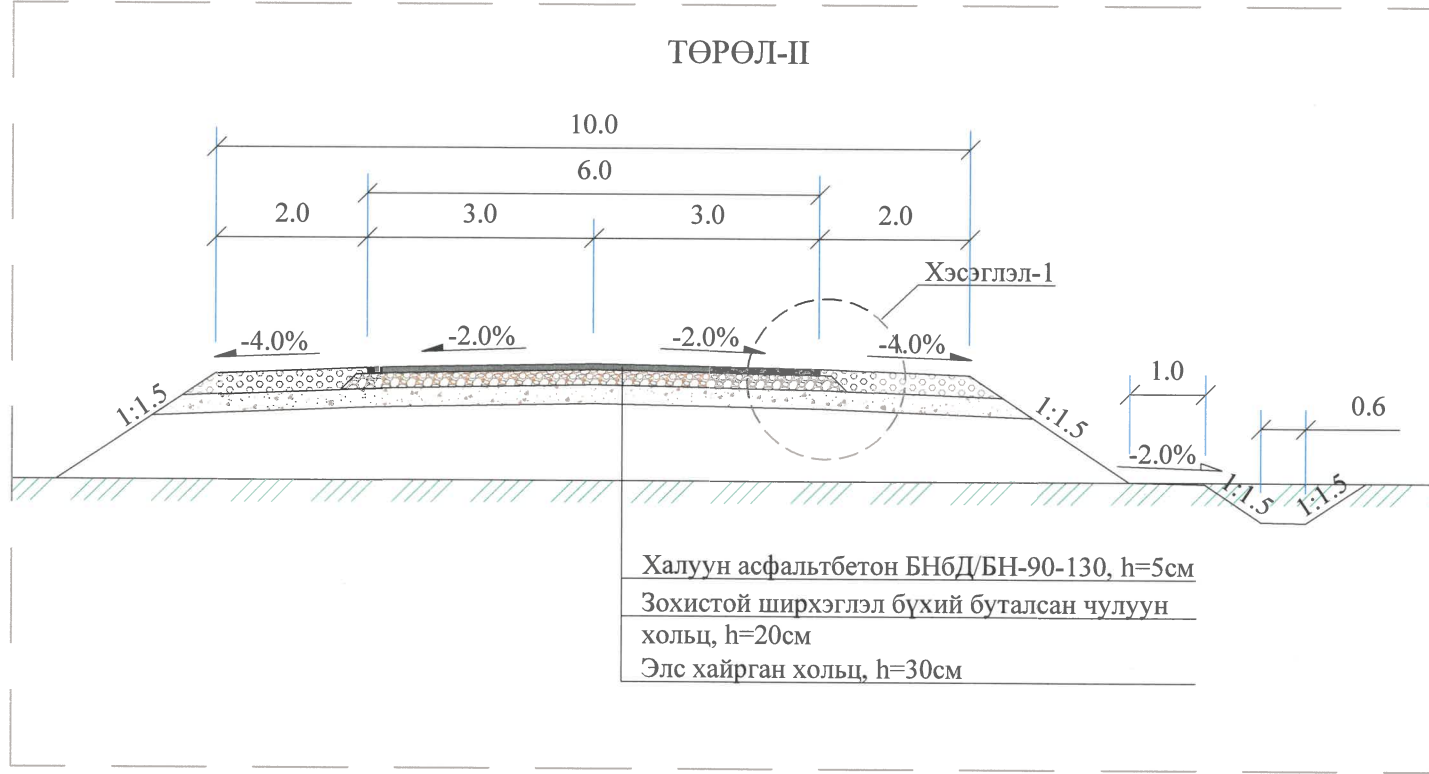
<p>УБ хот. СБД 8-р хороо, Залуучуудын Өргөн Чөлөө. 13-байр 6 тоот</p> <p>"ГЕО ЗУРАГЛАЛ" ХХК</p>	Баруун босоо тэнхлэгийн авто замаас Ховд аймгийн Мөнххайрхан сум чиглэлийн 63.50км авто замын нарийвчилсан зураг төсөл			ДДТ		
	Захирал	Ж.Батнасан		ДЭВСГЭР, ДАГУУ ТӨЛӨВЛӨЛТ Км 62+930 - Км 63+500		
	Зур. Инженер	С.Анударь		ЕГ шифр: - 22/06 ТГ шифр:	Масштаб: 1:200, 1:2000	Үе шат
	Зур. Инженер	Б.Нэргүй	А3		106	106
Шалгасан	Ж.Зориглон		2022.10			

НЭГ МАЯГИЙН ХӨНДЛӨН ОГТЛОЛ



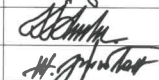
НЭГ МАЯГИЙН ХӨНДЛӨН ОГТЛОЛ



*Бүх өгтөлүүд
хувиар тооцогдон
догоор.*

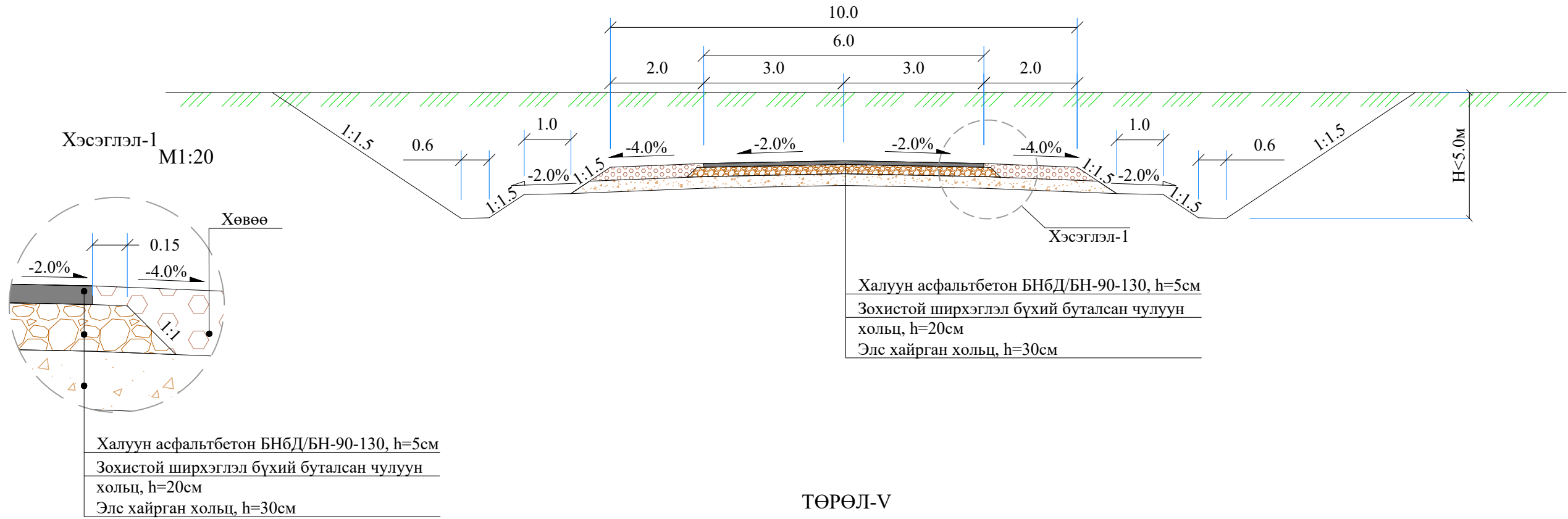


ТАЙЛБАР:
- Бүх хэмжээг м-ээр өгөв.

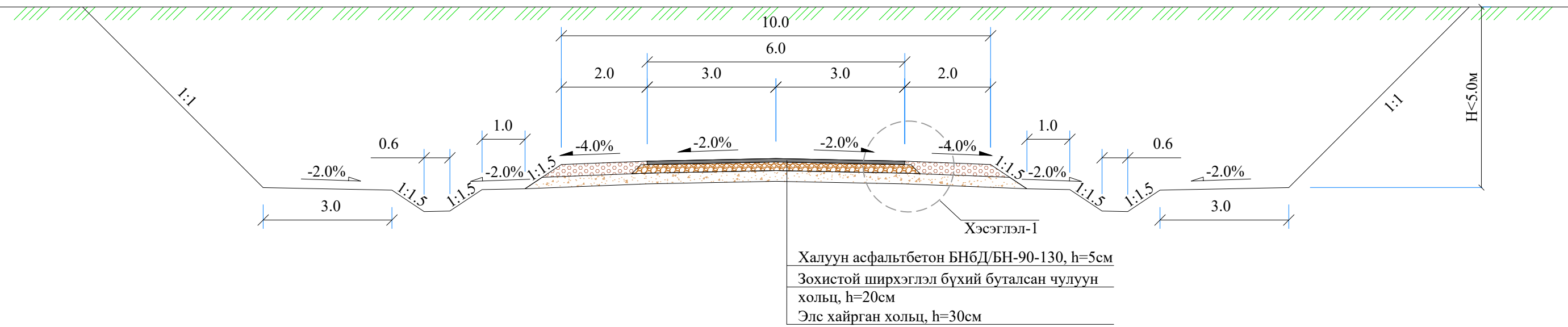
 УБ хог. СБД 8-р хороо, Залуучуудын Өргөн Чөлөө, 13-байр 6 тоот "ГЕО ЗУРАГЛАЛ" ХХК	Баруун босоо тэнхлэгийн авто замаас Ховд аймгийн Мөнххайрхан сум чиглэлийн 63.50км авто замын нарийвчилсан зураг төсөл			НМХӨ		
	Захирал	Ж.Батнасан	 	НЭГ МАЯГИЙН ХӨНДЛӨН ОГТЛОЛ		
	Зур. Инженер	С.Анударь		Масштаб: 1:100		
	Зур. Инженер	Б.Нэргүй	ЕГ шифр: - 22/06	Үе шат	Хуудас	Бүх хуудас
Шалгасан	Ж.Зориглон	ТГ шифр:	А3	1	6	
			2022.10			

НЭГ МАЯГИЙН ХӨНДЛӨН ОГТЛОЛ



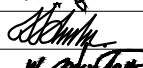

ТӨРӨЛ-IV



ТӨРӨЛ-V

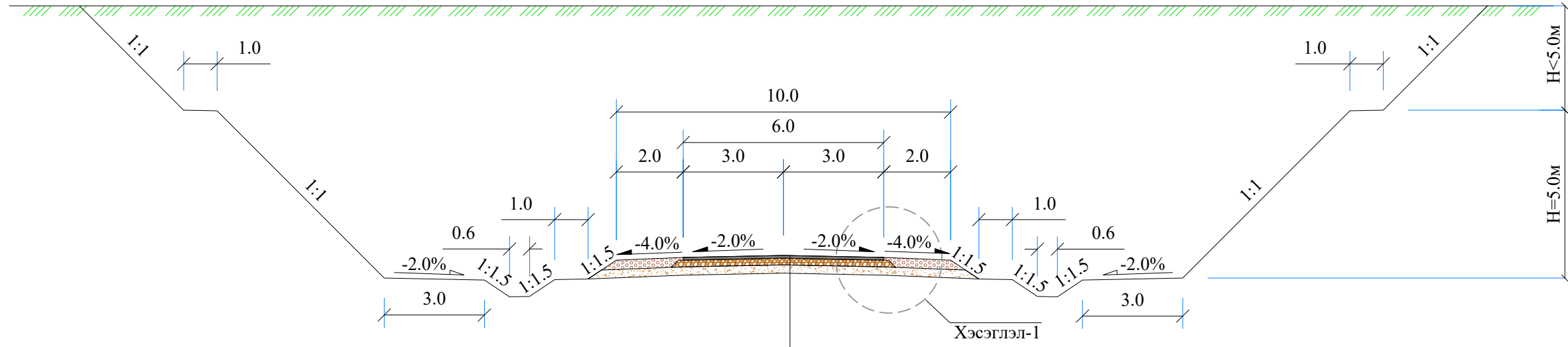


ТАЙЛБАР:
- Бүх хэмжээг м-ээр өгөв.

 УБ хот. СБД 8-р хороо, Залуучуудын Өргөн Чөлөө. 13-байр 6 тоот "ГЕО ЗУРАГЛАЛ" ХХК	Баруун босоо тэнхлэгийн авто замаас Ховд аймгийн Мөнххайрхан сум чиглэлийн 63.50км авто замын нарийвчилсан зураг төсөл			НМХӨ		
	Захирал	Ж.Батнасан		НЭГ МАЯГИЙН ХӨНДЛӨН ОГТЛОЛ		
	Зур. Инженер	С.Анударь				
	Зур. Инженер	Б.Нэргүй		ЕГ шифр: - 22/06		
Шалгасан	Ж.Зориглон			ТГ шифр:		
			Масштаб: 1:100	Үе шат	Хуудас	Бүх хуудас
			А3	2	6	2022.10

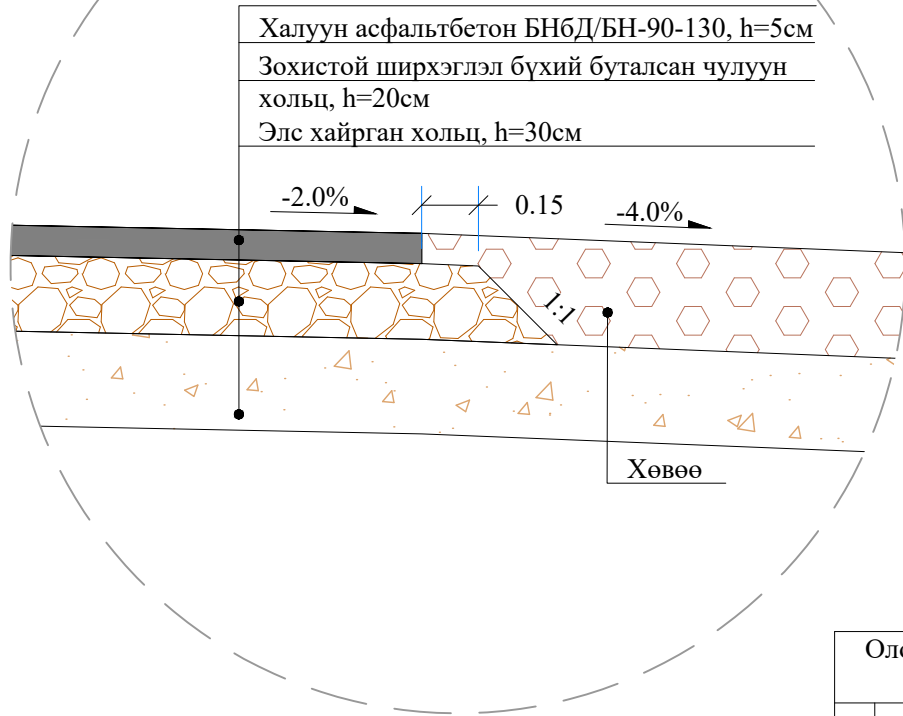
НЭГ МАЯГИЙН ХӨНДЛӨН ОГТЛОЛ

ТӨРӨЛ-VI



Халуун асфальтбетон БНБД/БН-90-130, h=5см
 Зохистой ширхэглэл бүхий буталсан чулуун хольц, h=20см
 Элс хайрган хольц, h=30см

Хэсэглэл-1
 М1:20

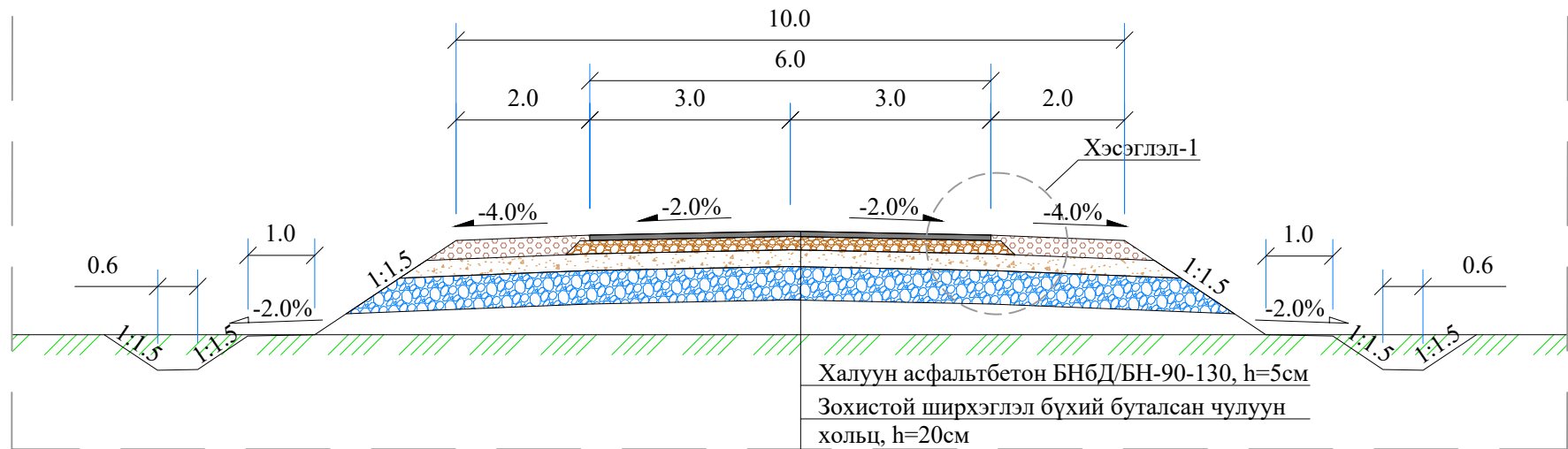


Халуун асфальтбетон БНБД/БН-90-130, h=5см
 Зохистой ширхэглэл бүхий буталсан чулуун хольц, h=20см
 Элс хайрган хольц, h=30см

-2.0% 0.15 -4.0%

Хөвөө

ТӨРӨЛ-VII




Халуун асфальтбетон БНБД/БН-90-130, h=5см
 Зохистой ширхэглэл бүхий буталсан чулуун хольц, h=20см
 Элс хайрган хольц, h=30см
 Дайрга, h=50см

Олон жилийн цэвдэгтэй хэсэг, Хөндлөн огтлолын VII-IX төрөл

1	Км 26+000 - Км28+500	Газрын гадаргаас доош h=2.4-3.0м гүн
2	Км 36+400 - Км36+740	Газрын гадаргаас доош h=3.2м гүн
3	Км 38+900 - Км39+040	Газрын гадаргаас доош h=2.4-3.0м гүн
4	Км 39+800 - Км39+880	
5	Км 40+180 - Км40+600	

ТАЙЛБАР:
 - Бүх хэмжээг м-ээр өгөв.



УБ хот, СБД 8-р хороо, Залуучуудын Өргөн Чөлөө, 13-байр 6 тоот

"ГЕО ЗУРАГЛАЛ" ХХК

Баруун босоо тэнхлэгийн авто замаас Ховд аймгийн Мөнххайрхан сум чиглэлийн 63.50км авто замын нарийвчилсан зураг төсөл

Захирал	Ж.Батнасан	[Signature]	НЭГ МАЯГИЙН ХӨНДЛӨН ОГТЛОЛ
Зур. Инженер	С.Анударь		
Зур. Инженер	Б.Нэргүй		
Шалгасан	Ж.Зориглон	[Signature]	ТГ шифр:

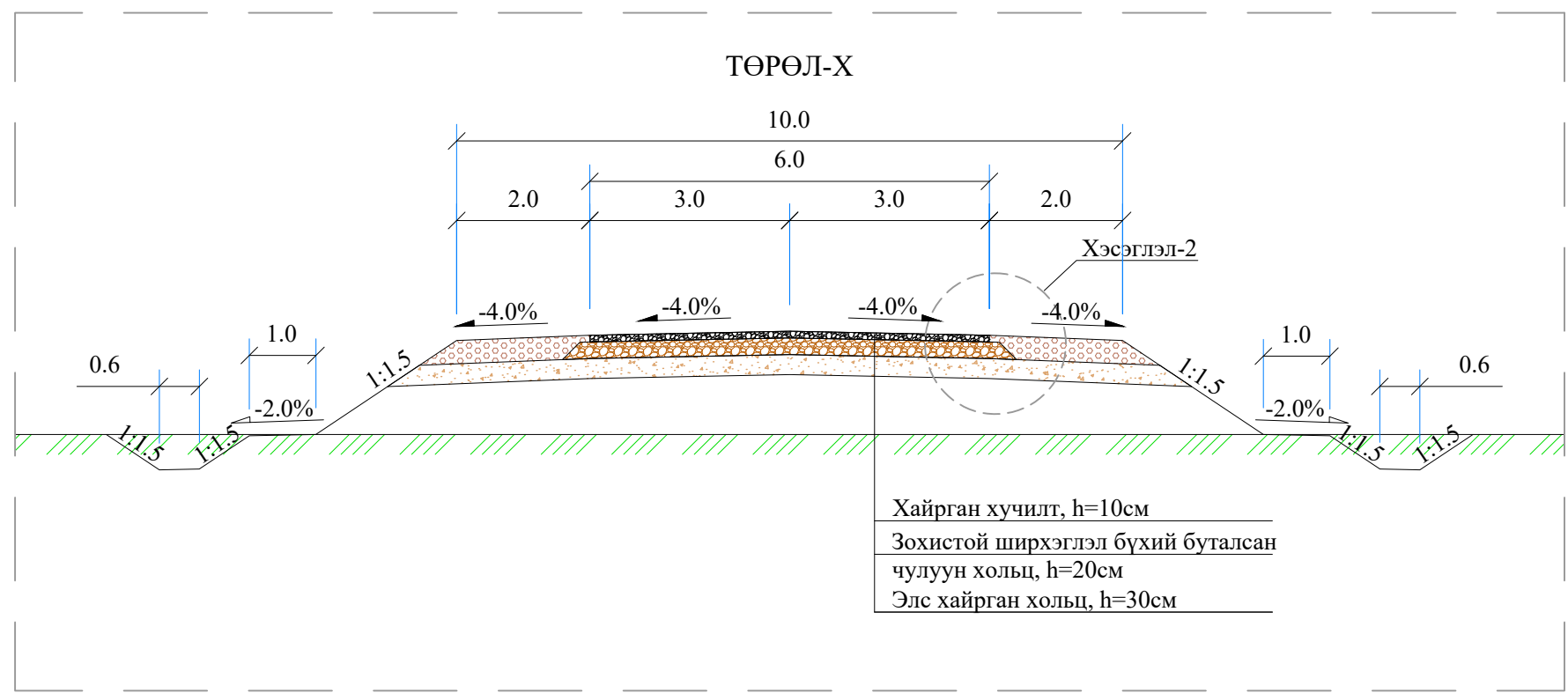
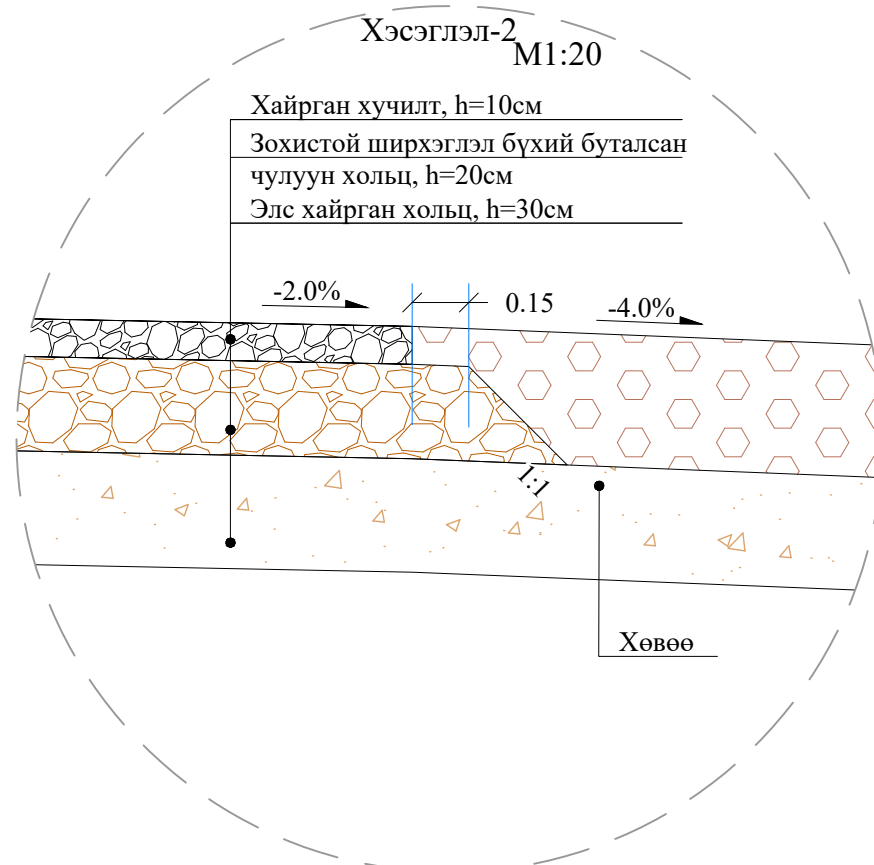
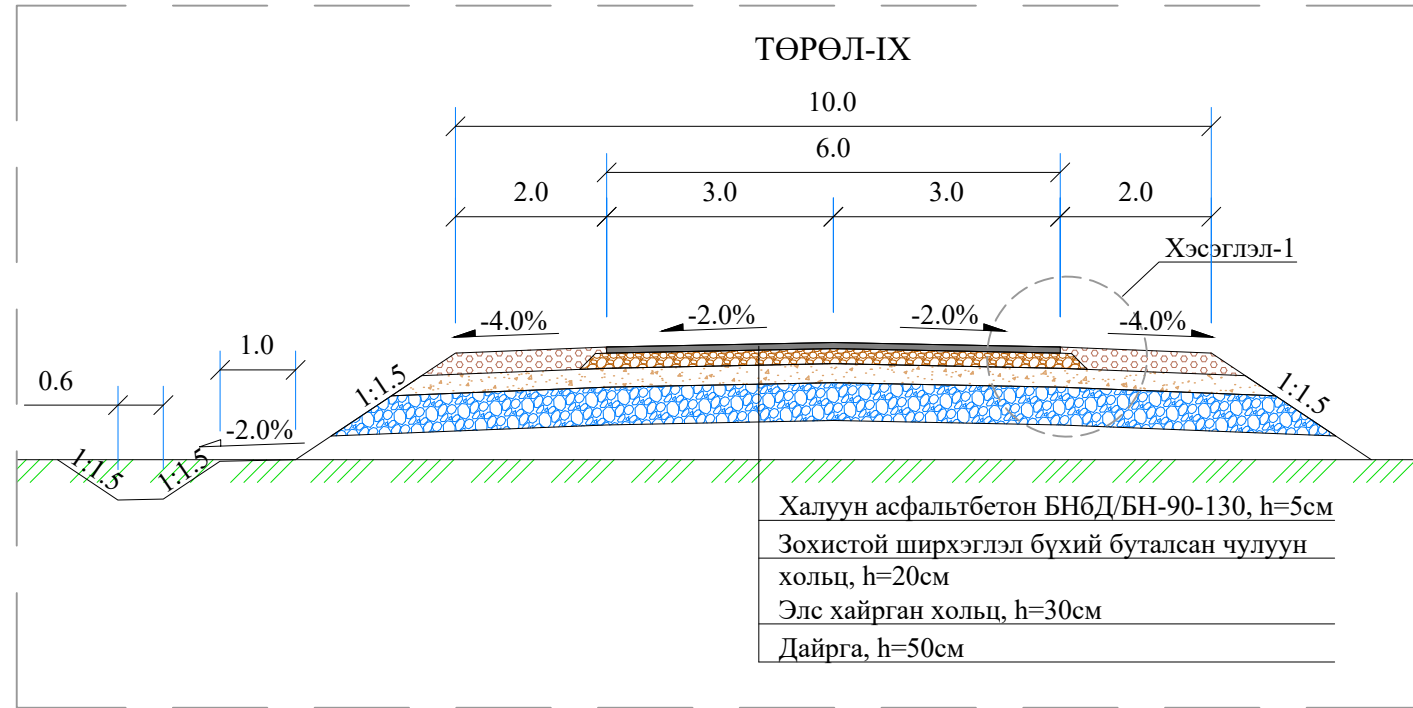
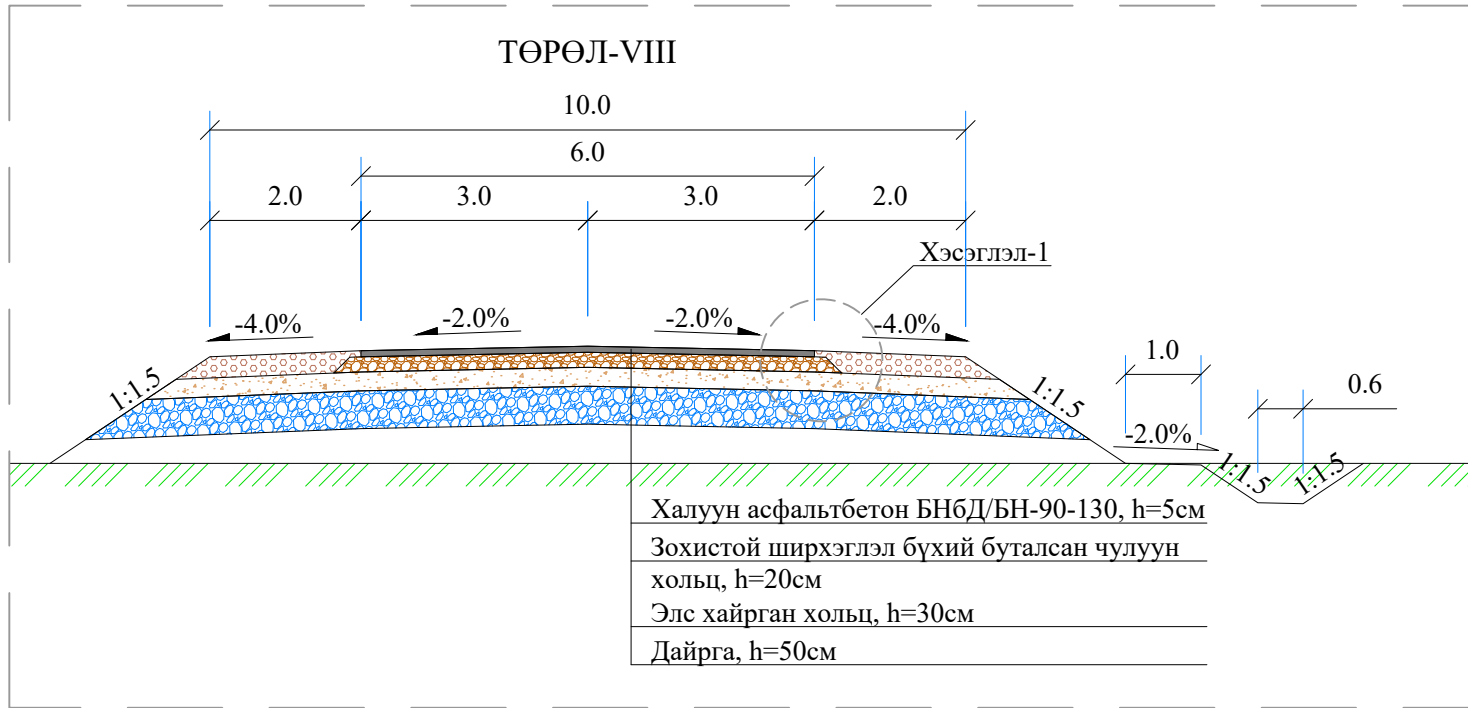
ЕГ шифр: - 22/06

НМХӨ

Масштаб: 1:150





Үе шат	Хуудас	Бүх хуудас
А3	3	6
2022.10		

НЭГ МАЯГИЙН ХӨНДЛӨН ОГТЛОЛ



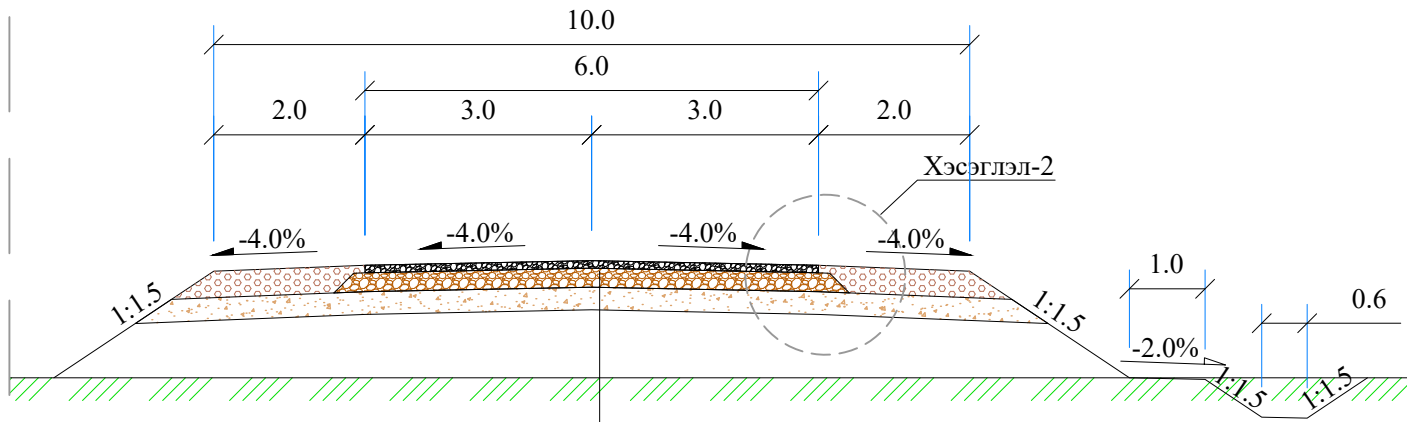
ТАЙЛБАР:
- Бүх хэмжээг м-ээр өгөв.

Хайрган хучилттай хэсэг, Хөндлөн огтлолын X-XV төрөл	
1	Км 31+300 - Км 34+100
2	Км 48+700 - Км 49+200
3	Км 52+300 - Км 55+700

 УБ хот. СБД 8-р хороо, Залуучуудын Өргөн Чөлөө. 13-байр 6 тоот "ГЕО ЗУРАГЛАЛ" ХХК	Баруун босоо тэнхлэгийн авто замаас Ховд аймгийн Мөнххайрхан сум чиглэлийн 63.50км авто замын нарийвчилсан зураг төсөл			НМХӨ					
	Захирал	Ж.Батнасан	  	НЭГ МАЯГИЙН ХӨНДЛӨН ОГТЛОЛ			Масштаб: 1:150		
	Зур. Инженер	С.Анударь		ЕГ шифр: - 22/06	Үе шат	Хуудас	Бүх хуудас		
	Зур. Инженер	Б.Нэргүй			А3	4	6		
Шалгасан	Ж.Зориглон	ТГ шифр:			2022.10				

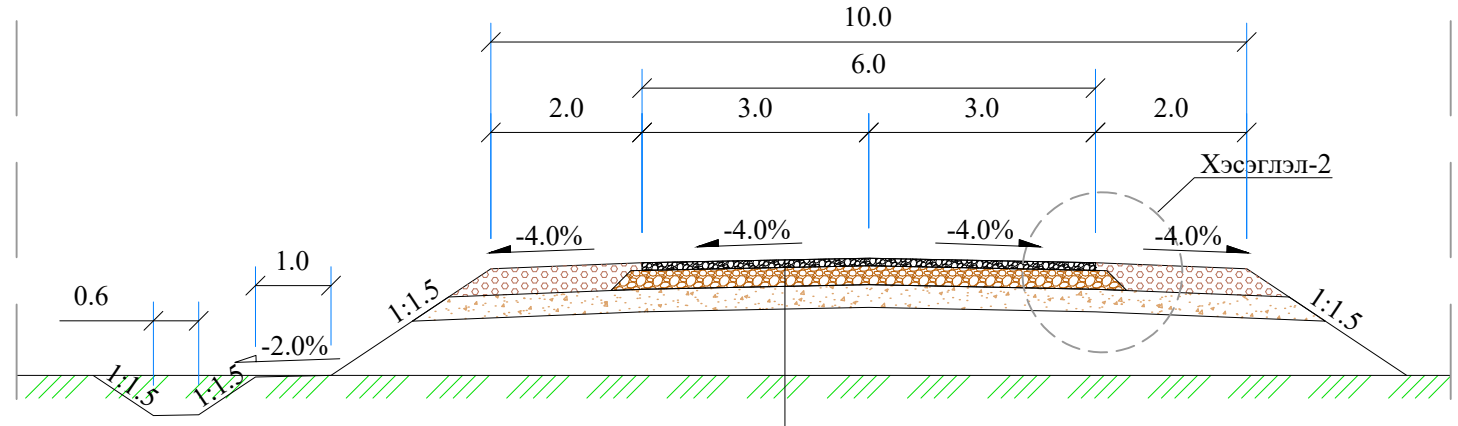
НЭГ МАЯГИЙН ХӨНДЛӨН ОГТЛОЛ

ТӨРӨЛ-ХI



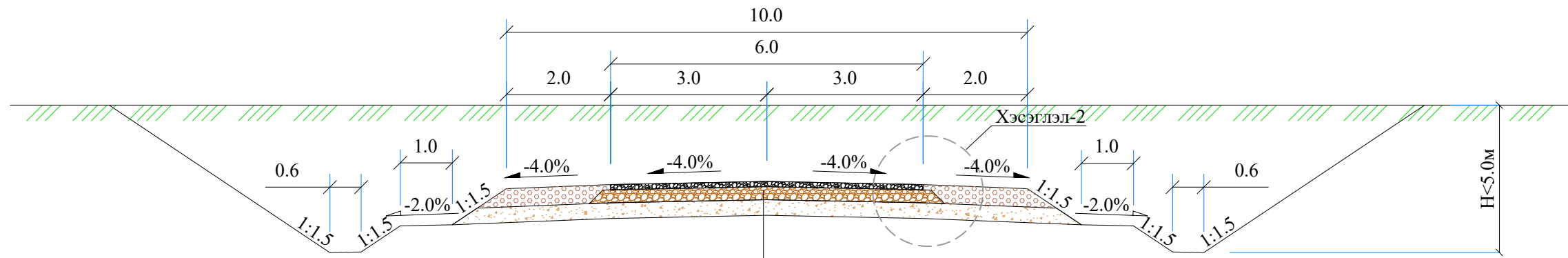
Хайрган хучилт, h=10см
 Зохистой ширхэглэл бүхий буталсан чулуун хольц, h=20см
 Элс хайрган хольц, h=30см

ТӨРӨЛ-ХII



Хайрган хучилт, h=10см
 Зохистой ширхэглэл бүхий буталсан чулуун хольц, h=20см
 Элс хайрган хольц, h=30см

ТӨРӨЛ-ХIII







Хайрган хучилт, h=10см
 Зохистой ширхэглэл бүхий буталсан чулуун хольц, h=20см
 Элс хайрган хольц, h=30см

Хайрган хучилттай хэсэг, Хөндлөн огтлолын Х-ХV төрөл

1	Км 31+300 - Км 34+100
2	Км 48+700 - Км 49+200
3	Км 52+300 - Км 55+700

ТАЙЛБАР:
 - Бүх хэмжээг м-ээр өгөв.

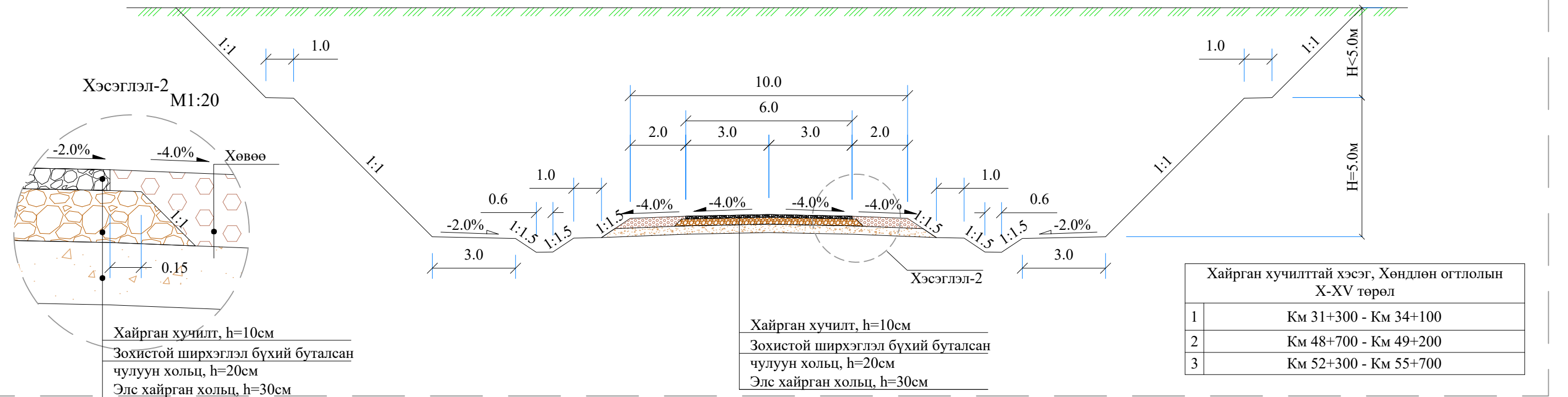
 УБ хот. СБД 8-р хороо, Залуучуудын Өргөн Чөлөө. 13-байр 6 тоот "ГЕО ЗУРАГЛАЛ" ХХК	Баруун босоо тэнхлэгийн авто замаас Ховд аймгийн Мөнххайрхан сум чиглэлийн 63.50км авто замын нарийвчилсан зураг төсөл			НМХӨ			
	Захирал	Ж.Батнасан	  	НЭГ МАЯГИЙН ХӨНДЛӨН ОГТЛОЛ			
	Зур. Инженер	С.Анударь		ЕГ шифр: - 22/06	Масштаб: 1:100	Үе шат	Хуудас
Зур. Инженер	Б.Нэргүй	Шалгасан	Ж.Зориглон	ТГ шифр:	А3	5	6
				2022.10			

НЭГ МАЯГИЙН ХӨНДЛӨН ОГТЛОЛ

ТӨРӨЛ-XIV
M1:100



ТӨРӨЛ-XV
M1:150



ТАЙЛБАР:
 - Бүх хэмжээг м-ээр өгөв.



УБ хот. СБД 8-р хороо,
 Залуучуудан Өргөн
 Чөлөө. 13-байр 6 тоот

"ГЕО ЗУРАГЛАЛ" ХХК

Баруун босоо тэнхлэгийн авто замаас Ховд аймгийн Мөнххайрхан сум чиглэлийн 63.50км авто замын нарийвчилсан зураг төсөл



Захирал	Ж.Батнасан	[Signature]	НЭГ МАЯГИЙН ХӨНДЛӨН ОГТЛОЛ
Зур. Инженер	С.Анударь		
Зур. Инженер	Б.Нэргүй		
Шалгасан	Ж.Зориглон	[Signature]	ЕГ шифр: - 22/06 ТГ шифр:

НМХӨ



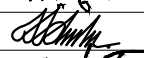

Масштаб: 1:100		
Үе шат	Хуудас	Бүх хуудас
А3	6	6
2022.10		

ХЭВТЭЭ МУРУЙ ШУЛУУНЫ ХҮСНЭГТ



Цэг	Өнцгийн орой			Координат		Элементүүдийн нэр		Радиус, м	Эргэлтийн элемент, м						Шилжилтийн муруйн байршил				Азимут	Румб	Өнцгийн оройн хоорондох зай, м	Шулууны урт, м					
	км	пк	+	Х	Ү	зүүн	баруун		тан генс	тан генс	Шилжилтийн муруй	тойрог эргэлт	биссек трис	домер	эхлэл		төгсгөл						эхлэл		төгсгөл		
															пк	+	пк	+					пк	+	пк	+	
Ө.О - 16	7	6	517.870	5190451.917	456849.944	12°50'28"		800.00	110.03	110.03	40.00	40.00	139.30	5.13	0.77	6	407.836	6	447.836	6	587.132	6	627.132	290°22'44"	БХ: 69°37'	455.68	237.98
Ө.О - 17	7	6	972.773	5190610.595	456422.789	9°28'08"		1300.00	107.67	107.67	0.00	0.00	214.84	4.45	0.49	6	865.107	6	865.107	7	79.948	7	79.948	280°54'36"	БХ: 79° 5'	428.57	218.05
Ө.О - 18	8	7	400.848	5190691.708	456001.969	22°00'50"		400.00	102.85	102.85	50.00	50.00	103.69	7.76	2.01	7	297.999	7	347.999	7	451.684	7	501.684	258°53'46"	БҮ: 78°54'	271.03	39.65
Ө.О - 19	8	7	669.869	5190639.510	455736.009	38°02'31"		300.00	128.54	128.54	50.00	50.00	149.19	17.69	7.88	7	541.334	7	591.334	7	740.522	7	790.522	296°56'18"	БХ: 63° 4'	417.30	127.34
Ө.О - 20	9	8	79.286	5190828.559	455363.988	17°57'19"		800.00	161.42	161.42	70.00	70.00	180.70	10.18	2.15	7	917.861	7	987.861	8	168.563	8	238.563	314°53'36"	БХ: 45° 6'	563.64	254.84
Ө.О - 21	9	8	640.773	5191226.367	454964.696	21°12'15"		600.00	147.37	147.37	70.00	70.00	152.05	10.77	2.69	8	493.404	8	563.404	8	715.454	8	785.454	293°41'21"	БХ: 66°19'	587.31	286.08
Ө.О - 22	10	9	225.394	5191462.334	454426.874	16°53'50"		800.00	153.86	153.86	70.00	70.00	165.93	9.03	1.80	9	71.532	9	141.532	9	307.460	9	377.460	276°47'31"	БХ: 83°12'	460.74	158.18
Ө.О - 23	10	9	684.340	5191516.824	453969.366	16°10'23"		800.00	148.70	148.70	70.00	70.00	155.82	8.29	1.58	9	535.640	9	605.640	9	761.460	9	831.460	292°57'55"	БХ: 67° 2'	1306.62	1029.04
Ө.О - 24	11	10	989.378	5192026.630	452766.308	14°05'21"		800.00	128.88	128.88	60.00	60.00	136.72	6.27	1.04	10	860.498	10	920.498	11	57.218	11	117.218	307°03'15"	БХ: 52°57'	423.28	159.54
Ө.О - 25	12	11	411.617	5192281.685	452428.503	14°55'53"		800.00	134.86	134.86	60.00	60.00	148.48	7.03	1.23	11	276.759	11	336.759	11	485.241	11	545.241	292°07'22"	БХ: 67°53'	713.59	460.85
Ө.О - 26	13	12	123.973	5192550.419	451767.448	16°39'32"		600.00	117.88	117.88	60.00	60.00	114.45	6.65	1.31	12	6.093	12	66.093	12	180.546	12	240.546	308°46'55"	БХ: 51°13'	400.37	38.35
Ө.О - 27	13	12	523.037	5192801.194	451455.344	37°33'21"		600.00	244.14	244.14	80.00	80.00	313.28	34.20	15.00	12	278.894	12	358.894	12	672.176	12	752.176	271°13'34"	БХ: 88°46'	727.50	308.67
Ө.О - 28	14	13	235.531	5192816.761	450728.012	19°48'11"		800.00	174.69	174.69	70.00	70.00	206.50	12.36	2.87	13	60.844	13	130.844	13	337.348	13	407.348	291°01'45"	БХ: 68°58'	1241.62	978.04
Ө.О - 29	15	14	474.277	5193262.309	449569.091	6°46'58"		1500.00	88.89	88.89	0.00	0.00	177.57	2.63	0.21	14	385.388	14	385.388	14	562.958	14	562.958	297°48'43"	БХ: 62°11'	369.68	151.20
Ө.О - 30	15	14	843.749	5193434.791	449242.116	40°06'29"		300.00	129.59	129.59	40.00	40.00	170.01	19.60	9.17	14	714.159	14	754.159	14	924.164	14	964.164	257°42'14"	БҮ: 77°42'	227.96	7.80

 УБ хот, СБД 8-р хороо, Залуучуудын Өргөн Чолоо, 13-байр 6 тоот "ГЕО ЗУРАГЛАЛ" ХХК	Баруун босоо тэнхлэгийн авто замаас Ховд аймгийн Мөнххайрхан сум чиглэлийн 63.50км авто замын нарийвчилсан зураг төсөл				ХМШХ		
	Захирал	Ж.Батнасан	 ХЭВТЭЭ МУРУЙ ШУЛУУНЫ ХҮСНЭГТ	Масштаб: -			
	Зур. Инженер	С.Анударь		Үе шат	Хуудас	Бүх хуудас	
	Зур. Инженер	Б.Нэргүй	ЕГ шифр: - 22/06	А3	2	12	
Шалгасан	Ж.Зориглон	ТГ шифр:	2022.10				




Цэг	Өнцгийн орой			Координат		Элементүүдийн нэр		Радиус, м	Эргэлтийн элемент, м						Шилжилтийн муруйн байршил						Азимут	Румб	Өнцгийн оройн хоорондох зай, м	Шулууны урт, м											
	км	пк	+	X	Y	зүүн	баруун		тан генс	тан генс	Шилжилтийн муруй		тойрог эргэлт	биссек трис	домер	эхлэл		төгсгөл		эхлэл					төгсгөл										
											пк	+				пк	+	пк	+	пк					+										
Ө.О - 47	19	18	929.577	5194700.917	445654.061		49°09'54"	150.00	88.81	88.81	40.00	40.00	88.71	15.44	8.91	18	840.766	18	880.766	18	969.480	19	9.480												
																											328°11'57"	БХ: 31°48'	173.31	6.38					
Ө.О - 48	20	19	93.975	5194848.207	445562.733	8°18'32"		800.00	78.12	78.12	40.00	40.00	76.01	2.19	0.22	19	15.860	19	55.860	19	131.875	19	171.875												
																											319°53'24"	БХ: 40° 7'	183.27	0.00					
Ө.О - 49	20	19	277.026	5194988.371	445444.663	31°40'14"		300.00	105.15	105.15	40.00	40.00	125.83	12.07	4.48	19	171.875	19	211.875	19	337.702	19	377.702												
																											288°13'10"	БХ: 71°47'	230.23	18.12					
Ө.О - 50	20	19	502.783	5195060.355	445225.973		6°07'22"	2000.00	106.96	106.96	0.00	0.00	213.72	2.86	0.20	19	395.821	19	395.821	19	609.542	19	609.542												
																											294°20'32"	БХ: 65°39'	325.08	131.08					
Ө.О - 51	20	19	827.656	5195194.346	444929.796	25°10'28"		300.00	87.03	87.03	40.00	40.00	91.81	7.62	2.26	19	740.621	19	780.621	19	872.435	19	912.435												
																											269°10'03"	БУ: 89°10'	702.52	479.68					
Ө.О - 52	21	20	527.921	5195184.139	444227.349		7°46'10"	2000.00	135.81	135.81	0.00	0.00	271.20	4.61	0.42	20	392.112	20	392.112	20	663.314	20	663.314												
																											276°56'13"	БХ: 83° 4'	679.29	312.72					
Ө.О - 53	22	21	206.793	5195266.181	443553.033		21°35'42"	1000.00	230.76	230.76	80.00	80.00	296.90	18.29	4.62	20	976.031	21	56.031	21	352.933	21	432.933												
																											298°31'54"	БХ: 61°28'	648.93	219.79					
Ө.О - 54	22	21	851.104	5195576.142	442982.911		29°33'13"	600.00	198.38	198.38	80.00	80.00	229.48	20.98	7.27	21	652.725	21	732.725	21	962.210	22	42.210												
																											328°05'07"	БХ: 31°55'	741.25	170.09					
Ө.О - 55	23	22	585.081	5196205.342	442591.046	34°43'06"		1000.00	372.78	372.78	120.00	120.00	485.95	48.35	19.61	22	212.302	22	332.302	22	818.252	22	938.252												
																											293°22'01"	БХ: 66°38'	1360.64	780.62					
Ө.О - 56	24	23	926.115	5196745.000	441342.000	18°06'54"		1300.00	207.24	207.24	0.00	0.00	411.02	16.41	3.46	23	718.877	23	718.877	24	129.894	24	129.894												
																											275°15'07"	БХ: 84°45'	624.19	192.45					
Ө.О - 57	25	24	546.845	5196802.136	440720.431		25°57'50"	800.00	224.50	224.50	80.00	80.00	282.52	21.33	6.48	24	322.343	24	402.343	24	684.867	24	764.867												
																											301°12'57"	БХ: 58°47'	1381.10	1012.99					
Ө.О - 58	26	25	921.465	5197517.911	439539.286		2°03'25"	8000.00	143.61	143.61	0.00	0.00	287.19	1.29	0.03	25	777.853	25	777.853	26	65.046	26	65.046												
																											303°16'22"	БХ: 56°44'	1556.14	1175.44					
Ө.О - 59	28	27	477.570	5198371.647	438238.250	20°40'15"		1300.00	237.08	237.08	0.00	0.00	469.01	21.44	5.15	27	240.488	27	240.488	27	709.497	27	709.497												
																											282°36'06"	БХ: 77°24'	828.45	454.01					
Ө.О - 60	29	28	300.864	5198552.392	437429.759	12°03'45"		1300.00	137.35	137.35	0.00	0.00	273.69	7.24	1.02	28	163.512	28	163.512	28	437.202	28	437.202												
																											270°32'21"	БХ: 89°28'	560.04	312.24					
Ө.О - 61	29	28	859.890	5198557.664	436869.743		9°42'45"	1300.00	110.45	110.45	0.00	0.00	220.37	4.68	0.53	28	749.440	28	749.440	28	969.810	28	969.810												
																											280°15'07"	БХ: 79°45'	518.11	211.37					

 УБ хот, СБД 8-р хороо, Залуучуудын Өргөн Чөлөө, 13-байр 6 тоот "ГЕО ЗУРАГЛАЛ" ХХК	Баруун босоо тэнхлэгийн авто замаас Ховд аймгийн Мөнххайрхан сум чиглэлийн 63.50км авто замын нарийвчилсан зураг төсөл				ХМШХ		
	Захирал	Ж.Батнасан	  	ХЭВТЭЭ МУРУЙ ШУЛУУНЫ ХҮСНЭГТ		Масштаб: -	
	Зур. Инженер	С.Анударь		ЕГ шифр: - 22/06	Үе шат	Хуудас	Бүх хуудас
	Зур. Инженер	Б.Нэргүй			А3	4	12
	Шалгасан	Ж.Зориглон	ТГ шифр:		2022.10		



Цэг	Өнцгийн орой			Координат		Элементүүдийн нэр		Радиус, м	Эргэлтийн элемент, м						Шилжилтийн муруйн байршил				Азимут	Румб	Өнцгийн оройн хоорондох зай, м	Шулууны урт, м									
	км	пк	+	X	Y	зүүн	баруун		тан генс	тан генс	Шилжилтийн муруй	тойрог эргэлт	биссек трис	домер	эхлэл		төгсгөл						эхлэл		төгсгөл						
															пк	+	пк	+					пк	+	пк	+					
Ө.О - 62	30	29	377.475	5198649.875	436359.900	17°10'24"		1300.00	196.30	196.30	0.00	0.00	389.65	14.74	2.94	29	181.178	29	181.178	29	570.829	29	570.829					263°04'43"	БУ: 83° 5'	560.85	173.39
Ө.О - 63	30	29	935.377	5198582.288	435803.141		53°21'20"	300.00	191.16	191.16	80.00	80.00	199.37	36.74	22.95	29	744.217	29	824.217	30	23.585	30	103.585					316°26'02"	БХ: 43°34'	460.85	109.90
Ө.О - 64	31	30	373.275	5198916.212	435485.527	24°24'12"		600.00	159.80	159.80	60.00	60.00	195.55	14.12	4.04	30	213.480	30	273.480	30	469.033	30	529.033					292°01'50"	БХ: 67°58'	468.78	201.12
Ө.О - 65	31	30	838.019	5199092.052	435050.974		8°13'33"	1500.00	107.86	107.86	0.00	0.00	215.35	3.87	0.37	30	730.156	30	730.156	30	945.511	30	945.511					300°15'23"	БХ: 59°45'	562.74	303.19
Ө.О - 66	32	31	400.389	5199375.601	434564.890		40°44'10"	300.00	151.69	151.69	80.00	80.00	133.29	20.96	10.08	31	248.704	31	328.704	31	461.999	31	541.999					340°59'34"	БХ: 19° 0'	509.76	223.79
Ө.О - 67	32	31	900.076	5199857.569	434398.866	20°38'26"		600.00	134.29	134.29	50.00	50.00	166.15	10.04	2.43	31	765.787	31	815.787	31	981.936	32	31.936					320°21'07"	БХ: 39°39'	277.19	42.88
Ө.О - 68	33	32	174.838	5200071.000	434222.000	69°16'28"		100.00	100.02	100.02	60.00	60.00	60.91	23.36	19.14	32	74.813	32	134.813	32	195.720	32	255.720					251°04'39"	БУ: 71° 5'	171.25	0.00
Ө.О - 69	33	32	326.944	5200015.466	434060.005		23°25'53"	250.00	71.22	52.51	40.00	0.00	82.24		1.50	32	255.720	32	295.720	32	377.959	32	377.959					274°30'32"	БХ: 85°29'	153.50	32.65
Ө.О - 70	33	32	478.942	5200027.533	433906.982		30°21'07"	250.00	68.34	87.35	0.00	40.00	112.43		3.25	32	410.604	32	410.604	32	523.039	32	563.039					304°51'39"	БХ: 55° 8'	180.73	22.17
Ө.О - 71	33	32	656.414	5200130.833	433758.688	23°07'43"		250.00	71.21	71.21	40.00	40.00	60.92	5.45	1.49	32	585.209	32	625.209	32	686.126	32	726.126					281°43'56"	БХ: 78°16'	194.96	46.27
Ө.О - 72	33	32	849.878	5200170.475	433567.804		21°40'50"	300.00	77.49	77.49	40.00	40.00	73.52	5.68	1.45	32	772.392	32	812.392	32	885.911	32	925.911					303°24'46"	БХ: 56°35'	198.59	0.00
Ө.О - 73	34	33	47.010	5200279.830	433402.039	17°15'36"		600.00	121.10	121.10	60.00	60.00	120.75	7.12	1.45	32	925.911	32	985.911	33	106.659	33	166.659					286°09'10"	БХ: 73°51'	305.09	21.90
Ө.О - 74	34	33	350.646	5200364.704	433108.997		36°31'04"	400.00	162.09	162.09	60.00	60.00	194.94	21.60	9.23	33	188.559	33	248.559	33	443.502	33	503.502					322°40'14"	БХ: 37°20'	792.58	376.93
Ө.О - 75	35	34	133.990	5200994.930	432628.380		29°52'55"	800.00	253.56	253.56	80.00	80.00	337.23	28.34	9.89	33	880.428	33	960.428	34	297.660	34	377.660					352°33'09"	БХ: 7°27'	925.38	477.12
Ө.О - 76	36	35	49.475	5201912.502	432508.436	11°07'12"		2000.00	194.69	194.69	0.00	0.00	388.16	9.45	1.22	34	854.784	34	854.784	35	242.944	35	242.944					341°25'57"	БХ: 18°34'	681.35	336.88

 УБ хот. СБД 8-р хороо, Залуучуудын Өргөн Чолоо. 13-байр 6 тоот "ГЕО ЗУРАГЛАЛ" ХХК	Баруун босоо тэнхлэгийн авто замаас Ховд аймгийн Мөнххайрхан сум чиглэлийн 63.50км авто замын нарийвчилсан зураг төсөл				ХМШХ		
	Захирал	Ж.Батнасан	 ХЭВТЭЭ МУРУЙ ШУЛУУНЫ ХҮСНЭГТ	Масштаб: -			
	Зур. Инженер	С.Анударь		Үе шат	Хуудас	Бүх хуудас	
	Зур. Инженер	Б.Нэргүй	ЕГ шифр: - 22/06	А3	5	12	
	Шалгасан	Ж.Зориглон	ТГ шифр:	2022.10			

Цэг	Өнцгийн орой			Координат		Элементүүдийн нэр		Радиус, м	Эргэлтийн элемент, м						Шилжилтийн муруйн байршил				Азимут	Румб	Өнцгийн оройн хоорондох зай, м	Шулууны урт, м					
	км	пк	+	Х	Y	зүүн	баруун		тан генс	тан генс	Шилжилтийн муруй		гойрог эргэлт	биссек трис	домер	эхлэл		төгсгөл					пк	+	пк	+	
											пк	+				пк	+	пк									+
Ө.О - 77	36	35	729.604	5202558.389	432291.479	13°08'42"		1300.00	149.78	149.78	0.00	0.00	298.25	8.60	1.32	35	579.822	35	579.822	35	878.072	35	878.072				
																								328°17'15"	БХ: 31°43'	213.32	0.00
Ө.О - 78	36	35	941.610	5202739.861	432179.346	24°31'36"		200.00	63.54	63.54	40.00	40.00	45.61	5.01	1.46	35	878.072	35	918.072	35	963.686	36	3.686				
																								352°48'52"	БХ: 7°11'	146.46	12.72
Ө.О - 79	37	36	86.609	5202885.173	432161.026	28°08'31"		200.00	70.21	70.21	40.00	40.00	58.23	6.53	2.18	36	16.404	36	56.404	36	114.638	36	154.638				
																								324°40'20"	БХ: 35°20'	165.81	10.24
Ө.О - 80	37	36	250.242	5203020.451	432065.145	18°33'12"		400.00	85.36	85.36	40.00	40.00	89.53	5.47	1.19	36	164.882	36	204.882	36	294.408	36	334.408				
																								343°13'32"	БХ: 16°46'	316.13	144.39
Ө.О - 81	37	36	565.177	5203323.128	431973.909	70°50'27"		100.00	86.38	86.38	30.00	30.00	93.64	23.17	19.11	36	478.801	36	508.801	36	602.442	36	632.442				
																								272°23'05"	БХ: 87°37'	175.29	19.91
Ө.О - 82	37	36	721.359	5203330.422	431798.768	56°34'40"		100.00	69.01	69.01	30.00	30.00	68.75	13.99	9.27	36	652.350	36	682.350	36	751.096	36	781.096				
																								328°57'45"	БХ: 31° 2'	252.82	97.21
Ө.О - 83	37	36	964.907	5203547.046	431668.414	12°39'57"		600.00	86.60	86.60	40.00	40.00	92.64	3.80	0.57	36	878.306	36	918.306	37	10.941	37	50.941				
																								341°37'42"	БХ: 18°22'	168.21	0.00
Ө.О - 84	38	37	132.548	5203706.680	431615.398	36°48'30"		200.00	81.61	81.61	30.00	30.00	98.49	10.98	4.73	37	50.941	37	80.941	37	179.427	37	209.427				
																								304°49'12"	БХ: 55°11'	293.91	165.79
Ө.О - 85	38	37	421.733	5203874.504	431374.110	3°33'10"		1500.00	46.52	46.52	0.00	0.00	93.01	0.72	0.03	37	375.212	37	375.212	37	468.224	37	468.224				
																								301°16'02"	БХ: 58°44'	196.96	97.19
Ө.О - 86	38	37	618.665	5203976.733	431205.756	1°31'31"		4000.00	53.25	53.25	0.00	0.00	106.49	0.35	0.01	37	565.415	37	565.415	37	671.908	37	671.908				
																								302°47'33"	БХ: 57°12'	224.40	112.56
Ө.О - 87	38	37	843.054	5204098.265	431017.121	8°18'29"		600.00	58.58	58.58	30.00	30.00	57.00	1.64	0.16	37	784.472	37	814.472	37	871.475	37	901.475				
																								311°06'03"	БХ: 48°54'	127.91	0.00
Ө.О - 88	38	37	970.800	5204182.350	430920.735	30°33'49"		200.00	69.33	55.01	30.00	0.00	91.69		2.65	37	901.475	37	931.475	38	23.162	38	23.162				
																								280°32'14"	БХ: 79°28'	126.38	31.84
Ө.О - 89	39	38	94.525	5204205.461	430796.489	17°44'44"		250.00	39.52	53.56	0.00	30.00	62.43		0.65	38	55.006	38	55.006	38	117.435	38	147.435				
																								262°47'30"	БҮ: 82°47'	103.73	0.00
Ө.О - 90	39	38	197.605	5204192.445	430693.583	38°37'51"		100.00	50.17	50.17	30.00	30.00	37.42	6.36	2.92	38	147.435	38	177.435	38	214.858	38	244.858				
																								301°25'20"	БХ: 58°35'	321.59	209.35
Ө.О - 91	39	38	516.283	5204360.106	430419.151	26°28'06"		200.00	62.08	62.08	30.00	30.00	62.39	5.65	1.76	38	454.207	38	484.207	38	546.598	38	576.598				
																								327°53'26"	БХ: 32° 7'	193.12	69.35

 УБ хот, СБД 8-р хороо, Залуучуудын Өргөн Чолоо, 13-байр 6 тоот "ГЕО ЗУРАГЛАЛ" ХХК	Баруун босоо тэнхлэгийн авто замаас Ховд аймгийн Мөнххайрхан сум чиглэлийн 63.50км авто замын нарийвчилсан зураг төсөл				ХМШХ		
	Захирал	Ж.Батнасан	 ХЭВТЭЭ МУРУЙ ШУЛУУНЫ ХҮСНЭГТ	Масштаб: -			
	Зур. Инженер	С.Анударь		Үе шат	Хуудас	Бүх хуудас	
	Зур. Инженер	Б.Нэргүй	 ЕГ шифр: - 22/06	А3	6	12	
Шалгасан	Ж.Зориглон	ТГ шифр:		2022.10			

Цэг	Өндгийн орой			Координат		Элементүүдийн нэр		Радиус, м	Эргэлтийн элемент, м						Шилжилтийн муруйн байршил				Азимут	Румб	Өндгийн оройн хоорондох зай, м	Шулууны урт, м					
	км	пк	+	Х	У	зүүн	баруун		тан генс	тан генс	Шилжилтийн муруй	тойрог эргэлт	биссек трис	домер	эхлэл		төгсгөл						эхлэл		төгсгөл		
															пк	+	пк	+					пк	+	пк	+	
Ө.О - 154	59	58	655.907	5209358.826	414169.477	22°26'47"		400.00	109.44	109.44	60.00	60.00	96.70	8.18	2.17	58	546.469	58	606.469	58	703.173	58	763.173				
																								286°52'55"	БХ: 73° 7'	305.15	93.62
Ө.О - 155	59	58	958.886	5209447.443	413877.476	13°41'49"		600.00	102.09	102.09	60.00	60.00	83.43	4.56	0.74	58	856.798	58	916.798	59	0.232	59	60.232				
																								273°11'07"	БХ: 86°49'	239.83	51.99
Ө.О - 156	60	59	197.974	5209460.768	413638.017	11°33'39"		600.00	85.75	85.75	50.00	50.00	71.07	3.24	0.44	59	112.219	59	162.219	59	233.284	59	283.284				
																								261°37'27"	БУ: 81°37'	197.86	0.00
Ө.О - 157	60	59	395.385	5209431.948	413442.271		16°30'55"	600.00	112.10	112.10	50.00	50.00	122.95	6.46	1.25	59	283.284	59	333.284	59	456.231	59	506.231				
																								278°08'22"	БХ: 81°52'	404.40	46.67
Ө.О - 158	60	59	798.532	5209489.205	413041.943		65°59'13"	300.00	245.63	245.63	100.00	100.00	245.51	59.34	45.75	59	552.903	59	652.903	59	898.410	59	998.410				
																								344°07'35"	БХ: 15°52'	693.60	288.36
Ө.О - 159	61	60	446.382	5210156.357	412852.234		18°24'04"	800.00	159.61	159.61	60.00	60.00	196.93	10.62	2.29	60	286.774	60	346.774	60	543.701	60	603.701				
																								2°31'39"	ЗХ: 2°32'	358.07	83.96
Ө.О - 160	61	60	802.168	5210514.083	412868.025	12°03'26"		800.00	114.51	114.51	60.00	60.00	108.35	4.64	0.66	60	687.662	60	747.662	60	856.013	60	916.013				
																								350°28'13"	БХ: 9°32'	274.87	29.27
Ө.О - 161	62	61	76.375	5210785.158	412822.518		14°24'01"	800.00	131.09	131.09	60.00	60.00	141.07	6.55	1.11	60	945.286	61	5.286	61	146.353	61	206.353				
																								4°52'14"	ЗХ: 4°52'	206.36	10.73
Ө.О - 162	62	61	281.620	5210990.768	412840.039		6°22'22"	800.00	64.54	64.54	40.00	40.00	48.98	1.32	0.10	61	217.079	61	257.079	61	306.061	61	346.061				
																								11°14'37"	ЗХ: 11°15'	199.43	43.90
Ө.О - 163	62	61	480.948	5211186.368	412878.923	26°36'21"		300.00	90.98	90.98	40.00	40.00	99.31	8.50	2.66	61	389.966	61	429.966	61	529.273	61	569.273				
																								344°38'16"	БХ: 15°22'	176.49	0.00
Ө.О - 164	62	61	654.776	5211356.548	412832.168		29°34'03"	250.00	85.50	66.52	40.00	0.00	109.01		3.01	61	569.273	61	609.273	61	718.286	61	718.286				
																								14°12'19"	ЗХ: 14°12'	154.15	39.68
Ө.О - 165	62	61	805.918	5211505.984	412869.996		21°23'31"	250.00	47.95	66.53	0.00	40.00	73.34		1.15	61	757.967	61	757.967	61	831.307	61	871.307				
																								35°35'50"	ЗХ: 35°36'	179.69	35.98
Ө.О - 166	62	61	984.459	5211652.092	412974.588	32°11'26"		200.00	77.17	58.33	40.00	0.00	92.37		3.14	61	907.286	61	947.286	62	39.652	62	39.652				
																								3°24'24"	ЗХ: 3°24'	109.52	0.00
Ө.О - 167	63	62	90.837	5211761.418	412981.097	71°16'22"		70.00	51.19	69.81	0.00	40.00	67.08		13.92	62	39.652	62	39.652	62	106.728	62	146.728				
																								292°08'02"	БХ: 67°52'	124.57	24.48
Ө.О - 168	63	62	201.496	5211808.355	412865.702		33°42'07"	100.00	30.29	30.29	0.00	0.00	58.82	4.49	1.76	62	171.207	62	171.207	62	230.029	62	230.029				
																								325°50'10"	БХ: 34°10'	130.26	99.97
ТТ	63	62	330.000	5211916.137	412792.553																						


 УБ хот, СБД 8-р хороо, Залуучуудын Өргөн Чөлөө, 13-байр 6 тоот "ГЕО ЗУРАГЛАЛ" ХХК	Баруун босоо тэнхлэгийн авто замаас Ховд аймгийн Мөнххайрхан сум чиглэлийн 63.50км авто замын нарийвчилсан зураг төсөл				ХМШХ		
	Захирал	Ж.Батнасан	 ХЭВТЭЭ МУРУЙ ШУЛУУНЫ ХҮСНЭГТ	Масштаб: -			
	Зур. Инженер	С.Анударь		Үе шат	Хуудас	Бүх хуудас	
	Зур. Инженер	Б.Нэргүй	ЕГ шифр: - 22/06	А3	11	12	
Шалгасан	Ж.Зориглон	ТГ шифр:	2022.10				

ТЭНХЛЭГИЙН КООРДИНАТ

Баруун босоо тэнхлэгийн авто замаас Ховд аймгийн Мөнххайрхан сум чиглэлийн 63.50км авто замын нарийвчилсан зураг төсөл

Е

Км	Х, м	Ү, м	Км	Х, м	Ү, м	Км	Х, м	Ү, м	Км	Х, м	Ү, м
0+000.000	5193903.932	459718.185	0+660.000	5193308.116	459780.725	1+340.000	5192636.709	459869.415	1+920.000	5192064.544	459955.809
0+020.000	5193888.038	459706.045	0+680.000	5193288.932	459786.379	1+360.000	5192616.755	459870.772	1+940.000	5192044.593	459957.206
0+040.000	5193872.144	459693.904	0+683.073	5193285.981	459787.238	1+380.000	5192596.801	459872.13	1+947.375	5192037.234	459957.685
0+044.360	5193868.679	459691.258	0+700.000	5193269.729	459791.968	1+400.000	5192576.847	459873.487	1+960.000	5192024.635	459958.501
0+060.000	5193856.228	459681.793	0+720.000	5193250.525	459797.558	1+420.000	5192556.893	459874.844	1+980.000	5192004.677	459959.794
0+080.000	5193840.099	459669.969	0+740.000	5193231.322	459803.147	1+440.000	5192536.939	459876.202	2+000.000	5191984.718	459961.087
0+100.000	5193823.502	459658.813	0+760.000	5193212.119	459808.736	1+451.491	5192525.475	459876.982	2+020.000	5191964.76	459962.379
0+114.360	5193811.18	459651.442	0+775.704	5193197.041	459813.125	1+460.000	5192516.985	459877.561	2+040.000	5191944.802	459963.672
0+120.000	5193806.233	459648.733	0+778.000	5193194.836	459813.766	1+480.000	5192497.035	459878.97	2+060.000	5191924.844	459964.965
0+140.000	5193788.227	459640.041	0+780.000	5193192.916	459814.325	1+500.000	5192477.097	459880.538	2+080.000	5191904.886	459966.258
0+160.000	5193769.583	459632.816	0+800.000	5193173.685	459819.819	1+511.491	5192465.651	459881.553	2+100.000	5191884.927	459967.551
0+180.000	5193750.422	459627.103	0+815.704	5193158.514	459823.875	1+520.000	5192457.181	459882.372	2+120.000	5191864.969	459968.843
0+200.000	5193730.866	459622.94	0+820.000	5193154.348	459824.923	1+529.000	5192448.23	459883.304	2+140.000	5191845.011	459970.136
0+220.000	5193711.039	459620.353	0+840.000	5193134.858	459829.406	1+540.000	5192437.299	459884.535	2+160.000	5191825.053	459971.429
0+240.000	5193691.069	459619.359	0+860.000	5193115.229	459833.236	1+560.000	5192417.455	459887.029	2+170.000	5191815.074	459972.075
0+260.000	5193671.083	459619.964	0+880.000	5193095.484	459836.411	1+580.000	5192397.656	459889.853	2+180.000	5191805.095	459972.722
0+280.000	5193651.21	459622.165	0+900.000	5193075.643	459838.926	1+600.000	5192377.906	459893.007	2+200.000	5191785.137	459974.015
0+300.000	5193631.576	459625.946	0+904.889	5193070.781	459839.44	1+620.000	5192358.212	459896.489	2+208.441	5191776.714	459974.56
0+320.000	5193612.308	459631.284	0+920.000	5193055.732	459840.802	1+640.000	5192338.578	459900.299	2+220.000	5191765.178	459975.303
0+340.000	5193593.527	459638.145	0+940.000	5193035.786	459842.265	1+660.000	5192319.011	459904.436	2+240.000	5191745.215	459976.518
0+341.260	5193592.363	459638.628	0+944.889	5193030.908	459842.598	1+670.832	5192308.443	459906.812	2+260.000	5191725.241	459977.537
0+360.000	5193575.327	459646.429	0+957.000	5193018.825	459843.42	1+680.000	5192299.515	459908.897	2+280.000	5191705.254	459978.233
0+380.000	5193557.642	459655.764	0+960.000	5193015.832	459843.623	1+700.000	5192280.083	459913.629	2+288.441	5191696.815	459978.4
0+400.000	5193540.301	459665.727	0+980.000	5192995.878	459844.981	1+720.000	5192260.693	459918.528	2+300.000	5191685.256	459978.486
0+411.260	5193530.609	459671.459	1+000.000	5192975.925	459846.338	1+730.832	5192250.199	459921.213	2+320.000	5191665.258	459978.241
0+420.000	5193523.091	459675.917	1+020.000	5192955.971	459847.696	1+740.000	5192241.317	459923.487	2+340.000	5191645.272	459977.496
0+440.000	5193505.889	459686.119	1+040.000	5192936.017	459849.053	1+758.555	5192223.342	459928.091	2+360.000	5191625.311	459976.251
0+460.000	5193488.687	459696.321	1+060.000	5192916.063	459850.41	1+760.000	5192221.942	459928.449	2+380.000	5191605.388	459974.508
0+480.000	5193471.484	459706.523	1+080.000	5192896.109	459851.768	1+780.000	5192202.555	459933.361	2+400.000	5191585.515	459972.268
0+481.831	5193469.91	459707.457	1+100.000	5192876.155	459853.125	1+798.555	5192184.512	459937.691	2+420.000	5191565.703	459969.531
0+500.000	5193454.265	459716.697	1+120.000	5192856.201	459854.483	1+800.000	5192183.104	459938.013	2+440.000	5191545.966	459966.3
0+518.000	5193438.668	459725.68	1+140.000	5192836.247	459855.84	1+820.000	5192163.55	459942.209	2+460.000	5191526.317	459962.577
0+520.000	5193436.924	459726.66	1+160.000	5192816.293	459857.198	1+840.000	5192143.897	459945.916	2+480.000	5191506.766	459958.363
0+531.831	5193426.558	459732.36	1+180.000	5192796.34	459858.555	1+860.000	5192124.157	459949.13	2+500.000	5191487.327	459953.662
0+540.000	5193419.337	459736.182	1+200.000	5192776.386	459859.913	1+880.000	5192104.343	459951.849	2+440.000	5191545.966	459966.3
0+560.000	5193401.447	459745.121	1+220.000	5192756.432	459861.27	1+900.000	5192084.468	459954.073	2+460.000	5191526.317	459962.577
0+580.000	5193383.269	459753.458	1+240.000	5192736.478	459862.627	1+907.375	5192077.126	459954.767	2+480.000	5191506.766	459958.363
0+600.000	5193364.823	459761.185	1+260.000	5192716.524	459863.985						
0+620.000	5193346.129	459768.293	1+280.000	5192696.57	459865.342						
0+633.073	5193333.787	459772.601	1+300.000	5192676.616	459866.7						
0+640.000	5193327.21	459774.776	1+320.000	5192656.662	459868.057						






Баруун босоо тэнхлэгийн авто замаас Ховд аймгийн Мөнххайрхан сум чиглэлийн 63.50км авто замын нарийвчилсан зураг төсөл			ТК			
Захирал	Ж.Батнасан	[Signature]	ТЭНХЛЭГИЙН КООРДИНАТ			
Зур. Инженер	С.Анударь		Үе шат	Хуудас	Бүх хуудас	
Зур. Инженер	Б.Нэргүй	[Signature]	ЕГ шифр: - 22/06	А3	1	26
"ГЕО ЗУРАГЛАЛ" ХХК	Шалгасан	Ж.Зориглон	ТГ шифр:	2022.10		

Баруун босоо тэнхлэгийн авто замаас Ховд аймгийн Мөнххайрхан сум чиглэлийн 63.50км авто замын нарийвчилсан зураг төсөл

Е




Км	Х, м	Ү, м	Км	Х, м	Ү, м	Км	Х, м	Ү, м	Км	Х, м	Ү, м
2+500.000	5191487.327	459953.662	3+100.000	5190963.511	459667.099	3+700.000	5190480.248	459316.394	4+349.500	5190057.878	458824.786
2+520.000	5191468.011	459948.477	3+120.000	5190946.66	459656.326	3+720.000	5190464.153	459304.526	4+360.000	5190051.589	458816.377
2+540.000	5191448.831	459942.811	3+140.000	5190929.81	459645.554	3+740.000	5190448.671	459291.868	4+380.000	5190039.611	458800.361
2+560.000	5191429.799	459936.667	3+160.000	5190912.959	459634.781	3+760.000	5190433.841	459278.452	4+400.000	5190027.632	458784.345
2+580.000	5191410.926	459930.049	3+176.721	5190898.871	459625.774	3+780.000	5190419.7	459264.312	4+420.000	5190015.654	458768.329
2+600.000	5191392.225	459922.961	3+180.000	5190896.108	459624.008	3+781.633	5190418.577	459263.126	4+440.000	5190003.675	458752.313
2+620.000	5191373.706	459915.408	3+200.000	5190879.286	459613.191	3+800.000	5190406.235	459249.525	4+460.000	5189991.697	458736.297
2+640.000	5191355.382	459907.395	3+220.000	5190862.591	459602.179	3+820.000	5190393.174	459234.379	4+480.000	5189979.718	458720.28
2+660.000	5191337.265	459898.926	3+226.721	5190857.029	459598.406	3+821.633	5190392.114	459233.137	4+500.000	5189967.74	458704.264
2+680.000	5191319.364	459890.006	3+240.000	5190846.132	459590.817	3+840.000	5190380.193	459219.164	4+516.707	5189957.734	458690.886
2+700.000	5191301.692	459880.642	3+260.000	5190829.962	459579.047	3+860.000	5190367.212	459203.949	4+520.000	5189955.762	458688.248
2+715.246	5191288.381	459873.209	3+280.000	5190814.092	459566.878	3+880.000	5190354.231	459188.734	4+540.000	5189943.836	458672.193
2+720.000	5191284.26	459870.84	3+300.000	5190798.53	459554.315	3+900.000	5190341.25	459173.52	4+560.000	5189932.145	458655.966
2+740.000	5191267.058	459860.638	3+320.000	5190783.288	459541.367	3+920.000	5190328.268	459158.305	4+580.000	5189920.898	458639.429
2+760.000	5191250.034	459850.14	3+336.373	5190771.054	459530.487	3+940.000	5190315.287	459143.09	4+596.707	5189912.002	458625.289
2+780.000	5191233.128	459839.456	3+340.000	5190768.373	459528.043	3+960.000	5190302.306	459127.875	4+600.000	5189910.314	458622.461
2+640.000	5191355.382	459907.395	3+360.000	5190753.759	459514.389	3+980.000	5190289.325	459112.66	4+620.000	5189900.57	458604.997
2+660.000	5191337.265	459898.926	3+380.000	5190739.327	459500.544	4+000.000	5190276.344	459097.445	4+280.000	5190099.503	458880.442
2+680.000	5191319.364	459890.006	3+386.373	5190734.744	459496.116	4+020.000	5190263.363	459082.23	4+300.000	5190087.524	458864.426
2+700.000	5191301.692	459880.642	3+400.000	5190724.945	459486.645	4+040.000	5190250.382	459067.016	4+320.000	5190075.546	458848.409
2+715.246	5191288.381	459873.209	3+420.000	5190710.565	459472.746	4+060.000	5190237.401	459051.801	4+340.000	5190063.567	458832.393
2+720.000	5191284.26	459870.84	3+440.000	5190696.184	459458.846	4+080.000	5190224.42	459036.586	4+349.500	5190057.878	458824.786
2+740.000	5191267.058	459860.638	3+443.923	5190693.363	459456.12	4+085.286	5190220.989	459032.565	4+360.000	5190051.589	458816.377
2+760.000	5191250.034	459850.14	3+460.000	5190681.773	459444.978	4+100.000	5190211.466	459021.348	4+380.000	5190039.611	458800.361
2+780.000	5191233.128	459839.456	3+480.000	5190667.087	459431.403	4+120.000	5190198.611	459006.026	4+400.000	5190027.632	458784.345
2+795.246	5191220.277	459831.252	3+483.923	5190664.146	459428.807	4+140.000	5190185.858	458990.62	4+420.000	5190015.654	458768.329
2+800.000	5191216.272	459828.691	3+500.000	5190651.833	459418.472	4+160.000	5190173.208	458975.128	4+440.000	5190003.675	458752.313
2+820.000	5191199.421	459817.918	3+520.000	5190635.951	459406.318	4+180.000	5190160.662	458959.553	4+460.000	5189991.697	458736.297
2+840.000	5191182.57	459807.146	3+540.000	5190619.482	459394.974	4+200.000	5190148.22	458943.895	4+480.000	5189979.718	458720.28
2+860.000	5191165.72	459796.373	3+560.000	5190602.467	459384.467	4+220.000	5190135.882	458928.153	4+500.000	5189967.74	458704.264
2+880.000	5191148.869	459785.6	3+560.771	5190601.801	459384.079	4+240.000	5190123.65	458912.33	4+516.707	5189957.734	458690.886
2+900.000	5191132.018	459774.827	3+580.000	5190584.983	459374.758	4+260.000	5190111.524	458896.426	4+520.000	5189955.762	458688.248
2+920.000	5191115.168	459764.054	3+600.000	5190567.252	459365.506	4+277.838	5190100.798	458882.173	4+540.000	5189943.836	458672.193
2+940.000	5191098.317	459753.282	3+600.771	5190566.567	459365.153	4+280.000	5190099.503	458880.442	4+560.000	5189932.145	458655.966
2+960.000	5191081.466	459742.509	3+620.000	5190549.478	459356.337	4+300.000	5190087.524	458864.426	4+580.000	5189920.898	458639.429
2+980.000	5191064.615	459731.736	3+626.357	5190543.829	459353.423	4+320.000	5190075.546	458848.409	4+596.707	5189912.002	458625.289
3+000.000	5191047.765	459720.963	3+640.000	5190531.716	459347.144	4+340.000	5190063.567	458832.393	4+600.000	5189910.314	458622.461
3+020.000	5191030.914	459710.19	3+660.000	5190514.115	459337.648						
3+040.000	5191014.063	459699.418	3+666.357	5190508.595	459334.496						
3+060.000	5190997.212	459688.645	3+680.000	5190496.916	459327.443						
3+080.000	5190980.362	459677.872	3+690.000	5190488.513	459322.023						

 УБ хот, СБД 8-р хороо, Залуучуудын Өргөн Чолоо, 13-байр 6 тоот	Баруун босоо тэнхлэгийн авто замаас Ховд аймгийн Мөнххайрхан сум чиглэлийн 63.50км авто замын нарийвчилсан зураг төсөл			ТК		
	Захирал	Ж.Батнасан		ТЭНХЛЭГИЙН КООРДИНАТ		
	Зур. Инженер	С.Анударь		Үе шат	Хуудас	Бүх хуудас
	Зур. Инженер	Б.Нэргүй		ЕГ шифр: - 22/06		
"ГЕО ЗУРАГЛАЛ" ХХК	Шалгасан	Ж.Зориглон		ТГ шифр: 2022.10		

Баруун босоо тэнхлэгийн авто замаас Ховд аймгийн Мөнххайрхан сум чиглэлийн 63.50км авто замын нарийвчилсан зураг төсөл


Е

Км	Х, м	Ү, м	Км	Х, м	Ү, м	Км	Х, м	Ү, м	Км	Х, м	Ү, м
4+620.000	5189900.57	458604.997	5+341.571	5189999.811	457915.811	5+980.000	5190219.296	457331.699	6+580.000	5190473.314	456790.784
4+640.000	5189891.712	458587.069	5+360.000	5190010.11	457900.529	6+000.000	5190223.775	457312.208	6+587.132	5190475.993	456784.175
4+660.000	5189883.76	458568.719	5+380.000	5190021.615	457884.169	6+020.000	5190228.901	457292.877	6+600.000	5190480.688	456772.194
4+680.000	5189876.736	458549.996	5+391.571	5190028.342	457874.755	6+040.000	5190234.668	457273.727	6+620.000	5190487.749	456753.482
4+700.000	5189870.656	458530.945	5+400.000	5190033.248	457867.901	6+060.000	5190241.071	457254.78	6+627.132	5190490.234	456746.797
4+720.000	5189865.535	458511.613	5+420.000	5190044.889	457851.638	6+075.717	5190246.543	457240.048	6+640.000	5190494.715	456734.734
4+740.000	5189861.388	458492.05	5+440.000	5190056.529	457835.374	6+080.000	5190248.1	457236.058	6+660.000	5190501.679	456715.986
4+760.000	5189858.223	458472.304	5+460.000	5190068.17	457819.111	6+100.000	5190255.678	457217.549	6+680.000	5190508.644	456697.238
4+780.000	5189856.049	458452.425	5+480.000	5190079.811	457802.847	6+120.000	5190263.571	457199.173	6+700.000	5190515.608	456678.489
4+800.000	5189854.872	458432.462	5+500.000	5190091.451	457786.584	6+125.717	5190265.851	457193.93	6+720.000	5190522.573	456659.741
4+820.000	5189854.693	458412.465	5+514.228	5190099.732	457775.015	6+140.000	5190271.55	457180.833	6+740.000	5190529.537	456640.993
4+840.000	5189855.514	458392.484	5+520.000	5190103.09	457770.32	6+160.000	5190279.529	457162.494	6+760.000	5190536.502	456622.245
4+860.000	5189857.333	458372.569	5+540.000	5190114.616	457753.975	6+180.000	5190287.508	457144.154	6+780.000	5190543.466	456603.497
4+868.030	5189858.343	458364.602	5+560.000	5190125.716	457737.339	6+200.000	5190295.488	457125.815	6+800.000	5190550.431	456584.748
4+880.000	5189860.136	458352.768	5+564.228	5190127.975	457733.766	6+220.000	5190303.467	457107.476	6+820.000	5190557.395	456566
4+900.000	5189863.776	458333.103	5+580.000	5190136.07	457720.231	6+232.312	5190308.379	457096.186	6+840.000	5190564.36	456547.252
4+920.000	5189868.004	458313.556	5+600.000	5190145.557	457702.626	6+240.000	5190311.449	457089.138	6+860.000	5190571.324	456528.504
4+940.000	5189872.575	458294.085	5+620.000	5190154.153	457684.57	6+260.000	5190319.527	457070.842	6+865.107	5190573.103	456523.716
4+948.030	5189874.451	458286.277	5+640.000	5190161.835	457666.106	6+272.312	5190324.643	457059.643	6+880.000	5190578.209	456509.726
4+960.000	5189877.251	458274.639	5+660.000	5190168.585	457647.282	6+280.000	5190327.919	457052.688	6+900.000	5190584.813	456490.848
4+980.000	5189881.931	458255.194	5+680.000	5190174.386	457628.144	6+300.000	5190336.753	457034.745	6+920.000	5190591.126	456471.871
5+000.000	5189886.61	458235.75	5+700.000	5190179.222	457608.74	6+320.000	5190346.032	457017.029	6+940.000	5190597.146	456452.799
5+020.000	5189891.289	458216.305	5+710.891	5190181.447	457598.079	6+340.000	5190355.752	456999.55	6+960.000	5190602.873	456433.636
5+040.000	5189895.969	458196.86	5+720.000	5190183.09	457589.119	6+360.000	5190365.906	456982.32	6+980.000	5190608.303	456414.388
5+060.000	5189900.648	458177.415	5+740.000	5190186.162	457569.357	6+367.836	5190370.001	456975.639	7+000.000	5190613.437	456395.058
5+080.000	5189905.327	458157.97	5+760.000	5190188.822	457549.535	6+380.000	5190376.479	456965.344	7+020.000	5190618.273	456375.652
5+100.000	5189910.007	458138.525	5+760.891	5190188.937	457548.652	6+400.000	5190387.344	456948.552	7+040.000	5190622.81	456356.173
5+110.532	5189912.471	458128.286	5+780.000	5190191.406	457529.703	6+407.836	5190391.635	456941.996	7+060.000	5190627.047	456336.628
5+120.000	5189914.691	458119.081	5+782.000	5190191.664	457527.72	6+420.000	5190398.291	456931.814	7+079.948	5190630.972	456317.07
5+140.000	5189919.503	458099.669	5+800.000	5190193.989	457509.87	6+440.000	5190409.11	456914.994	7+080.000	5190630.982	456317.019
5+160.000	5189924.696	458080.356	5+818.000	5190196.315	457492.021	6+447.836	5190413.268	456908.352	7+100.000	5190634.768	456297.38
5+160.532	5189924.842	458079.844	5+820.000	5190196.573	457490.038	6+460.000	5190419.597	456897.964	7+120.000	5190638.553	456277.742
5+180.000	5189930.484	458061.212	5+840.000	5190199.157	457470.206	6+480.000	5190429.658	456880.679	7+140.000	5190642.338	456258.103
5+200.000	5189936.907	458042.273	5+860.000	5190201.741	457450.373	6+500.000	5190439.282	456863.148	7+160.000	5190646.124	456238.465
5+220.000	5189943.957	458023.557	5+880.000	5190204.325	457430.541	6+520.000	5190448.466	456845.382	7+180.000	5190649.909	456218.826
5+240.000	5189951.627	458005.088	5+900.000	5190206.909	457410.709	6+540.000	5190457.203	456827.392	7+200.000	5190653.694	456199.188
5+260.000	5189959.908	457986.884	5+907.218	5190207.842	457403.551	6+560.000	5190465.487	456809.189	7+220.000	5190657.48	456179.549
5+280.000	5189968.792	457968.966	5+920.000	5190209.505	457390.878						
5+300.000	5189978.267	457951.354	5+940.000	5190212.271	457371.07						
5+320.000	5189988.324	457934.068	5+957.218	5190214.989	457354.068						
5+340.000	5189998.952	457917.126	5+960.000	5190215.47	457351.328						

 УБ хот, СБД 8-р хороо, Залуучуудын Өргөн Чолоо, 13-байр 6 тоот	Баруун босоо тэнхлэгийн авто замаас Ховд аймгийн Мөнххайрхан сум чиглэлийн 63.50км авто замын нарийвчилсан зураг төсөл			ТК		
	Захирал	Ж.Батнасан		ТЭНХЛЭГИЙН КООРДИНАТ		
	Зур. Инженер	С.Анударь		Үе шат	Хуудас	Бүх хуудас
	Зур. Инженер	Б.Нэргүй		ЕГ шифр: - 22/06		
"ГЕО ЗУРАГЛАЛ" ХХК	Шалгасан	Ж.Зориглон		ТГ шифр: 2022.10		

Баруун босоо тэнхлэгийн авто замаас Ховд аймгийн Мөнххайрхан сум чиглэлийн 63.50км авто замын нарийвчилсан зураг төсөл




Е

Км	Х, м	Ү, м	Км	Х, м	Ү, м	Км	Х, м	Ү, м	Км	Х, м	Ү, м														
7+240.000	5190661.265	456159.911	7+900.000	5190747.337	455523.821	8+600.000	5191194.204	454990.453	9+260.000	5191462.187	454390.048														
7+260.000	5190665.05	456140.272	7+917.861	5190755.429	455507.898	8+620.000	5191206.268	454974.502	9+280.000	5191466.338	454370.484														
7+280.000	5190668.836	456120.634	7+920.000	5190756.398	455505.991	8+640.000	5191217.793	454958.158	9+300.000	5191470	454350.823														
7+297.999	5190672.242	456102.96	7+940.000	5190765.487	455488.175	8+660.000	5191228.768	454941.439	9+307.460	5191471.24	454343.467														
7+300.000	5190672.621	456100.995	7+960.000	5190774.717	455470.433	8+680.000	5191239.179	454924.364	9+320.000	5191473.175	454331.077														
7+320.000	5190676.319	456081.34	7+980.000	5190784.213	455452.831	8+700.000	5191249.016	454906.951	9+340.000	5191475.945	454311.27														
7+340.000	5190679.584	456061.609	7+987.861	5190788.045	455445.967	8+715.454	5191256.216	454893.278	9+360.000	5191478.45	454291.427														
7+347.999	5190680.679	456053.686	8+000.000	5190794.092	455435.442	8+720.000	5191258.267	454889.221	9+377.460	5191480.53	454274.092														
7+360.000	5190682.031	456041.762	8+020.000	5190804.402	455418.305	8+740.000	5191266.974	454871.216	9+380.000	5191480.831	454271.57														
7+380.000	5190683.488	456021.817	8+040.000	5190815.137	455401.43	8+760.000	5191275.29	454853.027	9+400.000	5191483.196	454251.71														
7+400.000	5190683.946	456001.824	8+060.000	5190826.29	455384.829	8+780.000	5191283.385	454834.739	9+420.000	5191485.561	454231.85														
7+420.000	5190683.405	455981.834	8+080.000	5190837.855	455368.513	8+785.454	5191285.577	454829.744	9+440.000	5191487.927	454211.991														
7+440.000	5190681.865	455961.895	8+100.000	5190849.824	455352.49	8+800.000	5191291.421	454816.424	9+460.000	5191490.292	454192.131														
7+451.684	5190680.504	455950.29	8+120.000	5190862.189	455336.772	8+820.000	5191299.456	454798.109	9+480.000	5191492.657	454172.272														
7+460.000	5190679.335	455942.058	8+140.000	5190874.944	455321.367	8+840.000	5191307.492	454779.794	9+500.000	5191495.023	454152.412														
7+480.000	5190675.993	455922.34	8+160.000	5190888.08	455306.287	8+860.000	5191315.527	454761.48	9+520.000	5191497.388	454132.552														
7+500.000	5190672.225	455902.698	8+168.563	5190893.818	455299.932	8+880.000	5191323.563	454743.165	9+535.640	5191499.238	454117.022														
7+501.684	5190671.901	455901.045	8+180.000	5190901.586	455291.536	8+900.000	5191331.598	454724.85	9+540.000	5191499.754	454112.693														
7+520.000	5190668.373	455883.072	8+200.000	5190915.395	455277.07	8+920.000	5191339.634	454706.535	9+560.000	5191502.161	454092.838														
7+540.000	5190664.521	455863.447	8+220.000	5190929.403	455262.795	8+940.000	5191347.669	454688.221	9+580.000	5191504.742	454073.005														
7+541.334	5190664.265	455862.138	8+238.563	5190942.491	455249.631	8+960.000	5191355.705	454669.906	9+600.000	5191507.636	454053.216														
7+560.000	5190660.741	455843.808	8+240.000	5190943.506	455248.613	8+980.000	5191363.74	454651.591	9+605.640	5191508.528	454047.647														
7+580.000	5190657.45	455824.081	8+260.000	5190957.621	455234.444	9+000.000	5191371.776	454633.276	9+620.000	5191510.976	454033.498														
7+591.334	5190656.004	455812.841	8+280.000	5190971.737	455220.276	9+020.000	5191379.811	454614.962	9+640.000	5191514.807	454013.868														
7+600.000	5190655.173	455804.215	8+300.000	5190985.853	455206.108	9+040.000	5191387.847	454596.647	9+660.000	5191519.127	453994.341														
7+620.000	5190654.209	455784.242	8+320.000	5190999.969	455191.939	9+060.000	5191395.882	454578.332	9+680.000	5191523.934	453974.928														
7+640.000	5190654.577	455764.249	8+340.000	5191014.085	455177.771	9+071.532	5191400.516	454567.772	9+700.000	5191529.225	453955.641														
7+660.000	5190656.277	455744.325	8+360.000	5191028.2	455163.602	9+080.000	5191403.916	454560.016	9+720.000	5191534.997	453936.493														
7+680.000	5190659.3	455724.558	8+380.000	5191042.316	455149.434	9+100.000	5191411.89	454541.675	9+740.000	5191541.245	453917.494														
7+700.000	5190663.632	455705.037	8+400.000	5191056.432	455135.265	9+120.000	5191419.678	454523.253	9+760.000	5191547.966	453898.658														
7+720.000	5190669.256	455685.848	8+420.000	5191070.548	455121.097	9+140.000	5191427.145	454504.7	9+761.460	5191548.475	453897.29														
7+740.000	5190676.146	455667.076	8+440.000	5191084.664	455106.929	9+141.532	5191427.7	454503.272	9+780.000	5191555.139	453879.989														
7+740.522	5190676.342	455666.593	8+460.000	5191098.779	455092.76	9+160.000	5191434.174	454485.976	9+800.000	5191562.653	453861.454														
7+760.000	5190684.196	455648.77	8+480.000	5191112.895	455078.592	9+180.000	5191440.732	454467.083	9+820.000	5191570.375	453843.005														
7+780.000	5190692.985	455630.806	8+493.404	5191122.356	455069.096	9+200.000	5191446.816	454448.031	9+831.460	5191574.842	453832.452														
7+790.522	5190697.74	455621.42	8+500.000	5191127.01	455064.422	9+220.000	5191452.423	454428.834	9+840.000	5191578.174	453824.589														
7+800.000	5190702.034	455612.97	8+520.000	5191141.074	455050.202	9+240.000	5191457.547	454409.502	9+860.000	5191585.978	453806.174														
7+820.000	5190711.095	455595.14	8+540.000	5191154.956	455035.805	 <p>Баруун босоо тэнхлэгийн авто замаас Ховд аймгийн Мөнххайрхан сум чиглэлийн 63.50км авто замын нарийвчилсан зураг төсөл</p> <table border="1"> <tr> <td>Захирал</td><td>Ж.Батнасан</td><td rowspan="3">ТЭНХЛЭГИЙН КООРДИНАТ</td><td colspan="2" rowspan="2">Масштаб: -</td></tr> <tr> <td>Зур. Инженер</td><td>С.Анударь</td></tr> <tr> <td>Зур. Инженер</td><td>Б.Нэргүй</td></tr> <tr> <td colspan="2">"ГЕО ЗУРАГЛАЛ" ХХК</td><td>Шалгасан</td><td>Ж.Зориглон</td><td>ЕГ шифр: - 22/06</td><td>ТГ шифр:</td></tr> </table>					Захирал	Ж.Батнасан	ТЭНХЛЭГИЙН КООРДИНАТ	Масштаб: -		Зур. Инженер	С.Анударь	Зур. Инженер	Б.Нэргүй	"ГЕО ЗУРАГЛАЛ" ХХК		Шалгасан	Ж.Зориглон	ЕГ шифр: - 22/06	ТГ шифр:
Захирал	Ж.Батнасан	ТЭНХЛЭГИЙН КООРДИНАТ	Масштаб: -																						
Зур. Инженер	С.Анударь																								
Зур. Инженер	Б.Нэргүй																								
"ГЕО ЗУРАГЛАЛ" ХХК		Шалгасан	Ж.Зориглон	ЕГ шифр: - 22/06	ТГ шифр:																				
7+840.000	5190720.156	455577.31	8+560.000	5191168.515	455021.104	Үе шат	Хуудас	Бүх хуудас																	
7+860.000	5190729.216	455559.48	8+563.404	5191170.78	455018.563	А3	4	26																	
7+880.000	5190738.277	455541.651	8+580.000	5191181.615	455005.992	2022.10																			

Баруун босоо тэнхлэгийн авто замаас Ховд аймгийн Мөнххайрхан сум чиглэлийн 63.50км авто замын нарийвчилсан зураг төсөл

Е


Км	Х, м	Ү, м	Км	Х, м	Ү, м	Км	Х, м	Ү, м	Км	Х, м	Ү, м
9+880.000	5191593.781	453787.759	10+700.000	5191913.722	453032.75	11+400.000	5192270.076	452434.56	12+066.093	5192529.542	451821.457
9+900.000	5191601.585	453769.344	10+720.000	5191921.526	453014.336	11+420.000	5192279.973	452417.181	12+080.000	5192535.562	451808.921
9+920.000	5191609.388	453750.929	10+740.000	5191929.329	452995.921	11+440.000	5192289.432	452399.56	12+100.000	5192544.725	451791.145
9+940.000	5191617.192	453732.514	10+760.000	5191937.133	452977.506	11+460.000	5192298.448	452381.708	12+120.000	5192554.476	451773.684
9+960.000	5191624.995	453714.1	10+780.000	5191944.936	452959.091	11+480.000	5192307.015	452363.636	12+140.000	5192564.804	451756.558
9+980.000	5191632.799	453695.685	10+800.000	5191952.739	452940.676	11+485.241	5192309.185	452358.866	12+160.000	5192575.696	451739.785
10+000.000	5191640.602	453677.27	10+820.000	5191960.543	452922.261	11+500.000	5192315.138	452345.36	12+180.000	5192587.141	451723.385
10+020.000	5191648.405	453658.855	10+840.000	5191968.346	452903.847	11+520.000	5192322.915	452326.935	12+180.546	5192587.461	451722.943
10+040.000	5191656.209	453640.44	10+860.000	5191976.15	452885.432	11+540.000	5192330.498	452308.428	12+200.000	5192599.099	451707.354
10+060.000	5191664.012	453622.025	10+860.498	5191976.344	452884.973	11+545.241	5192332.472	452303.573	12+220.000	5192611.416	451691.597
10+080.000	5191671.816	453603.611	10+880.000	5191983.977	452867.027	11+560.000	5192338.03	452289.901	12+240.000	5192623.912	451675.981
10+100.000	5191679.619	453585.196	10+900.000	5191991.953	452848.686	11+580.000	5192345.562	452271.373	12+240.546	5192624.254	451675.556
10+120.000	5191687.423	453566.781	10+920.000	5192000.23	452830.48	11+600.000	5192353.094	452252.845	12+260.000	5192636.439	451660.391
10+140.000	5191695.226	453548.366	10+920.498	5192000.441	452830.029	11+620.000	5192360.626	452234.318	12+278.894	5192648.273	451645.662
10+160.000	5191703.029	453529.951	10+940.000	5192008.933	452812.473	11+640.000	5192368.158	452215.79	12+280.000	5192648.966	451644.8
10+180.000	5191710.833	453511.536	10+960.000	5192018.083	452794.69	11+660.000	5192375.689	452197.263	12+300.000	5192661.468	451629.189
10+200.000	5191718.636	453493.121	10+980.000	5192027.675	452777.14	11+680.000	5192383.221	452178.735	12+320.000	5192673.832	451613.468
10+220.000	5191726.44	453474.707	11+000.000	5192037.702	452759.836	11+700.000	5192390.753	452160.208	12+340.000	5192685.924	451597.539
10+240.000	5191734.243	453456.292	11+020.000	5192048.159	452742.788	11+720.000	5192398.285	452141.68	12+358.894	5192696.974	451582.214
10+260.000	5191742.047	453437.877	11+040.000	5192059.039	452726.007	11+740.000	5192405.817	452123.152	12+360.000	5192697.607	451581.307
10+280.000	5191749.85	453419.462	11+057.218	5192068.738	452711.782	11+760.000	5192413.349	452104.625	12+380.000	5192708.762	451564.707
10+300.000	5191757.653	453401.047	11+060.000	5192070.334	452709.503	11+780.000	5192420.881	452086.097	12+400.000	5192719.357	451547.746
10+320.000	5191765.457	453382.632	11+080.000	5192082.006	452693.262	11+800.000	5192428.412	452067.57	12+420.000	5192729.382	451530.44
10+340.000	5191773.26	453364.218	11+100.000	5192093.928	452677.204	11+820.000	5192435.944	452049.042	12+440.000	5192738.824	451512.81
10+360.000	5191781.064	453345.803	11+117.218	5192104.289	452663.452	11+840.000	5192443.476	452030.515	12+460.000	5192747.673	451494.876
10+380.000	5191788.867	453327.388	11+120.000	5192105.965	452661.232	11+860.000	5192451.008	452011.987	12+480.000	5192755.919	451476.656
10+400.000	5191796.671	453308.973	11+140.000	5192118.017	452645.271	11+880.000	5192458.54	451993.459	12+500.000	5192763.554	451458.172
10+420.000	5191804.474	453290.558	11+160.000	5192130.068	452629.31	11+900.000	5192466.072	451974.932	12+520.000	5192770.569	451439.443
10+440.000	5191812.278	453272.143	11+180.000	5192142.12	452613.348	11+920.000	5192473.604	451956.404	12+540.000	5192776.955	451420.491
10+460.000	5191820.081	453253.729	11+200.000	5192154.171	452597.387	11+940.000	5192481.136	451937.877	12+560.000	5192782.706	451401.337
10+480.000	5191827.884	453235.314	11+220.000	5192166.222	452581.426	11+960.000	5192488.667	451919.349	12+580.000	5192787.816	451382.001
10+500.000	5191835.688	453216.899	11+240.000	5192178.274	452565.464	11+980.000	5192496.199	451900.822	12+600.000	5192792.278	451362.507
10+520.000	5191843.491	453198.484	11+260.000	5192190.325	452549.503	12+000.000	5192503.731	451882.294	12+620.000	5192796.089	451342.874
10+540.000	5191851.295	453180.069	11+276.759	5192200.424	452536.128	12+006.093	5192506.026	451876.65	12+640.000	5192799.242	451323.125
10+560.000	5191859.098	453161.654	11+280.000	5192202.377	452533.542	12+020.000	5192511.275	451863.771	12+660.000	5192801.736	451303.282
10+580.000	5191866.902	453143.239	11+300.000	5192214.393	452517.554	12+040.000	5192518.962	451845.308	12+480.000	5192755.919	451476.656
10+600.000	5191874.705	453124.825	11+320.000	5192226.255	452501.451	12+060.000	5192526.995	451826.992	12+500.000	5192763.554	451458.172
10+620.000	5191882.508	453106.41	11+336.759	5192235.974	452487.799						
10+640.000	5191890.312	453087.995	11+340.000	5192237.824	452485.138						
10+660.000	5191898.115	453069.58	11+360.000	5192248.995	452468.549						
10+680.000	5191905.919	453051.165	11+380.000	5192259.748	452451.686						

 УБ хот, СБД 8-р хороо, Залуучуудын Өргөн Чоолоо, 13-байр 6 тоот "ГЕО ЗУРАГЛАЛ" ХХК	Баруун босоо тэнхлэгийн авто замаас Ховд аймгийн Мөнххайрхан сум чиглэлийн 63.50км авто замын нарийвчилсан зураг төсөл			ТК			
	Захирал	Ж.Батнасан		ТЭНХЛЭГИЙН КООРДИНАТ			
	Зур. Инженер	С.Анударь		ЕГ шифр: - 22/06	Үе шат	Хуудас	Бүх хуудас
	Зур. Инженер	Б.Нэргүй			А3	5	26
Шалгасан	Ж.Зориглон		ТГ шифр:				
						2022.10	

Баруун босоо тэнхлэгийн авто замаас Ховд аймгийн Мөнххайрхан сум чиглэлийн 63.50км авто замын нарийвчилсан зураг төсөл

Е

Км	Х, м	Ү, м	Км	Х, м	Ү, м	Км	Х, м	Ү, м	Км	Х, м	Ү, м
12+520.000	5192770.569	451439.443	13+260.000	5192834.294	450705.065	14+040.000	5193106.471	449974.444	14+720.000	5193377.05	449351.568
12+540.000	5192776.955	451420.491	13+280.000	5192839.03	450685.635	14+060.000	5193113.647	449955.776	14+740.000	5193386.171	449333.77
12+560.000	5192782.706	451401.337	13+300.000	5192844.251	450666.329	14+080.000	5193120.824	449937.108	14+754.159	5193392.196	449320.957
12+580.000	5192787.816	451382.001	13+320.000	5192849.953	450647.159	14+100.000	5193128.001	449918.44	14+760.000	5193394.519	449315.598
12+600.000	5192792.278	451362.507	13+337.348	5192855.285	450630.651	14+120.000	5193135.178	449899.772	14+780.000	5193401.674	449296.926
12+620.000	5192796.089	451342.874	13+340.000	5192856.131	450628.138	14+140.000	5193142.355	449881.104	14+800.000	5193407.57	449277.819
12+640.000	5192799.242	451323.125	13+360.000	5192862.751	450609.266	14+160.000	5193149.532	449862.436	14+820.000	5193412.179	449258.361
12+660.000	5192801.736	451303.282	13+380.000	5192869.69	450590.508	14+180.000	5193156.709	449843.768	14+840.000	5193415.482	449238.639
12+672.176	5192802.93	451291.164	13+400.000	5192876.811	450571.819	14+200.000	5193163.886	449825.1	14+860.000	5193417.464	449218.741
12+680.000	5192803.569	451283.367	13+407.348	5192879.447	450564.959	14+220.000	5193171.063	449806.433	14+880.000	5193418.116	449198.756
12+700.000	5192804.809	451263.406	13+420.000	5192883.987	450553.15	14+240.000	5193178.24	449787.765	14+900.000	5193417.435	449178.771
12+720.000	5192805.614	451243.423	13+440.000	5192891.164	450534.482	14+260.000	5193185.416	449769.097	14+920.000	5193415.424	449158.876
12+740.000	5192806.151	451223.43	13+460.000	5192898.34	450515.814	14+280.000	5193192.593	449750.429	14+924.164	5193414.839	449154.753
12+752.176	5192806.418	451211.256	13+480.000	5192905.517	450497.146	14+300.000	5193199.77	449731.761	14+940.000	5193412.147	449139.149
12+760.000	5192806.585	451203.435	13+500.000	5192912.694	450478.478	14+320.000	5193206.947	449713.093	14+960.000	5193408.079	449119.568
12+780.000	5192807.013	451183.439	13+520.000	5192919.871	450459.811	14+340.000	5193214.124	449694.425	14+964.164	5193407.193	449115.499
12+800.000	5192807.441	451163.444	13+540.000	5192927.048	450441.143	14+360.000	5193221.301	449675.757	14+971.961	5193405.532	449107.881
12+820.000	5192807.869	451143.448	13+560.000	5192934.225	450422.475	14+380.000	5193228.478	449657.089	14+980.000	5193403.827	449100.025
12+840.000	5192808.297	451123.453	13+580.000	5192941.402	450403.807	14+385.388	5193230.411	449652.06	15+000.000	5193399.861	449080.423
12+860.000	5192808.725	451103.457	13+600.000	5192948.579	450385.139	14+400.000	5193235.721	449638.447	15+011.961	5193397.886	449068.627
12+880.000	5192809.153	451083.462	13+620.000	5192955.756	450366.471	14+420.000	5193243.203	449619.899	15+020.000	5193396.807	449060.661
12+900.000	5192809.581	451063.467	13+640.000	5192962.933	450347.803	14+440.000	5193250.932	449601.453	15+040.000	5193395.054	449040.741
12+920.000	5192810.009	451043.471	13+660.000	5192970.109	450329.135	14+460.000	5193258.906	449583.112	15+060.000	5193394.631	449020.75
12+940.000	5192810.437	451023.476	13+680.000	5192977.286	450310.467	14+480.000	5193267.124	449564.878	15+080.000	5193395.541	449000.774
12+960.000	5192810.865	451003.48	13+700.000	5192984.463	450291.799	14+500.000	5193275.584	449546.756	15+100.000	5193397.78	448980.903
12+980.000	5192811.293	450983.485	13+720.000	5192991.64	450273.131	14+520.000	5193284.285	449528.748	15+110.497	5193399.483	448970.547
13+000.000	5192811.721	450963.49	13+740.000	5192998.817	450254.463	14+540.000	5193293.226	449510.858	15+120.000	5193401.326	448961.224
13+020.000	5192812.149	450943.494	13+760.000	5193005.994	450235.795	14+560.000	5193302.404	449493.088	15+140.000	5193405.852	448941.744
13+040.000	5192812.577	450923.499	13+780.000	5193013.171	450217.127	14+562.958	5193303.782	449490.471	15+150.497	5193408.404	448931.562
13+060.000	5192813.005	450903.503	13+800.000	5193020.348	450198.459	14+580.000	5193311.733	449475.397	15+160.000	5193410.729	448922.347
13+060.844	5192813.023	450902.66	13+820.000	5193027.525	450179.791	14+600.000	5193321.064	449457.708	15+180.000	5193415.623	448902.955
13+080.000	5192813.454	450883.508	13+840.000	5193034.702	450161.123	14+620.000	5193330.396	449440.018	15+200.000	5193420.516	448883.563
13+100.000	5192814.039	450863.517	13+860.000	5193041.878	450142.455	14+640.000	5193339.727	449422.328	15+220.000	5193425.409	448864.171
13+120.000	5192814.905	450843.536	13+880.000	5193049.055	450123.788	14+660.000	5193349.059	449404.638	15+240.000	5193430.303	448844.779
13+130.844	5192815.541	450832.711	13+900.000	5193056.232	450105.12	14+680.000	5193358.39	449386.949	15+260.000	5193435.196	448825.387
13+140.000	5192816.189	450823.578	13+920.000	5193063.409	450086.452	14+700.000	5193367.721	449369.259	15+280.000	5193440.09	448805.995
13+160.000	5192817.969	450803.658	13+940.000	5193070.586	450067.784	14+714.159	5193374.328	449356.736	15+297.733	5193444.428	448788.8
13+180.000	5192820.246	450783.788	13+960.000	5193077.763	450049.116						
13+200.000	5192823.019	450763.982	13+980.000	5193084.94	450030.448						
13+220.000	5192826.286	450744.251	14+000.000	5193092.117	450011.78						
13+240.000	5192830.045	450724.608	14+020.000	5193099.294	449993.112						



УБ хот. СБД 8-р хороо,
Залуучуудын Өргөн
Чөлөө, 13-байр 6 тоот

"ГЕО ЗУРАГЛАЛ" ХХК

Баруун босоо тэнхлэгийн авто замаас Ховд аймгийн Мөнххайрхан сум чиглэлийн
63.50км авто замын нарийвчилсан зураг төсөл

Захирал	Ж.Батнасан
Зур. Инженер	С.Анударь
Зур. Инженер	Б.Нэргүй
Шалгасан	Ж.Зориглон




ТЭНХЛЭГИЙН КООРДИНАТ
ЕГ шифр: - 22/06
ТГ шифр:

ТК		
Масштаб: -		
Үе шат	Хуудас	Бүх хуудас
А3	6	26
2022.10		

Баруун босоо тэнхлэгийн авто замаас Ховд аймгийн Мөнххайрхан сум чиглэлийн 63.50км авто замын нарийвчилсан зураг төсөл

Е




Км	Х, м	Ү, м	Км	Х, м	Ү, м	Км	Х, м	Ү, м	Км	Х, м	Ү, м
15+300.000	5193444.981	448786.602	15+980.000	5193467.784	448116.278	16+600.000	5193591.497	447517.345	17+320.000	5193872.139	446855.262
15+320.000	5193449.716	448767.171	16+000.000	5193471.823	448096.694	16+620.000	5193598.749	447498.706	17+326.482	5193875.487	446849.71
15+340.000	5193454.191	448747.678	16+008.967	5193474.056	448088.01	16+640.000	5193606.001	447480.067	17+340.000	5193882.492	446838.15
15+360.000	5193458.406	448728.127	16+020.000	5193477.14	448077.417	16+660.000	5193613.253	447461.428	17+360.000	5193892.857	446821.045
15+380.000	5193462.36	448708.522	16+040.000	5193483.372	448058.413	16+680.000	5193620.505	447442.789	17+380.000	5193903.222	446803.94
15+400.000	5193466.052	448688.866	16+048.967	5193486.296	448049.937	16+700.000	5193627.757	447424.15	17+400.000	5193913.587	446786.836
15+420.000	5193469.481	448669.162	16+060.000	5193489.906	448039.511	16+720.000	5193635.008	447405.511	17+420.000	5193923.951	446769.731
15+440.000	5193472.648	448649.415	16+080.000	5193496.449	448020.611	16+740.000	5193642.26	447386.872	17+421.453	5193924.704	446768.489
15+460.000	5193475.551	448629.627	16+100.000	5193502.992	448001.712	16+760.000	5193649.512	447368.233	17+440.000	5193934.225	446752.572
15+477.936	5193477.93	448611.85	16+120.000	5193509.535	447982.812	16+780.000	5193656.764	447349.595	17+460.000	5193943.854	446735.045
15+480.000	5193478.191	448609.802	16+140.000	5193516.078	447963.913	16+800.000	5193664.016	447330.956	17+461.453	5193944.509	446733.749
15+500.000	5193480.725	448589.963	16+145.932	5193518.018	447958.308	16+820.000	5193671.268	447312.317	17+480.000	5193952.2	446716.876
15+520.000	5193483.259	448570.124	16+160.000	5193522.584	447945.001	16+840.000	5193678.52	447293.678	17+500.000	5193959.068	446698.097
15+540.000	5193485.793	448550.286	16+180.000	5193528.642	447925.942	16+860.000	5193685.772	447275.039	17+520.000	5193964.412	446678.83
15+560.000	5193488.327	448530.447	16+185.932	5193530.259	447920.235	16+880.000	5193693.023	447256.4	17+540.000	5193968.2	446659.198
15+580.000	5193490.862	448510.608	16+200.000	5193533.646	447906.582	16+900.000	5193700.275	447237.761	17+560.000	5193970.407	446639.325
15+600.000	5193493.396	448490.769	16+220.000	5193537.351	447886.932	16+920.000	5193707.527	447219.122	17+580.000	5193971.019	446619.34
15+620.000	5193495.93	448470.93	16+240.000	5193539.74	447867.079	16+940.000	5193714.779	447200.483	17+600.000	5193970.032	446599.37
15+640.000	5193498.464	448451.092	16+260.000	5193540.8	447847.11	16+960.000	5193722.031	447181.844	17+620.000	5193967.452	446579.542
15+644.083	5193498.981	448447.041	16+280.000	5193540.528	447827.116	16+980.000	5193729.283	447163.205	17+633.947	5193964.719	446565.868
15+660.000	5193500.942	448431.246	16+280.726	5193540.493	447826.391	17+000.000	5193736.535	447144.566	17+640.000	5193963.299	446559.983
15+680.000	5193502.892	448411.343	16+300.000	5193539.023	447807.175	17+020.000	5193743.786	447125.927	17+660.000	5193957.872	446540.736
15+684.083	5193503.165	448407.269	16+320.000	5193536.831	447787.296	17+040.000	5193751.038	447107.288	17+673.947	5193953.724	446527.42
15+700.000	5193503.704	448391.363	16+320.726	5193536.747	447786.575	17+060.000	5193758.29	447088.649	17+680.000	5193951.909	446521.646
15+720.000	5193503.184	448371.373	16+325.687	5193536.173	447781.647	17+065.865	5193760.417	447083.183	17+700.000	5193946.178	446502.485
15+740.000	5193501.333	448351.463	16+340.000	5193534.556	447767.426	17+080.000	5193765.604	447070.035	17+720.000	5193941.454	446483.056
15+760.000	5193498.16	448331.72	16+360.000	5193532.758	447747.508	17+100.000	5193773.155	447051.515	17+723.947	5193940.709	446479.18
15+772.590	5193495.491	448319.417	16+365.687	5193532.426	447741.831	17+120.000	5193780.952	447033.097	17+740.000	5193938.469	446463.288
15+780.000	5193493.685	448312.231	16+380.000	5193532.061	447727.524	17+140.000	5193788.994	447014.786	17+760.000	5193937.471	446443.321
15+800.000	5193488.184	448293.003	16+400.000	5193532.695	447707.537	17+160.000	5193797.279	446996.583	17+780.000	5193938.472	446423.355
15+812.590	5193484.474	448280.972	16+420.000	5193534.658	447687.638	17+180.000	5193805.806	446978.492	17+800.000	5193941.461	446403.588
15+818.587	5193482.694	448275.246	16+440.000	5193537.943	447667.913	17+200.000	5193814.574	446960.516	17+820.000	5193946.409	446384.218
15+820.000	5193482.275	448273.896	16+460.000	5193542.534	447648.451	17+220.000	5193823.58	446942.659	17+840.000	5193953.266	446365.439
15+840.000	5193476.47	448254.758	16+471.811	5193545.851	447637.117	17+240.000	5193832.824	446924.924	17+860.000	5193961.963	446347.438
15+858.587	5193471.677	448236.801	16+480.000	5193548.405	447629.336	17+260.000	5193842.304	446907.313	17+870.322	5193967.144	446338.512
15+860.000	5193471.352	448235.426	16+500.000	5193555.259	447610.548	17+280.000	5193852.017	446889.831	17+880.000	5193972.401	446330.387
15+880.000	5193467.446	448215.815	16+511.811	5193559.52	447599.533	17+300.000	5193861.963	446872.479	17+900.000	5193984.167	446314.218
15+900.000	5193464.855	448195.987	16+520.000	5193562.49	447591.901						
15+920.000	5193463.59	448176.031	16+540.000	5193569.742	447573.262						
15+940.000	5193463.658	448156.035	16+560.000	5193576.994	447554.623						
15+960.000	5193465.058	448136.087	16+580.000	5193584.245	447535.984						

 УБ хот, СБД 8-р хороо, Залуучуудын Өргөн Чоолоо, 13-байр 6 тоот	Баруун босоо тэнхлэгийн авто замаас Ховд аймгийн Мөнххайрхан сум чиглэлийн 63.50км авто замын нарийвчилсан зураг төсөл			ТК		
	Захирал	Ж.Батнасан	 ТЭНХЛЭГИЙН КООРДИНАТ	Масштаб: -		
	Зур. Инженер	С.Анударь		Үе шат	Хуудас	Бүх хуудас
	Зур. Инженер	Б.Нэргүй		А3	7	26
"ГЕО ЗУРАГЛАЛ" ХХК	Шалгасан	Ж.Зориглон	 ЕГ шифр: - 22/06 ТГ шифр:	2022.10		

Баруун босоо тэнхлэгийн авто замаас Ховд аймгийн Мөнххайрхан сум чиглэлийн 63.50км авто замын нарийвчилсан зураг төсөл

Е




Км	Х, м	Ү, м	Км	Х, м	Ү, м	Км	Х, м	Ү, м	Км	Х, м	Ү, м
17+920.000	5193996.582	446298.538	18+420.000	5194401.389	446031.317	18+980.000	5194751.73	445623.391	19+540.000	5195076.886	445192.365
17+920.322	5193996.783	446298.287	18+440.000	5194417.564	446019.56	19+000.000	5194768.352	445612.275	19+560.000	5195084.584	445173.906
17+940.000	5194009.106	446282.945	18+457.957	5194431.39	446008.106	19+009.480	5194776.396	445607.26	19+580.000	5195092.466	445155.524
17+954.091	5194017.93	446271.959	18+460.000	5194432.919	446006.751	19+015.860	5194781.818	445603.898	19+600.000	5195100.531	445137.223
17+960.000	5194021.639	446267.359	18+480.000	5194447.491	445993.055	19+020.000	5194785.337	445601.716	19+609.542	5195104.443	445128.52
17+980.000	5194034.887	446252.389	18+497.957	5194460.208	445980.376	19+040.000	5194802.296	445591.114	19+620.000	5195108.754	445118.991
17+984.091	5194037.841	446249.56	18+500.000	5194461.648	445978.928	19+055.860	5194815.636	445582.537	19+640.000	5195116.997	445100.769
18+000.000	5194050.352	446239.759	18+520.000	5194475.852	445964.849	19+060.000	5194819.093	445580.259	19+660.000	5195125.241	445082.547
18+020.000	5194068.016	446230.45	18+537.957	5194489.025	445952.647	19+080.000	5194835.625	445569.004	19+680.000	5195133.485	445064.325
18+032.526	5194079.889	446226.484	18+540.000	5194490.563	445951.302	19+100.000	5194851.871	445557.34	19+700.000	5195141.728	445046.103
18+040.000	5194087.172	446224.814	18+560.000	5194506.092	445938.704	19+120.000	5194867.82	445545.273	19+720.000	5195149.972	445027.881
18+060.000	5194106.967	446221.995	18+567.051	5194511.762	445934.513	19+131.875	5194877.145	445537.921	19+740.000	5195158.216	445009.659
18+062.526	5194109.477	446221.717	18+580.000	5194522.408	445927.144	19+140.000	5194883.464	445532.813	19+740.621	5195158.472	445009.093
18+080.000	5194126.809	446219.509	18+600.000	5194539.228	445916.325	19+160.000	5194898.863	445520.051	19+760.000	5195166.367	444991.396
18+092.526	5194139.066	446216.95	18+607.051	5194545.207	445912.587	19+171.875	5194907.95	445512.407	19+780.000	5195173.924	444972.881
18+100.000	5194146.211	446214.762	18+620.000	5194556.191	445905.73	19+180.000	5194914.16	445507.167	19+780.621	5195174.142	444972.299
18+120.000	5194164.322	446206.357	18+640.000	5194573.157	445895.138	19+200.000	5194929.259	445494.053	19+800.000	5195180.345	444953.943
18+140.000	5194180.403	446194.522	18+660.000	5194590.122	445884.547	19+211.875	5194937.957	445485.969	19+820.000	5195185.491	444934.62
18+151.706	5194188.612	446186.186	18+668.508	5194597.34	445880.042	19+220.000	5194943.731	445480.253	19+840.000	5195189.338	444914.998
18+160.000	5194193.836	446179.747	18+680.000	5194607.065	445873.921	19+240.000	5194957.268	445465.536	19+860.000	5195191.869	444895.162
18+180.000	5194205.087	446163.218	18+700.000	5194623.576	445862.641	19+260.000	5194969.795	445449.95	19+872.435	5195192.774	444882.761
18+181.706	5194206.007	446161.781	18+708.508	5194630.27	445857.391	19+280.000	5194981.256	445433.564	19+880.000	5195193.079	444875.202
18+200.000	5194216.151	446146.56	18+720.000	5194638.834	445849.732	19+300.000	5194991.599	445416.451	19+900.000	5195193.235	444855.204
18+211.706	5194223.402	446137.375	18+740.000	5194652.252	445834.921	19+320.000	5195000.78	445398.686	19+912.435	5195193.081	444842.77
18+220.000	5194229.118	446131.37	18+760.000	5194663.582	445818.458	19+337.702	5195007.903	445382.483	19+920.000	5195192.972	444835.206
18+240.000	5194244.786	446118.992	18+780.000	5194672.623	445800.635	19+340.000	5195008.757	445380.35	19+940.000	5195192.681	444815.208
18+242.633	5194247.023	446117.604	18+796.765	5194678.32	445784.877	19+360.000	5195015.64	445361.574	19+960.000	5195192.39	444795.21
18+242.633	5194247.023	446117.604	18+800.000	5194679.216	445781.768	19+377.702	5195021.247	445344.783	19+980.000	5195192.1	444775.212
18+260.000	5194262.479	446109.709	18+801.000	5194679.48	445780.804	19+380.000	5195021.966	445342.601	20+000.000	5195191.809	444755.214
18+272.633	5194274.109	446104.777	18+820.000	5194683.582	445762.257	19+395.821	5195026.913	445327.572	20+020.000	5195191.519	444735.217
18+272.633	5194274.11	446104.776	18+836.765	5194686.343	445745.722	19+400.000	5195028.223	445323.605	20+040.000	5195191.228	444715.219
18+280.000	5194280.914	446101.955	18+840.000	5194686.851	445742.527	19+420.000	5195034.611	445304.652	20+060.000	5195190.938	444695.221
18+300.000	5194299.286	446094.052	18+840.766	5194686.971	445741.77	19+440.000	5195041.188	445285.765	20+080.000	5195190.647	444675.223
18+312.633	5194310.715	446088.67	18+860.000	5194690.186	445722.808	19+460.000	5195047.953	445266.944	20+100.000	5195190.356	444655.225
18+320.000	5194317.278	446085.326	18+880.000	5194694.777	445703.35	19+480.000	5195054.906	445248.191	20+120.000	5195190.066	444635.227
18+340.000	5194334.663	446075.445	18+880.766	5194694.995	445702.615	19+500.000	5195062.047	445229.51	20+140.000	5195189.775	444615.229
18+350.948	5194343.889	446069.552	18+900.000	5194701.678	445684.594	19+520.000	5195069.374	445210.9	20+160.000	5195189.485	444595.231
18+360.000	5194351.427	446064.541	18+920.000	5194711.011	445666.922						
18+380.000	5194368.083	446053.469	18+940.000	5194722.611	445650.648						
18+400.000	5194384.739	446042.398	18+960.000	5194736.271	445636.06						
18+417.440	5194399.263	446032.743	18+969.480	5194743.397	445629.81						

 УБ хот, СБД 8-р хороо, Залуучуудын Өргөн Чоолоо, 13-байр 6 тоот	Баруун босоо тэнхлэгийн авто замаас Ховд аймгийн Мөнххайрхан сум чиглэлийн 63.50км авто замын нарийвчилсан зураг төсөл			ТК		
	Захирал	Ж.Батнасан		ТЭНХЛЭГИЙН КООРДИНАТ		
	Зур. Инженер	С.Анударь		Үе шат	Хуудас	Бүх хуудас
	Зур. Инженер	Б.Нэргүй		ЕГ шифр: - 22/06		
Шалгасан	Ж.Зориглон	ТГ шифр: 2022.10				

Баруун босоо тэнхлэгийн авто замаас Ховд аймгийн Мөнххайрхан сум чиглэлийн 63.50км авто замын нарийвчилсан зураг төсөл










Е

Км	Х, м	Ү, м	Км	Х, м	Ү, м	Км	Х, м	Ү, м	Км	Х, м	Ү, м
20+180.000	5195189.194	444575.233	20+960.000	5195236.375	443798.02	21+680.000	5195494.477	443133.268	22+332.302	5195989.469	442722.665
20+200.000	5195188.904	444555.236	20+976.031	5195238.311	443782.106	21+700.000	5195504.289	443115.841	22+340.000	5195995.73	442718.187
20+220.000	5195188.613	444535.238	20+980.000	5195238.79	443778.166	21+720.000	5195514.442	443098.61	22+360.000	5196011.834	442706.328
20+240.000	5195188.322	444515.24	21+000.000	5195241.234	443758.316	21+732.725	5195521.143	443087.793	22+380.000	5196027.699	442694.149
20+260.000	5195188.032	444495.242	21+020.000	5195243.797	443738.481	21+740.000	5195525.073	443081.671	22+400.000	5196043.316	442681.656
20+280.000	5195187.741	444475.244	21+040.000	5195246.577	443718.675	21+760.000	5195536.257	443065.091	22+420.000	5196058.681	442668.853
20+300.000	5195187.451	444455.246	21+056.031	5195249.03	443702.833	21+780.000	5195547.987	443048.893	22+440.000	5196073.786	442655.745
20+320.000	5195187.16	444435.248	21+060.000	5195249.674	443698.917	21+800.000	5195560.25	443033.095	22+460.000	5196088.626	442642.338
20+340.000	5195186.87	444415.25	21+080.000	5195253.157	443679.223	21+820.000	5195573.033	443017.715	22+480.000	5196103.195	442628.637
20+360.000	5195186.579	444395.252	21+100.000	5195257.033	443659.602	21+840.000	5195586.322	443002.769	22+500.000	5196117.488	442614.647
20+380.000	5195186.288	444375.255	21+120.000	5195261.301	443640.063	21+860.000	5195600.101	442988.274	22+520.000	5196131.497	442600.374
20+392.112	5195186.113	444363.144	21+140.000	5195265.959	443620.614	21+880.000	5195614.356	442974.247	22+540.000	5196145.218	442585.823
20+400.000	5195186.013	444355.256	21+160.000	5195271.004	443601.261	21+900.000	5195629.07	442960.702	22+560.000	5196158.646	442571.002
20+420.000	5195185.902	444335.257	21+180.000	5195276.436	443582.013	21+920.000	5195644.227	442947.655	22+580.000	5196171.775	442555.914
20+440.000	5195185.99	444315.257	21+200.000	5195282.251	443562.877	21+940.000	5195659.811	442935.121	22+600.000	5196184.599	442540.567
20+460.000	5195186.278	444295.259	21+220.000	5195288.448	443543.862	21+960.000	5195675.804	442923.113	22+620.000	5196197.113	442524.967
20+480.000	5195186.767	444275.265	21+240.000	5195295.024	443524.974	21+962.210	5195677.596	442921.819	22+640.000	5196209.313	442509.12
20+500.000	5195187.455	444255.277	21+260.000	5195301.977	443506.222	21+980.000	5195692.177	442911.629	22+660.000	5196221.194	442493.031
20+520.000	5195188.343	444235.297	21+280.000	5195309.303	443487.613	22+000.000	5195708.843	442900.573	22+680.000	5196232.751	442476.709
20+540.000	5195189.431	444215.327	21+300.000	5195317	443469.153	22+020.000	5195725.7	442889.811	22+700.000	5196243.979	442460.158
20+560.000	5195190.718	444195.368	21+320.000	5195325.064	443450.852	22+040.000	5195742.657	442879.205	22+720.000	5196254.874	442443.386
20+580.000	5195192.205	444175.424	21+340.000	5195333.493	443432.715	22+042.210	5195744.533	442878.037	22+740.000	5196265.431	442426.4
20+600.000	5195193.891	444155.495	21+352.933	5195339.136	443421.078	22+060.000	5195759.634	442868.632	22+760.000	5196275.646	442409.206
20+620.000	5195195.777	444135.584	21+360.000	5195342.282	443414.75	22+080.000	5195776.61	442858.059	22+780.000	5196285.515	442391.811
20+640.000	5195197.861	444115.693	21+380.000	5195351.393	443396.946	22+100.000	5195793.587	442847.486	22+800.000	5196295.035	442374.222
20+660.000	5195200.144	444095.824	21+400.000	5195360.739	443379.264	22+120.000	5195810.564	442836.913	22+818.252	5196303.414	442358.008
20+663.314	5195200.542	444092.534	21+420.000	5195370.231	443361.66	22+140.000	5195827.541	442826.34	22+820.000	5196304.201	442356.447
20+680.000	5195202.557	444075.97	21+432.933	5195376.404	443350.296	22+160.000	5195844.517	442815.767	22+840.000	5196313.022	442338.498
20+700.000	5195204.973	444056.117	21+440.000	5195379.78	443344.087	22+180.000	5195861.494	442805.194	22+860.000	5196321.549	442320.406
20+720.000	5195207.388	444036.263	21+460.000	5195389.333	443326.516	22+200.000	5195878.471	442794.621	22+880.000	5196329.838	442302.205
20+740.000	5195209.804	444016.409	21+480.000	5195398.886	443308.945	22+212.302	5195888.913	442788.117	22+900.000	5196337.951	442283.925
20+760.000	5195212.219	443996.556	21+500.000	5195408.439	443291.374	22+220.000	5195895.447	442784.047	22+920.000	5196345.947	442265.593
20+780.000	5195214.635	443976.702	21+520.000	5195417.992	443273.803	22+240.000	5195912.409	442773.45	22+938.252	5196353.194	442248.841
20+800.000	5195217.05	443956.849	21+540.000	5195427.544	443256.232	22+260.000	5195929.321	442762.774	22+940.000	5196353.887	442247.236
20+820.000	5195219.466	443936.995	21+560.000	5195437.097	443238.661	22+280.000	5195946.148	442751.964	22+960.000	5196361.819	442228.877
20+840.000	5195221.881	443917.141	21+580.000	5195446.65	443221.089	22+300.000	5195962.852	442740.965	22+980.000	5196369.752	442210.517
20+860.000	5195224.297	443897.288	21+600.000	5195456.203	443203.518	22+320.000	5195979.393	442729.723	23+000.000	5196377.684	442192.157
20+880.000	5195226.712	443877.434	21+620.000	5195465.756	443185.947						
20+900.000	5195229.128	443857.581	21+640.000	5195475.309	443168.376						
20+920.000	5195231.544	443837.727	21+652.725	5195481.387	443157.197						
20+940.000	5195233.959	443817.873	21+660.000	5195484.863	443150.806						

 УБ хот, СБД 8-р хороо, Залуучуудын Өргөн Чолоо, 13-байр 6 тоот "ГЕО ЗУРАГЛАЛ" ХХК	Баруун босоо тэнхлэгийн авто замаас Ховд аймгийн Мөнххайрхан сум чиглэлийн 63.50км авто замын нарийвчилсан зураг төсөл			ТК		
	Захирал	Ж.Батнасан	 ТГНХЛЭГИЙН КООРДИНАТ	Масштаб: -		
	Зур. Инженер	С.Анударь		Үе шат	Хуудас	Бүх хуудас
	Зур. Инженер	Б.Нэргүй		А3	9	26
	Шалгасан	Ж.Зориглон	 ЕГ шифр: - 22/06 ТГ шифр:	2022.10		

Баруун босоо тэнхлэгийн авто замаас Ховд аймгийн Мөнххайрхан сум чиглэлийн 63.50км авто замын нарийвчилсан зураг төсөл


Е

Км	Х, м	Ү, м	Км	Х, м	Ү, м	Км	Х, м	Ү, м	Км	Х, м	Ү, м																																								
23+020.000	5196385.617	442173.798	23+820.000	5196699.264	441437.946	24+540.000	5196821.271	440730.531	25+240.000	5197164.732	440122.089																																								
23+040.000	5196393.549	442155.438	23+840.000	5196705.6	441418.976	24+560.000	5196827.68	440711.586	25+260.000	5197175.097	440104.984																																								
23+060.000	5196401.482	442137.078	23+860.000	5196711.643	441399.911	24+580.000	5196834.561	440692.807	25+280.000	5197185.463	440087.88																																								
23+080.000	5196409.414	442118.719	23+880.000	5196717.392	441380.756	24+600.000	5196841.909	440674.207	25+300.000	5197195.828	440070.775																																								
23+100.000	5196417.346	442100.359	23+900.000	5196722.846	441361.514	24+620.000	5196849.72	440655.796	25+320.000	5197206.193	440053.671																																								
23+120.000	5196425.279	442081.999	23+920.000	5196728.004	441342.19	24+640.000	5196857.989	440637.586	25+340.000	5197216.558	440036.567																																								
23+140.000	5196433.211	442063.64	23+940.000	5196732.863	441322.79	24+660.000	5196866.71	440619.588	25+360.000	5197226.924	440019.462																																								
23+160.000	5196441.144	442045.28	23+960.000	5196737.423	441303.317	24+680.000	5196875.879	440601.814	25+380.000	5197237.289	440002.358																																								
23+180.000	5196449.076	442026.92	23+980.000	5196741.684	441283.776	24+684.867	5196878.177	440597.524	25+400.000	5197247.654	439985.253																																								
23+200.000	5196457.008	442008.561	24+000.000	5196745.643	441264.172	24+700.000	5196885.481	440584.27	25+420.000	5197258.02	439968.149																																								
23+220.000	5196464.941	441990.201	24+020.000	5196749.3	441244.51	24+720.000	5196895.436	440566.924	25+440.000	5197268.385	439951.045																																								
23+240.000	5196472.873	441971.841	24+040.000	5196752.654	441224.793	24+740.000	5196905.634	440549.72	25+460.000	5197278.75	439933.94																																								
23+260.000	5196480.806	441953.482	24+060.000	5196755.704	441205.027	24+760.000	5196915.966	440532.595	25+480.000	5197289.115	439916.836																																								
23+280.000	5196488.738	441935.122	24+080.000	5196758.45	441185.217	24+764.867	5196918.488	440528.432	25+500.000	5197299.481	439899.731																																								
23+300.000	5196496.67	441916.762	24+100.000	5196760.891	441165.367	24+780.000	5196926.331	440515.49	25+520.000	5197309.846	439882.627																																								
23+320.000	5196504.603	441898.403	24+120.000	5196763.027	441145.481	24+800.000	5196936.696	440498.386	25+540.000	5197320.211	439865.523																																								
23+340.000	5196512.535	441880.043	24+126.000	5196763.608	441139.509	24+820.000	5196947.061	440481.281	25+560.000	5197330.577	439848.418																																								
23+360.000	5196520.468	441861.683	24+129.894	5196763.97	441135.632	24+840.000	5196957.426	440464.177	25+580.000	5197340.942	439831.314																																								
23+380.000	5196528.4	441843.324	24+140.000	5196764.895	441125.569	24+860.000	5196967.792	440447.073	25+600.000	5197351.307	439814.209																																								
23+400.000	5196536.332	441824.964	24+160.000	5196766.726	441105.653	24+880.000	5196978.157	440429.968	25+620.000	5197361.672	439797.105																																								
23+420.000	5196544.265	441806.604	24+180.000	5196768.556	441085.737	24+900.000	5196988.522	440412.864	25+640.000	5197372.038	439780																																								
23+440.000	5196552.197	441788.245	24+200.000	5196770.387	441065.821	24+920.000	5196998.888	440395.759	25+660.000	5197382.403	439762.896																																								
23+460.000	5196560.13	441769.885	24+220.000	5196772.218	441045.904	24+940.000	5197009.253	440378.655	25+680.000	5197392.768	439745.792																																								
23+480.000	5196568.062	441751.526	24+240.000	5196774.049	441025.988	24+960.000	5197019.618	440361.55	25+700.000	5197403.134	439728.687																																								
23+500.000	5196575.994	441733.166	24+243.000	5196774.323	441023.001	24+980.000	5197029.983	440344.446	25+706.000	5197406.243	439723.556																																								
23+520.000	5196583.927	441714.806	24+260.000	5196775.879	441006.072	25+000.000	5197040.349	440327.342	25+720.000	5197413.499	439711.583																																								
23+540.000	5196591.859	441696.447	24+280.000	5196777.71	440986.156	25+020.000	5197050.714	440310.237	25+740.000	5197423.864	439694.478																																								
23+560.000	5196599.792	441678.087	24+300.000	5196779.541	440966.24	25+040.000	5197061.079	440293.133	25+760.000	5197434.229	439677.374																																								
23+580.000	5196607.724	441659.727	24+320.000	5196781.371	440946.324	25+060.000	5197071.445	440276.028	25+777.853	5197443.482	439662.106																																								
23+600.000	5196615.656	441641.368	24+322.343	5196781.586	440943.991	25+080.000	5197081.81	440258.924	25+780.000	5197444.595	439660.27																																								
23+620.000	5196623.589	441623.008	24+340.000	5196783.216	440926.41	25+100.000	5197092.175	440241.82	25+800.000	5197454.986	439643.181																																								
23+640.000	5196631.521	441604.648	24+360.000	5196785.171	440906.505	25+120.000	5197102.54	440224.715	25+820.000	5197465.42	439626.118																																								
23+660.000	5196639.454	441586.289	24+380.000	5196787.36	440886.626	25+140.000	5197112.906	440207.611	25+840.000	5197475.897	439609.082																																								
23+680.000	5196647.386	441567.929	24+400.000	5196789.907	440866.789	25+160.000	5197123.271	440190.506	25+860.000	5197486.416	439592.072																																								
23+700.000	5196655.318	441549.569	24+402.343	5196790.234	440864.469	25+180.000	5197133.636	440173.402	25+880.000	5197496.977	439575.088																																								
23+718.877	5196662.805	441532.241	24+420.000	5196792.92	440847.018	25+200.000	5197144.001	440156.298	25+900.000	5197507.581	439558.13																																								
23+720.000	5196663.25	441531.209	24+440.000	5196796.427	440827.328	25+220.000	5197154.367	440139.193	25+920.000	5197518.228	439541.2																																								
23+740.000	5196671.025	441512.783	24+460.000	5196800.424	440807.732	<table border="1"> <tr> <td rowspan="4">  УБ хот, СБД 8-р хороо, Залуучуудын Өргөн Чолоо, 13-байр 6 тоот "ГЕО ЗУРАГЛАЛ" ХХК </td> <td colspan="3">Баруун босоо тэнхлэгийн авто замаас Ховд аймгийн Мөнххайрхан сум чиглэлийн 63.50км авто замын нарийвчилсан зураг төсөл</td> <td colspan="3">ТК</td> </tr> <tr> <td>Захирал</td><td>Ж.Батнасан</td><td rowspan="3">  </td> <td colspan="3">ТЭНХЛЭГИЙН КООРДИНАТ</td> </tr> <tr> <td>Зур. Инженер</td><td>С.Анударь</td> <td colspan="3">Масштаб: -</td> </tr> <tr> <td>Зур. Инженер</td><td>Б.Нэргүй</td> <td>Үе шат</td><td>Хуудас</td><td>Бүх хуудас</td> </tr> <tr> <td>Шалгасан</td><td>Ж.Зориглон</td><td rowspan="2">  </td> <td colspan="3">ЕГ шифр: - 22/06</td> </tr> <tr> <td colspan="3"></td> <td colspan="3">ТГ шифр:</td> </tr> <tr> <td colspan="3"></td> <td colspan="3">2022.10</td> </tr> </table>					 УБ хот, СБД 8-р хороо, Залуучуудын Өргөн Чолоо, 13-байр 6 тоот "ГЕО ЗУРАГЛАЛ" ХХК	Баруун босоо тэнхлэгийн авто замаас Ховд аймгийн Мөнххайрхан сум чиглэлийн 63.50км авто замын нарийвчилсан зураг төсөл			ТК			Захирал	Ж.Батнасан		ТЭНХЛЭГИЙН КООРДИНАТ			Зур. Инженер	С.Анударь	Масштаб: -			Зур. Инженер	Б.Нэргүй	Үе шат	Хуудас	Бүх хуудас	Шалгасан	Ж.Зориглон		ЕГ шифр: - 22/06						ТГ шифр:						2022.10		
 УБ хот, СБД 8-р хороо, Залуучуудын Өргөн Чолоо, 13-байр 6 тоот "ГЕО ЗУРАГЛАЛ" ХХК	Баруун босоо тэнхлэгийн авто замаас Ховд аймгийн Мөнххайрхан сум чиглэлийн 63.50км авто замын нарийвчилсан зураг төсөл			ТК																																															
	Захирал	Ж.Батнасан		ТЭНХЛЭГИЙН КООРДИНАТ																																															
	Зур. Инженер	С.Анударь		Масштаб: -																																															
	Зур. Инженер	Б.Нэргүй		Үе шат	Хуудас						Бүх хуудас																																								
Шалгасан	Ж.Зориглон		ЕГ шифр: - 22/06																																																
			ТГ шифр:																																																
			2022.10																																																
23+760.000	5196678.516	441494.239	24+480.000	5196804.91	440788.242																																														
23+780.000	5196685.72	441475.582	24+500.000	5196809.882	440768.871																																														
23+800.000	5196692.637	441456.816	24+520.000	5196815.337	440749.629																																														

Баруун босоо тэнхлэгийн авто замаас Ховд аймгийн Мөнххайрхан сум чиглэлийн 63.50км авто замын нарийвчилсан зураг төсөл

Е

Км	Х, м	Ү, м	Км	Х, м	Ү, м	Км	Х, м	Ү, м	Км	Х, м	Ү, м
25+940.000	5197528.917	439524.295	26+740.000	5197966.997	438854.909	27+520.000	5198368.72	438188.15	28+200.000	5198529.886	437528.086
25+960.000	5197539.647	439507.418	26+760.000	5197977.969	438838.187	27+540.000	5198375.728	438169.418	28+220.000	5198533.548	437508.425
25+980.000	5197550.42	439490.567	26+780.000	5197988.942	438821.466	27+560.000	5198382.447	438150.581	28+240.000	5198536.908	437488.709
26+000.000	5197561.236	439473.744	26+800.000	5197999.914	438804.745	27+580.000	5198388.876	438131.642	28+260.000	5198539.965	437468.944
26+020.000	5197572.093	439456.947	26+820.000	5198010.887	438788.023	27+600.000	5198395.013	438112.607	28+280.000	5198542.716	437449.135
26+040.000	5197582.992	439440.178	26+840.000	5198021.859	438771.302	27+620.000	5198400.856	438093.48	28+300.000	5198545.163	437429.285
26+060.000	5197593.933	439423.436	26+860.000	5198032.832	438754.581	27+640.000	5198406.404	438074.265	28+320.000	5198547.304	437409.4
26+065.046	5197596.7	439419.217	26+880.000	5198043.804	438737.859	27+660.000	5198411.656	438054.967	28+340.000	5198549.139	437389.485
26+080.000	5197604.904	439406.714	26+900.000	5198054.777	438721.138	27+680.000	5198416.61	438035.591	28+360.000	5198550.667	437369.543
26+100.000	5197615.877	439389.993	26+920.000	5198065.749	438704.417	27+700.000	5198421.266	438016.141	28+380.000	5198551.889	437349.581
26+120.000	5197626.849	439373.271	26+940.000	5198076.722	438687.695	27+709.497	5198423.372	438006.879	28+400.000	5198552.803	437329.602
26+140.000	5197637.822	439356.55	26+960.000	5198087.694	438670.974	27+720.000	5198425.663	437996.63	28+420.000	5198553.409	437309.611
26+160.000	5197648.794	439339.828	26+980.000	5198098.667	438654.252	27+740.000	5198430.026	437977.112	28+437.202	5198553.685	437292.412
26+180.000	5197659.767	439323.107	27+000.000	5198109.639	438637.531	27+760.000	5198434.39	437957.594	28+440.000	5198553.712	437289.614
26+200.000	5197670.739	439306.386	27+020.000	5198120.612	438620.81	27+780.000	5198438.753	437938.075	28+460.000	5198553.9	437269.615
26+220.000	5197681.712	439289.664	27+036.000	5198129.39	438607.433	27+800.000	5198443.117	437918.557	28+480.000	5198554.088	437249.616
26+240.000	5197692.684	439272.943	27+040.000	5198131.585	438604.088	27+820.000	5198447.48	437899.039	28+500.000	5198554.276	437229.617
26+260.000	5197703.657	439256.222	27+060.000	5198142.557	438587.367	27+840.000	5198451.844	437879.521	28+520.000	5198554.464	437209.617
26+280.000	5197714.629	439239.5	27+080.000	5198153.53	438570.646	27+846.000	5198453.153	437873.665	28+540.000	5198554.653	437189.618
26+300.000	5197725.602	439222.779	27+100.000	5198164.502	438553.924	27+860.000	5198456.207	437860.003	28+560.000	5198554.841	437169.619
26+320.000	5197736.574	439206.058	27+120.000	5198175.475	438537.203	27+880.000	5198460.571	437840.484	28+580.000	5198555.029	437149.62
26+340.000	5197747.547	439189.336	27+140.000	5198186.447	438520.482	27+900.000	5198464.934	437820.966	28+600.000	5198555.217	437129.621
26+360.000	5197758.519	439172.615	27+160.000	5198197.42	438503.76	27+920.000	5198469.298	437801.448	28+620.000	5198555.406	437109.622
26+380.000	5197769.492	439155.893	27+180.000	5198208.392	438487.039	27+940.000	5198473.661	437781.93	28+640.000	5198555.594	437089.623
26+400.000	5197780.464	439139.172	27+200.000	5198219.365	438470.317	27+960.000	5198478.025	437762.412	28+660.000	5198555.782	437069.624
26+420.000	5197791.437	439122.451	27+220.000	5198230.337	438453.596	27+980.000	5198482.388	437742.893	28+680.000	5198555.97	437049.625
26+440.000	5197802.409	439105.729	27+240.000	5198241.31	438436.875	28+000.000	5198486.752	437723.375	28+700.000	5198556.159	437029.625
26+460.000	5197813.382	439089.008	27+240.488	5198241.578	438436.466	28+020.000	5198491.115	437703.857	28+720.000	5198556.347	437009.626
26+480.000	5197824.354	439072.287	27+260.000	5198252.159	438420.074	28+040.000	5198495.479	437684.339	28+740.000	5198556.535	436989.627
26+500.000	5197835.327	439055.565	27+280.000	5198262.749	438403.108	28+060.000	5198499.842	437664.821	28+749.440	5198556.624	436980.188
26+520.000	5197846.299	439038.844	27+300.000	5198273.077	438385.981	28+080.000	5198504.206	437645.302	28+760.000	5198556.766	436969.629
26+540.000	5197857.272	439022.123	27+320.000	5198283.14	438368.697	28+100.000	5198508.569	437625.784	28+780.000	5198557.271	436949.635
26+560.000	5197868.244	439005.401	27+340.000	5198292.936	438351.261	28+120.000	5198512.933	437606.266	28+800.000	5198558.083	436929.652
26+580.000	5197879.217	438988.68	27+360.000	5198302.463	438333.675	28+140.000	5198517.296	437586.748	28+820.000	5198559.202	436909.683
26+600.000	5197890.189	438971.958	27+380.000	5198311.718	438315.946	28+160.000	5198521.659	437567.23	28+840.000	5198560.629	436889.734
26+620.000	5197901.162	438955.237	27+400.000	5198320.699	438298.076	28+163.512	5198522.426	437563.802	28+860.000	5198562.362	436869.81
26+640.000	5197912.134	438938.516	27+420.000	5198329.404	438280.07	28+180.000	5198525.921	437547.689	28+880.000	5198564.401	436849.914
26+660.000	5197923.107	438921.794	27+440.000	5198337.831	438261.932						
26+680.000	5197934.079	438905.073	27+460.000	5198345.978	438243.667						
26+700.000	5197945.052	438888.352	27+480.000	5198353.843	438225.279						
26+720.000	5197956.024	438871.63	27+500.000	5198361.424	438206.771						



УБ хот. СБД 8-р хороо,
Залуучуудын Өргөн
Чөлөө, 13-байр 6 тоот

"ГЕО ЗУРАГЛАЛ" ХХК

Баруун босоо тэнхлэгийн авто замаас Ховд аймгийн Мөнххайрхан сум чиглэлийн 63.50км авто замын нарийвчилсан зураг төсөл

Захирал	Ж.Батнасан
Зур. Инженер	С.Анударь
Зур. Инженер	Б.Нэргүй
Шалгасан	Ж.Зориглон

ТЭНХЛЭГИЙН КООРДИНАТ
ЕГ шифр: - 22/06
ТГ шифр:



ТК

Масштаб: -		
Үе шат	Хуудас	Бүх хуудас
А3	11	26
2022.10		

Баруун босоо тэнхлэгийн авто замаас Ховд аймгийн Мөнххайрхан сум чиглэлийн 63.50км авто замын нарийвчилсан зураг төсөл

Е




Км	Х, м	Ү, м	Км	Х, м	Ү, м	Км	Х, м	Ү, м	Км	Х, м	Ү, м
28+900.000	5198566.746	436830.053	29+660.000	5198615.473	436076.512	30+360.000	5198898.116	435486.829	31+020.000	5199183.933	434893.463
28+920.000	5198569.397	436810.229	29+680.000	5198613.063	436056.658	30+380.000	5198909.401	435470.318	31+040.000	5199194.011	434876.187
28+940.000	5198572.352	436790.449	29+700.000	5198610.653	436036.803	30+400.000	5198920.129	435453.44	31+060.000	5199204.088	434858.912
28+960.000	5198575.611	436770.716	29+720.000	5198608.243	436016.949	30+420.000	5198930.289	435436.214	31+080.000	5199214.166	434841.636
28+969.810	5198577.321	436761.056	29+740.000	5198605.833	435997.095	30+440.000	5198939.87	435418.659	31+100.000	5199224.243	434824.36
28+980.000	5198579.134	436751.029	29+744.217	5198605.325	435992.909	30+460.000	5198948.86	435400.794	31+120.000	5199234.321	434807.085
29+000.000	5198582.694	436731.349	29+760.000	5198603.45	435977.237	30+469.033	5198952.724	435392.63	31+140.000	5199244.398	434789.809
29+020.000	5198586.253	436711.668	29+780.000	5198601.329	435957.351	30+480.000	5198957.255	435382.642	31+160.000	5199254.475	434772.534
29+040.000	5198589.813	436691.987	29+800.000	5198599.801	435937.41	30+500.000	5198965.156	435364.27	31+180.000	5199264.553	434755.258
29+060.000	5198593.372	436672.306	29+820.000	5198599.202	435917.422	30+520.000	5198972.76	435345.772	31+200.000	5199274.63	434737.982
29+080.000	5198596.932	436652.626	29+824.217	5198599.226	435913.205	30+529.033	5198976.151	435337.4	31+220.000	5199284.708	434720.707
29+100.000	5198600.491	436632.945	29+840.000	5198599.839	435897.435	30+540.000	5198980.265	435327.233	31+240.000	5199294.785	434703.431
29+120.000	5198604.051	436613.264	29+860.000	5198601.805	435877.536	30+560.000	5198987.767	435308.693	31+248.704	5199299.171	434695.913
29+140.000	5198607.61	436593.584	29+880.000	5198605.092	435857.812	30+580.000	5198995.269	435290.154	31+260.000	5199304.871	434686.161
29+160.000	5198611.17	436573.903	29+900.000	5198609.686	435838.35	30+600.000	5199002.771	435271.614	31+280.000	5199315.123	434668.989
29+180.000	5198614.729	436554.222	29+920.000	5198615.566	435819.238	30+620.000	5199010.273	435253.074	31+300.000	5199325.819	434652.09
29+181.178	5198614.939	436553.063	29+940.000	5198622.706	435800.56	30+640.000	5199017.775	435234.535	31+320.000	5199337.227	434635.665
29+200.000	5198618.155	436534.518	29+960.000	5198631.075	435782.399	30+660.000	5199025.277	435215.995	31+328.704	5199342.476	434628.722
29+220.000	5198621.277	436514.763	29+980.000	5198640.635	435764.836	30+680.000	5199032.779	435197.455	31+340.000	5199349.581	434619.941
29+240.000	5198624.095	436494.963	30+000.000	5198651.344	435747.949	30+700.000	5199040.281	435178.916	31+360.000	5199362.951	434605.073
29+260.000	5198626.608	436475.122	30+020.000	5198663.154	435731.813	30+720.000	5199047.783	435160.376	31+380.000	5199377.282	434591.128
29+280.000	5198628.816	436455.244	30+023.585	5198665.383	435729.005	30+730.156	5199051.592	435150.961	31+400.000	5199392.511	434578.168
29+300.000	5198630.717	436435.335	30+040.000	5198675.989	435716.479	30+740.000	5199055.315	435141.848	31+420.000	5199408.569	434566.252
29+320.000	5198632.312	436415.399	30+060.000	5198689.62	435701.845	30+760.000	5199063.061	435123.41	31+440.000	5199425.385	434555.432
29+340.000	5198633.6	436395.441	30+080.000	5198703.773	435687.715	30+780.000	5199071.053	435105.076	31+460.000	5199442.885	434545.757
29+360.000	5198634.581	436375.465	30+100.000	5198718.202	435673.866	30+800.000	5199079.288	435086.85	31+461.999	5199444.668	434544.854
29+380.000	5198635.255	436355.476	30+103.585	5198720.799	435671.395	30+820.000	5199087.766	435068.736	31+480.000	5199460.973	434537.231
29+400.000	5198635.621	436335.48	30+120.000	5198732.693	435660.082	30+840.000	5199096.484	435050.737	31+500.000	5199479.479	434529.651
29+420.000	5198635.679	436315.48	30+140.000	5198747.185	435646.298	30+860.000	5199105.442	435032.855	31+520.000	5199498.24	434522.723
29+440.000	5198635.429	436295.482	30+160.000	5198761.676	435632.514	30+880.000	5199114.637	435015.094	31+540.000	5199517.126	434516.139
29+460.000	5198634.872	436275.49	30+180.000	5198776.168	435618.731	30+900.000	5199124.069	434997.458	31+541.999	5199519.015	434515.488
29+480.000	5198634.008	436255.509	30+200.000	5198790.66	435604.947	30+920.000	5199133.734	434979.949	31+560.000	5199536.035	434509.625
29+500.000	5198632.836	436235.543	30+213.480	5198800.427	435595.656	30+940.000	5199143.632	434962.57	31+580.000	5199554.945	434503.112
29+520.000	5198631.357	436215.598	30+220.000	5198805.15	435591.162	30+945.511	5199146.4	434957.805	31+600.000	5199573.854	434496.598
29+540.000	5198629.571	436195.678	30+240.000	5198819.583	435577.317	30+960.000	5199153.701	434945.289	31+620.000	5199592.764	434490.084
29+560.000	5198627.48	436175.788	30+260.000	5198833.81	435563.261	30+980.000	5199163.779	434928.014	31+640.000	5199611.673	434483.57
29+570.829	5198626.219	436165.033	30+273.480	5198843.202	435553.591	31+000.000	5199173.856	434910.738	31+660.000	5199630.583	434477.056
29+580.000	5198625.114	436155.929	30+280.000	5198847.67	435548.843						
29+600.000	5198622.704	436136.075	30+300.000	5198861.05	435533.979						
29+620.000	5198620.294	436116.22	30+320.000	5198873.927	435518.677						
29+640.000	5198617.884	436096.366	30+340.000	5198886.287	435502.954						

 УБ хот, СБД 8-р хороо, Залуучуудын Өргөн Чөлөө, 13-байр 6 тоот	Баруун босоо тэнхлэгийн авто замаас Ховд аймгийн Мөнххайрхан сум чиглэлийн 63.50км авто замын нарийвчилсан зураг төсөл			ТК		
	Захирал	Ж.Батнасан	 ТГНХЛЭГИЙН КООРДИНАТ	Масштаб: -		
	Зур. Инженер	С.Анударь		Үе шат	Хуудас	Бүх хуудас
	Зур. Инженер	Б.Нэргүй		А3	12	26
"ГЕО ЗУРАГЛАЛ" ХХК	Шалгасан	Ж.Зориглон	ЕГ шифр: - 22/06 ТГ шифр:	2022.10		

Баруун босоо тэнхлэгийн авто замаас Ховд аймгийн Мөнххайрхан сум чиглэлийн 63.50км авто замын нарийвчилсан зураг төсөл











































Е

Км	Х, м	Ү, м	Км	Х, м	Ү, м	Км	Х, м	Ү, м	Км	Х, м	Ү, м
31+680.000	5199649.492	434470.543	32+300.000	5200025.584	434085.065	32+900.000	5200199.079	433524.884	33+500.000	5200490.805	433012.831
31+700.000	5199668.402	434464.029	32+320.000	5200021.746	434065.442	32+920.000	5200209.892	433508.06	33+503.502	5200493.589	433010.707
31+720.000	5199687.312	434457.515	32+340.000	5200019.489	434045.576	32+925.911	5200213.144	433503.124	33+520.000	5200506.708	433000.703
31+740.000	5199706.221	434451.001	32+360.000	5200018.826	434025.592	32+940.000	5200220.892	433491.356	33+540.000	5200522.612	432988.575
31+760.000	5199725.131	434444.488	32+377.959	5200019.594	434007.654	32+960.000	5200231.762	433474.569	33+560.000	5200538.515	432976.447
31+765.787	5199730.602	434442.603	32+380.000	5200019.755	434005.618	32+980.000	5200242.313	433457.579	33+580.000	5200554.418	432964.319
31+780.000	5199744.035	434437.959	32+400.000	5200021.327	433985.68	32+985.911	5200245.342	433452.502	33+600.000	5200570.321	432952.191
31+800.000	5199762.876	434431.25	32+410.604	5200022.161	433975.109	33+000.000	5200252.359	433440.286	33+620.000	5200586.225	432940.063
31+815.787	5199777.642	434425.665	32+420.000	5200023.075	433965.758	33+020.000	5200261.824	433422.669	33+640.000	5200602.128	432927.935
31+820.000	5199781.559	434424.114	32+440.000	5200026.187	433946.007	33+040.000	5200270.697	433404.745	33+660.000	5200618.031	432915.807
31+840.000	5199800.002	434416.38	32+460.000	5200030.868	433926.568	33+060.000	5200278.968	433386.537	33+680.000	5200633.934	432903.679
31+860.000	5199818.177	434408.035	32+480.000	5200037.087	433907.565	33+080.000	5200286.627	433368.062	33+700.000	5200649.837	432891.551
31+880.000	5199836.063	434399.089	32+500.000	5200044.804	433889.12	33+100.000	5200293.666	433349.343	33+720.000	5200665.741	432879.423
31+900.000	5199853.642	434389.552	32+520.000	5200053.971	433871.351	33+106.659	5200295.871	433343.06	33+740.000	5200681.644	432867.295
31+920.000	5199870.893	434379.434	32+523.039	5200055.488	433868.717	33+120.000	5200300.088	433330.403	33+760.000	5200697.547	432855.167
31+940.000	5199887.797	434368.747	32+540.000	5200064.461	433854.326	33+140.000	5200306.018	433311.303	33+780.000	5200713.45	432843.039
31+960.000	5199904.336	434357.503	32+560.000	5200075.725	433837.801	33+160.000	5200311.665	433292.117	33+800.000	5200729.354	432830.911
31+980.000	5199920.491	434345.714	32+563.039	5200077.462	433835.307	33+166.659	5200313.519	433285.721	33+820.000	5200745.257	432818.783
31+981.936	5199922.033	434344.544	32+580.000	5200087.156	433821.39	33+180.000	5200317.23	433272.906	33+840.000	5200761.16	432806.655
32+000.000	5199936.264	434333.418	32+585.209	5200090.133	433817.116	33+188.559	5200319.611	433264.686	33+860.000	5200777.063	432794.527
32+020.000	5199951.772	434320.79	32+600.000	5200098.543	433804.948	33+200.000	5200322.804	433253.699	33+880.000	5200792.967	432782.399
32+031.936	5199960.969	434313.181	32+620.000	5200109.436	433788.177	33+220.000	5200328.565	433234.547	33+880.428	5200793.307	432782.14
32+040.000	5199967.178	434308.035	32+625.209	5200112.107	433783.705	33+240.000	5200334.826	433215.553	33+900.000	5200808.882	432770.287
32+060.000	5199982.577	434295.274	32+640.000	5200119.183	433770.719	33+248.559	5200337.734	433207.504	33+920.000	5200824.87	432758.272
32+074.813	5199993.983	434285.822	32+660.000	5200127.505	433752.538	33+260.000	5200341.884	433196.842	33+940.000	5200841.006	432746.456
32+080.000	5199997.974	434282.51	32+680.000	5200134.347	433733.751	33+280.000	5200349.865	433178.506	33+960.000	5200857.359	432734.943
32+100.000	5200013.088	434269.414	32+686.126	5200136.14	433727.893	33+300.000	5200358.753	433160.591	33+960.428	5200857.712	432734.7
32+120.000	5200027.044	434255.104	32+700.000	5200139.709	433714.487	33+320.000	5200368.524	433143.143	33+980.000	5200873.983	432723.823
32+123.000	5200028.97	434252.804	32+720.000	5200144.063	433694.968	33+340.000	5200379.156	433126.205	34+000.000	5200890.879	432713.122
32+134.813	5200035.964	434243.291	32+726.126	5200145.312	433688.97	33+360.000	5200390.62	433109.82	34+020.000	5200908.037	432702.848
32+140.000	5200038.687	434238.877	32+740.000	5200148.133	433675.386	33+380.000	5200402.89	433094.028	34+040.000	5200925.447	432693.005
32+160.000	5200046.955	434220.703	32+760.000	5200152.2	433655.804	33+400.000	5200415.933	433078.869	34+060.000	5200943.097	432683.6
32+180.000	5200051.448	434201.248	32+772.392	5200154.719	433643.671	33+420.000	5200429.717	433064.381	34+080.000	5200960.977	432674.64
32+195.720	5200052.207	434185.563	32+780.000	5200156.272	433636.223	33+440.000	5200444.209	433050.6	34+100.000	5200979.075	432666.129
32+200.000	5200051.988	434181.289	32+800.000	5200160.619	433616.702	33+443.502	5200446.816	433048.263	34+120.000	5200997.381	432658.074
32+220.000	5200048.937	434161.542	32+812.392	5200163.719	433604.705	33+460.000	5200459.351	433037.537	34+140.000	5201015.882	432650.479
32+240.000	5200043.559	434142.285	32+820.000	5200165.852	433597.402	33+480.000	5200474.957	433025.03	34+148.000	5201023.335	432647.57
32+255.720	5200038.563	434127.381	32+840.000	5200172.334	433578.485						
32+260.000	5200037.176	434123.332	32+860.000	5200180.062	433560.043						
32+280.000	5200030.916	434104.337	32+880.000	5200189.001	433542.156						
32+295.720	5200026.609	434089.221	32+885.911	5200191.869	433536.987						

 УБ хот, СБД 8-р хороо, Залуучуудын Өргөн Чоолоо, 13-байр 6 тоот "ГЕО ЗУРАГЛАЛ" ХХК	Баруун босоо тэнхлэгийн авто замаас Ховд аймгийн Мөнххайрхан сум чиглэлийн 63.50км авто замын нарийвчилсан зураг төсөл			ТК		
	Захирал	Ж.Батнасан		ТЭНХЛЭГИЙН КООРДИНАТ		
	Зур. Инженер	С.Анударь		Үе шат	Хуудас	Бүх хуудас
	Зур. Инженер	Б.Нэргүй		ЕГ шифр: - 22/06		
Шалгасан	Ж.Зориглон	ТГ шифр: 2022.10				

Баруун босоо тэнхлэгийн авто замаас Ховд аймгийн Мөнххайрхан сум чиглэлийн 63.50км авто замын нарийвчилсан зураг төсөл





Е

Км	Х, м	Ү, м	Км	Х, м	Ү, м	Км	Х, м	Ү, м	Км	Х, м	Ү, м																																			
34+160.000	5201034.567	432643.348	34+920.000	5201783.969	432524.165	35+680.000	5202510.044	432303.649	36+180.000	5202963.164	432105.793																																			
34+180.000	5201053.425	432636.687	34+940.000	5201803.689	432520.829	35+700.000	5202528.396	432295.698	36+200.000	5202979.717	432094.569																																			
34+200.000	5201072.443	432630.499	34+960.000	5201823.374	432517.296	35+720.000	5202546.623	432287.467	36+204.882	5202983.82	432091.925																																			
34+220.000	5201091.61	432624.789	34+980.000	5201843.023	432513.566	35+740.000	5202564.721	432278.955	36+220.000	5202996.726	432084.053																																			
34+240.000	5201110.913	432619.559	35+000.000	5201862.634	432509.64	35+760.000	5202582.687	432270.167	36+240.000	5203014.24	432074.399																																			
34+260.000	5201130.342	432614.814	35+020.000	5201882.205	432505.518	35+780.000	5202600.515	432261.103	36+260.000	5203032.214	432065.632																																			
34+280.000	5201149.883	432610.556	35+040.000	5201901.733	432501.2	35+800.000	5202618.201	432251.766	36+280.000	5203050.603	432057.775																																			
34+297.660	5201167.221	432607.203	35+060.000	5201921.217	432496.688	35+820.000	5202635.742	432242.158	36+294.408	5203064.083	432052.689																																			
34+300.000	5201169.524	432606.787	35+080.000	5201940.655	432491.98	35+840.000	5202653.133	432232.281	36+300.000	5203069.362	432050.845																																			
34+320.000	5201189.249	432603.482	35+100.000	5201960.045	432487.079	35+860.000	5202670.37	432222.138	36+320.000	5203088.393	432044.698																																			
34+340.000	5201209.03	432600.533	35+120.000	5201979.385	432481.984	35+878.072	5202685.809	432212.745	36+334.408	5203102.179	432040.51																																			
34+360.000	5201228.844	432597.817	35+140.000	5201998.673	432476.696	35+880.000	5202687.449	432211.732	36+340.000	5203107.533	432038.896																																			
34+377.660	5201246.353	432595.514	35+160.000	5202017.908	432471.215	35+900.000	5202704.577	432201.407	36+360.000	5203126.682	432033.124																																			
34+380.000	5201248.674	432595.211	35+180.000	5202037.086	432465.542	35+918.072	5202720.503	432192.874	36+380.000	5203145.831	432027.352																																			
34+400.000	5201268.505	432592.619	35+200.000	5202056.207	432459.678	35+920.000	5202722.24	432192.037	36+400.000	5203164.98	432021.58																																			
34+420.000	5201288.336	432590.026	35+220.000	5202075.268	432453.623	35+940.000	5202740.701	432184.366	36+420.000	5203184.129	432015.808																																			
34+440.000	5201308.168	432587.434	35+240.000	5202094.268	432447.377	35+960.000	5202759.836	432178.575	36+440.000	5203203.278	432010.035																																			
34+460.000	5201327.999	432584.842	35+242.944	5202097.059	432446.442	35+963.686	5202763.421	432177.718	36+460.000	5203222.427	432004.263																																			
34+480.000	5201347.83	432582.249	35+260.000	5202113.228	432441.011	35+980.000	5202779.438	432174.635	36+478.801	5203240.428	431998.837																																			
34+500.000	5201367.662	432579.657	35+280.000	5202132.187	432434.642	36+000.000	5202799.244	432171.86	36+480.000	5203241.576	431998.491																																			
34+520.000	5201387.493	432577.065	35+300.000	5202151.146	432428.274	36+003.686	5202802.901	432171.398	36+500.000	5203260.561	431992.216																																			
34+540.000	5201407.324	432574.472	35+320.000	5202170.105	432421.906	36+016.404	5202815.518	432169.807	36+508.801	5203268.655	431988.765																																			
34+560.000	5201427.155	432571.88	35+340.000	5202189.064	432415.537	36+020.000	5202819.086	432169.357	36+520.000	5203278.484	431983.411																																			
34+580.000	5201446.987	432569.288	35+360.000	5202208.023	432409.169	36+040.000	5202838.892	432166.585	36+540.000	5203294.321	431971.252																																			
34+600.000	5201466.818	432566.695	35+380.000	5202226.982	432402.8	36+056.404	5202854.998	432163.487	36+560.000	5203307.428	431956.189																																			
34+620.000	5201486.649	432564.103	35+400.000	5202245.941	432396.432	36+056.404	5202854.998	432163.487	36+580.000	5203317.28	431938.822																																			
34+640.000	5201506.481	432561.51	35+420.000	5202264.9	432390.064	36+060.000	5202858.496	432162.652	36+600.000	5203323.486	431919.844																																			
34+660.000	5201526.312	432558.918	35+440.000	5202283.859	432383.695	36+080.000	5202877.633	432156.87	36+602.442	5203323.98	431917.453																																			
34+680.000	5201546.143	432556.326	35+460.000	5202302.818	432377.327	36+100.000	5202896.098	432149.207	36+620.000	5203326.097	431900.034																																			
34+700.000	5201565.974	432553.733	35+480.000	5202321.777	432370.958	36+114.638	5202909.079	432142.449	36+632.442	5203326.722	431887.609																																			
34+720.000	5201585.806	432551.141	35+500.000	5202340.736	432364.59	36+114.638	5202909.079	432142.449	36+633.000	5203326.745	431887.051																																			
34+740.000	5201605.637	432548.549	35+508.000	5202348.319	432362.043	36+120.000	5202913.707	432139.741	36+640.000	5203327.036	431880.057																																			
34+760.000	5201625.468	432545.956	35+520.000	5202359.695	432358.222	36+140.000	5202930.471	432128.84	36+651.700	5203327.523	431868.367																																			
34+780.000	5201645.3	432543.364	35+540.000	5202378.654	432351.853	36+154.638	5202942.451	432120.429	36+652.350	5203327.55	431867.718																																			
34+800.000	5201665.131	432540.772	35+560.000	5202397.613	432345.485	36+160.000	5202946.826	432117.328	36+660.000	5203327.893	431860.075																																			
34+820.000	5201684.962	432538.179	35+579.822	5202416.403	432339.173	36+164.882	5202950.809	432114.505	36+680.000	5203329.871	431840.185																																			
34+840.000	5201704.793	432535.587	35+580.000	5202416.572	432339.116	36+165.000	5202950.905	432114.437	36+682.350	5203330.292	431837.874																																			
34+854.784	5201719.453	432533.671	35+600.000	5202435.48	432332.6	 <p>Баруун босоо тэнхлэгийн авто замаас Ховд аймгийн Мөнххайрхан сум чиглэлийн 63.50км авто замын нарийвчилсан зураг төсөл</p> <table border="1"> <tr> <td>Захирал</td><td>Ж.Батнасан</td><td rowspan="3">  </td><td rowspan="3">ТЭНХЛЭГИЙН КООРДИНАТ</td><td colspan="3">Масштаб: -</td></tr> <tr> <td>Зур. Инженер</td><td>С.Анударь</td><td>Үе шат</td><td>Хуудас</td><td>Бүх хуудас</td></tr> <tr> <td>Зур. Инженер</td><td>Б.Нэргүй</td><td>А3</td><td>14</td><td>26</td></tr> <tr> <td colspan="3">"ГЕО ЗУРАГЛАЛ" ХХК</td><td>Шалгасан</td><td>Ж.Зориглон</td><td>  </td><td>ЕГ шифр: - 22/06</td><td colspan="3">ТГ шифр:</td></tr> <tr> <td colspan="3"></td><td colspan="3"></td><td colspan="3">2022.10</td></tr> </table>					Захирал	Ж.Батнасан		ТЭНХЛЭГИЙН КООРДИНАТ	Масштаб: -			Зур. Инженер	С.Анударь	Үе шат	Хуудас	Бүх хуудас	Зур. Инженер	Б.Нэргүй	А3	14	26	"ГЕО ЗУРАГЛАЛ" ХХК			Шалгасан	Ж.Зориглон		ЕГ шифр: - 22/06	ТГ шифр:									2022.10		
Захирал	Ж.Батнасан		ТЭНХЛЭГИЙН КООРДИНАТ	Масштаб: -																																										
Зур. Инженер	С.Анударь			Үе шат	Хуудас						Бүх хуудас																																			
Зур. Инженер	Б.Нэргүй			А3	14						26																																			
"ГЕО ЗУРАГЛАЛ" ХХК			Шалгасан	Ж.Зориглон							ЕГ шифр: - 22/06	ТГ шифр:																																		
						2022.10																																								
34+860.000	5201724.624	432532.988	35+620.000	5202454.286	432325.793	 <p>Баруун босоо тэнхлэгийн авто замаас Ховд аймгийн Мөнххайрхан сум чиглэлийн 63.50км авто замын нарийвчилсан зураг төсөл</p> <table border="1"> <tr> <td>Захирал</td><td>Ж.Батнасан</td><td rowspan="3">  </td><td rowspan="3">ТЭНХЛЭГИЙН КООРДИНАТ</td><td colspan="3">Масштаб: -</td></tr> <tr> <td>Зур. Инженер</td><td>С.Анударь</td><td>Үе шат</td><td>Хуудас</td><td>Бүх хуудас</td></tr> <tr> <td>Зур. Инженер</td><td>Б.Нэргүй</td><td>А3</td><td>14</td><td>26</td></tr> <tr> <td colspan="3">"ГЕО ЗУРАГЛАЛ" ХХК</td><td>Шалгасан</td><td>Ж.Зориглон</td><td>  </td><td>ЕГ шифр: - 22/06</td><td colspan="3">ТГ шифр:</td></tr> <tr> <td colspan="3"></td><td colspan="3"></td><td colspan="3">2022.10</td></tr> </table>					Захирал	Ж.Батнасан		ТЭНХЛЭГИЙН КООРДИНАТ	Масштаб: -			Зур. Инженер	С.Анударь	Үе шат	Хуудас	Бүх хуудас	Зур. Инженер	Б.Нэргүй	А3	14	26	"ГЕО ЗУРАГЛАЛ" ХХК			Шалгасан	Ж.Зориглон		ЕГ шифр: - 22/06	ТГ шифр:									2022.10		
Захирал	Ж.Батнасан		ТЭНХЛЭГИЙН КООРДИНАТ	Масштаб: -																																										
Зур. Инженер	С.Анударь			Үе шат	Хуудас						Бүх хуудас																																			
Зур. Инженер	Б.Нэргүй			А3	14						26																																			
"ГЕО ЗУРАГЛАЛ" ХХК			Шалгасан	Ж.Зориглон							ЕГ шифр: - 22/06	ТГ шифр:																																		
						2022.10																																								
34+880.000	5201744.435	432530.245	35+640.000	5202472.985	432318.698	 <p>Баруун босоо тэнхлэгийн авто замаас Ховд аймгийн Мөнххайрхан сум чиглэлийн 63.50км авто замын нарийвчилсан зураг төсөл</p> <table border="1"> <tr> <td>Захирал</td><td>Ж.Батнасан</td><td rowspan="3">  </td><td rowspan="3">ТЭНХЛЭГИЙН КООРДИНАТ</td><td colspan="3">Масштаб: -</td></tr> <tr> <td>Зур. Инженер</td><td>С.Анударь</td><td>Үе шат</td><td>Хуудас</td><td>Бүх хуудас</td></tr> <tr> <td>Зур. Инженер</td><td>Б.Нэргүй</td><td>А3</td><td>14</td><td>26</td></tr> <tr> <td colspan="3">"ГЕО ЗУРАГЛАЛ" ХХК</td><td>Шалгасан</td><td>Ж.Зориглон</td><td>  </td><td>ЕГ шифр: - 22/06</td><td colspan="3">ТГ шифр:</td></tr> <tr> <td colspan="3"></td><td colspan="3"></td><td colspan="3">2022.10</td></tr> </table>					Захирал	Ж.Батнасан		ТЭНХЛЭГИЙН КООРДИНАТ	Масштаб: -			Зур. Инженер	С.Анударь	Үе шат	Хуудас	Бүх хуудас	Зур. Инженер	Б.Нэргүй	А3	14	26	"ГЕО ЗУРАГЛАЛ" ХХК			Шалгасан	Ж.Зориглон		ЕГ шифр: - 22/06	ТГ шифр:									2022.10		
Захирал	Ж.Батнасан		ТЭНХЛЭГИЙН КООРДИНАТ	Масштаб: -																																										
Зур. Инженер	С.Анударь			Үе шат	Хуудас						Бүх хуудас																																			
Зур. Инженер	Б.Нэргүй			А3	14						26																																			
"ГЕО ЗУРАГЛАЛ" ХХК			Шалгасан	Ж.Зориглон							ЕГ шифр: - 22/06	ТГ шифр:																																		
						2022.10																																								
34+900.000	5201764.217	432527.304	35+660.000	5202491.572	432311.316	 <p>Баруун босоо тэнхлэгийн авто замаас Ховд аймгийн Мөнххайрхан сум чиглэлийн 63.50км авто замын нарийвчилсан зураг төсөл</p> <table border="1"> <tr> <td>Захирал</td><td>Ж.Батнасан</td><td rowspan="3">  </td><td rowspan="3">ТЭНХЛЭГИЙН КООРДИНАТ</td><td colspan="3">Масштаб: -</td></tr> <tr> <td>Зур. Инженер</td><td>С.Анударь</td><td>Үе шат</td><td>Хуудас</td><td>Бүх хуудас</td></tr> <tr> <td>Зур. Инженер</td><td>Б.Нэргүй</td><td>А3</td><td>14</td><td>26</td></tr> <tr> <td colspan="3">"ГЕО ЗУРАГЛАЛ" ХХК</td><td>Шалгасан</td><td>Ж.Зориглон</td><td>  </td><td>ЕГ шифр: - 22/06</td><td colspan="3">ТГ шифр:</td></tr> <tr> <td colspan="3"></td><td colspan="3"></td><td colspan="3">2022.10</td></tr> </table>					Захирал	Ж.Батнасан		ТЭНХЛЭГИЙН КООРДИНАТ	Масштаб: -			Зур. Инженер	С.Анударь	Үе шат	Хуудас	Бүх хуудас	Зур. Инженер	Б.Нэргүй	А3	14	26	"ГЕО ЗУРАГЛАЛ" ХХК			Шалгасан	Ж.Зориглон		ЕГ шифр: - 22/06	ТГ шифр:									2022.10		
Захирал	Ж.Батнасан		ТЭНХЛЭГИЙН КООРДИНАТ	Масштаб: -																																										
Зур. Инженер	С.Анударь			Үе шат	Хуудас						Бүх хуудас																																			
Зур. Инженер	Б.Нэргүй			А3	14						26																																			
"ГЕО ЗУРАГЛАЛ" ХХК			Шалгасан	Ж.Зориглон							ЕГ шифр: - 22/06	ТГ шифр:																																		
						2022.10																																								
						 <p>Баруун босоо тэнхлэгийн авто замаас Ховд аймгийн Мөнххайрхан сум чиглэлийн 63.50км авто замын нарийвчилсан зураг төсөл</p> <table border="1"> <tr> <td>Захирал</td><td>Ж.Батнасан</td><td rowspan="3">  </td><td rowspan="3">ТЭНХЛЭГИЙН КООРДИНАТ</td><td colspan="3">Масштаб: -</td></tr> <tr> <td>Зур. Инженер</td><td>С.Анударь</td><td>Үе шат</td><td>Хуудас</td><td>Бүх хуудас</td></tr> <tr> <td>Зур. Инженер</td><td>Б.Нэргүй</td><td>А3</td><td>14</td><td>26</td></tr> <tr> <td colspan="3">"ГЕО ЗУРАГЛАЛ" ХХК</td><td>Шалгасан</td><td>Ж.Зориглон</td><td>  </td><td>ЕГ шифр: - 22/06</td><td colspan="3">ТГ шифр:</td></tr> <tr> <td colspan="3"></td><td colspan="3"></td><td colspan="3">2022.10</td></tr> </table>					Захирал	Ж.Батнасан		ТЭНХЛЭГИЙН КООРДИНАТ	Масштаб: -			Зур. Инженер	С.Анударь	Үе шат	Хуудас	Бүх хуудас	Зур. Инженер	Б.Нэргүй	А3	14	26	"ГЕО ЗУРАГЛАЛ" ХХК			Шалгасан	Ж.Зориглон		ЕГ шифр: - 22/06	ТГ шифр:									2022.10		
Захирал	Ж.Батнасан		ТЭНХЛЭГИЙН КООРДИНАТ	Масштаб: -																																										
Зур. Инженер	С.Анударь			Үе шат	Хуудас						Бүх хуудас																																			
Зур. Инженер	Б.Нэргүй			А3	14						26																																			
"ГЕО ЗУРАГЛАЛ" ХХК			Шалгасан	Ж.Зориглон							ЕГ шифр: - 22/06	ТГ шифр:																																		
						2022.10																																								
						 <p>Баруун босоо тэнхлэгийн авто замаас Ховд аймгийн Мөнххайрхан сум чиглэлийн 63.50км авто замын нарийвчилсан зураг төсөл</p> <table border="1"> <tr> <td>Захирал</td><td>Ж.Батнасан</td><td rowspan="3">  </td><td rowspan="3">ТЭНХЛЭГИЙН КООРДИНАТ</td><td colspan="3">Масштаб: -</td></tr> <tr> <td>Зур. Инженер</td><td>С.Анударь</td><td>Үе шат</td><td>Хуудас</td><td>Бүх хуудас</td></tr> <tr> <td>Зур. Инженер</td><td>Б.Нэргүй</td><td>А3</td><td>14</td><td>26</td></tr> <tr> <td colspan="3">"ГЕО ЗУРАГЛАЛ" ХХК</td><td>Шалгасан</td><td>Ж.Зориглон</td><td>  </td><td>ЕГ шифр: - 22/06</td><td colspan="3">ТГ шифр:</td></tr> <tr> <td colspan="3"></td><td colspan="3"></td><td colspan="3">2022.10</td></tr> </table>					Захирал	Ж.Батнасан		ТЭНХЛЭГИЙН КООРДИНАТ	Масштаб: -			Зур. Инженер	С.Анударь	Үе шат	Хуудас	Бүх хуудас	Зур. Инженер	Б.Нэргүй	А3	14	26	"ГЕО ЗУРАГЛАЛ" ХХК			Шалгасан	Ж.Зориглон		ЕГ шифр: - 22/06	ТГ шифр:									2022.10		
Захирал	Ж.Батнасан		ТЭНХЛЭГИЙН КООРДИНАТ	Масштаб: -																																										
Зур. Инженер	С.Анударь			Үе шат	Хуудас						Бүх хуудас																																			
Зур. Инженер	Б.Нэргүй			А3	14						26																																			
"ГЕО ЗУРАГЛАЛ" ХХК			Шалгасан	Ж.Зориглон							ЕГ шифр: - 22/06	ТГ шифр:																																		
						2022.10																																								

Баруун босоо тэнхлэгийн авто замаас Ховд аймгийн Мөнххайрхан сум чиглэлийн 63.50км авто замын нарийвчилсан зураг төсөл

Е




Км	Х, м	Ү, м	Км	Х, м	Ү, м	Км	Х, м	Ү, м	Км	Х, м	Ү, м
36+700.000	5203335.161	431820.932	37+300.000	5203804.995	431474.047	37+920.000	5204148.82	430958.901	38+480.000	5204341.593	430450.368
36+720.000	5203344.171	431803.114	37+320.000	5203816.415	431457.628	37+931.475	5204155.922	430949.889	38+484.207	5204344.014	430446.929
36+740.000	5203356.54	431787.44	37+340.000	5203827.835	431441.209	37+940.000	5204160.882	430942.956	38+500.000	5204353.731	430434.484
36+751.096	5203364.676	431779.903	37+360.000	5203839.255	431424.79	37+960.000	5204171.326	430925.91	38+520.000	5204367.393	430419.888
36+760.000	5203371.754	431774.505	37+375.212	5203847.941	431412.302	37+980.000	5204180.017	430907.906	38+540.000	5204382.444	430406.73
36+780.000	5203388.612	431763.752	37+380.000	5203850.668	431408.366	38+000.000	5204186.867	430889.125	38+546.598	5204387.689	430402.727
36+781.096	5203389.551	431763.187	37+400.000	5203861.926	431391.836	38+020.000	5204191.807	430869.753	38+560.000	5204398.696	430395.085
36+800.000	5203405.749	431753.44	37+420.000	5203872.962	431375.157	38+023.162	5204192.41	430866.649	38+576.598	5204412.687	430386.155
36+820.000	5203422.885	431743.128	37+440.000	5203883.775	431358.332	38+040.000	5204195.489	430850.095	38+580.000	5204415.568	430384.347
36+840.000	5203440.022	431732.816	37+460.000	5203894.362	431341.364	38+055.006	5204198.234	430835.342	38+600.000	5204432.509	430373.716
36+860.000	5203457.158	431722.504	37+468.224	5203898.649	431334.346	38+060.000	5204199.098	430830.423	38+620.000	5204449.45	430363.085
36+878.306	5203472.844	431713.065	37+480.000	5203904.762	431324.281	38+080.000	5204201.569	430810.582	38+640.000	5204466.39	430352.455
36+880.000	5203474.295	431712.192	37+500.000	5203915.142	431307.185	38+100.000	5204202.448	430790.607	38+645.952	5204471.432	430349.291
36+900.000	5203491.468	431701.941	37+520.000	5203925.523	431290.09	38+117.435	5204201.908	430773.184	38+660.000	5204483.29	430341.759
36+918.306	5203507.342	431692.824	37+540.000	5203935.904	431272.995	38+120.000	5204201.727	430770.625	38+675.952	5204496.431	430332.718
36+920.000	5203508.823	431692.002	37+560.000	5203946.284	431255.9	38+140.000	5204199.664	430750.734	38+680.000	5204499.664	430330.283
36+940.000	5203526.479	431682.61	37+565.415	5203949.095	431251.271	38+147.435	5204198.74	430743.356	38+700.000	5204514.881	430317.318
36+960.000	5203544.439	431673.811	37+580.000	5203956.687	431238.819	38+160.000	5204197.273	430730.878	38+720.000	5204528.728	430302.898
36+980.000	5203562.682	431665.616	37+586.000	5203959.824	431233.704	38+177.435	5204196.47	430713.472	38+737.609	5204539.675	430289.113
37+000.000	5203581.188	431658.033	37+600.000	5203967.173	431221.788	38+180.000	5204196.565	430710.909	38+740.000	5204541.067	430287.169
37+010.941	5203591.415	431654.147	37+620.000	5203977.743	431204.809	38+200.000	5204199.546	430691.166	38+760.000	5204552.038	430270.45
37+020.000	5203599.934	431651.066	37+640.000	5203988.399	431187.884	38+214.858	5204204.274	430677.094	38+767.609	5204556.039	430263.978
37+040.000	5203618.852	431644.576	37+660.000	5203999.138	431171.012	38+220.000	5204206.382	430672.406	38+779.165	5204562.099	430254.139
37+050.941	5203629.232	431641.119	37+671.908	5204005.573	431160.992	38+240.000	5204216.073	430654.92	38+780.000	5204562.537	430253.428
37+050.941	5203629.232	431641.119	37+680.000	5204009.955	431154.19	38+244.858	5204218.601	430650.771	38+800.000	5204573.239	430236.533
37+060.000	5203637.823	431638.245	37+700.000	5204020.787	431137.377	38+260.000	5204226.495	430637.85	38+809.165	5204578.463	430229.004
37+080.000	5203656.582	431631.318	37+720.000	5204031.619	431120.565	38+280.000	5204236.922	430620.783	38+820.000	5204585.056	430220.406
37+080.941	5203657.451	431630.958	37+740.000	5204042.451	431103.752	38+300.000	5204247.348	430603.716	38+840.000	5204598.406	430205.526
37+080.941	5203657.451	431630.958	37+760.000	5204053.283	431086.939	38+320.000	5204257.775	430586.649	38+860.000	5204613.176	430192.053
37+100.000	5203674.661	431622.786	37+780.000	5204064.115	431070.126	38+340.000	5204268.202	430569.582	38+861.002	5204613.951	430191.418
37+120.000	5203691.798	431612.492	37+784.472	5204066.537	431066.367	38+360.000	5204278.629	430552.515	38+880.000	5204629.106	430179.967
37+140.000	5203707.822	431600.538	37+800.000	5204074.976	431053.332	38+380.000	5204289.056	430535.448	38+891.002	5204638.105	430173.639
37+160.000	5203722.573	431587.044	37+814.472	5204082.995	431041.285	38+400.000	5204299.483	430518.381	38+891.002	5204638.105	430173.639
37+179.427	5203735.541	431572.59	37+820.000	5204086.125	431036.728	38+420.000	5204309.91	430501.314	38+900.000	5204645.491	430168.498
37+180.000	5203735.903	431572.144	37+827.000	5204090.148	431031.001	38+440.000	5204320.336	430484.247	38+920.000	5204662.135	430157.412
37+200.000	5203747.876	431556.129	37+840.000	5204097.797	431020.489	38+454.207	5204327.743	430472.124	38+921.002	5204662.983	430156.879
37+209.427	5203753.277	431548.403	37+860.000	5204110.004	431004.648	38+460.000	5204330.768	430467.183	38+940.000	5204679.393	430147.311
37+220.000	5203759.315	431539.723	37+871.475	5204117.244	430995.745						
37+240.000	5203770.735	431523.304	37+880.000	5204122.728	430989.218						
37+260.000	5203782.155	431506.885	37+900.000	5204135.807	430974.087						
37+280.000	5203793.575	431490.466	37+901.475	5204136.776	430972.976						

 УБ хот, СБД 8-р хороо, Залуучуудын Өргөн Чөлөө, 13-байр 6 тоот "ГЕО ЗУРАГЛАЛ" ХХК	Баруун босоо тэнхлэгийн авто замаас Ховд аймгийн Мөнххайрхан сум чиглэлийн 63.50км авто замын нарийвчилсан зураг төсөл			ТК		
	Захирал	Ж.Батнасан		ТЭНХЛЭГИЙН КООРДИНАТ		
	Зур. Инженер	С.Анударь				
	Зур. Инженер	Б.Нэргүй		ЕГ шифр: - 22/06		
Шалгасан	Ж.Зориглон					
			Масштаб: -			
			Үе шат	Хуудас	Бүх хуудас	
			А3	15	26	
			ТГ шифр: 2022.10			

Баруун босоо тэнхлэгийн авто замаас Ховд аймгийн Мөнххайрхан сум чиглэлийн 63.50км авто замын нарийвчилсан зураг төсөл

Е

Км	X, м	Y, м	Км	X, м	Y, м	Км	X, м	Y, м	Км	X, м	Y, м
38+960.000	5204697.285	430138.383	39+604.581	5205091.049	429676.649	40+220.000	5205299.329	429111.006	40+716.991	5205509.852	428672.425
38+971.220	5204707.571	430133.902	39+620.000	5205095.292	429661.827	40+240.000	5205309.623	429093.863	40+720.000	5205510.669	428669.529
38+980.000	5204715.728	430130.655	39+640.000	5205099.421	429642.264	40+260.000	5205321.037	429077.444	40+740.000	5205516.374	428650.361
39+000.000	5204734.508	430123.779	39+660.000	5205101.973	429622.433	40+271.378	5205328.01	429068.454	40+760.000	5205522.556	428631.341
39+001.220	5204735.658	430123.369	39+673.875	5205102.809	429608.585	40+280.000	5205333.512	429061.815	40+780.000	5205529.211	428612.481
39+013.504	5204747.23	430119.248	39+680.000	5205102.937	429602.461	40+293.000	5205342.074	429052.034	40+800.000	5205536.336	428593.794
39+020.000	5204753.349	430117.069	39+700.000	5205102.59	429582.466	40+300.000	5205346.773	429046.845	40+820.000	5205543.926	428575.291
39+040.000	5204772.19	430110.359	39+713.875	5205101.976	429568.605	40+311.378	5205354.475	429038.471	40+840.000	5205551.976	428556.983
39+052.422	5204783.893	430106.192	39+720.000	5205101.689	429562.486	40+320.000	5205360.322	429032.135	40+860.000	5205560.481	428538.882
39+060.000	5204791.03	430103.646	39+740.000	5205101.032	429542.498	40+340.000	5205373.887	429017.438	40+880.000	5205569.436	428520.999
39+080.000	5204809.806	430096.758	39+753.875	5205101.143	429528.625	40+346.178	5205378.078	429012.898	40+900.000	5205578.835	428503.346
39+100.000	5204828.361	430089.298	39+760.000	5205101.417	429522.506	40+346.178	5205378.078	429012.898	40+920.000	5205588.673	428485.934
39+112.422	5204839.689	430084.2	39+780.000	5205103.353	429502.605	40+360.000	5205387.425	429002.716	40+925.241	5205591.323	428481.411
39+120.000	5204846.496	430080.872	39+800.000	5205106.874	429482.923	40+380.000	5205400.617	428987.686	40+940.000	5205598.933	428468.766
39+140.000	5204864.037	430071.273	39+820.000	5205111.956	429463.585	40+386.178	5205404.542	428982.915	40+960.000	5205609.515	428451.795
39+160.000	5204880.901	430060.527	39+824.000	5205113.157	429459.77	40+386.178	5205404.542	428982.915	40+980.000	5205620.274	428434.936
39+180.000	5204897.01	430048.681	39+840.000	5205118.567	429444.715	40+400.000	5205412.969	428971.96	40+985.241	5205623.106	428430.525
39+200.000	5204912.295	430035.788	39+860.000	5205126.666	429426.434	40+420.000	5205424.248	428955.449	41+000.000	5205631.043	428418.083
39+220.000	5204926.687	430021.905	39+865.483	5205129.139	429421.54	40+440.000	5205434.402	428938.222	41+020.000	5205641.391	428400.97
39+240.000	5204940.123	430007.095	39+880.000	5205136.155	429408.833	40+460.000	5205443.386	428920.358	41+025.241	5205643.961	428396.402
39+260.000	5204952.541	429991.423	39+900.000	5205146.527	429391.734	40+480.000	5205451.16	428901.934	41+025.241	5205643.961	428396.402
39+280.000	5204963.889	429974.958	39+905.483	5205149.433	429387.084	40+499.139	5205457.434	428883.856	41+040.000	5205650.77	428383.309
39+300.000	5204974.114	429957.773	39+920.000	5205157.131	429374.776	40+499.139	5205457.434	428883.856	41+060.000	5205658.953	428365.064
39+304.123	5204976.078	429954.149	39+940.000	5205167.736	429357.82	40+500.000	5205457.689	428883.034	41+080.000	5205665.903	428346.314
39+320.000	5204983.205	429939.962	39+960.000	5205178.342	429340.863	40+520.000	5205463.067	428863.773	41+100.000	5205671.588	428327.143
39+340.000	5204991.413	429921.726	39+976.976	5205187.344	429326.471	40+539.139	5205467.627	428845.185	41+120.000	5205675.983	428307.636
39+360.000	5204999.13	429903.275	39+980.000	5205188.945	429323.905	40+539.139	5205467.627	428845.185	41+140.000	5205679.069	428287.879
39+364.123	5205000.697	429899.461	40+000.000	5205199.38	429306.843	40+540.000	5205467.828	428844.348	41+160.000	5205680.832	428267.961
39+380.000	5205006.729	429884.774	40+020.000	5205209.551	429289.623	40+560.000	5205472.495	428824.9	41+180.000	5205681.264	428247.969
39+400.000	5205014.326	429866.274	40+040.000	5205219.457	429272.249	40+580.000	5205477.161	428805.452	41+200.000	5205680.364	428227.993
39+420.000	5205021.924	429847.773	40+060.000	5205229.094	429254.724	40+600.000	5205481.828	428786.004	41+220.000	5205678.134	428208.121
39+440.000	5205029.522	429829.272	40+080.000	5205238.46	429237.053	40+620.000	5205486.494	428766.556	41+237.216	5205675.159	428191.167
39+460.000	5205037.12	429810.772	40+100.000	5205247.553	429219.239	40+640.000	5205491.161	428747.108	41+237.216	5205675.159	428191.167
39+480.000	5205044.718	429792.271	40+120.000	5205256.371	429201.289	40+656.991	5205495.125	428730.586	41+240.000	5205674.587	428188.442
39+500.000	5205052.315	429773.771	40+140.000	5205264.912	429183.204	40+660.000	5205495.827	428727.66	41+260.000	5205669.894	428169.002
39+520.000	5205059.913	429755.27	40+143.176	5205266.242	429180.32	40+680.000	5205500.535	428708.222	41+277.216	5205665.385	428152.387
39+540.000	5205067.511	429736.769	40+160.000	5205273.272	429165.035	40+700.000	5205505.429	428688.83	41+277.216	5205665.385	428152.387
39+560.000	5205075.109	429718.269	40+177.094	5205280.415	429149.506						
39+564.581	5205076.849	429714.031	40+180.000	5205281.63	429146.865						
39+580.000	5205082.65	429699.745	40+200.000	5205290.138	429128.766						
39+600.000	5205089.614	429680.999	40+217.094	5205297.929	429113.553						

 УБ хот, СБД 8-р хороо, Залуучуудын Өргөн Чөлөө, 13-байр 6 тоот	Баруун босоо тэнхлэгийн авто замаас Ховд аймгийн Мөнххайрхан сум чиглэлийн 63.50км авто замын нарийвчилсан зураг төсөл			ТК		
	Захирал	Ж.Батнасан		ТЭНХЛЭГИЙН КООРДИНАТ		
	Зур. Инженер	С.Анударь				
	Зур. Инженер	Б.Нэргүй		ЕГ шифр: - 22/06		
"ГЕО ЗУРАГЛАЛ" ХХК	Шалгасан	Ж.Зориглон				
				Үе шат	Хуудас	Бүх хуудас
				A3	16	26

Баруун босоо тэнхлэгийн авто замаас Ховд аймгийн Мөнххайрхан сум чиглэлийн 63.50км авто замын нарийвчилсан зураг төсөл

Е

Км	Х, м	Ү, м	Км	Х, м	Ү, м	Км	Х, м	Ү, м	Км	Х, м	Ү, м
41+280.000	5205664.645	428149.704	41+800.910	5205809.951	427690.643	42+389.812	5206242.883	427308.065	42+820.000	5206550.217	427024.272
41+300.000	5205659.328	428130.423	41+820.000	5205826.482	427681.094	42+389.812	5206242.883	427308.065	42+840.000	5206564.942	427010.737
41+313.368	5205655.774	428117.537	41+840.000	5205843.801	427671.09	42+400.000	5206247.337	427298.902	42+860.000	5206579.666	426997.203
41+320.000	5205654.014	428111.142	41+857.861	5205859.267	427662.156	42+420.000	5206256.08	427280.915	42+880.000	5206594.391	426983.668
41+340.000	5205648.947	428091.796	41+857.861	5205859.267	427662.156	42+440.000	5206264.824	427262.927	42+900.000	5206609.115	426970.133
41+353.368	5205646	428078.757	41+860.000	5205861.118	427661.086	42+447.497	5206268.101	427256.185	42+920.000	5206623.84	426956.599
41+353.368	5205646	428078.757	41+880.000	5205878.376	427650.977	42+460.000	5206273.604	427244.958	42+940.000	5206638.564	426943.064
41+360.000	5205644.739	428072.246	41+900.000	5205895.531	427640.697	42+480.000	5206282.948	427227.278	42+960.000	5206653.289	426929.529
41+380.000	5205641.81	428052.466	41+920.000	5205912.583	427630.245	42+482.000	5206283.946	427225.545	42+980.000	5206668.013	426915.995
41+400.000	5205640.205	428032.534	41+940.000	5205929.529	427619.624	42+487.497	5206286.769	427220.828	43+000.000	5206682.738	426902.46
41+420.000	5205639.932	428012.539	41+960.000	5205946.368	427608.833	42+487.497	5206286.769	427220.828	43+006.234	5206687.327	426898.241
41+440.000	5205640.992	427992.571	41+980.000	5205963.099	427597.875	42+500.000	5206293.659	427210.397	43+006.234	5206687.327	426898.241
41+446.000	5205641.569	427986.599	42+000.000	5205979.719	427586.75	42+520.000	5206305.994	427194.665	43+020.000	5206697.43	426888.89
41+460.000	5205643.379	427972.718	42+020.000	5205996.227	427575.459	42+540.000	5206319.839	427180.243	43+040.000	5206711.993	426875.182
41+480.000	5205647.083	427953.068	42+031.132	5206005.366	427569.103	42+560.000	5206335.054	427167.275	43+060.000	5206726.418	426861.328
41+480.807	5205647.26	427952.28	42+031.132	5206005.366	427569.103	42+580.000	5206351.488	427155.891	43+080.000	5206740.703	426847.331
41+480.807	5205647.26	427952.28	42+040.000	5206012.633	427564.02	42+585.042	5206355.804	427153.285	43+100.000	5206754.848	426833.192
41+500.000	5205651.994	427933.682	42+060.000	5206029.021	427552.555	42+585.042	5206355.804	427153.285	43+120.000	5206768.851	426818.912
41+520.000	5205657.574	427914.477	42+075.864	5206042.019	427543.462	42+600.000	5206368.944	427146.143	43+140.000	5206782.71	426804.492
41+520.807	5205657.804	427913.703	42+080.000	5206045.408	427541.09	42+620.000	5206386.979	427137.501	43+160.000	5206796.425	426789.935
41+520.807	5205657.804	427913.703	42+095.000	5206057.677	427532.46	42+625.042	5206391.56	427135.394	43+180.000	5206809.993	426775.242
41+540.000	5205663.275	427895.306	42+100.000	5206061.751	427529.562	42+640.000	5206405.138	427129.118	43+200.000	5206823.413	426760.413
41+560.000	5205668.975	427876.136	42+120.000	5206077.907	427517.773	42+660.000	5206423.136	427120.399	43+220.000	5206836.685	426745.451
41+571.419	5205672.23	427865.191	42+135.864	5206090.477	427508.097	42+665.042	5206427.621	427118.095	43+225.700	5206840.44	426741.163
41+580.000	5205674.686	427856.968	42+135.864	5206090.477	427508.097	42+665.042	5206427.621	427118.095	43+240.000	5206849.806	426730.357
41+600.000	5205680.747	427837.91	42+140.000	5206093.708	427505.514	42+680.000	5206440.752	427110.933	43+260.000	5206862.776	426715.132
41+611.419	5205684.645	427827.178	42+160.000	5206109.02	427492.65	42+700.000	5206457.873	427100.6	43+270.530	5206869.543	426707.065
41+611.419	5205684.645	427827.178	42+180.000	5206123.806	427479.184	42+720.000	5206474.457	427089.424	43+270.530	5206869.543	426707.065
41+620.000	5205687.877	427819.229	42+200.000	5206138.041	427465.138	42+740.000	5206490.461	427077.433	43+280.000	5206875.61	426699.793
41+640.000	5205696.454	427801.168	42+220.000	5206151.704	427450.533	42+750.123	5206498.328	427071.063	43+300.000	5206888.423	426684.437
41+660.000	5205706.447	427783.85	42+240.000	5206164.771	427435.394	42+750.123	5206498.328	427071.063	43+320.000	5206901.235	426669.08
41+680.000	5205717.792	427767.385	42+260.000	5206177.223	427419.745	42+760.000	5206505.852	427064.665	43+340.000	5206914.048	426653.723
41+700.000	5205730.417	427751.88	42+280.000	5206189.038	427403.61	42+771.000	5206514.093	427057.378	43+360.000	5206926.861	426638.366
41+720.000	5205744.24	427737.433	42+300.000	5206200.199	427387.015	42+780.000	5206520.761	427051.333	43+380.000	5206939.674	426623.009
41+740.000	5205759.174	427724.138	42+313.000	5206207.094	427375.995	42+790.123	5206528.22	427044.491	43+400.000	5206952.486	426607.652
41+760.000	5205775.122	427712.078	42+320.000	5206210.688	427369.988	42+790.123	5206528.22	427044.491	43+420.000	5206965.299	426592.296
41+760.910	5205775.87	427711.56	42+329.812	5206215.583	427361.484	42+800.000	5206535.492	427037.807	43+440.000	5206978.112	426576.939
41+760.910	5205775.87	427711.56	42+329.812	5206215.583	427361.484						
41+780.000	5205791.922	427701.233	42+340.000	5206220.492	427352.557						
41+800.000	5205809.164	427691.098	42+360.000	5206229.717	427334.813						
41+800.910	5205809.951	427690.643	42+380.000	5206238.588	427316.888						



УБ хот. СБД 8-р хороо,
Залуучуудын Өргөн
Чөлөө, 13-байр 6 тоот
"ГЕО ЗУРАГЛАЛ" ХХК

Баруун босоо тэнхлэгийн авто замаас Ховд аймгийн Мөнххайрхан сум чиглэлийн 63.50км авто замын нарийвчилсан зураг төсөл

Захирал	Ж.Батнасан	ТЭНХЛЭГИЙН КООРДИНАТ	Масштаб: -		
Зур. Инженер	С.Анударь		Үе шат	Хуудас	Бүх хуудас
Зур. Инженер	Б.Нэргүй		А3	17	26
Шалгасан	Ж.Зориглон	ЕГ шифр: - 22/06	ТГ шифр:		
			2022.10		


ТК

ТГ шифр: - 22/06
2022.10

Баруун босоо тэнхлэгийн авто замаас Ховд аймгийн Мөнххайрхан сум чиглэлийн 63.50км авто замын нарийвчилсан зураг төсөл

Е

Км	Х, м	Ү, м	Км	Х, м	Ү, м	Км	Х, м	Ү, м	Км	Х, м	Ү, м
43+460.000	5206990.925	426561.582	44+220.000	5207477.81	425978.022	44+940.000	5207990.695	425474.079	45+620.000	5208494.156	425016.994
43+480.000	5207003.738	426546.225	44+240.000	5207490.623	425962.665	44+960.000	5208005.505	425460.638	45+623.500	5208496.723	425014.614
43+500.000	5207016.55	426530.868	44+260.000	5207503.436	425947.308	44+980.000	5208020.315	425447.196	45+640.000	5208508.766	425003.336
43+520.000	5207029.363	426515.511	44+280.000	5207516.249	425931.951	45+000.000	5208035.124	425433.754	45+660.000	5208523.238	424989.532
43+540.000	5207042.176	426500.154	44+287.531	5207521.073	425926.169	45+020.000	5208049.934	425420.313	45+680.000	5208537.572	424975.584
43+560.000	5207054.989	426484.798	44+287.531	5207521.073	425926.169	45+040.000	5208064.743	425406.871	45+700.000	5208551.765	424961.493
43+580.000	5207067.801	426469.441	44+300.000	5207529.091	425916.619	45+060.000	5208079.553	425393.43	45+720.000	5208565.817	424947.261
43+582.400	5207069.339	426467.598	44+320.000	5207542.076	425901.408	45+070.000	5208086.958	425386.709	45+740.000	5208579.726	424932.89
43+600.000	5207080.614	426454.084	44+340.000	5207555.212	425886.326	45+080.000	5208094.362	425379.988	45+760.000	5208593.49	424918.38
43+620.000	5207093.427	426438.727	44+360.000	5207568.498	425871.377	45+100.000	5208109.172	425366.546	45+780.000	5208607.109	424903.733
43+640.000	5207106.24	426423.37	44+380.000	5207581.933	425856.562	45+120.000	5208123.981	425353.105	45+800.000	5208620.58	424888.951
43+660.000	5207119.053	426408.013	44+392.000	5207590.065	425847.737	45+140.000	5208138.791	425339.663	45+820.000	5208633.903	424874.035
43+680.000	5207131.865	426392.657	44+400.000	5207595.515	425841.881	45+160.000	5208153.6	425326.221	45+840.000	5208647.076	424858.986
43+700.000	5207144.678	426377.3	44+420.000	5207609.244	425827.337	45+180.000	5208168.41	425312.78	45+849.000	5208652.955	424852.171
43+720.000	5207157.491	426361.943	44+440.000	5207623.117	425812.931	45+200.000	5208183.22	425299.338	45+860.000	5208660.098	424843.806
43+730.000	5207163.897	426354.264	44+460.000	5207637.133	425798.665	45+220.000	5208198.029	425285.897	45+880.000	5208672.968	424828.497
43+740.000	5207170.304	426346.586	44+480.000	5207651.292	425784.539	45+240.000	5208212.839	425272.455	45+900.000	5208685.684	424813.06
43+760.000	5207183.117	426331.229	44+500.000	5207665.591	425770.556	45+260.000	5208227.648	425259.013	45+920.000	5208698.245	424797.496
43+780.000	5207195.929	426315.872	44+520.000	5207680.029	425756.716	45+280.000	5208242.458	425245.572	45+940.000	5208710.649	424781.808
43+800.000	5207208.742	426300.516	44+540.000	5207694.605	425743.022	45+300.000	5208257.267	425232.13	45+951.853	5208717.926	424772.452
43+820.000	5207221.555	426285.159	44+560.000	5207709.317	425729.474	45+320.000	5208272.077	425218.688	45+951.853	5208717.926	424772.452
43+840.000	5207234.368	426269.802	44+564.431	5207712.595	425726.492	45+340.000	5208286.886	425205.247	45+960.000	5208722.909	424766.007
43+860.000	5207247.18	426254.445	44+564.431	5207712.595	425726.492	45+360.000	5208301.696	425191.805	45+980.000	5208735.142	424750.184
43+880.000	5207259.993	426239.088	44+580.000	5207724.124	425716.029	45+380.000	5208316.506	425178.364	46+000.000	5208747.374	424734.361
43+900.000	5207272.806	426223.731	44+600.000	5207738.933	425702.587	45+400.000	5208331.315	425164.922	46+020.000	5208759.607	424718.538
43+920.000	5207285.619	426208.374	44+620.000	5207753.743	425689.145	45+420.000	5208346.125	425151.48	46+040.000	5208771.839	424702.715
43+940.000	5207298.432	426193.018	44+640.000	5207768.552	425675.704	45+440.000	5208360.934	425138.039	46+060.000	5208784.072	424686.892
43+960.000	5207311.244	426177.661	44+660.000	5207783.362	425662.262	45+460.000	5208375.744	425124.597	46+080.000	5208796.304	424671.069
43+980.000	5207324.057	426162.304	44+680.000	5207798.171	425648.82	45+480.000	5208390.553	425111.155	46+100.000	5208808.537	424655.246
44+000.000	5207336.87	426146.947	44+700.000	5207812.981	425635.379	45+500.000	5208405.363	425097.714	46+120.000	5208820.769	424639.423
44+020.000	5207349.683	426131.59	44+720.000	5207827.79	425621.937	45+520.000	5208420.172	425084.272	46+128.987	5208826.266	424632.313
44+040.000	5207362.495	426116.233	44+740.000	5207842.6	425608.496	45+540.000	5208434.982	425070.831	46+128.987	5208826.266	424632.313
44+044.500	5207365.378	426112.778	44+760.000	5207857.41	425595.054	45+560.000	5208449.791	425057.389	46+140.000	5208833.026	424623.618
44+060.000	5207375.308	426100.877	44+780.000	5207872.219	425581.612	45+580.000	5208464.601	425043.947	46+160.000	5208845.423	424607.925
44+080.000	5207388.121	426085.52	44+800.000	5207887.029	425568.171	45+600.000	5208479.411	425030.506	46+180.000	5208857.978	424592.356
44+100.000	5207400.934	426070.163	44+820.000	5207901.838	425554.729	45+600.513	5208479.79	425030.161	46+200.000	5208870.687	424576.914
44+120.000	5207413.747	426054.806	44+840.000	5207916.648	425541.287	45+600.513	5208479.79	425030.161	46+220.000	5208883.55	424561.599
44+140.000	5207426.559	426039.449	44+860.000	5207931.457	425527.846						
44+160.000	5207439.372	426024.092	44+880.000	5207946.267	425514.404						
44+180.000	5207452.185	426008.736	44+900.000	5207961.076	425500.963						
44+200.000	5207464.998	425993.379	44+920.000	5207975.886	425487.521						




Баруун босоо тэнхлэгийн авто замаас Ховд аймгийн Мөнххайрхан сум чиглэлийн 63.50км авто замын нарийвчилсан зураг төсөл			ТК		
Захирал	Ж.Батнасан	[Signature]	ТЭНХЛЭГИЙН КООРДИНАТ		
Зур. Инженер	С.Анударь		Үе шат	Хуудас	Бүх хуудас
Зур. Инженер	Б.Нэргүй		А3	18	26
"ГЕО ЗУРАГЛАЛ" ХХК	Шалгасан	Ж.Зориглон	ЕГ шифр: - 22/06	ТГ шифр:	2022.10

Баруун босоо тэнхлэгийн авто замаас Ховд аймгийн Мөнххайрхан сум чиглэлийн 63.50км авто замын нарийвчилсан зураг төсөл

Е

Км	Х, м	Ү, м	Км	Х, м	Ү, м	Км	Х, м	Ү, м	Км	Х, м	Ү, м
46+240.000	5208896.566	424546.414	46+866.014	5209239.796	424043.271	47+560.000	5209276.858	423352.598	48+160.000	5209066.977	422793.913
46+260.000	5208909.733	424531.359	46+866.014	5209239.796	424043.271	47+580.000	5209272.942	423332.986	48+180.000	5209053.253	422779.369
46+277.000	5208921.042	424518.667	46+880.000	5209241.205	424029.356	47+600.000	5209268.538	423313.477	48+200.000	5209038.591	422765.773
46+280.000	5208923.049	424516.438	46+900.000	5209243.22	424009.458	47+620.000	5209263.647	423294.085	48+201.139	5209037.729	422765.028
46+300.000	5208936.515	424501.65	46+920.000	5209245.235	423989.56	47+640.000	5209258.272	423274.821	48+201.140	5209037.729	422765.028
46+320.000	5208950.127	424486.997	46+940.000	5209247.25	423969.662	47+642.764	5209257.492	423272.169	48+220.000	5209023.094	422753.134
46+340.000	5208963.885	424472.481	46+949.000	5209248.157	423960.707	47+642.764	5209257.492	423272.169	48+240.000	5209007.034	422741.215
46+360.000	5208977.788	424458.104	46+960.000	5209249.265	423949.763	47+660.000	5209252.431	423255.694	48+260.000	5208990.698	422729.677
46+379.000	5208991.128	424444.575	46+980.000	5209251.28	423929.865	47+680.000	5209246.215	423236.684	48+261.139	5208989.765	422729.024
46+380.000	5208991.834	424443.866	47+000.000	5209253.295	423909.967	47+700.000	5209239.746	423217.76	48+280.000	5208974.332	422718.182
46+397.941	5209004.554	424431.215	47+020.000	5209255.311	423890.069	47+720.000	5209233.143	423198.881	48+300.000	5208958.103	422706.494
46+397.941	5209004.554	424431.215	47+040.000	5209257.326	423870.171	47+722.764	5209232.226	423196.273	48+301.139	5208957.186	422705.818
46+400.000	5209006.021	424429.769	47+060.000	5209259.341	423850.272	47+722.764	5209232.226	423196.273	48+320.000	5208942.141	422694.444
46+420.000	5209020.264	424415.729	47+080.000	5209261.356	423830.374	47+740.000	5209226.51	423180.013	48+340.000	5208926.486	422681.998
46+440.000	5209034.508	424401.689	47+100.000	5209263.371	423810.476	47+760.000	5209219.878	423161.145	48+360.000	5208911.147	422669.166
46+460.000	5209048.751	424387.649	47+120.000	5209265.386	423790.578	47+780.000	5209213.246	423142.276	48+378.040	5208897.59	422657.265
46+480.000	5209062.995	424373.609	47+140.000	5209267.401	423770.679	47+800.000	5209206.613	423123.408	48+380.000	5208896.133	422655.953
46+500.000	5209077.238	424359.569	47+160.000	5209269.416	423750.781	47+820.000	5209199.981	423104.54	48+389.000	5208889.481	422649.891
46+520.000	5209091.482	424345.528	47+180.000	5209271.431	423730.883	47+840.000	5209193.348	423085.672	48+400.000	5208881.416	422642.41
46+529.350	5209098.14	424338.965	47+200.000	5209273.446	423710.985	47+860.000	5209186.716	423066.803	48+418.040	5208868.279	422630.048
46+540.000	5209105.719	424331.482	47+220.000	5209275.462	423691.087	47+880.000	5209180.083	423047.935	48+420.000	5208866.854	422628.702
46+560.000	5209119.827	424317.307	47+240.000	5209277.477	423671.188	47+900.000	5209173.451	423029.067	48+440.000	5208852.312	422614.971
46+580.000	5209133.568	424302.776	47+260.000	5209279.492	423651.29	47+920.000	5209166.819	423010.199	48+460.000	5208837.77	422601.24
46+589.350	5209139.794	424295.8	47+280.000	5209281.507	423631.392	47+940.000	5209160.186	422991.33	48+480.000	5208823.228	422587.51
46+589.350	5209139.794	424295.8	47+291.606	5209282.676	423619.845	47+960.000	5209153.554	422972.462	48+500.000	5208808.686	422573.779
46+600.000	5209146.689	424287.684	47+300.000	5209283.52	423611.493	47+980.000	5209146.921	422953.594	48+520.000	5208794.144	422560.048
46+620.000	5209159.045	424271.96	47+310.000	5209284.513	423601.543	48+000.000	5209140.289	422934.726	48+540.000	5208779.602	422546.318
46+640.000	5209170.598	424255.637	47+320.000	5209285.478	423591.589	48+014.483	5209135.486	422921.062	48+560.000	5208765.06	422532.587
46+660.000	5209181.322	424238.757	47+340.000	5209287.258	423571.669	48+020.000	5209133.655	422915.858	48+580.000	5208750.518	422518.856
46+680.000	5209191.188	424221.363	47+360.000	5209288.738	423551.724	48+040.000	5209126.879	422897.041	48+600.000	5208735.976	422505.126
46+700.000	5209200.173	424203.497	47+371.606	5209289.408	423540.138	48+060.000	5209119.573	422878.425	48+620.000	5208721.434	422491.395
46+720.000	5209208.253	424185.204	47+371.606	5209289.408	423540.138	48+074.483	5209113.723	422865.177	48+640.000	5208706.892	422477.664
46+740.000	5209215.41	424166.53	47+380.000	5209289.792	423531.752	48+074.483	5209113.723	422865.177	48+660.000	5208692.35	422463.934
46+760.000	5209221.623	424147.522	47+400.000	5209290.35	423511.761	48+080.000	5209111.337	422860.202	48+668.414	5208686.232	422458.157
46+780.000	5209226.88	424128.228	47+420.000	5209290.409	423491.761	48+100.000	5209101.931	422842.557	48+680.000	5208677.793	422450.219
46+800.000	5209231.165	424108.694	47+440.000	5209289.968	423471.767	48+120.000	5209091.37	422825.577	48+700.000	5208662.969	422436.794
46+806.014	5209232.262	424102.781	47+460.000	5209289.027	423451.789	48+140.000	5209079.701	422809.338	48+720.000	5208647.462	422424.17
46+806.014	5209232.262	424102.781	47+480.000	5209287.587	423431.842						
46+820.000	5209234.487	424088.974	47+500.000	5209285.648	423411.936						
46+840.000	5209237.053	424069.14	47+520.000	5209283.213	423392.086						
46+860.000	5209239.188	424049.254	47+540.000	5209280.282	423372.302						



УБ хот. СБД 8-р хороо,
Залуучуудын Өргөн
Чөлөө, 13-байр 6 тоот
"ГЕО ЗУРАГЛАЛ" ХХК

Баруун босоо тэнхлэгийн авто замаас Ховд аймгийн Мөнххайрхан сум чиглэлийн
63.50км авто замын нарийвчилсан зураг төсөл

Захирал	Ж.Батнасан
Зур. Инженер	С.Анударь
Зур. Инженер	Б.Нэргүй
Шалгасан	Ж.Зориглон




ТЭНХЛЭГИЙН КООРДИНАТ
ЕГ шифр: - 22/06
ТГ шифр:

ТК
Масштаб: -
Үе шат Хуудас Бүх хуудас
А3 19 26
2022.10

Баруун босоо тэнхлэгийн авто замаас Ховд аймгийн Мөнххайрхан сум чиглэлийн 63.50км авто замын нарийвчилсан зураг төсөл








Е

Км	Х, м	Ү, м	Км	Х, м	Ү, м	Км	Х, м	Ү, м	Км	Х, м	Ү, м
48+728.414	5208640.648	422419.236	49+360.000	5208470.175	422067.206	50+040.000	5208702.897	421444.527	50+620.000	5208961.223	420938.844
48+740.000	5208630.944	422412.909	49+363.833	5208470.496	422063.386	50+040.043	5208702.926	421444.495	50+633.667	5208962.922	420925.283
48+745.000	5208626.646	422410.354	49+380.000	5208471.371	422047.244	50+060.000	5208716.471	421429.839	50+640.000	5208963.632	420918.99
48+760.000	5208613.388	422403.346	49+400.000	5208471.775	422027.249	50+080.000	5208730.288	421415.379	50+660.000	5208965.605	420899.088
48+780.000	5208594.965	422395.583	49+403.833	5208471.817	422023.416	50+100.000	5208744.226	421401.036	50+680.000	5208967.299	420879.16
48+800.000	5208575.859	422389.699	49+420.000	5208472.012	422007.25	50+100.043	5208744.255	421401.005	50+693.667	5208968.381	420865.536
48+820.000	5208556.261	422385.751	49+440.000	5208472.428	421987.254	50+100.539	5208744.602	421400.649	50+700.000	5208968.878	420859.223
48+837.612	5208538.751	422383.91	49+460.000	5208473.246	421967.272	50+120.000	5208758.159	421386.687	50+718.894	5208970.362	420840.387
48+840.000	5208536.366	422383.779	49+463.833	5208473.467	421963.445	50+140.000	5208771.936	421372.19	50+720.000	5208970.449	420839.284
48+860.000	5208516.372	422383.648	49+480.000	5208474.667	421947.323	50+160.000	5208785.391	421357.394	50+740.000	5208971.889	420819.337
48+880.000	5208496.405	422384.77	49+500.000	5208476.752	421927.433	50+160.539	5208785.748	421356.989	50+760.000	5208972.627	420799.352
48+897.612	5208478.857	422386.265	49+520.000	5208479.498	421907.624	50+180.000	5208798.377	421342.184	50+778.894	5208972.077	420780.471
48+900.000	5208476.479	422386.477	49+540.000	5208482.904	421887.917	50+200.000	5208810.848	421326.55	50+780.000	5208971.995	420779.368
48+920.000	5208456.558	422388.261	49+560.000	5208486.964	421868.334	50+220.000	5208822.791	421310.508	50+800.000	5208969.465	420759.538
48+940.000	5208436.638	422390.044	49+580.000	5208491.675	421848.898	50+240.000	5208834.193	421294.078	50+820.000	5208964.967	420740.058
48+953.241	5208423.449	422391.225	49+600.000	5208497.03	421829.629	50+260.000	5208845.041	421277.277	50+840.000	5208958.547	420721.126
48+960.000	5208416.715	422391.802	49+620.000	5208503.025	421810.55	50+280.000	5208855.324	421260.123	50+860.000	5208950.269	420702.928
48+980.000	5208396.74	422392.016	49+631.830	5208506.869	421799.362	50+300.000	5208865.028	421242.637	50+880.000	5208940.216	420685.648
48+993.241	5208383.771	422389.483	49+640.000	5208509.65	421791.68	50+320.000	5208874.145	421224.836	50+900.000	5208928.488	420669.458
49+000.000	5208377.495	422386.988	49+660.000	5208516.809	421773.005	50+340.000	5208882.663	421206.742	50+920.000	5208915.202	420654.52
49+020.000	5208361.63	422375.03	49+680.000	5208524.297	421754.46	50+360.000	5208890.574	421188.374	50+940.000	5208900.491	420640.983
49+040.000	5208351.674	422357.838	49+691.830	5208528.796	421743.519	50+363.460	5208891.88	421185.171	50+960.000	5208884.502	420628.982
49+060.000	5208349.199	422338.126	49+700.000	5208531.909	421735.965	50+380.000	5208897.888	421169.76	50+968.368	5208877.471	420624.445
49+063.657	5208349.607	422334.492	49+720.000	5208539.528	421717.473	50+400.000	5208904.75	421150.975	50+980.000	5208867.406	420618.618
49+080.000	5208354.258	422318.873	49+734.758	5208545.15	421703.828	50+420.000	5208911.367	421132.101	51+000.000	5208849.53	420609.655
49+100.000	5208363.721	422301.272	49+740.000	5208547.147	421698.981	50+423.460	5208912.502	421128.833	51+020.000	5208831.249	420601.546
49+103.657	5208365.623	422298.148	49+760.000	5208554.818	421680.511	50+429.171	5208914.376	421123.438	51+028.368	5208823.551	420598.264
49+120.000	5208374.141	422284.201	49+780.000	5208562.681	421662.122	50+440.000	5208917.924	421113.206	51+040.000	5208812.847	420593.713
49+140.000	5208384.565	422267.132	49+794.758	5208568.697	421648.646	50+460.000	5208924.393	421094.281	51+060.000	5208794.441	420585.887
49+160.000	5208394.988	422250.063	49+800.000	5208570.89	421643.885	50+480.000	5208930.618	421075.275	51+080.000	5208776.036	420578.061
49+180.000	5208405.412	422232.994	49+820.000	5208579.542	421625.853	50+489.171	5208933.347	421066.52	51+100.000	5208757.631	420570.235
49+200.000	5208415.836	422215.926	49+840.000	5208588.642	421608.044	50+500.000	5208936.443	421056.143	51+113.554	5208745.158	420564.932
49+202.609	5208417.196	422213.699	49+860.000	5208598.184	421590.468	50+520.000	5208941.791	421036.872	51+120.000	5208739.226	420562.407
49+220.000	5208426.197	422198.819	49+880.000	5208608.163	421573.135	50+540.000	5208946.655	421017.473	51+140.000	5208720.888	420554.427
49+240.000	5208436.057	422181.42	49+900.000	5208618.571	421556.058	50+560.000	5208951.033	420997.958	51+160.000	5208702.793	420545.911
49+242.609	5208437.276	422179.113	49+920.000	5208629.404	421539.246	50+580.000	5208954.922	420978.341	51+173.554	5208690.779	420539.639
49+260.000	5208444.88	422163.476	49+940.000	5208640.653	421522.71	50+600.000	5208958.32	420958.632	51+180.000	5208685.162	420536.476
49+280.000	5208452.487	422144.983	49+960.000	5208652.312	421506.461						
49+300.000	5208458.846	422126.025	49+980.000	5208664.374	421490.508						
49+320.000	5208463.927	422106.685	50+000.000	5208676.83	421474.861						
49+340.000	5208467.709	422087.049	50+020.000	5208689.674	421459.531						

 УБ хот, СБД 8-р хороо, Залуучуудын Өргөн Чоолоо, 13-байр 6 тоот "ГЕО ЗУРАГЛАЛ" ХХК	Баруун босоо тэнхлэгийн авто замаас Ховд аймгийн Мөнххайрхан сум чиглэлийн 63.50км авто замын нарийвчилсан зураг төсөл			ТК		
	Захирал	Ж.Батнасан		ТЭНХЛЭГИЙН КООРДИНАТ		
	Зур. Инженер	С.Анударь				
	Зур. Инженер	Б.Нэргүй		ЕГ шифр: - 22/06		
Шалгасан	Ж.Зориглон	ТГ шифр: 2022.10				
				Үе шат	Хуудас	Бүх хуудас
				А3	20	26










Баруун босоо тэнхлэгийн авто замаас Ховд аймгийн Мөнххайрхан сум чиглэлийн 63.50км авто замын нарийвчилсан зураг төсөл

Е

Км	Х, м	Ү, м	Км	Х, м	Ү, м	Км	Х, м	Ү, м	Км	Х, м	Ү, м																								
51+200.000	5208668.186	420525.908	51+934.000	5208399.559	419858.536	52+654.687	5208140.071	419210.641	53+260.000	5207650.71	418863.686																								
51+220.000	5208651.953	420514.232	51+940.000	5208398.616	419852.611	52+660.000	5208136.42	419206.781	53+280.000	5207642.745	418845.357																								
51+240.000	5208636.533	420501.501	51+960.000	5208395.472	419832.86	52+680.000	5208122.599	419192.325	53+299.679	5207637.354	418826.446																								
51+260.000	5208621.996	420487.77	51+980.000	5208392.329	419813.108	52+700.000	5208108.477	419178.164	53+300.000	5207637.287	418826.131																								
51+280.000	5208608.406	420473.102	52+000.000	5208389.185	419793.357	52+714.687	5208097.784	419168.096	53+320.000	5207634.124	418806.39																								
51+300.000	5208595.823	420457.561	52+020.000	5208386.042	419773.605	52+720.000	5208093.831	419164.546	53+329.679	5207633.008	418796.776																								
51+320.000	5208584.303	420441.217	52+040.000	5208382.898	419753.854	52+740.000	5208078.538	419151.661	53+332.000	5207632.748	418794.469																								
51+340.000	5208573.898	420424.141	52+060.000	5208379.755	419734.103	52+760.000	5208062.62	419139.556	53+339.888	5207631.866	418786.631																								
51+357.847	5208565.591	420408.348	52+080.000	5208376.611	419714.351	52+780.000	5208046.117	419128.261	53+340.000	5207631.853	418786.519																								
51+360.000	5208564.653	420406.41	52+100.000	5208373.468	419694.6	52+800.000	5208029.07	419117.806	53+360.000	5207629.317	418766.682																								
51+380.000	5208556.518	420388.142	52+120.000	5208370.324	419674.848	52+800.729	5208028.438	419117.441	53+369.888	5207627.52	418756.961																								
51+400.000	5208549.157	420369.547	52+140.000	5208367.181	419655.097	52+820.000	5208011.545	419108.172	53+380.000	5207625.06	418747.154																								
51+417.847	5208542.913	420352.827	52+160.000	5208364.037	419635.345	52+840.000	5207993.702	419099.137	53+400.000	5207618.279	418728.355																								
51+420.000	5208542.166	420350.808	52+180.000	5208360.894	419615.594	52+860.000	5207975.706	419090.412	53+420.000	5207609.058	418710.623																								
51+440.000	5208535.224	420332.052	52+200.000	5208357.75	419595.843	52+860.729	5207975.049	419090.096	53+423.420	5207607.248	418707.721																								
51+460.000	5208528.283	420313.295	52+220.000	5208354.607	419576.091	52+880.000	5207957.745	419081.615	53+440.000	5207597.698	418694.174																								
51+480.000	5208521.341	420294.538	52+234.927	5208352.26	419561.349	52+900.000	5207939.922	419072.542	53+453.420	5207589.445	418683.591																								
51+500.000	5208514.4	420275.781	52+240.000	5208351.462	419556.34	52+920.000	5207922.24	419063.196	53+460.000	5207585.364	418678.43																								
51+520.000	5208507.458	420257.025	52+260.000	5208348.212	419536.606	52+940.000	5207904.704	419053.579	53+480.000	5207572.961	418662.741																								
51+540.000	5208500.517	420238.268	52+280.000	5208344.549	419516.945	52+960.000	5207887.318	419043.694	53+500.000	5207560.557	418647.052																								
51+560.000	5208493.575	420219.511	52+294.927	5208341.354	419502.364	52+980.000	5207870.086	419033.542	53+520.000	5207548.153	418631.363																								
51+580.000	5208486.634	420200.754	52+300.000	5208340.153	419497.436	53+000.000	5207853.013	419023.126	53+540.000	5207535.749	418615.674																								
51+600.000	5208479.693	420181.998	52+320.000	5208334.809	419478.165	53+020.000	5207836.101	419012.449	53+560.000	5207523.345	418599.985																								
51+616.636	5208473.919	420166.396	52+340.000	5208328.508	419459.186	53+040.000	5207819.356	419001.513	53+580.000	5207510.941	418584.296																								
51+620.000	5208472.755	420163.239	52+360.000	5208321.267	419440.545	53+060.000	5207802.781	418990.321	53+600.000	5207498.537	418568.607																								
51+640.000	5208466.007	420144.412	52+380.000	5208313.104	419422.289	53+062.610	5207800.631	418988.841	53+620.000	5207486.133	418552.919																								
51+660.000	5208459.549	420125.484	52+400.000	5208304.038	419404.464	53+080.000	5207786.314	418978.97	53+626.553	5207482.069	418547.778																								
51+680.000	5208453.383	420106.458	52+420.000	5208294.092	419387.115	53+100.000	5207769.849	418967.617	53+640.000	5207473.8	418537.174																								
51+700.000	5208447.511	420087.34	52+440.000	5208283.292	419370.284	53+120.000	5207753.383	418956.265	53+656.553	5207464.265	418523.648																								
51+720.000	5208441.933	420068.134	52+460.000	5208271.664	419354.014	53+140.000	5207736.917	418944.912	53+660.000	5207462.442	418520.723																								
51+740.000	5208436.652	420048.844	52+474.737	5208262.584	419342.408	53+160.000	5207720.452	418933.559	53+680.000	5207453.225	418502.991																								
51+760.000	5208431.668	420029.475	52+480.000	5208259.239	419338.345	53+171.419	5207711.051	418927.077	53+700.000	5207446.447	418484.19																								
51+780.000	5208426.982	420010.032	52+500.000	5208246.128	419323.244	53+180.000	5207704	418922.188	53+720.000	5207442.228	418464.655																								
51+800.000	5208422.596	419990.519	52+520.000	5208232.584	419308.527	53+200.000	5207688.031	418910.156	53+739.595	5207440.65	418445.138																								
51+820.000	5208418.511	419970.941	52+534.737	5208222.476	419297.803	53+201.419	5207686.944	418909.243	53+740.000	5207440.644	418444.733																								
51+840.000	5208414.728	419951.302	52+540.000	5208218.861	419293.979	53+220.000	5207673.556	418896.376	53+760.000	5207441.409	418424.754																								
51+860.000	5208411.247	419931.607	52+560.000	5208205.121	419279.446	53+240.000	5207661.042	418880.793	53+769.595	5207442.187	418415.19																								
51+872.242	5208409.266	419919.527	52+580.000	5208191.381	419264.913	 <p>Баруун босоо тэнхлэгийн авто замаас Ховд аймгийн Мөнххайрхан сум чиглэлийн 63.50км авто замын нарийвчилсан зураг төсөл</p> <table border="1"> <tr> <td>Захирал</td><td>Ж.Батнасан</td><td rowspan="3">  </td><td rowspan="3">ТЭНХЛЭГИЙН КООРДИНАТ</td><td colspan="3">Масштаб: -</td></tr> <tr> <td>Зур. Инженер</td><td>С.Анударь</td><td>Үе шат</td><td>Хуудас</td><td>Бүх хуудас</td></tr> <tr> <td>Зур. Инженер</td><td>Б.Нэргүй</td><td>А3</td><td>21</td><td>26</td></tr> <tr> <td>"ГЕО ЗУРАГЛАЛ" ХХК</td><td>Шалгасан</td><td>Ж.Зориглон</td><td>  </td><td>ЕГ шифр: - 22/06</td><td colspan="3">ТГ шифр: 2022.10</td></tr> </table>					Захирал	Ж.Батнасан		ТЭНХЛЭГИЙН КООРДИНАТ	Масштаб: -			Зур. Инженер	С.Анударь	Үе шат	Хуудас	Бүх хуудас	Зур. Инженер	Б.Нэргүй	А3	21	26	"ГЕО ЗУРАГЛАЛ" ХХК	Шалгасан	Ж.Зориглон		ЕГ шифр: - 22/06	ТГ шифр: 2022.10		
Захирал	Ж.Батнасан		ТЭНХЛЭГИЙН КООРДИНАТ	Масштаб: -																															
Зур. Инженер	С.Анударь			Үе шат	Хуудас						Бүх хуудас																								
Зур. Инженер	Б.Нэргүй			А3	21						26																								
"ГЕО ЗУРАГЛАЛ" ХХК	Шалгасан	Ж.Зориглон		ЕГ шифр: - 22/06	ТГ шифр: 2022.10																														
51+880.000	5208408.046	419911.865	52+600.000	5208177.641	419250.38																														
51+900.000	5208404.903	419892.114	52+620.000	5208163.9	419235.846																														
51+920.000	5208401.759	419872.362	52+640.000	5208150.16	419221.313																														

Баруун босоо тэнхлэгийн авто замаас Ховд аймгийн Мөнххайрхан сум чиглэлийн 63.50км авто замын нарийвчилсан зураг төсөл




Е

Км	Х, м	Ү, м	Км	Х, м	Ү, м	Км	Х, м	Ү, м	Км	Х, м	Ү, м																													
53+780.000	5207443.067	418404.823	54+420.000	5207374.85	417778.788	55+013.240	5207514.264	417239.995	55+551.220	5207715.801	416750.162																													
53+800.000	5207444.757	418384.894	54+440.000	5207378.166	417759.073	55+020.000	5207512.835	417233.388	55+560.000	5207717.655	416741.579																													
53+820.000	5207446.447	418364.966	54+460.000	5207383.435	417739.788	55+040.000	5207510.366	417213.556	55+580.000	5207722.345	416722.139																													
53+840.000	5207448.138	418345.037	54+480.000	5207390.602	417721.126	55+060.000	5207510.555	417193.572	55+581.220	5207722.669	416720.963																													
53+860.000	5207449.828	418325.109	54+500.000	5207399.596	417703.272	55+080.000	5207513.4	417173.79	55+600.000	5207728.371	416703.074																													
53+879.488	5207451.475	418305.691	54+520.000	5207410.329	417686.405	55+100.000	5207518.849	417154.562	55+620.000	5207735.901	416684.552																													
53+880.000	5207451.519	418305.18	54+536.231	5207420.242	417673.558	55+114.944	5207524.564	417140.761	55+624.742	5207737.902	416680.253																													
53+900.000	5207453.089	418285.243	54+540.000	5207422.69	417670.693	55+120.000	5207526.801	417136.227	55+632.000	5207741.114	416673.744																													
53+919.488	5207453.969	418265.776	54+560.000	5207436.36	417656.099	55+140.000	5207536.631	417118.814	55+640.000	5207744.817	416666.653																													
53+920.000	5207453.978	418265.264	54+576.231	5207447.917	417644.702	55+144.944	5207539.179	417114.578	55+654.742	5207751.888	416653.718																													
53+940.000	5207453.636	418245.271	54+580.000	5207450.615	417642.071	55+160.000	5207546.952	417101.683	55+660.000	5207754.433	416649.117																													
53+960.000	5207451.963	418225.345	54+584.261	5207453.665	417639.096	55+180.000	5207557.276	417084.553	55+680.000	5207764.111	416631.614																													
53+980.000	5207448.967	418205.574	54+600.000	5207464.875	417628.047	55+182.384	5207558.507	417082.511	55+700.000	5207773.788	416614.111																													
54+000.000	5207444.66	418186.047	54+620.000	5207478.568	417613.476	55+200.000	5207567.498	417067.363	55+720.000	5207783.466	416596.609																													
54+020.000	5207439.062	418166.851	54+624.261	5207481.339	417610.239	55+220.000	5207577.456	417050.019	55+740.000	5207793.144	416579.106																													
54+040.000	5207432.197	418148.07	54+640.000	5207490.968	417597.794	55+240.000	5207587.146	417032.523	55+754.510	5207800.165	416566.409																													
54+042.339	5207431.313	418145.905	54+660.000	5207501.741	417580.953	55+260.000	5207596.566	417014.881	55+760.000	5207802.826	416561.606																													
54+060.000	5207424.166	418129.756	54+680.000	5207510.78	417563.122	55+280.000	5207605.714	416997.096	55+780.000	5207812.594	416544.154																													
54+080.000	5207415.459	418111.751	54+685.319	5207512.88	417558.235	55+300.000	5207614.586	416979.172	55+800.000	5207822.479	416526.767																													
54+082.339	5207414.424	418109.654	54+700.000	5207518.055	417544.499	55+305.000	5207616.761	416974.669	55+820.000	5207832.479	416509.447																													
54+100.000	5207406.68	418093.781	54+720.000	5207524.142	417525.449	55+320.000	5207623.26	416961.15	55+840.000	5207842.594	416492.193																													
54+120.000	5207398.436	418075.561	54+725.319	5207525.679	417520.356	55+340.000	5207631.926	416943.125	55+860.000	5207852.824	416475.007																													
54+122.339	5207397.535	418073.403	54+734.804	5207528.414	417511.275	55+345.737	5207634.411	416937.954	55+880.000	5207863.168	416457.89																													
54+140.000	5207391.279	418056.889	54+740.000	5207529.912	417506.299	55+360.000	5207640.622	416925.115	55+900.000	5207873.626	416440.843																													
54+160.000	5207385.383	418037.782	54+760.000	5207535.539	417487.107	55+380.000	5207649.432	416907.16	55+908.385	5207878.044	416433.716																													
54+180.000	5207380.772	418018.325	54+780.000	5207540.626	417467.766	55+400.000	5207658.363	416889.265	55+920.000	5207884.179	416423.853																													
54+200.000	5207377.468	417998.603	54+794.804	5207543.786	417453.305	55+420.000	5207667.412	416871.429	55+940.000	5207894.741	416406.87																													
54+217.034	5207375.695	417981.664	54+800.000	5207544.736	417448.196	55+439.227	5207676.224	416854.34	55+960.000	5207905.303	416389.886																													
54+220.000	5207375.484	417978.706	54+820.000	5207547.564	417428.401	55+440.000	5207676.58	416853.654	55+980.000	5207915.866	416372.903																													
54+240.000	5207374.663	417958.724	54+840.000	5207549.067	417408.461	55+454.153	5207683.107	416841.096	56+000.000	5207926.428	416355.92																													
54+257.034	5207374.437	417941.692	54+860.000	5207549.238	417388.466	55+460.000	5207685.799	416835.906	56+020.000	5207936.991	416338.936																													
54+260.000	5207374.41	417938.726	54+876.000	5207548.415	417372.489	55+480.000	5207694.683	416817.989	56+040.000	5207947.553	416321.953																													
54+280.000	5207374.225	417918.727	54+880.000	5207548.076	417368.503	55+484.153	5207696.404	416814.209	56+060.000	5207958.116	416304.97																													
54+300.000	5207374.04	417898.728	54+900.000	5207545.587	417348.662	55+500.000	5207702.392	416799.54	56+080.000	5207968.678	416287.986																													
54+320.000	5207373.856	417878.728	54+920.000	5207541.782	417329.031	55+520.000	5207708.604	416780.534	56+091.832	5207974.927	416277.939																													
54+340.000	5207373.671	417858.729	54+923.240	5207541.043	417325.877	55+521.220	5207708.933	416779.36	56+100.000	5207979.248	416271.007																													
54+360.000	5207373.487	417838.73	54+940.000	5207536.72	417309.686	55+540.000	5207713.42	416761.126	56+120.000	5207989.887	416254.072																													
54+374.820	5207373.35	417823.911	54+960.000	5207530.734	417290.604	<table border="1"> <tr> <td rowspan="5">  УБ хот. СБД 8-р хороо, Залуучуудын Өргөн Чөлөө, 13-байр 6 тоот "ГЕО ЗУРАГЛАЛ" ХХК </td> <td colspan="3">Баруун босоо тэнхлэгийн авто замаас Ховд аймгийн Мөнххайрхан сум чиглэлийн 63.50км авто замын нарийвчилсан зураг төсөл</td> <td colspan="3">ТК</td> </tr> <tr> <td>Захирал</td><td>Ж.Батнасан</td><td rowspan="2">  </td> <td colspan="3">ТЭНХЛЭГИЙН КООРДИНАТ</td> </tr> <tr> <td>Зур. Инженер</td><td>С.Анударь</td> <td rowspan="2">ЕГ шифр: - 22/06</td> <td>Үе шат</td><td>Хуудас</td><td>Бүх хуудас</td> </tr> <tr> <td>Зур. Инженер</td><td>Б.Нэргүй</td> <td>А3</td><td>22</td><td>26</td> </tr> <tr> <td>Шалгасан</td><td>Ж.Зориглон</td><td>  </td> <td colspan="3">ТГ шифр: 2022.10</td> </tr> </table>					 УБ хот. СБД 8-р хороо, Залуучуудын Өргөн Чөлөө, 13-байр 6 тоот "ГЕО ЗУРАГЛАЛ" ХХК	Баруун босоо тэнхлэгийн авто замаас Ховд аймгийн Мөнххайрхан сум чиглэлийн 63.50км авто замын нарийвчилсан зураг төсөл			ТК			Захирал	Ж.Батнасан		ТЭНХЛЭГИЙН КООРДИНАТ			Зур. Инженер	С.Анударь	ЕГ шифр: - 22/06	Үе шат	Хуудас	Бүх хуудас	Зур. Инженер	Б.Нэргүй	А3	22	26	Шалгасан	Ж.Зориглон		ТГ шифр: 2022.10		
 УБ хот. СБД 8-р хороо, Залуучуудын Өргөн Чөлөө, 13-байр 6 тоот "ГЕО ЗУРАГЛАЛ" ХХК	Баруун босоо тэнхлэгийн авто замаас Ховд аймгийн Мөнххайрхан сум чиглэлийн 63.50км авто замын нарийвчилсан зураг төсөл			ТК																																				
	Захирал	Ж.Батнасан		ТЭНХЛЭГИЙН КООРДИНАТ																																				
	Зур. Инженер	С.Анударь		ЕГ шифр: - 22/06	Үе шат							Хуудас	Бүх хуудас																											
	Зур. Инженер	Б.Нэргүй	А3		22							26																												
	Шалгасан	Ж.Зориглон		ТГ шифр: 2022.10																																				
54+380.000	5207373.305	417818.731	54+980.000	5207524.257	417271.682																																			
54+400.000	5207373.45	417798.733	54+983.240	5207523.19	417268.622																																			
54+414.820	5207374.313	417783.94	55+000.000	5207517.836	417252.741																																			

Баруун босоо тэнхлэгийн авто замаас Ховд аймгийн Мөнххайрхан сум чиглэлийн 63.50км авто замын нарийвчилсан зураг төсөл

Е



Км	Х, м	Ү, м	Км	Х, м	Ү, м	Км	Х, м	Ү, м	Км	Х, м	Ү, м
56+140.000	5208000.611	416237.19	56+740.000	5208357.249	415759.36	57+400.000	5208651.863	415194.447	57+960.000	5208955.503	414734.762
56+160.000	5208011.42	416220.362	56+760.000	5208364.047	415740.555	57+420.000	5208665.011	415179.376	57+980.000	5208967.32	414718.626
56+180.000	5208022.312	416203.589	56+780.000	5208369.577	415721.339	57+440.000	5208678.159	415164.306	58+000.000	5208978.921	414702.335
56+200.000	5208033.288	416186.87	56+800.000	5208373.815	415701.797	57+457.694	5208689.791	415150.973	58+019.307	5208989.914	414686.463
56+204.372	5208035.699	416183.222	56+820.000	5208376.742	415682.016	57+460.000	5208691.307	415149.235	58+020.000	5208990.304	414685.891
56+220.000	5208044.322	416170.189	56+830.000	5208377.709	415672.063	57+480.000	5208704.22	415133.964	58+040.000	5209001.585	414669.376
56+240.000	5208055.358	416153.509	56+835.783	5208378.117	415666.295	57+497.694	5208714.702	415119.718	58+060.000	5209012.866	414652.861
56+248.565	5208060.084	416146.367	56+835.783	5208378.117	415666.295	57+500.000	5208715.959	415117.784	58+072.740	5209020.052	414642.341
56+260.000	5208066.422	416136.848	56+840.000	5208378.345	415662.084	57+520.000	5208725.576	415100.264	58+080.000	5209024.13	414636.334
56+278.565	5208077.132	416121.688	56+860.000	5208378.878	415642.092	57+540.000	5208732.778	415081.622	58+100.000	5209035.19	414619.671
56+280.000	5208077.998	416120.543	56+865.783	5208378.945	415636.31	57+540.581	5208732.949	415081.066	58+108.000	5209039.542	414612.959
56+300.000	5208090.73	416105.125	56+880.000	5208379.14	415622.094	57+560.000	5208737.636	415062.23	58+120.000	5209045.993	414602.84
56+320.000	5208104.652	416090.774	56+900.000	5208379.875	415602.109	57+580.000	5208741.155	415042.543	58+140.000	5209056.535	414585.844
56+328.986	5208111.272	416084.699	56+905.783	5208380.271	415596.34	57+580.581	5208741.251	415041.97	58+160.000	5209066.815	414568.689
56+340.000	5208119.659	416077.559	56+920.000	5208381.708	415582.196	57+600.000	5208744.637	415022.849	58+180.000	5209076.83	414551.377
56+358.986	5208134.509	416065.731	56+940.000	5208384.861	415562.45	57+620.000	5208749.382	415003.429	58+200.000	5209086.577	414533.913
56+360.000	5208135.307	416065.106	56+960.000	5208389.322	415542.958	57+620.581	5208749.552	415002.873	58+205.866	5209089.385	414528.762
56+380.000	5208150.922	416052.61	56+980.000	5208395.072	415523.806	57+640.000	5208756.44	414984.731	58+212.151	5209092.38	414523.237
56+388.986	5208157.746	416046.764	57+000.000	5208402.085	415505.08	57+660.000	5208765.92	414967.138	58+220.000	5209096.124	414516.339
56+400.000	5208165.829	416039.284	57+020.000	5208410.33	415486.863	57+660.865	5208766.382	414966.407	58+240.000	5209105.754	414498.81
56+420.000	5208179.635	416024.821	57+040.000	5208419.77	415469.235	57+680.000	5208777.5	414950.842	58+252.151	5209111.739	414488.235
56+433.265	5208188.135	416014.639	57+060.000	5208430.364	415452.275	57+700.000	5208790.19	414935.385	58+260.000	5209115.685	414481.45
56+440.000	5208192.246	416009.305	57+077.711	5208440.67	415437.875	57+700.865	5208790.747	414934.724	58+280.000	5209126.039	414464.34
56+460.000	5208203.916	415993.063	57+080.000	5208442.063	415436.059	57+720.000	5208803.074	414920.088	58+300.000	5209136.817	414447.493
56+463.265	5208205.785	415990.386	57+100.000	5208454.7	415420.559	57+740.000	5208815.959	414904.792	58+320.000	5209148.014	414430.921
56+480.000	5208215.359	415976.66	57+117.711	5208466.285	415407.162	57+760.000	5208828.843	414889.495	58+340.000	5209159.62	414414.635
56+500.000	5208226.802	415960.257	57+120.000	5208467.789	415405.438	57+780.000	5208841.728	414874.198	58+360.000	5209171.631	414398.643
56+520.000	5208238.244	415943.854	57+140.000	5208480.938	415390.367	57+800.000	5208854.612	414858.901	58+363.790	5209173.952	414395.647
56+540.000	5208249.686	415927.45	57+160.000	5208494.086	415375.296	57+820.000	5208867.497	414843.604	58+380.000	5209184.02	414382.943
56+560.000	5208261.129	415911.047	57+180.000	5208507.234	415360.225	57+840.000	5208880.381	414828.308	58+400.000	5209196.641	414367.428
56+580.000	5208272.571	415894.643	57+200.000	5208520.382	415345.155	57+860.000	5208893.266	414813.011	58+403.790	5209199.043	414364.496
56+600.000	5208284.014	415878.24	57+220.000	5208533.53	415330.084	57+866.000	5208897.131	414808.422	58+420.000	5209209.316	414351.957
56+620.000	5208295.456	415861.837	57+240.000	5208546.678	415315.013	57+868.198	5208898.547	414806.741	58+440.000	5209221.991	414336.487
56+640.000	5208306.899	415845.433	57+260.000	5208559.826	415299.942	57+880.000	5208906.114	414797.684	58+460.000	5209234.667	414321.016
56+656.338	5208316.246	415832.034	57+280.000	5208572.974	415284.872	57+900.000	5208918.775	414782.202	58+480.000	5209247.342	414305.546
56+660.000	5208318.34	415829.029	57+300.000	5208586.122	415269.801	57+920.000	5208931.228	414766.552	58+500.000	5209260.017	414290.075
56+680.000	5208329.581	415812.488	57+320.000	5208599.27	415254.73	57+940.000	5208943.471	414750.738	58+520.000	5209272.693	414274.605
56+686.338	5208332.995	415807.149	57+340.000	5208612.418	415239.659						
56+686.338	5208332.995	415807.149	57+360.000	5208625.567	415224.589						
56+700.000	5208339.975	415795.406	57+377.000	5208636.742	415211.779						
56+720.000	5208349.213	415777.671	57+380.000	5208638.715	415209.518						

 УБ хот, СБД 8-р хороо, Залуучуудын Өргөн Чолоо, 13-байр 6 тоот "ГЕО ЗУРАГЛАЛ" ХХК	Баруун босоо тэнхлэгийн авто замаас Ховд аймгийн Мөнххайрхан сум чиглэлийн 63.50км авто замын нарийвчилсан зураг төсөл			ТК		
	Захирал	Ж.Батнасан	 ТЭНХЛЭГИЙН КООРДИНАТ	Масштаб: -		
	Зур. Инженер	С.Анударь		Үе шат	Хуудас	Бүх хуудас
	Зур. Инженер	Б.Нэргүй		А3	23	26
	Шалгасан	Ж.Зориглон	 ЕГ шифр: - 22/06 ТГ шифр:	2022.10		




Баруун босоо тэнхлэгийн авто замаас Ховд аймгийн Мөнххайрхан сум чиглэлийн 63.50км авто замын нарийвчилсан зураг төсөл

Е

Км	Х, м	Ү, м	Км	Х, м	Ү, м	Км	Х, м	Ү, м	Км	Х, м	Ү, м
58+540.000	5209285.368	414259.134	59+140.000	5209457.428	413695.895	59+720.000	5209501.372	413126.042	60+380.000	5210093.175	412872.991
58+546.469	5209289.467	414254.131	59+160.000	5209458.053	413675.905	59+740.000	5209512.09	413109.161	60+400.000	5210112.832	412869.302
58+560.000	5209298.03	414243.653	59+162.219	5209458.088	413673.686	59+760.000	5209523.909	413093.031	60+420.000	5210132.574	412866.105
58+580.000	5209310.515	414228.029	59+180.000	5209458.072	413655.906	59+780.000	5209536.777	413077.725	60+440.000	5210152.39	412863.404
58+600.000	5209322.558	414212.062	59+200.000	5209457.425	413635.917	59+800.000	5209550.635	413063.31	60+460.000	5210172.268	412861.198
58+606.469	5209326.312	414206.795	59+220.000	5209456.111	413615.961	59+820.000	5209565.423	413049.85	60+480.000	5210192.194	412859.49
58+617.000	5209332.243	414198.093	59+221.000	5209456.028	413614.965	59+840.000	5209581.075	413037.405	60+500.000	5210212.157	412858.28
58+620.000	5209333.89	414195.586	59+233.284	5209454.872	413602.736	59+860.000	5209597.521	413026.031	60+520.000	5210232.144	412857.57
58+640.000	5209344.387	414178.564	59+240.000	5209454.136	413596.06	59+880.000	5209614.689	413015.777	60+540.000	5210252.142	412857.36
58+660.000	5209354.02	414161.039	59+260.000	5209451.599	413576.222	59+898.410	5209631.063	413007.369	60+543.701	5210255.843	412857.376
58+680.000	5209362.765	414143.054	59+280.000	5209448.755	413556.425	59+900.000	5209632.501	413006.69	60+560.000	5210272.14	412857.635
58+700.000	5209370.6	414124.655	59+283.284	5209448.277	413553.176	59+920.000	5209650.858	412998.758	60+580.000	5210292.13	412858.273
58+703.173	5209371.758	414121.701	59+283.284	5209448.277	413553.176	59+940.000	5209669.605	412991.796	60+600.000	5210312.112	412859.109
58+720.000	5209377.537	414105.898	59+300.000	5209445.868	413536.635	59+960.000	5209688.609	412985.568	60+603.701	5210315.81	412859.272
58+740.000	5209383.795	414086.904	59+320.000	5209443.201	413516.814	59+980.000	5209707.768	412979.829	60+620.000	5210332.093	412859.991
58+760.000	5209389.685	414067.791	59+333.284	5209441.682	413503.617	59+998.410	5209725.467	412974.76	60+640.000	5210352.073	412860.873
58+763.173	5209390.607	414064.754	59+333.284	5209441.682	413503.617	60+000.000	5209726.996	412974.325	60+660.000	5210372.054	412861.755
58+780.000	5209395.494	414048.653	59+340.000	5209441.019	413496.934	60+020.000	5209746.233	412968.855	60+680.000	5210392.034	412862.637
58+800.000	5209401.302	414029.515	59+360.000	5209439.487	413476.994	60+040.000	5209765.471	412963.385	60+687.662	5210399.688	412862.975
58+820.000	5209407.11	414010.377	59+380.000	5209438.621	413457.013	60+060.000	5209784.708	412957.915	60+700.000	5210412.015	412863.513
58+840.000	5209412.918	413991.238	59+400.000	5209438.421	413437.015	60+080.000	5209803.945	412952.444	60+720.000	5210432	412864.284
58+856.798	5209417.796	413975.164	59+420.000	5209438.888	413417.022	60+100.000	5209823.183	412946.974	60+740.000	5210451.994	412864.786
58+860.000	5209418.726	413972.1	59+440.000	5209440.021	413397.055	60+120.000	5209842.42	412941.504	60+747.662	5210459.655	412864.871
58+880.000	5209424.479	413952.946	59+456.231	5209441.429	413380.886	60+140.000	5209861.657	412936.034	60+760.000	5210471.993	412864.858
58+900.000	5209429.984	413933.719	59+456.231	5209441.429	413380.886	60+160.000	5209880.895	412930.563	60+780.000	5210491.988	412864.432
58+916.798	5209434.259	413917.474	59+460.000	5209441.818	413377.136	60+180.000	5209900.132	412925.093	60+800.000	5210511.966	412863.506
58+920.000	5209435.026	413914.365	59+480.000	5209444.205	413357.28	60+200.000	5209919.369	412919.623	60+820.000	5210531.914	412862.081
58+940.000	5209439.442	413894.86	59+500.000	5209446.939	413337.468	60+220.000	5209938.607	412914.152	60+840.000	5210551.821	412860.158
58+960.000	5209443.206	413875.218	59+506.231	5209447.82	413331.3	60+240.000	5209957.844	412908.682	60+847.500	5210559.273	412859.308
58+980.000	5209446.313	413855.462	59+520.000	5209449.769	413317.669	60+260.000	5209977.082	412903.212	60+856.013	5210567.721	412858.26
59+000.000	5209448.759	413835.613	59+540.000	5209452.601	413297.87	60+280.000	5209996.319	412897.742	60+860.000	5210571.674	412857.738
59+000.232	5209448.784	413835.383	59+552.903	5209454.428	413285.097	60+286.774	5210002.835	412895.889	60+880.000	5210591.467	412854.869
59+003.000	5209449.069	413832.629	59+560.000	5209455.434	413278.072	60+300.000	5210015.558	412892.279	60+900.000	5210611.215	412851.704
59+020.000	5209450.579	413815.697	59+580.000	5209458.373	413258.289	60+320.000	5210034.828	412886.924	60+916.013	5210627.009	412849.067
59+040.000	5209451.953	413795.744	59+600.000	5209461.669	413238.563	60+340.000	5210054.17	412881.836	60+920.000	5210630.941	412848.407
59+060.000	5209453.102	413775.777	59+620.000	5209465.583	413218.951	60+346.774	5210060.744	412880.201	60+940.000	5210650.665	412845.096
59+060.232	5209453.115	413775.546	59+640.000	5209470.369	413199.535	60+360.000	5210073.617	412877.17	60+945.286	5210655.878	412844.221
59+080.000	5209454.213	413755.808	59+652.903	5209474.035	413187.164						
59+100.000	5209455.325	413735.839	59+660.000	5209476.272	413180.429						
59+112.219	5209456.004	413723.639	59+680.000	5209483.423	413161.755						
59+120.000	5209456.433	413715.87	59+700.000	5209491.802	413143.599						

 УБ хот. СБД 8-р хороо, Залуучуудын Өргөн Чөлөө, 13-байр 6 тоот "ГЕО ЗУРАГЛАЛ" ХХК	Баруун босоо тэнхлэгийн авто замаас Ховд аймгийн Мөнххайрхан сум чиглэлийн 63.50км авто замын нарийвчилсан зураг төсөл			ТК		
	Захирал	Ж.Батнасан	 ТГНХЛЭГИЙН КООРДИНАТ	Масштаб: -		
	Зур. Инженер	С.Анударь		Үе шат	Хуудас	Бүх хуудас
	Зур. Инженер	Б.Нэргүй	ЕГ шифр: - 22/06	А3	24	26
Шалгасан	Ж.Зориглон	ТГ шифр:	2022.10			

Км	Х, м	Ү, м	Км	Х, м	Ү, м	Км	Х, м	Ү, м
60+960.000	5210670.391	412841.796	61+540.000	5211245.784	412862.238	62+086.000	5211754.162	412965.847
60+980.000	5210690.136	412838.617	61+560.000	5211265.155	412857.266	62+100.000	5211764.828	412956.814
61+000.000	5210709.926	412835.724	61+569.273	5211274.1	412854.82	62+106.728	5211769.263	412951.759
61+003.000	5210712.899	412835.325	61+569.273	5211274.1	412854.82	62+120.000	5211776.614	412940.725
61+005.286	5210715.166	412835.028	61+580.000	5211284.449	412851.998	62+140.000	5211785.168	412922.66
61+020.000	5210729.774	412833.272	61+600.000	5211303.851	412847.147	62+146.728	5211787.719	412916.435
61+040.000	5210749.678	412831.317	61+609.273	5211312.929	412845.258	62+160.000	5211792.72	412904.14
61+060.000	5210769.624	412829.859	61+620.000	5211323.506	412843.478	62+171.207	5211796.943	412893.759
61+080.000	5210789.601	412828.901	61+640.000	5211343.39	412841.378	62+180.000	5211800.609	412885.77
61+100.000	5210809.595	412828.442	61+660.000	5211363.379	412840.874	62+200.000	5211811.455	412869.006
61+120.000	5210829.595	412828.484	61+680.000	5211383.343	412841.969	62+220.000	5211825.415	412854.731
61+140.000	5210849.587	412829.025	61+700.000	5211403.157	412844.656	62+230.029	5211833.417	412848.693
61+146.353	5210855.934	412829.301	61+718.286	5211421.032	412848.491	62+240.000	5211841.668	412843.093
61+160.000	5210869.56	412830.057	61+720.000	5211422.693	412848.912	62+260.000	5211858.216	412831.862
61+180.000	5210889.509	412831.474	61+737.000	5211439.173	412853.084	62+280.000	5211874.765	412820.631
61+200.000	5210909.442	412833.109	61+740.000	5211442.082	412853.82	62+300.000	5211891.314	412809.4
61+206.353	5210915.773	412833.648	61+757.967	5211459.5	412858.229	62+320.000	5211907.862	412798.168
61+217.079	5210926.46	412834.559	61+760.000	5211461.468	412858.736	62+330.000	5211916.137	412792.553
61+220.000	5210929.37	412834.807	61+780.000	5211480.593	412864.569			
61+240.000	5210949.292	412836.567	61+800.000	5211499.19	412871.913			
61+257.079	5210966.285	412838.287	61+820.000	5211517.141	412880.718			
61+260.000	5210969.187	412838.613	61+831.307	5211526.96	412886.323			
61+265.000	5210974.153	412839.195	61+840.000	5211534.337	412890.922			
61+280.000	5210989.028	412841.129	61+860.000	5211550.877	412902.163			
61+300.000	5211008.799	412844.141	61+871.307	5211560.085	412908.725			
61+306.061	5211014.775	412845.151	61+880.000	5211567.154	412913.785			
61+320.000	5211028.492	412847.632	61+894.000	5211578.538	412921.934			
61+340.000	5211048.125	412851.442	61+900.000	5211583.416	412925.426			
61+346.061	5211054.07	412852.623	61+907.286	5211589.341	412929.667			
61+360.000	5211067.742	412855.341	61+920.000	5211599.704	412937.033			
61+380.000	5211087.358	412859.24	61+940.000	5211616.354	412948.108			
61+389.966	5211097.132	412861.183	61+947.286	5211622.609	412951.844			
61+400.000	5211106.977	412863.126	61+960.000	5211633.828	412957.821			
61+420.000	5211126.659	412866.669	61+980.000	5211652.181	412965.748			
61+429.966	5211136.52	412868.107	62+000.000	5211671.234	412971.803			
61+440.000	5211146.49	412869.237	62+020.000	5211690.796	412975.926			
61+460.000	5211166.447	412870.492	62+032.000	5211702.696	412977.454			
61+480.000	5211186.443	412870.414	62+039.652	5211710.324	412978.055			
61+500.000	5211206.39	412869.005	62+040.000	5211710.672	412978.075			
61+520.000	5211226.198	412866.27	62+060.000	5211730.526	412976.315			
61+529.273	5211235.311	412864.555	62+080.000	5211749.079	412969.032			



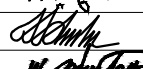

 УБ хот, СБД 8-р хороо, Залуучуудын Өргөн Чолоо, 13-байр 6 тоот	Баруун босоо тэнхлэгийн авто замаас Ховд аймгийн Мөнххайрхан сум чиглэлийн 63.50км авто замын нарийвчилсан зураг төсөл			ТК		
	Захирал	Ж.Батнасан		ТЭНХЛЭГИЙН КООРДИНАТ		
	Зур. Инженер	С.Анударь		Үе шат	Хуудас	Бүх хуудас
	Зур. Инженер	Б.Нэргүй		ЕГ шифр: - 22/06		
Шалгасан	Ж.Зориглон	ТГ шифр: 2022.10				

Км	X, м	Y, м
62+330.000	5211916.137	412792.553
62+340.000	5211924.661	412797.782
62+360.000	5211941.709	412808.239
62+380.000	5211958.757	412818.697
62+388.000	5211965.576	412822.88
62+397.542	5211973.709	412827.869
62+400.000	5211975.82	412829.129
62+420.000	5211994.006	412837.373
62+440.000	5212013.466	412841.841
62+440.885	5212014.345	412841.948
62+460.000	5212033.329	412844.175
62+480.000	5212053.193	412846.506
62+500.000	5212073.057	412848.837
62+514.983	5212087.938	412850.583
62+520.000	5212092.941	412850.917
62+534.973	5212107.726	412848.934
62+540.000	5212112.553	412847.531
62+548.831	5212121.033	412845.065
62+560.000	5212132.016	412843.165
62+575.061	5212146.958	412844.528
62+580.000	5212151.753	412845.71
62+600.000	5212171.172	412850.495
62+609.457	5212180.355	412852.757
62+620.000	5212190.781	412854.186
62+630.932	5212201.657	412853.33
62+640.000	5212210.566	412851.636
62+648.446	5212218.863	412850.058
62+660.000	5212230.361	412849.225
62+665.656	5212235.986	412849.788
62+680.000	5212250.155	412852.021
62+699.696	5212269.612	412855.087
62+700.000	5212269.911	412855.135
62+720.000	5212288.488	412862.178
62+731.010	5212297.083	412869.023
62+738.427	5212302.343	412874.252
62+740.000	5212303.475	412875.344

Км	X, м	Y, м
62+760.000	5212320.401	412885.747
62+769.947	5212330.019	412888.22
62+780.000	5212339.956	412889.744
62+787.860	5212347.725	412890.935
62+800.000	5212359.724	412892.775
62+811.096	5212370.692	412894.457
62+820.000	5212379.52	412895.611
62+840.000	5212399.479	412896.763
62+860.000	5212419.453	412895.916
62+880.000	5212439.242	412893.08
62+900.000	5212458.65	412888.282
62+900.136	5212458.78	412888.243
62+916.864	5212474.795	412883.411
62+920.000	5212477.791	412882.486
62+940.000	5212496.604	412875.713
62+947.090	5212503.135	412872.954
62+960.000	5212514.954	412867.762
62+970.308	5212524.392	412863.616
62+980.000	5212533.339	412859.89
63+000.000	5212552.221	412853.313
63+018.037	5212569.652	412848.693
63+020.000	5212571.566	412848.259
63+040.000	5212591.071	412843.836
63+060.000	5212610.576	412839.412
63+080.000	5212630.08	412834.989
63+100.000	5212649.585	412830.565
63+120.000	5212669.09	412826.142
63+140.000	5212688.594	412821.718
63+160.000	5212708.099	412817.295
63+180.000	5212727.604	412812.871
63+200.000	5212747.108	412808.447
63+220.000	5212766.613	412804.024
63+223.174	5212769.708	412803.322
63+240.000	5212785.951	412798.947
63+260.000	5212804.726	412792.078
63+280.000	5212822.763	412783.454
63+286.056	5212828.054	412780.508
63+300.000	5212840.138	412773.549
63+320.000	5212857.47	412763.569
63+340.000	5212874.802	412753.589
63+345.340	5212879.429	412750.924

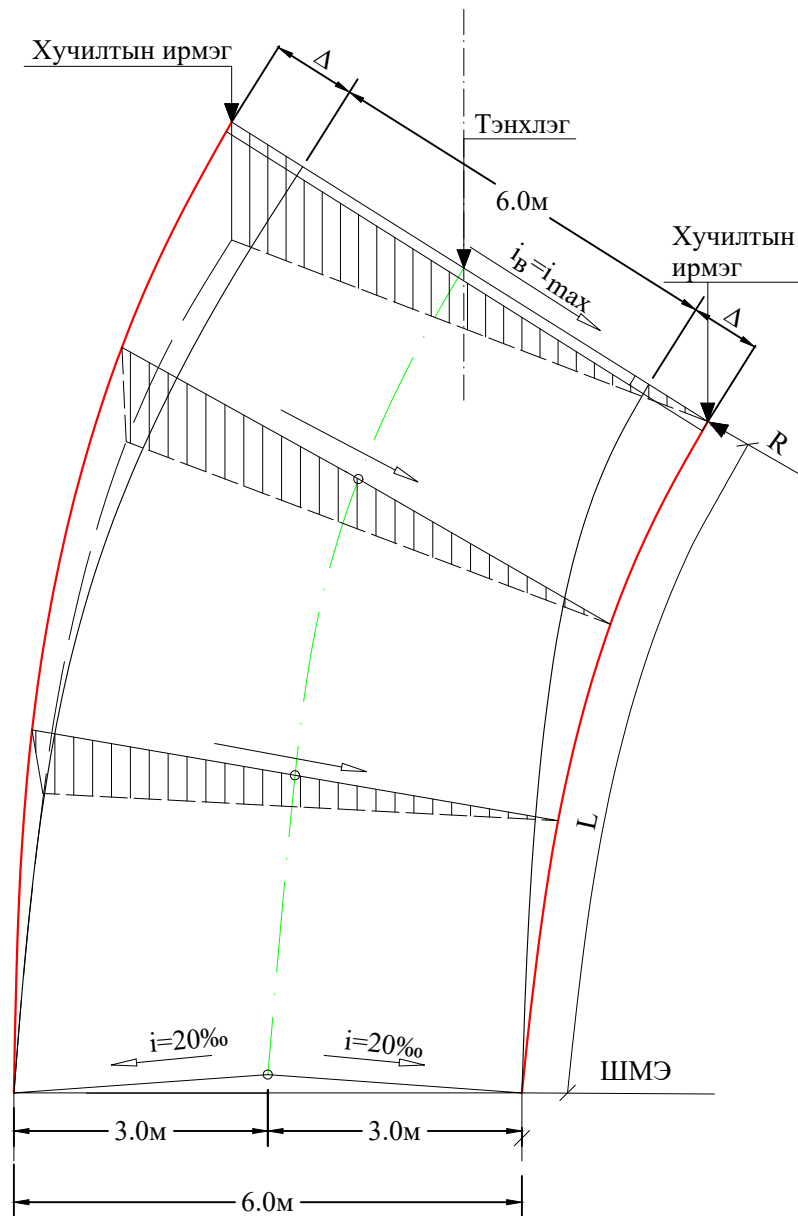
Км	X, м	Y, м
63+360.000	5212892.341	412743.985
63+367.633	5212899.219	412740.675
63+380.000	5212910.442	412735.483
63+400.000	5212928.594	412727.086
63+420.000	5212946.746	412718.689
63+440.000	5212964.898	412710.292
63+449.438	5212973.464	412706.329
63+460.000	5212983.126	412702.064
63+470.553	5212992.923	412698.145
63+480.000	5213001.755	412694.792
63+493.885	5213014.736	412689.863

Сум доторх уулзвар		
Км	X, м	Y, м
0+000.000	5211888.079	412741.523
0+010.000	5211891.376	412750.964
0+020.000	5211894.674	412760.405
0+030.000	5211897.971	412769.846
0+040.000	5211901.269	412779.286
0+050.000	5211904.566	412788.727
0+060.000	5211907.863	412798.168

 УБ хот, СБД 8-р хороо, Залуучуудын Өргөн Чөлөө, 13-байр 6 тоот "ГЕО ЗУРАГЛАЛ" ХХК	Баруун босоо тэнхлэгийн авто замаас Ховд аймгийн Мөнххайрхан сум чиглэлийн 63.50км авто замын нарийвчилсан зураг төсөл			ТК		
	Захирал	Ж.Батнасан	 ТГНХЛЭГИЙН КООРДИНАТ	Масштаб: -		
	Зур. Инженер	С.Анударь		Үе шат	Хуудас	Бүх хуудас
	Зур. Инженер	Б.Нэргүй	 ЕГ шифр: - 22/06	А3	26	26
	Шалгасан	Ж.Зориглон	 ТГ шифр:	2022.10		

ЭРГЭЦ ТӨЛӨВЛӨЛТ




ЭРГЭЦ ТӨЛӨВЛӨЛТ



ӨО - 1 Км 0+248.657														
Өнцөг	Радиус, м	L1, м	L2, м	Эргэц, ‰	Өргөсөлт, м	Байрлал Км								
						ШМЭ	ШМТ=ТМЭ	ТМТ=ШМЭ	ШМТ					
-68°02'40"	250	70	70	-40		0+044.360	0+114.360	0+341.260	0+411.260					
Км	Зүүн				Баруун				Түвшин, м					
	Ховоо		Хучилт		Хучилт		Ховоо		Зүүн		Баруун		Ховоо	
	Өргөн, м	Налуу, ‰	Өргөн, м	Налуу, ‰	Өргөн, м	Налуу, ‰	Өргөн, м	Налуу, ‰	Ховооны ирмэг	Хучилтын ирмэг	Тэнхлэг	Хучилтын ирмэг	Ховооны ирмэг	
0+040.000	2	40	3	20	3	20	2	40	2392.816	2392.896	2392.956	2392.896	2392.816	
0+044.360	2	40	3	20	3	20	2	40	2392.926	2393.006	2393.066	2393.006	2392.926	
0+060.000	2	40	3.37	24.468	3	6.594	2	22.126	2393.388	2393.468	2393.551	2393.531	2393.487	
0+080.000	2	40	3.84	30.183	3	-10.55	2	-0.732	2393.18	2394.26	2394.376	2394.407	2394.409	
0+100.000	2	40	4.31	35.897	3	-27.69	2	-23.588	2395.196	2395.276	2395.431	2395.514	2395.561	
0+114.360	2	40	4.65	40	3	-40	2	-40	2396.064	2396.144	2396.33	2396.45	2396.53	
Тойрог муруйн эхлэл														
0+114.360	2	40	4.65	40	3	-40	2	-40	2396.064	2396.144	2396.33	2396.45	2396.53	
0+120.000	2	40	4.65	40	3	-40	2	-40	2396.45	2396.53	2396.716	2396.836	2396.916	
0+140.000	2	40	4.65	40	3	-40	2	-40	2397.85	2397.93	2398.116	2398.236	2398.316	
0+160.000	2	40	4.65	40	3	-40	2	-40	2399.25	2399.33	2399.516	2399.636	2399.716	
0+180.000	2	40	4.65	40	3	-40	2	-40	2400.65	2400.73	2400.916	2401.036	2401.116	
0+200.000	2	40	4.65	40	3	-40	2	-40	2402.05	2402.13	2402.316	2402.436	2402.516	
0+220.000	2	40	4.65	40	3	-40	2	-40	2403.45	2403.53	2403.716	2403.836	2403.916	
0+240.000	2	40	4.65	40	3	-40	2	-40	2404.755	2404.835	2405.021	2405.141	2405.221	
0+260.000	2	40	4.65	40	3	-40	2	-40	2405.87	2405.95	2406.136	2406.256	2406.336	
0+280.000	2	40	4.65	40	3	-40	2	-40	2406.795	2406.875	2407.061	2407.181	2407.261	
0+300.000	2	40	4.65	40	3	-40	2	-40	2407.53	2407.61	2407.796	2407.916	2407.996	
0+320.000	2	40	4.65	40	3	-40	2	-40	2408.075	2408.155	2408.341	2408.461	2408.541	
0+340.000	2	40	4.65	40	3	-40	2	-40	2408.43	2408.51	2408.696	2408.816	2408.896	
0+341.260	2	40	4.65	40	3	-40	2	-40	2408.446	2408.526	2408.712	2408.832	2408.912	
Тойрог муруйн төгсгөл														
0+341.260	2	40	4.65	40	3	-40	2	-40	2408.446	2408.526	2408.712	2408.832	2408.912	
0+360.000	2	40	4.21	34.646	3	-23.94	2	-18.583	2408.635	2408.715	2408.861	2408.933	2408.97	
0+380.000	2	40	3.74	28.931	3	-6.795	2	4.274	2408.648	2408.728	2408.836	2408.856	2408.848	
0+400.000	2	40	3.27	23.217	3	10.348	2	27.131	2408.56	2408.64	2408.716	2408.685	2408.631	
0+411.260	2	40	3	20	3	20	2	40	2408.508	2408.588	2408.648	2408.588	2408.508	
0+420.000	2	40	3	20	3	20	2	40	2408.456	2408.536	2408.596	2408.536	2408.456	

ТАЙЛБАР:

- ШМЭ - Шилжилтийн муруйн эхлэл
- ШМТ - Шилжилтийн муруйн төгсгөл
- ХМЭ - Хэвтээ муруйн эхлэл
- ХМТ - Хэвтээ муруйн төгсгөл
- L - Шилжилтийн муруйн урт, м
- D - Өргөсөлт, м

 УБ хот. СБД 8-р хороо, Залуучуудын Өргөн Чөлөө. 13-байр 6 тоот "ГЕО ЗУРАГЛАЛ" ХХК	Баруун босоо тэнхлэгийн авто замаас Ховд аймгийн Мөнххайрхан сум чиглэлийн 63.50км авто замын нарийвчилсан зураг төсөл			ЭТ					
	Захирал	Ж.Батнасан	 ТГ шифр:	ЭРГЭЦ ТӨЛӨВЛӨЛТ					
	Зур. Инженер	С.Анударь					Үе шат	Хуудас	Бүх хуудас
	Зур. Инженер	Б.Нэргүй					А3	1	27
Шалгасан	Ж.Зориглон	 ТГ шифр:	2022.10						

ЭРГЭЦ ТӨЛӨВЛӨЛТ

ӨО - 2 Км 0+582.875													
Өнцөг	Радиус, м	L1, м	L2, м	Эргэц, %	Өргөсөлт, м	Байрлал Км							
						ШМЭ		ШМТ=ГМЭ		ТМТ=ШМЭ		ШМТ	
14°26'33"	600	50	50	-24	0	0+481.831		0+531.831		0+633.073		0+683.073	
Км	Зүүн				Баруун				Түвшин, м				
	Хөвөө		Хучилт		Хучилт		Хөвөө		Зүүн		Баруун		Хөвөөний
	Өргөн, м	Налуу, %	Өргөн, м	Налуу, %	Өргөн, м	Налуу, %	Өргөн, м	Налуу, %	Хөвөөний ирмэг	Хучилтын ирмэг	Тэнхлэг	Хучилтын ирмэг	Хөвөөний ирмэг
0+480.000	2	40	3	20	3	20	2	40	2408.217	2408.297	2408.357	2408.297	2408.217
0+481.831	2	40	3	20	3	20	2	40	2408.23	2408.31	2408.37	2408.31	2408.23
0+500.000	2	16.743	3	4.011	3	21.454	2	40	2408.557	2408.59	2408.602	2408.538	2408.458
0+518.000	2	-6.297	3	-11.829	3	22.893	2	40	2409.079	2409.067	2409.031	2408.962	2408.882
0+520.000	2	-8.857	3	-13.589	3	23.054	2	40	2409.149	2409.132	2409.091	2409.022	2408.942
0+531.831	2	-24	3	-24	3	24	2	40	2409.614	2409.566	2409.494	2409.422	2409.342
Тойрог муруйн эхлэл													
0+531.831	2	-24	3	-24	3	24	2	40	2409.614	2409.566	2409.494	2409.422	2409.342
0+540.000	2	-24	3	-24	3	24	2	40	2409.942	2409.894	2409.822	2409.75	2409.67
0+560.000	2	-24	3	-24	3	24	2	40	2410.917	2410.869	2410.797	2410.725	2410.645
0+580.000	2	-24	3	-24	3	24	2	40	2412.136	2412.088	2412.016	2411.944	2411.864
0+600.000	2	-24	3	-24	3	24	2	40	2413.476	2413.428	2413.356	2413.284	2413.204
0+620.000	2	-24	3	-24	3	24	2	40	2414.816	2414.768	2414.696	2414.624	2414.544
0+633.073	2	-24	3	-24	3	24	2	40	2415.692	2415.644	2415.572	2415.5	2415.42
Тойрог муруйн төгсгөл													
0+633.073	2	-24	3	-24	3	24	2	40	2415.692	2415.644	2415.572	2415.5	2415.42
0+640.000	2	-15.133	3	-17.904	3	23.446	2	40	2416.12	2416.09	2416.036	2415.965	2415.885
0+660.000	2	10.466	3	-0.304	3	21.846	2	40	2417.262	2417.283	2417.282	2417.217	2417.137
0+680.000	2	36.066	3	17.296	3	20.246	2	40	2418.218	2418.291	2418.342	2418.282	2418.202
0+683.073	2	40	3	20	3	20	2	40	2418.349	2418.429	2418.489	2418.429	2418.349
0+700.000	2	40	3	20	3	20	2	40	2419.076	2419.156	2419.216	2419.156	2419.076
ӨО - 3 Км 0+860.559													
Өнцөг	Радиус, м	L1, м	L2, м	Эргэц, %	Өргөсөлт, м	Байрлал Км							
						ШМЭ		ШМТ=ГМЭ		ТМТ=ШМЭ		ШМТ	
12°20'10"	600	40	40	-24	0	0+775.704		0+815.704		0+904.889		0+944.889	
Км	Зүүн				Баруун				Түвшин, м				
	Хөвөө		Хучилт		Хучилт		Хөвөө		Зүүн		Баруун		Хөвөөний
	Өргөн, м	Налуу, %	Өргөн, м	Налуу, %	Өргөн, м	Налуу, %	Өргөн, м	Налуу, %	Хөвөөний ирмэг	Хучилтын ирмэг	Тэнхлэг	Хучилтын ирмэг	Хөвөөний ирмэг
0+760.000	2	40	3	20	3	20	2	40	2420.576	2420.656	2420.716	2420.656	2420.576
0+775.704	2	40	3	20	3	20	2	40	2420.749	2420.829	2420.889	2420.829	2420.749
0+778.000	2	36.327	3	17.475	3	20.23	2	40	2420.789	2420.861	2420.914	2420.853	2420.773
0+780.000	2	33.127	3	15.275	3	20.43	2	40	2420.824	2420.89	2420.936	2420.875	2420.795
0+800.000	2	1.127	3	-6.725	3	22.43	2	40	2421.174	2421.176	2421.156	2421.089	2421.009
0+815.704	2	-24	3	-24	3	24	2	40	2421.418	2421.37	2421.298	2421.226	2421.146
Тойрог муруйн эхлэл													
0+815.704	2	-24	3	-24	3	24	2	40	2421.418	2421.37	2421.298	2421.226	2421.146
0+820.000	2	-24	3	-24	3	24	2	40	2421.446	2421.398	2421.326	2421.254	2421.174
0+840.000	2	-24	3	-24	3	24	2	40	2421.516	2421.468	2421.396	2421.324	2421.244
0+860.000	2	-24	3	-24	3	24	2	40	2421.486	2421.438	2421.366	2421.294	2421.214
0+880.000	2	-24	3	-24	3	24	2	40	2421.356	2421.308	2421.236	2421.164	2421.084
0+900.000	2	-24	3	-24	3	24	2	40	2421.238	2421.19	2421.118	2421.046	2420.966
0+904.889	2	-24	3	-24	3	24	2	40	2421.229	2421.181	2421.109	2421.037	2420.957
Тойрог муруйн төгсгөл													
0+904.889	2	-24	3	-24	3	24	2	40	2421.229	2421.181	2421.109	2421.037	2420.957
0+920.000	2	0.177	3	-7.378	3	22.489	2	40	2421.148	2421.148	2421.126	2421.058	2420.978
0+940.000	2	32.177	3	14.622	3	20.489	2	40	2421.15	2421.214	2421.258	2421.197	2421.117
0+944.889	2	40	3	20	3	20	2	40	2421.17	2421.25	2421.31	2421.25	2421.17
0+957.000	2	40	3	20	3	20	2	40	2421.329	2421.409	2421.469	2421.409	2421.329

ӨО - 8 Км 3+522.789													
Өнцөг	Радиус, м	L1, м	L2, м	Эргэц, %	Өргөсөлт, м	Байрлал Км							
						ШМЭ		ШМТ=ГМЭ		ТМТ=ШМЭ		ШМТ	
-16°44'14"	400	40	40	-31	1.2	3+443.923		3+483.923		3+560.771		3+600.771	
Км	Зүүн				Баруун				Түвшин, м				
	Хөвөө		Хучилт		Хучилт		Хөвөө		Зүүн		Баруун		Хөвөөний
	Өргөн, м	Налуу, %	Өргөн, м	Налуу, %	Өргөн, м	Налуу, %	Өргөн, м	Налуу, %	Хөвөөний ирмэг	Хучилтын ирмэг	Тэнхлэг	Хучилтын ирмэг	Хөвөөний ирмэг
3+440.000	2	40	3	20	3	20	2	40	2416.236	2416.316	2416.376	2416.316	2416.236
3+443.923	2	40	3	20	3	20	2	40	2416.04	2416.12	2416.18	2416.12	2416.04
3+460.000	2	40	3.48	24.421	3	-0.498	2	11.463	2415.211	2415.291	2415.376	2415.377	2415.354
3+480.000	2	40	4.08	29.921	3	-26	2	-24.037	2414.174	2414.254	2414.376	2414.454	2414.502
3+483.923	2	40	4.2	31	3	-31	2	-31	2413.969	2414.049	2414.18	2414.273	2414.335
Тойрог муруйн эхлэл													
3+483.923	2	40	4.2	31	3	-31	2	-31	2413.969	2414.049	2414.18	2414.273	2414.335
3+500.000	2	40	4.2	31	3	-31	2	-31	2413.166	2413.246	2413.376	2413.469	2413.531
3+520.000	2	40	4.2	31	3	-31	2	-31	2412.166	2412.246	2412.376	2412.469	2412.531
3+540.000	2	40	4.2	31	3	-31	2	-31	2411.166	2411.246	2411.376	2411.469	2411.531
3+560.000	2	40	4.2	31	3	-31	2	-31	2410.166	2410.246	2410.376	2410.469	2410.531
3+560.771	2	40	4.2	31	3	-31	2	-31	2410.127	2410.207	2410.337	2410.43	2410.492
Тойрог муруйн төгсгөл													
3+560.771	2	40	4.2	31	3	-31	2	-31	2410.127	2410.207	2410.337	2410.43	2410.492
3+580.000	2	40	3.62	25.712	3	-6.483	2	3.131	2409.203	2409.283	2409.376	2409.395	2409.389
3+600.000	2	40	3.02	20.212	3	19.017	2	38.631	2408.235	2408.315	2408.376	2408.319	2408.241
3+600.771	2	40	3	20	3	20	2	40	2408.197	2408.277	2408.337	2408.277	2408.197
3+620.000	2	40	3	20	3	20	2	40	2407.336	2407.416	2407.476	2407.416	2407.336
ӨО - 9 Км 3+725.016													
Өнцөг	Радиус, м	L1, м	L2, м	Эргэц, %	Өргөсөлт, м	Байрлал Км							
						ШМЭ		ШМТ=ГМЭ		ТМТ=ШМЭ		ШМТ	
22°14'30"	400	40	40	-31	1.2	3+626.357		3+666.357		3+781.633		3+821.633	
Км	Зүүн				Баруун				Түвшин, м				
	Хөвөө		Хучилт		Хучилт		Хөвөө		Зүүн		Баруун		Хөвөөний
	Өргөн, м	Налуу, %	Өргөн, м	Налуу, %	Өргөн, м	Налуу, %	Өргөн, м	Налуу, %	Хөвөөний ирмэг	Хучилтын ирмэг	Тэнхлэг	Хучилтын ирмэг	Хөвөөний ирмэг
3+620.000	2	40	3	20	3	20	2	40	2407.336	2407.416	2407.476	2407.416	2407.336
3+626.357	2	40	3	20	3	20	2	40	2407.092	2407.172	2407.232	2407.172	2407.092
3+640.000	2	15.783	3	2.605	3.41	23.752	2	40	2406.736	2406.768	2406.776	2406.695	2406.615
3+660.000	2	-19.717	3	-22.895	4.01	29.252	2	40	2406.384	2406.344	2406.276	2406.159	2406.079
3+666.357	2	-31	3	-31	4.2	31	2	40	2406.314	2406.252	2406.159	2406.029	2405.949
Тойрог муруйн эхлэл													
3+666.357	2	-31	3	-31	4.2	31	2	40	2406.314	2406.252	2406.159	2406.029	2405.949
3+680.000	2	-31	3	-31	4.2	31	2	40	2406.131	240			

Баруун босоо тэнхлэгийн авто замаас Ховд аймгийн Мөнххайрхан сум чиглэлийн 63.50км авто замын нарийвчилсан зураг төсөл

Ё

ӨО - 11 Км 4+744.906

Өнцөг	Радиус, м	L1, м	L2, м	Эргэц, %	Өргөсөлт, м	Байрлал Км							
						ШМЭ	ШМТ=ТМЭ	ТМТ=ШМЭ	ШМТ				
50°19'24"	400	80	80	-31	1.2	4+516.707	4+596.707	4+868.030	4+948.030				
Км	Зүүн				Баруун				Түвшин, м				
	Хөвөө		Хучилт		Хучилт		Хөвөө		Зүүн		Баруун		Хөвөөний
	Өргөн, м	Налуу, %	Өргөн, м	Налуу, %	Өргөн, м	Налуу, %	Өргөн, м	Налуу, %	Хөвөөний ирмэг	Хучилтын ирмэг	Тэнхлэг	Хучилтын ирмэг	Хөвөөний ирмэг
4+500.000	2	40	3	20	3	20	2	40	2387.422	2387.502	2387.562	2387.502	2387.422
4+516.707	2	40	3	20	3	20	2	40	2386.632	2386.712	2386.772	2386.712	2386.632
4+520.000	2	37.077	3	17.9	3.05	20.453	2	40	2386.465	2386.539	2386.592	2386.53	2386.45
4+540.000	2	19.327	3	5.15	3.35	23.203	2	40	2385.282	2385.32	2385.336	2385.258	2385.178
4+560.000	2	1.577	3	-7.6	3.65	25.953	2	40	2383.955	2383.959	2383.936	2383.841	2383.761
4+580.000	2	-16.173	3	-20.35	3.95	28.703	2	40	2382.629	2382.597	2382.536	2382.422	2382.342
4+596.707	2	-31	3	-31	4.2	31	2	40	2381.521	2381.459	2381.366	2381.236	2381.156

Тойрог муруйн эхлэл

4+596.707	2	-31	3	-31	4.2	31	2	40	2381.521	2381.459	2381.366	2381.236	2381.156
4+600.000	2	-31	3	-31	4.2	31	2	40	2381.291	2381.229	2381.136	2381.006	2380.926
4+620.000	2	-31	3	-31	4.2	31	2	40	2379.891	2379.829	2379.736	2379.606	2379.526
4+640.000	2	-31	3	-31	4.2	31	2	40	2378.491	2378.429	2378.336	2378.206	2378.126
4+660.000	2	-31	3	-31	4.2	31	2	40	2377.213	2377.151	2377.058	2376.928	2376.848
4+680.000	2	-31	3	-31	4.2	31	2	40	2376.181	2376.119	2376.026	2375.896	2375.816
4+700.000	2	-31	3	-31	4.2	31	2	40	2375.393	2375.331	2375.238	2375.108	2375.028
4+720.000	2	-31	3	-31	4.2	31	2	40	2374.851	2374.789	2374.696	2374.566	2374.486
4+740.000	2	-31	3	-31	4.2	31	2	40	2374.553	2374.491	2374.398	2374.268	2374.188
4+760.000	2	-31	3	-31	4.2	31	2	40	2374.501	2374.439	2374.346	2374.216	2374.136
4+780.000	2	-31	3	-31	4.2	31	2	40	2374.693	2374.631	2374.538	2374.408	2374.328
4+800.000	2	-31	3	-31	4.2	31	2	40	2375.131	2375.069	2374.976	2374.846	2374.766
4+820.000	2	-31	3	-31	4.2	31	2	40	2375.658	2375.596	2375.503	2375.373	2375.293
4+840.000	2	-31	3	-31	4.2	31	2	40	2376.121	2376.059	2375.966	2375.836	2375.756
4+860.000	2	-31	3	-31	4.2	31	2	40	2376.518	2376.456	2376.363	2376.233	2376.153
4+868.030	2	-31	3	-31	4.2	31	2	40	2376.66	2376.598	2376.505	2376.374	2376.294

Тойрог муруйн төгсгөл

4+868.030	2	-31	3	-31	4.2	31	2	40	2376.66	2376.598	2376.505	2376.374	2376.294
4+880.000	2	-20.377	3	-23.369	4.02	29.354	2	40	2376.807	2376.766	2376.696	2376.578	2376.498
4+900.000	2	-2.627	3	-10.619	3.72	26.604	2	40	2377	2376.995	2376.963	2376.864	2376.784
4+920.000	2	15.123	3	2.131	3.42	23.854	2	40	2377.129	2377.159	2377.166	2377.084	2377.004
4+940.000	2	32.874	3	14.881	3.12	21.104	2	40	2377.225	2377.291	2377.336	2377.27	2377.19
4+948.030	2	40	3	20	3	20	2	40	2377.264	2377.344	2377.404	2377.344	2377.264
4+960.000	2	40	3	20	3	20	2	40	2377.366	2377.446	2377.506	2377.446	2377.366

ӨО - 12 Км 5+252.533

Өнцөг	Радиус, м	L1, м	L2, м	Эргэц, %	Өргөсөлт, м	Байрлал Км							
						ШМЭ	ШМТ=ТМЭ	ТМТ=ШМЭ	ШМТ				
22°03'45"	600	50	50	-24	0	5+110.532	5+160.532	5+341.571	5+391.571				
Км	Зүүн				Баруун				Түвшин, м				
	Хөвөө		Хучилт		Хучилт		Хөвөө		Зүүн		Баруун		Хөвөөний
	Өргөн, м	Налуу, %	Өргөн, м	Налуу, %	Өргөн, м	Налуу, %	Өргөн, м	Налуу, %	Хөвөөний ирмэг	Хучилтын ирмэг	Тэнхлэг	Хучилтын ирмэг	Хөвөөний ирмэг
5+100.000	2	40	3	20	3	20	2	40	2378.579	2378.659	2378.719	2378.659	2378.579
5+110.532	2	40	3	20	3	20	2	40	2378.699	2378.779	2378.839	2378.779	2378.699
5+120.000	2	27.881	3	11.668	3	20.758	2	40	2378.868	2378.923	2378.958	2378.896	2378.816
5+140.000	2	2.28	3	-5.932	3	22.357	2	40	2379.257	2379.262	2379.244	2379.177	2379.097
5+160.000	2	-23.319	3	-23.532	3	23.957	2	40	2379.693	2379.646	2379.576	2379.504	2379.424
5+160.532	2	-24	3	-24	3	24	2	40	2379.705	2379.657	2379.585	2379.513	2379.433

Тойрог муруйн эхлэл

5+160.532	2	-24	3	-24	3	24	2	40	2379.705	2379.657	2379.585	2379.513	2379.433
5+180.000	2	-24	3	-24	3	24	2	40	2380.074	2380.026	2379.954	2379.882	2379.802
5+200.000	2	-24	3	-24	3	24	2	40	2380.498	2380.45	2380.378	2380.306	2380.226
5+220.000	2	-24	3	-24	3	24	2	40	2380.969	2380.921	2380.849	2380.777	2380.697
5+240.000	2	-24	3	-24	3	24	2	40	2381.486	2381.438	2381.366	2381.294	2381.214
5+260.000	2	-24	3	-24	3	24	2	40	2382.026	2381.978	2381.906	2381.834	2381.754
5+280.000	2	-24	3	-24	3	24	2	40	2382.566	2382.518	2382.446	2382.374	2382.294
5+300.000	2	-24	3	-24	3	24	2	40	2383.07	2383.022	2382.95	2382.878	2382.798
5+320.000	2	-24	3	-24	3	24	2	40	2383.502	2383.454	2383.382	2383.31	2383.23
5+340.000	2	-24	3	-24	3	24	2	40	2383.863	2383.815	2383.743	2383.671	2383.591
5+341.571	2	-24	3	-24	3	24	2	40	2383.889	2383.841	2383.769	2383.697	2383.617

Тойрог муруйн төгсгөл

5+341.571	2	-24	3	-24	3	24	2	40	2383.889	2383.841	2383.769	2383.697	2383.617
5+360.000	2	-0.411	3	-7.782	3	22.526	2	40	2384.057	2384.056	2384.032	2383.965	2383.885
5+380.000	2	25.189	3	9.817	3	20.926	2	40	2384.17	2384.221	2384.25	2384.187	2384.107
5+391.571	2	40	3	20	3	20	2	40	2384.203	2384.283	2384.343	2384.283	2384.203
5+400.000	2	40	3	20	3	20	2	40	2384.256	2384.336	2384.396	2384.336	2384.256

ӨО - 13 Км 5+639.651

Өнцөг	Радиус, м	L1, м	L2, м	Эргэц, %	Өргөсөлт, м	Байрлал Км							
						ШМЭ	ШМТ=ТМЭ	ТМТ=ШМЭ	ШМТ				
-28°10'12"	400	50	50	-31	1.2	5+514.228	5+564.228	5+710.891	5+760.891				
Км	Зүүн				Баруун				Түвшин, м				
	Хөвөө		Хучилт		Хучилт		Хөвөө		Зүүн		Баруун		Хөвөөний
	Өргөн, м	Налуу, %	Өргөн, м	Налуу, %	Өргөн, м	Налуу, %	Өргөн, м	Налуу, %	Хөвөөний ирмэг	Хучилтын ирмэг	Тэнхлэг	Хучилтын ирмэг	Хөвөөний ирмэг
5+500.000	2	40	3	20	3	20	2	40	2384.831	2384.911	2384.971	2384.911	2384.831
5+514.228	2	40	3	20	3	20	2	40	2384.959	2385.039	2385.099	2385.039	2384.959
5+520.000	2	40	3.14	21.27	3	14.112	2	31.804	2385.012	2385.092	2385.158	2385.116	2385.052
5+540.000	2	40	3.62	25.67	3	-6.288	2	3.404	2385.224	2385.304	2385.396	2385.415	2385.408
5+560.000	2	40	4.1	30.07	3	-26.69	2	-24.997	2385.483	2385.563	2385.686	2385.766	2385.816
5+564.228	2	40	4.2	31	3	-31	2	-31	2385.543	2385.623	2385.754	2385.847	2385.909

Тойрог муруйн эхлэл

5+564.228	2	40	4.2	31	3	-31	2	-31	2385.543	2385.623	2385.754	2385.847	2385.909
5+580.000	2	40	4.2	31	3	-31	2	-31	2385.816	2385.896	2386.026	2386.119	2386.181
5+600.000	2	40	4.2	31	3	-31	2	-31	2386.208	2386.288	2386.418	2386.511	2386.573
5+620.000	2	40	4.2	31	3	-31	2	-31	2386.651	2386.731	2386.861	2386.954	

ЭРГЭЦ ТӨЛӨВЛӨЛТ

ӨО - 18 Км 7+400.848

Өнцөг	Радиус, м	L1, м	L2, м	Эргэц, %	Өргөсөлт, м	Байрлал Км											
						ШМЭ				ШМТ=ТМЭ				ТМТ=ШМЭ			
						7+297.999				7+347.999				7+451.684			
-22°00'50"	400	50	50	-31	1.2	7+501.684											
Км	Зүүн				Баруун				Түвшин, м								
	Ховоо		Хучилт		Хучилт		Ховоо		Зүүн		Баруун						
	Өргөн, м	Налуу, %	Өргөн, м	Налуу, %	Өргөн, м	Налуу, %	Өргөн, м	Налуу, %	Ховооний ирмэг	Хучилтын ирмэг	Тэнхлэг	Хучилтын ирмэг	Ховооний ирмэг				
7+280.000	2	40	3	20	3	20	2	40	2415.896	2415.976	2416.036	2415.976	2415.896				
7+297.999	2	40	3	20	3	20	2	40	2416.076	2416.156	2416.216	2416.156	2416.076				
7+300.000	2	40	3.05	20.44	3	17.959	2	37.158	2416.093	2416.173	2416.236	2416.182	2416.108				
7+320.000	2	40	3.53	24.84	3	-2.441	2	8.758	2416.262	2416.342	2416.43	2416.437	2416.42				
7+340.000	2	40	4.01	29.241	3	-22.84	2	-19.642	2416.415	2416.495	2416.612	2416.681	2416.72				
7+347.999	2	40	4.2	31	3	-31	2	-31	2416.472	2416.552	2416.682	2416.775	2416.837				
Тойрог муруйн эхлэл																	
7+347.999	2	40	4.2	31	3	-31	2	-31	2416.472	2416.552	2416.682	2416.775	2416.837				
7+360.000	2	40	4.2	31	3	-31	2	-31	2416.573	2416.653	2416.783	2416.876	2416.938				
7+380.000	2	40	4.2	31	3	-31	2	-31	2416.732	2416.812	2416.942	2417.035	2417.097				
7+400.000	2	40	4.2	31	3	-31	2	-31	2416.88	2416.96	2417.09	2417.183	2417.245				
7+420.000	2	40	4.2	31	3	-31	2	-31	2417.016	2417.096	2417.226	2417.319	2417.381				
7+440.000	2	40	4.2	31	3	-31	2	-31	2417.146	2417.226	2417.356	2417.449	2417.511				
7+451.684	2	40	4.2	31	3	-31	2	-31	2417.222	2417.302	2417.432	2417.525	2417.587				
Тойрог муруйн төгсгөл																	
7+451.684	2	40	4.2	31	3	-31	2	-31	2417.222	2417.302	2417.432	2417.525	2417.587				
7+460.000	2	40	4	29.171	3	-22.52	2	-19.192	2417.289	2417.369	2417.486	2417.553	2417.592				
7+480.000	2	40	3.52	24.771	3	-2.118	2	9.208	2417.449	2417.529	2417.616	2417.622	2417.604				
7+500.000	2	40	3.04	20.37	3	18.282	2	37.608	2417.604	2417.684	2417.746	2417.691	2417.616				
7+501.684	2	40	3	20	3	20	2	40	2417.617	2417.697	2417.757	2417.697	2417.617				
7+520.000	2	40	3	20	3	20	2	40	2417.736	2417.816	2417.876	2417.816	2417.736				

ӨО - 19 Км 7+669.869

Өнцөг	Радиус, м	L1, м	L2, м	Эргэц, %	Өргөсөлт, м	Байрлал Км											
						ШМЭ				ШМТ=ТМЭ				ТМТ=ШМЭ			
						7+541.334				7+591.334				7+740.522			
38°02'31"	300	50	50	-37	4	7+790.522											
Км	Зүүн				Баруун				Түвшин, м								
	Ховоо		Хучилт		Хучилт		Ховоо		Зүүн		Баруун						
	Өргөн, м	Налуу, %	Өргөн, м	Налуу, %	Өргөн, м	Налуу, %	Өргөн, м	Налуу, %	Ховооний ирмэг	Хучилтын ирмэг	Тэнхлэг	Хучилтын ирмэг	Ховооний ирмэг				
7+540.000	2	40	3	20	3	20	2	40	2417.866	2417.946	2418.006	2417.946	2417.866				
7+541.334	2	40	3	20	3	20	2	40	2417.875	2417.955	2418.015	2417.955	2417.875				
7+560.000	0	0	5	-1.28	5	26.347	0	0	2418.161	2418.161	2418.155	2418.023	2418.023				
7+580.000	0	0	5	-24.08	5	33.146	0	0	2418.461	2418.461	2418.341	2418.175	2418.175				
7+591.334	0	0	5	-37	5	37	0	0	2418.648	2418.648	2418.463	2418.278	2418.278				
Тойрог муруйн эхлэл																	
7+591.334	0	0	5	-37	5	37	0	0	2418.648	2418.648	2418.463	2418.278	2418.278				
7+600.000	0	0	5	-37	5	37	0	0	2418.75	2418.75	2418.565	2418.38	2418.38				
7+620.000	0	0	5	-37	5	37	0	0	2419.011	2419.011	2418.826	2418.641	2418.641				
7+640.000	0	0	5	-37	5	37	0	0	2419.291	2419.291	2419.106	2418.921	2418.921				
7+660.000	0	0	5	-37	5	37	0	0	2419.571	2419.571	2419.386	2419.201	2419.201				
7+680.000	0	0	5	-37	5	37	0	0	2419.858	2419.858	2419.673	2419.488	2419.488				
7+700.000	0	0	5	-37	5	37	0	0	2420.161	2420.161	2419.976	2419.791	2419.791				
7+720.000	2	-37	3	-37	4.5	37	2	40	2420.478	2420.404	2420.293	2420.127	2420.047				
7+740.000	2	-37	3	-37	4.5	37	2	40	2420.811	2420.737	2420.626	2420.459	2420.379				
7+740.522	2	-37	3	-37	4.5	37	2	40	2420.82	2420.746	2420.635	2420.468	2420.388				
Тойрог муруйн төгсгөл																	
7+740.522	2	-37	3	-37	4.5	37	2	40	2420.82	2420.746	2420.635	2420.468	2420.388				
7+760.000	2	-7.003	3	-14.794	3.92	30.377	2	40	2421.024	2421.01	2420.966	2420.847	2420.767				
7+780.000	2	23.796	3	8.006	3.32	23.577	2	40	2421.234	2421.282	2421.306	2421.228	2421.148				
7+790.522	2	40	3	20	3	20	2	40	2421.345	2421.425	2421.485	2421.425	2421.345				
7+800.000	2	40	3	20	3	20	2	40	2421.506	2421.586	2421.646	2421.586	2421.506				

ӨО - 21 Км 8+640.773

Өнцөг	Радиус, м	L1, м	L2, м	Эргэц, %	Өргөсөлт, м	Байрлал Км											
						ШМЭ				ШМТ=ТМЭ				ТМТ=ШМЭ			
						8+493.404				8+563.404				8+715.454			
-21°12'15"	600	70	70	-24	0	8+785.454											
Км	Зүүн				Баруун				Түвшин, м								
	Ховоо		Хучилт		Хучилт		Ховоо		Зүүн		Баруун						
	Өргөн, м	Налуу, %	Өргөн, м	Налуу, %	Өргөн, м	Налуу, %	Өргөн, м	Налуу, %	Ховооний ирмэг	Хучилтын ирмэг	Тэнхлэг	Хучилтын ирмэг	Ховооний ирмэг				
8+480.000	2	40	3	20	3	20	2	40	2432.346	2432.426	2432.486	2432.426	2432.346				
8+493.404	2	40	3	20	3	20	2	40	2432.554	2432.634	2432.694	2432.634	2432.554				
8+500.000	2	40	3	20.377	3	15.854	2	33.97	2432.655	2432.735	2432.796	2432.748	2432.68				
8+520.000	2	40	3	21.52	3	3.283	2	15.684	2432.961	2433.041	2433.106	2433.096	2433.065				
8+540.000	2	40	3	22.663	3	-9.289	2	-2.602	2433.275	2433.355	2433.423	2433.451	2433.456				
8+560.000	2	40	3	23.805	3	-21.86	2	-20.887	2433.604	2433.684	2433.756	2433.821	2433.863				
8+563.404	2	40	3	24	3	-24	2	-24	2433.662	2433.742	2433.814	2433.886	2433.934				
Тойрог муруйн эхлэл																	
8+563.404	2	40	3	24	3	-24	2	-24	2433.662	2433.742	2433.814	2433.886	2433.934				
8+580.000	2	40	3	24	3	-24	2	-24	2433.951	2434.031	2434.103	2434.175	2434.223				
8+600.000	2	40	3	24	3	-24	2	-24	2434.314	2434.394	2434.466	2434.538	2434.586				
8+620.000	2	40	3	24	3	-24	2	-24	2434.691	2434.771	2434.843	2434.915	2434.963				
8+640.000	2	40	3	24	3	-24	2	-24	2435.084	2435.164	2435.236	2435.308	2435.356				
8+660.000	2	40	3	24	3	-24	2	-24	2435.491	2435.571	2435.643	2435.715	2435.763				
8+680.000	2	40	3	24	3	-24	2	-24	2435.914	2435.994	2436.066	2436.138	2436.186				
8+700.000	2	40	3	24	3	-24	2	-24	2436.344	2436.424	2436.496	2436.568	2436.616				
8+715.454	2	40	3	24	3	-24	2	-24	2436.676	2436.756	2436.828	2436.9	2436.948				
Тойрог муруйн төгсгөл																	
8+715.454	2	40	3	24	3	-24	2	-24	2436.676	2436.756	2436.828	2436.9	2436.948				
8+720.000	2	40	3	23.74	3	-21.14	2	-19.843	2436.775	2436.855	2436.926	2436.989	2437.029				
8+740.000	2	40	3	22.597	3	-8.571	2	-1.558	2437.208	2437.288	2437.356	2437.382	2437.385				
8+760.000	2	40	3	21.455	3	4	2	16.728	2437.641	2437.721	2437.786	2437.774	2437.74				
8+780.000	2	40	3	20.312	3	16.572	2	35.013	2438.075	2438.155	2438.216	2438.166	2438.096				
8+785.454	2	40	3	20	3	20	2	40	2438.193	2438.273	2438.333	2438.273	2438.193				
8+800.000	2	40	3	20	3	20	2	40	2438.506	2438.586	2438.646	2438.586	2438.506				

ӨО - 26 Км 12+123.973

Өнцөг	Радиус, м	L1, м	L2, м	Эргэц, %	Өргөсөлт, м	Байрлал Км											
						ШМЭ				ШМТ=ТМЭ				ТМТ=ШМЭ			

ӨО - 27 Км 12+523.037

Өнцөг	Радиус, м	L1, м	L2, м	Эргэц, %	Өргөсөлт, м	Байрлал Км							
						ШМЭ	ШМТ=ТМЭ	ТМТ=ШМЭ	ШМТ				
-37°33'21"	600	80	80	-24	0	12+278.894	12+358.894	12+672.176	12+752.176				
Км	Зүүн				Баруун				Түвшин, м				
	Хөвөө		Хучилт		Хучилт		Хөвөө		Зүүн		Баруун		
	Өргөн, м	Налуу, %	Өргөн, м	Налуу, %	Өргөн, м	Налуу, %	Өргөн, м	Налуу, %	Хөвөөний ирмэг	Хучилтын ирмэг	Тэнхлэг	Хучилтын ирмэг	Хөвөөний ирмэг
12+260.000	2	40	3	20	3	20	2	40	2507.256	2507.336	2507.396	2507.336	2507.256
12+278.894	2	40	3	20	3	20	2	40	2507.773	2507.853	2507.913	2507.853	2507.773
12+280.000	2	40	3	20.055	3	19.392	2	39.115	2507.803	2507.883	2507.943	2507.885	2507.807
12+300.000	2	40	3	21.055	3	8.392	2	23.115	2508.363	2508.443	2508.506	2508.481	2508.434
12+320.000	2	40	3	22.055	3	-2.608	2	7.115	2508.93	2509.01	2509.076	2509.084	2509.069
12+340.000	2	40	3	23.055	3	-13.61	2	-8.885	2509.497	2509.577	2509.646	2509.687	2509.704
12+358.894	2	40	3	24	3	-24	2	-24	2510.032	2510.112	2510.184	2510.256	2510.304
Тойрог муруйн эхлэл													
12+358.894	2	40	3	24	3	-24	2	-24	2510.032	2510.112	2510.184	2510.256	2510.304
12+360.000	2	40	3	24	3	-24	2	-24	2510.064	2510.144	2510.216	2510.288	2510.336
12+380.000	2	40	3	24	3	-24	2	-24	2510.634	2510.714	2510.786	2510.858	2510.906
12+400.000	2	40	3	24	3	-24	2	-24	2511.204	2511.284	2511.356	2511.428	2511.476
12+420.000	2	40	3	24	3	-24	2	-24	2511.774	2511.854	2511.926	2511.998	2512.046
12+440.000	2	40	3	24	3	-24	2	-24	2512.344	2512.424	2512.496	2512.568	2512.616
12+460.000	2	40	3	24	3	-24	2	-24	2512.914	2512.994	2513.066	2513.138	2513.186
12+480.000	2	40	3	24	3	-24	2	-24	2513.484	2513.564	2513.636	2513.708	2513.756
12+500.000	2	40	3	24	3	-24	2	-24	2514.054	2514.134	2514.206	2514.278	2514.326
12+520.000	2	40	3	24	3	-24	2	-24	2514.624	2514.704	2514.776	2514.848	2514.896
12+540.000	2	40	3	24	3	-24	2	-24	2515.194	2515.274	2515.346	2515.418	2515.466
12+560.000	2	40	3	24	3	-24	2	-24	2515.764	2515.844	2515.916	2515.988	2516.036
12+580.000	2	40	3	24	3	-24	2	-24	2516.334	2516.414	2516.486	2516.558	2516.606
12+600.000	2	40	3	24	3	-24	2	-24	2516.904	2516.984	2517.056	2517.128	2517.176
12+620.000	2	40	3	24	3	-24	2	-24	2517.512	2517.592	2517.664	2517.736	2517.784
12+640.000	2	40	3	24	3	-24	2	-24	2518.196	2518.276	2518.348	2518.42	2518.468
12+660.000	2	40	3	24	3	-24	2	-24	2518.957	2519.037	2519.109	2519.181	2519.229
12+672.176	2	40	3	24	3	-24	2	-24	2519.457	2519.537	2519.609	2519.681	2519.729
Тойрог муруйн төгсгөл													
12+672.176	2	40	3	24	3	-24	2	-24	2519.457	2519.537	2519.609	2519.681	2519.729
12+680.000	2	40	3	23.609	3	-19.7	2	-17.741	2519.795	2519.875	2519.946	2520.005	2520.04
12+700.000	2	40	3	22.609	3	-8.697	2	-1.741	2520.711	2520.791	2520.859	2520.885	2520.888
12+720.000	2	40	3	21.609	3	2.303	2	14.259	2521.703	2521.783	2521.848	2521.841	2521.813
12+740.000	2	40	3	20.609	3	13.303	2	30.259	2522.772	2522.852	2522.914	2522.874	2522.813
12+752.176	2	40	3	20	3	20	2	40	2523.46	2523.54	2523.6	2523.54	2523.46
12+760.000	2	40	3	20	3	20	2	40	2523.916	2523.996	2524.056	2523.996	2523.916
ӨО - 30 Км 14+843.749													
Өнцөг	Радиус, м	L1, м	L2, м	Эргэц, %	Өргөсөлт, м	Байрлал Км							
						ШМЭ	ШМТ=ТМЭ	ТМТ=ШМЭ	ШМТ				
-40°06'29"	300	40	40	-37	1.5	14+714.159	14+754.159	14+924.164	14+964.164				
Км	Зүүн				Баруун				Түвшин, м				
	Хөвөө		Хучилт		Хучилт		Хөвөө		Зүүн		Баруун		
	Өргөн, м	Налуу, %	Өргөн, м	Налуу, %	Өргөн, м	Налуу, %	Өргөн, м	Налуу, %	Хөвөөний ирмэг	Хучилтын ирмэг	Тэнхлэг	Хучилтын ирмэг	Хөвөөний ирмэг
14+700.000	2	40	3	20	3	20	2	40	2577.748	2577.828	2577.888	2577.828	2577.748
14+714.159	2	40	3	20	3	20	2	40	2578.342	2578.422	2578.482	2578.422	2578.342
14+720.000	2	40	3.22	22.482	3	11.677	2	28.756	2578.583	2578.663	2578.736	2578.701	2578.643
14+740.000	2	40	3.97	30.982	3	-16.82	2	-9.744	2579.413	2579.493	2579.616	2579.666	2579.686
14+754.159	2	40	4.5	37	3	-37	2	-37	2579.992	2580.072	2580.239	2580.35	2580.424
Тойрог муруйн эхлэл													
14+754.159	2	40	4.5	37	3	-37	2	-37	2579.992	2580.072	2580.239	2580.35	2580.424
14+760.000	2	40	4.5	37	3	-37	2	-37	2580.249	2580.329	2580.496	2580.607	2580.681
14+780.000	2	40	4.5	37	3	-37	2	-37	2581.129	2581.209	2581.376	2581.487	2581.561
14+800.000	2	40	4.5	37	3	-37	2	-37	2581.953	2582.033	2582.199	2582.31	2582.384
14+820.000	2	40	4.5	37	3	-37	2	-37	2582.663	2582.743	2582.909	2583.02	2583.094
14+840.000	2	40	4.5	37	3	-37	2	-37	2583.259	2583.339	2583.506	2583.617	2583.691
14+860.000	2	40	4.5	37	3	-37	2	-37	2583.743	2583.823	2583.989	2584.1	2584.174
14+880.000	2	40	4.5	37	3	-37	2	-37	2584.113	2584.193	2584.359	2584.47	2584.544
14+900.000	2	40	4.5	37	3	-37	2	-37	2584.369	2584.449	2584.616	2584.727	2584.801
14+920.000	2	40	4.5	37	3	-37	2	-37	2584.569	2584.649	2584.816	2584.927	2585.001
14+924.164	2	40	4.5	37	3	-37	2	-37	2584.611	2584.691	2584.857	2584.968	2585.042
Тойрог муруйн төгсгөл													
14+924.164	2	40	4.5	37	3	-37	2	-37	2584.611	2584.691	2584.857	2584.968	2585.042
14+940.000	2	40	3.91	30.27	3	-14.43	2	-6.517	2584.818	2584.898	2585.016	2585.059	2585.072
14+960.000	2	40	3.16	21.77	3	14.066	2	31.984	2585.067	2585.147	2585.216	2585.174	2585.11
14+964.164	2	40	3	20	3	20	2	40	2585.119	2585.199	2585.259	2585.199	2585.119
14+971.961	2	40	3	20	3	20	2	40	2585.205	2585.285	2585.345	2585.285	2585.205

ЭРГЭЦ ТӨЛӨВЛӨЛТ

ӨО - 31 Км 15+062.536

Өнцөг	Радиус, м	L1, м	L2, м	Эргэц, %	Өргөсөлт, м	Байрлал Км							
						ШМЭ	ШМТ=ТМЭ	ТМТ=ШМЭ	ШМТ				
26°27'30"	300	40	40	-37	1.5	14+971.961	15+011.961	15+110.497	15+150.497				
Км	Зүүн				Баруун				Түвшин, м				
	Хөвөө		Хучилт		Хучилт		Хөвөө		Зүүн		Баруун		
	Өргөн, м	Налуу, %	Өргөн, м	Налуу, %	Өргөн, м	Налуу, %	Өргөн, м	Налуу, %	Хөвөөний ирмэг	Хучилтын ирмэг	Тэнхлэг	Хучилтын ирмэг	Хөвөөний ирмэг
14+960.000	2	40	3.16	21.77	3	14.066	2	31.984	2585.067	2585.147	2585.216	2585.174	2585.11
14+964.164	2	40	3	20	3	20	2	40	2585.119	2585.199	2585.259	2585.199	2585.119
14+971.961	2	40	3	20	3	20	2	40	2585.205	2585.285	2585.345	2585.285	2585.205
14+980.000	2	24.525	3	8.544	3.3	23.417	2	40	2585.368	2585.417	2585.443	2585.365	2585.285
15+000.000	2	-13.976	3	-19.956	4.05	31.917	2	40	2585.812	2585.784	2585.724	2585.594	2585.514
15+011.961	2	-37	3	-37	4.5	37	2	40	2586.103	2586.029	2585.918	2585.751	2585.671
Тойрог муруйн эхлэл													
15+011.961	2	-37	3	-37	4.5	37	2	40	2586.103	2586.029	2585.918	2585.751	2585.671
15+020.000	2	-37	3	-37	4.5	37	2	40	2586.244	2586.17	2586.059	2585.892	2585.812
15+040.000	2	-37	3	-37	4.5	37	2	40	2586.633	2586.559	2586.448	2586.281	2586.201
15+060.000	2	-37	3	-37	4.5	37	2	40	2587.076	2587.002	2586.891	2586.724	2586.644
15+080.000	2	-37	3	-37	4.5	37	2	40	2587.573	2587.499	2587.388	2587.221	2587.141
15+100.000	2	-37	3	-37	4.5								

ЭРГЭЦ ТӨЛӨВЛӨЛТ

ӨО - 34 Км 15+937.175													
Онцог	Радиус, м	L1, м	L2, м	Эргэц, %	Өргөсөлт, м	Байрлал Км							
						ШМЭ		ШМТ=ТМЭ		ТМТ=ШМЭ		ШМТ	
36°21'36"	300	40	40	-37	1.5	15+818.587		15+858.587		16+008.967		16+048.967	
Км	Зүүн				Баруун				Түвшин, м				
	Хөвөө		Хучилт		Хучилт		Хөвөө		Зүүн		Баруун		Хөвөөний
	Өргөн, м	Налуу, %	Өргөн, м	Налуу, %	Өргөн, м	Налуу, %	Өргөн, м	Налуу, %	Хөвөөний ирмэг	Хучилтын ирмэг	Тэнхлэг	Хучилтын ирмэг	Хөвөөний ирмэг
15+812.590	2	40	3	20	3	20	2	40	2613.095	2613.175	2613.235	2613.175	2613.095
15+818.587	2	40	3	20	3	20	2	40	2613.314	2613.394	2613.454	2613.394	2613.314
15+820.000	2	37.279	3	17.986	3.05	20.6	2	40	2613.377	2613.452	2613.506	2613.443	2613.363
15+840.000	2	-1.221	3	-10.514	3.8	29.101	2	40	2614.27	2614.267	2614.236	2614.125	2614.045
15+858.587	2	-37	3	-37	4.5	37	2	40	2615.099	2615.025	2614.914	2614.748	2614.668
Тойрог муруйн эхлэл													
15+858.587	2	-37	3	-37	4.5	37	2	40	2615.099	2615.025	2614.914	2614.748	2614.668
15+860.000	2	-37	3	-37	4.5	37	2	40	2615.151	2615.077	2614.966	2614.799	2614.719
15+880.000	2	-37	3	-37	4.5	37	2	40	2615.881	2615.807	2615.696	2615.529	2615.449
15+900.000	2	-37	3	-37	4.5	37	2	40	2616.611	2616.537	2616.426	2616.259	2616.179
15+920.000	2	-37	3	-37	4.5	37	2	40	2617.341	2617.267	2617.156	2616.989	2616.909
15+940.000	2	-37	3	-37	4.5	37	2	40	2618.071	2617.997	2617.886	2617.719	2617.639
15+960.000	2	-37	3	-37	4.5	37	2	40	2618.822	2618.748	2618.637	2618.47	2618.39
15+980.000	2	-37	3	-37	4.5	37	2	40	2619.614	2619.54	2619.429	2619.263	2619.183
16+000.000	2	-37	3	-37	4.5	37	2	40	2620.448	2620.374	2620.263	2620.097	2620.017
16+008.967	2	-37	3	-37	4.5	37	2	40	2620.836	2620.762	2620.651	2620.484	2620.404
Тойрог муруйн төгсгөл													
16+008.967	2	-37	3	-37	4.5	37	2	40	2620.836	2620.762	2620.651	2620.484	2620.404
16+020.000	2	-15.761	3	-21.277	4.09	32.311	2	40	2621.234	2621.203	2621.139	2621.007	2620.927
16+040.000	2	22.739	3	7.223	3.34	23.811	2	40	2621.989	2622.035	2622.057	2621.977	2621.897
16+048.967	2	40	3	20	3	20	2	40	2622.341	2622.421	2622.481	2622.421	2622.341
16+060.000	2	40	3	20	3	20	2	40	2622.876	2622.956	2623.016	2622.956	2622.876
ӨО - 35 Км 16+234.534													
Онцог	Радиус, м	L1, м	L2, м	Эргэц, %	Өргөсөлт, м	Байрлал Км							
						ШМЭ		ШМТ=ТМЭ		ТМТ=ШМЭ		ШМТ	
-25°44'38"	300	40	40	-37	1.5	16+145.932		16+185.932		16+280.726		16+320.726	
Км	Зүүн				Баруун				Түвшин, м				
	Хөвөө		Хучилт		Хучилт		Хөвөө		Зүүн		Баруун		Хөвөөний
	Өргөн, м	Налуу, %	Өргөн, м	Налуу, %	Өргөн, м	Налуу, %	Өргөн, м	Налуу, %	Хөвөөний ирмэг	Хучилтын ирмэг	Тэнхлэг	Хучилтын ирмэг	Хөвөөний ирмэг
16+140.000	2	40	3	20	3	20	2	40	2626.796	2626.876	2626.936	2626.876	2626.796
16+145.932	2	40	3	20	3	20	2	40	2627.086	2627.166	2627.226	2627.166	2627.086
16+160.000	2	40	3.53	25.979	3	-0.048	2	12.919	2627.744	2627.824	2627.916	2627.916	2627.89
16+180.000	2	40	4.28	34.479	3	-28.55	2	-25.581	2628.668	2628.748	2628.896	2628.981	2629.033
16+185.932	2	40	4.5	37	3	-37	2	-37	2628.935	2629.015	2629.182	2629.293	2629.367
Тойрог муруйн эхлэл													
16+185.932	2	40	4.5	37	3	-37	2	-37	2628.935	2629.015	2629.182	2629.293	2629.367
16+200.000	2	40	4.5	37	3	-37	2	-37	2629.576	2629.656	2629.822	2629.933	2630.007
16+220.000	2	40	4.5	37	3	-37	2	-37	2630.396	2630.476	2630.642	2630.753	2630.827
16+240.000	2	40	4.5	37	3	-37	2	-37	2631.109	2631.189	2631.356	2631.467	2631.541
16+260.000	2	40	4.5	37	3	-37	2	-37	2631.716	2631.796	2631.962	2632.073	2632.147
16+280.000	2	40	4.5	37	3	-37	2	-37	2632.216	2632.296	2632.462	2632.573	2632.647
16+280.726	2	40	4.5	37	3	-37	2	-37	2632.232	2632.312	2632.479	2632.59	2632.664
Тойрог муруйн төгсгөл													
16+280.726	2	40	4.5	37	3	-37	2	-37	2632.232	2632.312	2632.479	2632.59	2632.664
16+300.000	2	40	3.78	28.808	3	-9.535	2	0.102	2632.667	2632.747	2632.856	2632.884	2632.884
16+320.000	2	40	3.03	20.308	3	18.965	2	38.603	2633.054	2633.134	2633.196	2633.139	2633.062
16+320.726	2	40	3	20	3	20	2	40	2633.068	2633.148	2633.208	2633.148	2633.068
16+325.687	2	40	3	20	3	20	2	40	2633.152	2633.232	2633.292	2633.232	2633.152

ӨО - 36 Км 16+420.281													
Онцог	Радиус, м	L1, м	L2, м	Эргэц, %	Өргөсөлт, м	Байрлал Км							
						ШМЭ		ШМТ=ТМЭ		ТМТ=ШМЭ		ШМТ	
27°54'27"	300	40	40	-37	1.5	16+325.687		16+365.687		16+471.811		16+511.811	
Км	Зүүн				Баруун				Түвшин, м				
	Хөвөө		Хучилт		Хучилт		Хөвөө		Зүүн		Баруун		Хөвөөний
	Өргөн, м	Налуу, %	Өргөн, м	Налуу, %	Өргөн, м	Налуу, %	Өргөн, м	Налуу, %	Хөвөөний ирмэг	Хучилтын ирмэг	Тэнхлэг	Хучилтын ирмэг	Хөвөөний ирмэг
16+320.000	2	40	3.03	20.308	3	18.965	2	38.603	2633.054	2633.134	2633.196	2633.139	2633.062
16+320.726	2	40	3	20	3	20	2	40	2633.068	2633.148	2633.208	2633.148	2633.068
16+325.687	2	40	3	20	3	20	2	40	2633.152	2633.232	2633.292	2633.232	2633.152
16+340.000	2	12.448	3	-0.396	3.54	26.083	2	40	2633.512	2633.537	2633.536	2633.444	2633.364
16+360.000	2	-26.052	3	-28.896	4.29	34.583	2	40	2634.015	2633.962	2633.876	2633.728	2633.648
16+365.687	2	-37	3	-37	4.5	37	2	40	2634.157	2634.083	2633.972	2633.806	2633.726
Тойрог муруйн эхлэл													
16+365.687	2	-37	3	-37	4.5	37	2	40	2634.157	2634.083	2633.972	2633.806	2633.726
16+380.000	2	-37	3	-37	4.5	37	2	40	2634.401	2634.327	2634.216	2634.049	2633.969
16+400.000	2	-37	3	-37	4.5	37	2	40	2634.741	2634.667	2634.556	2634.389	2634.309
16+420.000	2	-37	3	-37	4.5	37	2	40	2635.135	2635.061	2634.95	2634.783	2634.703
16+440.000	2	-37	3	-37	4.5	37	2	40	2635.636	2635.562	2635.451	2635.284	2635.204
16+460.000	2	-37	3	-37	4.5	37	2	40	2636.245	2636.171	2636.06	2635.893	2635.813
16+471.811	2	-37	3	-37	4.5	37	2	40	2636.655	2636.581	2636.47	2636.303	2636.223
Тойрог муруйн төгсгөл													
16+471.811	2	-37	3	-37	4.5	37	2	40	2636.655	2636.581	2636.47	2636.303	2636.223
16+480.000	2	-21.235	3	-25.33	4.19	33.519	2	40	2636.894	2636.852	2636.776	2636.635	2636.555
16+500.000	2	17.265	3	3.17	3.44	25.02	2	40	2637.556	2637.59	2637.6	2637.513	2637.433
16+511.811	2	40	3	20	3	20	2	40	2637.996	2638.076	2638.136	2638.076	2637.996
16+520.000	2	40	3	20	3	20	2	40	2638.391	2638.471	2638.531	2638.471	2638.391
ӨО - 38 Км 17+554.711													
Онцог	Радиус, м	L1, м	L2, м	Эргэц, %	Өргөсөлт, м	Байрлал Км							
						ШМЭ		ШМТ=ТМЭ		ТМТ=ШМЭ		ШМТ	
-48°42'00"	250	40	40	-40	1.65	17+421.453		17+461.453		17+633.947		17+673.947	
Км	Зүүн				Баруун				Түвшин, м				
	Хөвөө		Хучилт		Хучилт		Хөвөө		Зүүн		Баруун		Хөвөөний
	Өргөн, м	Налуу, %	Өргөн, м	Налуу, %	Өргөн, м	Налуу, %	Өргөн, м	Налуу, %	Хөвөөний ирмэг	Хучилтын ирмэг	Тэнхлэг	Хучилтын ирмэг	Хөвөөний ирмэг
17+420.000	2	40	3	20	3	20	2	40	2673.086	2673.166	2673.226	2673.166	2673.086
17+421.453	2	40	3	20	3	20	2	40	2673.164	2673.244	2673.304	2673.244	2673.164
17+440.000	2	40	3.77	29.274	3	-7.821	2	2.905	2674.161	2674.241	2674.351	2674.374	2674.368
17+460.000	2	40	4.59	39.274	3	-37.82	2	-37.095	2675.306	2675.386	2675.566	2675.679	2675.75

ЭРГЭЦ ТӨЛӨВЛӨЛТ

ӨО - 39 Км 17+806.131													
Өнцөг	Радиус, м	L1, м	L2, м	Эргэц, %	Өргөсөлт, м	Байрлал Км							
						ШМЭ	ШМТ=ТМЭ	ТМТ=ШМЭ	ШМТ				
56°15'26"	200	50	50	-45	1.8	17+673.947	17+723.947	17+870.322	17+920.322				
Км	Зүүн			Баруун			Түвшин, м			Баруун			
	Ховоо	Хучилт		Хучилт		Ховоо	Зүүн		Тэнхлэг	Баруун			
Өргөн, м	Налуу, %	Өргөн, м	Налуу, %	Өргөн, м	Налуу, %	Өргөн, м	Налуу, %	Ховооны ирмэг		Хучилтын ирмэг	Хучилтын ирмэг	Ховооны ирмэг	
17+660.000	2	40	3.58	26.973	3	-0.92	2	12.106	2687.203	2687.283	2687.379	2687.382	2687.358
17+673.947	2	40	3	20	3	20	2	40	2687.82	2687.9	2687.96	2687.9	2687.82
17+680.000	2	29.71	3	12.131	3.22	23.026	2	40.606	2688.101	2688.16	2688.197	2688.123	2688.041
17+700.000	2	-4.291	3	-13.869	3.94	33.027	2	42.605	2688.966	2688.957	2688.916	2688.786	2688.701
17+720.000	2	-38.291	3	-39.869	4.66	43.027	2	44.605	2689.782	2689.705	2689.586	2689.385	2689.296
17+723.947	2	-45	3	-45	4.8	45	2	45	2689.945	2689.855	2689.72	2689.504	2689.414
Тойрог муруйн эхлэл													
17+723.947	2	-45	3	-45	4.8	45	2	45	2689.945	2689.855	2689.72	2689.504	2689.414
17+740.000	2	-45	3	-45	4.8	45	2	45	2690.538	2690.448	2690.313	2690.097	2690.007
17+760.000	2	-45	3	-45	4.8	45	2	45	2691.381	2691.291	2691.156	2690.94	2690.85
17+780.000	2	-45	3	-45	4.8	45	2	45	2692.338	2692.248	2692.113	2691.897	2691.807
17+800.000	2	-45	3	-45	4.8	45	2	45	2693.411	2693.321	2693.186	2692.97	2692.88
17+820.000	2	-45	3	-45	4.8	45	2	45	2694.598	2694.508	2694.373	2694.157	2694.067
17+840.000	2	-45	3	-45	4.8	45	2	45	2695.901	2695.811	2695.676	2695.46	2695.37
17+860.000	2	-45	3	-45	4.8	45	2	45	2697.261	2697.171	2697.036	2696.82	2696.73
17+870.322	2	-45	3	-45	4.8	45	2	45	2697.963	2697.873	2697.738	2697.522	2697.432
Тойрог муруйн төгсгөл													
17+870.322	2	-45	3	-45	4.8	45	2	45	2697.963	2697.873	2697.738	2697.522	2697.432
17+880.000	2	-28.547	3	-32.418	4.45	40.161	2	44.032	2698.55	2698.493	2698.396	2698.217	2698.129
17+900.000	2	5.453	3	-6.418	3.73	30.161	2	42.033	2699.764	2699.775	2699.756	2699.643	2699.559
17+920.000	2	39.454	3	19.582	3.01	20.161	2	40.032	2700.978	2701.057	2701.116	2701.055	2700.975
17+920.322	2	40	3	20	3	20	2	40	2700.998	2701.078	2701.138	2701.078	2700.998
17+940.000	2	40	3	20	3	20	2	40	2702.262	2702.342	2702.402	2702.342	2702.262
ӨО - 40 Км 18+010.594													
Өнцөг	Радиус, м	L1, м	L2, м	Эргэц, %	Өргөсөлт, м	Байрлал Км							
						ШМЭ	ШМТ=ТМЭ	ТМТ=ШМЭ	ШМТ				
44°56'25"	100	30	30	-58	2.4	17+954.091	17+984.091	18+032.526	18+062.526				
Км	Зүүн			Баруун			Түвшин, м			Баруун			
	Ховоо	Хучилт		Хучилт		Ховоо	Зүүн		Тэнхлэг	Баруун			
Өргөн, м	Налуу, %	Өргөн, м	Налуу, %	Өргөн, м	Налуу, %	Өргөн, м	Налуу, %	Ховооны ирмэг		Хучилтын ирмэг	Хучилтын ирмэг	Ховооны ирмэг	
17+940.000	2	40	3	20	3	20	2	40	2702.262	2702.342	2702.402	2702.342	2702.262
17+954.091	2	40	3	20	3	20	2	40	2703.08	2703.16	2703.22	2703.16	2703.08
17+960.000	2	20.696	3	4.635	3.47	27.485	2	43.545	2703.485	2703.527	2703.541	2703.445	2703.358
17+980.000	2	-44.637	3	-47.365	5.07	52.819	2	55.546	2704.763	2704.674	2704.532	2704.264	2704.153
17+984.091	2	-58	3	-58	5.4	58	2	58	2705.007	2704.891	2704.717	2704.403	2704.287
Тойрог муруйн эхлэл													
17+984.091	2	-58	3	-58	5.4	58	2	58	2705.007	2704.891	2704.717	2704.403	2704.287
18+000.000	2	-58	3	-58	5.4	58	2	58	2705.666	2705.55	2705.376	2705.063	2704.947
18+020.000	2	-58	3	-58	5.4	58	2	58	2706.362	2706.246	2706.072	2705.759	2705.643
18+032.526	2	-58	3	-58	5.4	58	2	58	2706.723	2706.607	2706.433	2706.12	2706.004
Тойрог муруйн төгсгөл													
18+032.526	2	-58	3	-58	5.4	58	2	58	2706.723	2706.607	2706.433	2706.12	2706.004
18+040.000	2	-33.584	3	-38.567	4.8	48.533	2	53.516	2706.804	2706.736	2706.621	2706.388	2706.281
18+060.000	2	31.749	3	13.433	3.2	23.199	2	41.516	2706.918	2706.982	2707.022	2706.948	2706.865
18+062.526	2	40	3	20	3	20	2	40	2706.922	2707.002	2707.062	2707.002	2706.922
18+080.000	2	50.484	4.4	42.134	3	-25.43	2	-17.083	2706.99	2707.09	2707.276	2707.352	2707.386

ӨО - 41 Км 18+125.495													
Өнцөг	Радиус, м	L1, м	L2, м	Эргэц, %	Өргөсөлт, м	Байрлал Км							
						ШМЭ	ШМТ=ТМЭ	ТМТ=ШМЭ	ШМТ				
51°05'47"	100	30	30	-58	2.4	18+062.526	18+092.526	18+151.706	18+181.706				
Км	Зүүн			Баруун			Түвшин, м			Баруун			
	Ховоо	Хучилт		Хучилт		Ховоо	Зүүн		Тэнхлэг	Баруун			
Өргөн, м	Налуу, %	Өргөн, м	Налуу, %	Өргөн, м	Налуу, %	Өргөн, м	Налуу, %	Ховооны ирмэг		Хучилтын ирмэг	Хучилтын ирмэг	Ховооны ирмэг	
18+060.000	2	31.749	3	13.433	3.2	23.199	2	41.516	2706.918	2706.982	2707.022	2706.948	2706.865
18+062.526	2	40	3	20	3	20	2	40	2706.922	2707.002	2707.062	2707.002	2706.922
18+080.000	2	50.484	4.4	42.134	3	-25.43	2	-17.083	2706.99	2707.09	2707.276	2707.352	2707.386
18+092.526	2	58	5.4	58	3	-58	2	-58	2707.015	2707.131	2707.444	2707.618	2707.734
Тойрог муруйн эхлэл													
18+092.526	2	58	5.4	58	3	-58	2	-58	2707.015	2707.131	2707.444	2707.618	2707.734
18+100.000	2	58	5.4	58	3	-58	2	-58	2707.169	2707.285	2707.598	2707.772	2707.888
18+120.000	2	58	5.4	58	3	-58	2	-58	2707.777	2707.893	2708.206	2708.38	2708.496
18+140.000	2	58	5.4	58	3	-58	2	-58	2708.669	2708.785	2709.098	2709.272	2709.388
18+151.706	2	58	5.4	58	3	-58	2	-58	2709.324	2709.44	2709.753	2709.927	2710.043
Тойрог муруйн төгсгөл													
18+151.706	2	58	5.4	58	3	-58	2	-58	2709.324	2709.44	2709.753	2709.927	2710.043
18+160.000	2	53.024	4.74	47.494	3	-36.44	2	-30.907	2709.945	2710.051	2710.276	2710.385	2710.447
18+180.000	2	41.023	3.14	22.161	3	15.564	2	34.426	2711.444	2711.526	2711.596	2711.549	2711.48
18+181.706	2	40	3	20	3	20	2	40	2711.568	2711.648	2711.708	2711.648	2711.568
18+200.000	2	-19.76	3	-27.564	4.46	43.172	2	50.976	2713.038	2712.998	2712.916	2712.723	2712.621
ӨО - 42 Км 18+228.255													
Өнцөг	Радиус, м	L1, м	L2, м	Эргэц, %	Өргөсөлт, м	Байрлал Км							
						ШМЭ	ШМТ=ТМЭ	ТМТ=ШМЭ	ШМТ				
34°54'31"	100	30	30	-58	2.4	18+181.706	18+211.706	18+242.633	18+272.633				
Км	Зүүн			Баруун			Түвшин, м			Баруун			
	Ховоо	Хучилт		Хучилт		Ховоо	Зүүн		Тэнхлэг	Баруун			
Өргөн, м	Налуу, %	Өргөн, м	Налуу, %	Өргөн, м	Налуу, %	Өргөн, м	Налуу, %	Ховооны ирмэг		Хучилтын ирмэг	Хучилтын ирмэг	Ховооны ирмэг	
18+180.000	2	41.023	3.14	22.161	3	15.564	2	34.426	2711.444	2711.526	2711.596	2711.549	2711.48
18+181.706	2	40	3	20	3	20	2	40	2711.568	2711.648	2711.708	2711.648	2711.568
18+200.000	2	-19.76	3	-27.564	4.46	43.172	2	50.976	2713.038	2712.998	2712.916	2712.723	2712.621
18+211.706	2	-58	3	-58	5.4	58	2	58	2713.978	2713.862	2713.688	2713.375	2713.259
Тойрог муруйн эхлэл													
18+211.706	2	-58	3	-58	5.4	58	2	58	2713.978	2713.862	2713.688	2713.375	2713.259
18+220.000	2	-58	3	-58	5.4	58	2	58	2714.526	2714.41	2714.236	2713.923	2713.807
18+240.000	2	-58	3	-58	5.4	58	2	58	2715.846	2715.73	2715.556	2715.243	2715.127
18+242.633	2	-58	3	-58	5.4	58	2	58	2716.02	2715.904	2715.73	2715.416	2715.3
Тойрог муруйн төгсгөл													
18+242.633	2	-58	3	-58	5.4	58	2	58	2716.02	2715.904	2715.73	2715.416	2715.3
18+260.000	2	-1.269	3	-12.847	4.01	36.002	2</						

ЭРГЭЦ ТӨЛӨВЛӨЛТ

ӨО - 43 Км 18+320.751															
Өнцөг	Радиус, м	L1, м	L2, м	Эргэц, %	Өргөсөлт, м	Байрлал Км									
						ШМЭ		ШМТ=ТМЭ		ТМТ=ШМЭ		ШМТ			
-11°08'14"	300	40	0	-37		18+272.633		18+312.633		18+350.948		18+350.948			
Км	Зүүн				Баруун				Түвшин, м						
	Хөвөө		Хучилт		Хучилт		Хөвөө		Зүүн		Баруун		Хөвөөний		Хөвөөний
	Өргөн, м	Налуу, %	Өргөн, м	Налуу, %	Өргөн, м	Налуу, %	Өргөн, м	Налуу, %	Хөвөөний ирмэг	Хучилтын ирмэг	Тэнхлэг	Хучилтын ирмэг	Хөвөөний ирмэг	Хөвөөний ирмэг	Хөвөөний ирмэг
18+260.000	2	-1.269	3	-12.847	4.01	36.002	2	47.58	2716.917	2716.914	2716.876	2716.731	2716.636		
18+272.633	2	40	3	20	3	20	2	40	2717.57	2717.65	2717.71	2717.65	2717.57		
18+280.000	2	40	3.28	23.131	3	9.503	2	25.819	2718.04	2718.12	2718.196	2718.167	2718.116		
18+300.000	2	40	4.03	31.631	3	-19	2	-12.681	2719.308	2719.388	2719.516	2719.573	2719.598		
18+312.633	2	40	4.5	37	3	-37	2	-37	2720.103	2720.183	2720.35	2720.461	2720.535		
Тойрог муруйн эхлэл															
18+312.633	2	40	4.5	37	3	-37	2	-37	2720.103	2720.183	2720.35	2720.461	2720.535		
18+320.000	2	40	4.5	37	3	-37	2	-37	2720.589	2720.669	2720.836	2720.947	2721.021		
18+340.000	2	40	4.5	37	3	-37	2	-37	2721.909	2721.989	2722.156	2722.267	2722.341		
18+350.948	2	40	4.5	37	3	-37	2	-37	2722.632	2722.712	2722.878	2722.989	2723.063		
Тойрог муруйн төгсгөл															
18+350.948	2	40	4.5	37	3	-37	2	-37	2722.632	2722.712	2722.878	2722.989	2723.063		
18+360.000	2	40	4.5	37	3	-37	2	-37	2723.229	2723.309	2723.476	2723.587	2723.661		
ӨО - 44 Км 18+448.911															
Өнцөг	Радиус, м	L1, м	L2, м	Эргэц, %	Өргөсөлт, м	Байрлал Км									
						ШМЭ		ШМТ=ТМЭ		ТМТ=ШМЭ		ШМТ			
-11°33'29"	300	0	40	-37		18+417.440		18+417.440		18+457.957		18+497.957			
Км	Зүүн				Баруун				Түвшин, м						
	Хөвөө		Хучилт		Хучилт		Хөвөө		Зүүн		Баруун		Хөвөөний		Хөвөөний
	Өргөн, м	Налуу, %	Өргөн, м	Налуу, %	Өргөн, м	Налуу, %	Өргөн, м	Налуу, %	Хөвөөний ирмэг	Хучилтын ирмэг	Тэнхлэг	Хучилтын ирмэг	Хөвөөний ирмэг	Хөвөөний ирмэг	Хөвөөний ирмэг
18+400.000	2	40	4.5	37	3	-37	2	-37	2725.869	2725.949	2726.116	2726.227	2726.301		
18+417.440	2	40	4.5	37	3	-37	2	-37	2727	2727.08	2727.247	2727.358	2727.432		
Тойрог муруйн эхлэл															
18+417.440	2	40	4.5	37	3	-37	2	-37	2727	2727.08	2727.247	2727.358	2727.432		
18+420.000	2	40	4.5	37	3	-37	2	-37	2727.163	2727.243	2727.409	2727.52	2727.594		
18+440.000	2	40	4.5	37	3	-37	2	-37	2728.403	2728.483	2728.649	2728.76	2728.834		
18+457.957	2	40	4.5	37	3	-37	2	-37	2729.471	2729.551	2729.717	2729.828	2729.902		
Тойрог муруйн төгсгөл															
18+457.957	2	40	4.5	37	3	-37	2	-37	2729.471	2729.551	2729.717	2729.828	2729.902		
18+460.000	2	40	4.42	36.132	3	-34.09	2	-33.068	2729.596	2729.676	2729.836	2729.938	2730.004		
18+480.000	2	40	3.67	27.632	3	-5.589	2	5.433	2730.788	2730.868	2730.969	2730.986	2730.975		
18+497.957	2	40	3	20	3	20	2	40	2731.801	2731.881	2731.941	2731.881	2731.801		
18+500.000	2	36.067	3	17.089	3.08	20.868	2	40	2731.926	2731.998	2732.049	2731.985	2731.905		
ӨО - 45 Км 18+552.681															
Өнцөг	Радиус, м	L1, м	L2, м	Эргэц, %	Өргөсөлт, м	Байрлал Км									
						ШМЭ		ШМТ=ТМЭ		ТМТ=ШМЭ		ШМТ			
13°11'46"	300	40	40	-37	1.5	18+497.957		18+537.957		18+567.051		18+607.051			
Км	Зүүн				Баруун				Түвшин, м						
	Хөвөө		Хучилт		Хучилт		Хөвөө		Зүүн		Баруун		Хөвөөний		Хөвөөний
	Өргөн, м	Налуу, %	Өргөн, м	Налуу, %	Өргөн, м	Налуу, %	Өргөн, м	Налуу, %	Хөвөөний ирмэг	Хучилтын ирмэг	Тэнхлэг	Хучилтын ирмэг	Хөвөөний ирмэг	Хөвөөний ирмэг	Хөвөөний ирмэг
18+480.000	2	40	3.67	27.632	3	-5.589	2	5.433	2730.788	2730.868	2730.969	2730.986	2730.975		
18+497.957	2	40	3	20	3	20	2	40	2731.801	2731.881	2731.941	2731.881	2731.801		
18+500.000	2	36.067	3	17.089	3.08	20.868	2	40	2731.926	2731.998	2732.049	2731.985	2731.905		
18+520.000	2	-2.432	3	-11.411	3.83	29.368	2	40	2733.115	2733.11	2733.076	2732.963	2732.883		
18+537.957	2	-37	3	-37	4.5	37	2	40	2734.159	2734.085	2733.974	2733.807	2733.727		
Тойрог муруйн эхлэл															
18+537.957	2	-37	3	-37	4.5	37	2	40	2734.159	2734.085	2733.974	2733.807	2733.727		
18+540.000	2	-37	3	-37	4.5	37	2	40	2734.261	2734.187	2734.076	2733.909	2733.829		
18+560.000	2	-37	3	-37	4.5	37	2	40	2735.261	2735.187	2735.076	2734.909	2734.829		
18+567.051	2	-37	3	-37	4.5	37	2	40	2735.613	2735.539	2735.428	2735.262	2735.182		
Тойрог муруйн төгсгөл															
18+567.051	2	-37	3	-37	4.5	37	2	40	2735.613	2735.539	2735.428	2735.262	2735.182		
18+580.000	2	-12.075	3	-18.548	4.01	31.497	2	40	2736.156	2736.131	2736.076	2735.949	2735.869		
18+600.000	2	26.426	3	9.952	3.26	22.997	2	40	2736.974	2737.027	2737.056	2736.981	2736.901		
18+607.051	2	40	3	20	3	20	2	40	2737.253	2737.333	2737.393	2737.333	2737.253		
18+620.000	2	40	3	20	3	20	2	40	2737.858	2737.938	2737.998	2737.938	2737.858		

ӨО - 46 Км 18+757.043															
Өнцөг	Радиус, м	L1, м	L2, м	Эргэц, %	Өргөсөлт, м	Байрлал Км									
						ШМЭ		ШМТ=ТМЭ		ТМТ=ШМЭ		ШМТ			
-48°59'26"	150	40	40	-51	2.1	18+668.508		18+708.508		18+796.765		18+836.765			
Км	Зүүн				Баруун				Түвшин, м						
	Хөвөө		Хучилт		Хучилт		Хөвөө		Зүүн		Баруун		Хөвөөний		Хөвөөний
	Өргөн, м	Налуу, %	Өргөн, м	Налуу, %	Өргөн, м	Налуу, %	Өргөн, м	Налуу, %	Хөвөөний ирмэг	Хучилтын ирмэг	Тэнхлэг	Хучилтын ирмэг	Хөвөөний ирмэг	Хөвөөний ирмэг	Хөвөөний ирмэг
18+660.000	2	40	3	20	3	20	2	40	2739.626	2739.706	2739.766	2739.706	2739.626		
18+668.508	2	40	3	20	3	20	2	40	2739.982	2740.062	2740.122	2740.062	2739.982		
18+680.000	2	43.161	3.6	28.906	3	-0.398	2	13.856	2740.401	2740.487	2740.591	2740.593	2740.565		
18+700.000	2	48.66	4.65	44.406	3	-35.9	2	-31.644	2741.074	2741.172	2741.378	2741.486	2741.549		
18+708.508	2	51	5.1	51	3	-51	2	-51	2741.339	2741.441	2741.701	2741.854	2741.956		
Тойрог муруйн эхлэл															
18+708.508	2	51	5.1	51	3	-51	2	-51	2741.339	2741.441	2741.701	2741.854	2741.956		
18+720.000	2	51	5.1	51	3	-51	2	-51	2741.764	2741.866	2742.126	2742.279	2742.381		
18+740.000	2	51	5.1	51	3	-51	2	-51	2742.474	2742.576	2742.836	2742.989	2743.091		
18+760.000	2	51	5.1	51	3	-51	2	-51	2743.164	2743.266	2743.526	2743.679	2743.781		
18+780.000	2	51	5.1	51	3	-51	2	-51	2743.854	2743.956	2744.216	2744.369	2744.471		
18+796.765	2	51	5.1	51	3	-51	2	-51	2744.432	2744.534	2744.794	2744.947	2745.049		
Тойрог муруйн төгсгөл															
18+796.765	2	51	5.1	51	3	-51	2	-51	2744.432	2744.534	2744.794	2744.947	2745.049		
18+800.000	2	50.111	4.93	48.493	3	-45.26	2	-43.641	2744.566	2744.667	2744.906	2745.042	2745.129		
18+801.000	2	49.835	4.88	47.718	3	-43.48	2	-41.366	2744.608	2744.708	2744.94	2745.071	2745.153		
18+820.000	2	44.611	3.88	32.993	3	-9.758	2	1.859	2745.379	2745.468	2745.596	2745.625	2745.621		
18+836.765	2	40	3	20	3	20	2	40	2746.034	2746.114	2746.174	2746.114	2746.034		
18+840.000	2	40	3	20	3	20	2	40	2746.146	2746.226	2746.286	2746.226	2746.146		
18+840.766	2	40	3	20	3	20	2	40	2746.172	2746.252	2746.312				

Баруун босоо тэнхлэгийн авто замаас Ховд аймгийн Мөнххайрхан сум чиглэлийн 63.50км авто замын нарийвчилсан зураг төсөл

Ё

ӨО - 54 Км 21+851.104

Өнцөг	Радиус, м	L1, м	L2, м	Эргэц, %	Өргөсөлт, м	Байрлал Км							
						ШМЭ	ШМТ=ТМЭ	ТМТ=ШМЭ	ШМТ				
29°33'13"	600	80	80	-24	0	21+652.725	21+732.725	21+962.210	22+042.210				
Км	Зүүн				Баруун				Түвшин, м				
	Ховоо		Хучилт		Хучилт		Ховоо		Зүүн		Баруун		Ховооний
Өргөн, м	Налуу, %	Өргөн, м	Налуу, %	Өргөн, м	Налуу, %	Өргөн, м	Налуу, %	Ховооний ирмэг	Хучилтын ирмэг	Тэнхлэг	Хучилтын ирмэг	Ховооний ирмэг	Ховооний ирмэг
21+640.000	2	40	3	20	3	20	2	40	2867.537	2867.617	2867.677	2867.617	2867.537
21+652.725	2	40	3	20	3	20	2	40	2868.167	2868.247	2868.307	2868.247	2868.167
21+660.000	2	34.18	3	15.999	3	20.364	2	40	2868.523	2868.591	2868.639	2868.578	2868.498
21+680.000	2	18.18	3	4.999	3	21.364	2	40	2869.392	2869.428	2869.443	2869.379	2869.299
21+700.000	2	2.18	3	-6.001	3	22.364	2	40	2870.103	2870.107	2870.089	2870.022	2869.942
21+720.000	2	-13.82	3	-17.001	3	23.364	2	40	2870.655	2870.628	2870.577	2870.507	2870.427
21+732.725	2	-24	3	-24	3	24	2	40	2870.924	2870.876	2870.804	2870.732	2870.652
Тойрог муруйн эхлэл													
21+732.725	2	-24	3	-24	3	24	2	40	2870.924	2870.876	2870.804	2870.732	2870.652
21+740.000	2	-24	3	-24	3	24	2	40	2871.026	2870.978	2870.906	2870.834	2870.754
21+760.000	2	-24	3	-24	3	24	2	40	2871.197	2871.149	2871.077	2871.005	2870.925
21+780.000	2	-24	3	-24	3	24	2	40	2871.209	2871.161	2871.089	2871.017	2870.937
21+800.000	2	-24	3	-24	3	24	2	40	2871.063	2871.015	2870.943	2870.871	2870.791
21+820.000	2	-24	3	-24	3	24	2	40	2870.759	2870.711	2870.639	2870.567	2870.487
21+840.000	2	-24	3	-24	3	24	2	40	2870.297	2870.249	2870.177	2870.105	2870.025
21+860.000	2	-24	3	-24	3	24	2	40	2869.676	2869.628	2869.556	2869.484	2869.404
21+880.000	2	-24	3	-24	3	24	2	40	2868.976	2868.928	2868.856	2868.784	2868.704
21+900.000	2	-24	3	-24	3	24	2	40	2868.276	2868.228	2868.156	2868.084	2868.004
21+920.000	2	-24	3	-24	3	24	2	40	2867.576	2867.528	2867.456	2867.384	2867.304
21+940.000	2	-24	3	-24	3	24	2	40	2866.876	2866.828	2866.756	2866.684	2866.604
21+960.000	2	-24	3	-24	3	24	2	40	2866.176	2866.128	2866.056	2865.984	2865.904
21+962.210	2	-24	3	-24	3	24	2	40	2866.098	2866.05	2865.978	2865.906	2865.826
Тойрог муруйн төгсгөл													
21+962.210	2	-24	3	-24	3	24	2	40	2866.098	2866.05	2865.978	2865.906	2865.826
21+980.000	2	-9.769	3	-14.215	3	23.111	2	40	2865.418	2865.398	2865.356	2865.286	2865.206
22+000.000	2	6.232	3	-3.215	3	22.111	2	40	2864.653	2864.665	2864.656	2864.589	2864.509
22+020.000	2	22.232	3	7.785	3	21.111	2	40	2863.888	2863.932	2863.956	2863.892	2863.812
22+040.000	2	38.232	3	18.784	3	20.111	2	40	2863.093	2863.169	2863.226	2863.165	2863.085
22+042.210	2	40	3	20	3	20	2	40	2863.001	2863.081	2863.141	2863.081	2863.001
22+060.000	2	40	3	20	3	20	2	40	2862.296	2862.376	2862.436	2862.376	2862.296
ӨО - 63 Км 29+935.377													
Өнцөг	Радиус, м	L1, м	L2, м	Эргэц, %	Өргөсөлт, м	Байрлал Км							
						ШМЭ	ШМТ=ТМЭ	ТМТ=ШМЭ	ШМТ				
53°21'20"	300	80	80	-37	1.5	29+744.217	29+824.217	30+023.585	30+103.585				
Км	Зүүн				Баруун				Түвшин, м				
	Ховоо		Хучилт		Хучилт		Ховоо		Зүүн		Баруун		Ховооний
Өргөн, м	Налуу, %	Өргөн, м	Налуу, %	Өргөн, м	Налуу, %	Өргөн, м	Налуу, %	Ховооний ирмэг	Хучилтын ирмэг	Тэнхлэг	Хучилтын ирмэг	Ховооний ирмэг	Ховооний ирмэг
29+740.000	2	40	3	20	3	20	2	40	2956.692	2956.772	2956.832	2956.772	2956.692
29+744.217	2	40	3	20	3	20	2	40	2956.684	2956.764	2956.824	2956.764	2956.684
29+760.000	2	24.809	3	8.754	3.3	23.354	2	40	2956.657	2956.706	2956.732	2956.655	2956.575
29+780.000	2	5.559	3	-5.496	3.67	27.604	2	40	2956.491	2956.502	2956.486	2956.384	2956.304
29+800.000	2	-13.692	3	-19.746	4.05	31.854	2	40	2956.179	2956.152	2956.092	2955.964	2955.884
29+820.000	2	-32.941	3	-33.996	4.42	36.104	2	40	2955.72	2955.654	2955.552	2955.393	2955.313
29+824.217	2	-37	3	-37	4.5	37	2	40	2955.605	2955.531	2955.42	2955.253	2955.173
Тойрог муруйн эхлэл													
29+824.217	2	-37	3	-37	4.5	37	2	40	2955.605	2955.531	2955.42	2955.253	2955.173
29+840.000	2	-37	3	-37	4.5	37	2	40	2955.051	2954.977	2954.866	2954.699	2954.619
29+860.000	2	-37	3	-37	4.5	37	2	40	2954.291	2954.217	2954.106	2953.939	2953.859
29+880.000	2	-37	3	-37	4.5	37	2	40	2953.531	2953.457	2953.346	2953.179	2953.099
29+900.000	2	-37	3	-37	4.5	37	2	40	2952.771	2952.697	2952.586	2952.419	2952.339
29+920.000	2	-37	3	-37	4.5	37	2	40	2952.011	2951.937	2951.826	2951.659	2951.579
29+940.000	2	-37	3	-37	4.5	37	2	40	2951.251	2951.177	2951.066	2950.899	2950.819
29+960.000	2	-37	3	-37	4.5	37	2	40	2950.532	2950.458	2950.347	2950.181	2950.101
29+980.000	2	-37	3	-37	4.5	37	2	40	2949.897	2949.823	2949.712	2949.546	2949.466
30+000.000	2	-37	3	-37	4.5	37	2	40	2949.346	2949.272	2949.161	2948.994	2948.914
30+020.000	2	-37	3	-37	4.5	37	2	40	2948.877	2948.803	2948.692	2948.526	2948.446
30+023.585	2	-37	3	-37	4.5	37	2	40	2948.802	2948.728	2948.617	2948.451	2948.371
Тойрог муруйн төгсгөл													
30+023.585	2	-37	3	-37	4.5	37	2	40	2948.802	2948.728	2948.617	2948.451	2948.371
30+040.000	2	-21.2	3	-25.304	4.19	33.512	2	40	2948.426	2948.383	2948.307	2948.167	2948.087
30+060.000	2	-1.951	3	-11.054	3.82	29.262	2	40	2948.043	2948.039	2948.006	2947.894	2947.814
30+080.000	2	17.299	3	3.196	3.44	25.012	2	40	2947.702	2947.736	2947.746	2947.66	2947.58
30+100.000	2	36.549	3	17.446	3.07	20.762	2	40	2947.36	2947.433	2947.486	2947.422	2947.342
30+103.585	2	40	3	20	3	20	2	40	2947.299	2947.379	2947.439	2947.379	2947.299
30+120.000	2	40	3	20	3	20	2	40	2947.086	2947.166	2947.226	2947.166	2947.086

ЭРГЭЦ ТӨЛӨВЛӨЛТ

ӨО - 49 Км 19+277.026

Өнцөг	Радиус, м	L1, м	L2, м	Эргэц, %	Өргөсөлт, м	Байрлал Км							
						ШМЭ	ШМТ=ТМЭ	ТМТ=ШМЭ	ШМТ				
31°40'14"	300	40	40	-37	1.5	19+171.875	19+211.875	19+337.702	19+377.702				
Км	Зүүн				Баруун				Түвшин, м				
	Ховоо		Хучилт		Хучилт		Ховоо		Зүүн		Баруун		Ховооний
Өргөн, м	Налуу, %	Өргөн, м	Налуу, %	Өргөн, м	Налуу, %	Өргөн, м	Налуу, %	Ховооний ирмэг	Хучилтын ирмэг	Тэнхлэг	Хучилтын ирмэг	Ховооний ирмэг	Ховооний ирмэг
19+160.000	2	40	3	20	3	20	2	40	2756.292	2756.372	2756.432	2756.372	2756.292
19+171.875	2	40	3	20	3	20	2	40	2756.651	2756.731	2756.791	2756.731	2756.651
19+180.000	2	40	3.3	23.453	3	8.422	2	40	2756.882	2756.962	2757.039	2757.014	2756.965
19+200.000	2	40	4.05	31.953	3	-20.08	2	40	2757.449	2757.529	2757.658	2757.719	2757.747
19+211.875	2	40	4.5	37	3	-37	2	40	2757.785	2757.865	2758.031	2758.142	2758.216
Тойрог муруйн эхлэл													
19+211.875	2	40	4.5	37	3	-37	2	40	2757.785	2757.865	2758.031	2758.142	2758.216
19+220.000	2	40	4.5	37	3	-37	2	40	2758.043	2758.123	2758.289	2758.4	2758.474
19+240.000	2	40	4.5	37	3	-37	2	40	2758.685	2758.765	2758.932	2759.043	2759.117
19+260.000	2	40	4.5	37	3	-37	2	40	2759.339	2759.419	2759.586	2759.697	2759.771
19+280.000	2	40	4.5	37	3	-37	2	40	2760.005	2760.085	2760.252	2760.363	2760.437
19+300.000	2	40	4.5	37	3	-37	2	40	2760.683	2760.763	2760.929	2761.04	2761.114
19+320.000	2	40	4.5	37	3	-37	2	40	2761.372	2761.452	2761.618	2761.729	2761.803
19+337.702	2	40	4.5	37	3	-37	2	40	2761.992	2762.072	2762.238	2762.349	2762.423
Тойрог муруйн төгсгөл													
19+337.702	2	40	4.5	37	3	-37	2	40	2761.992	2762.072	2762.238	2762.349	2762.423
19+340.000	2	40	4.41	36.023	3	-33.73	2	40	2762.08	2762.16	2762.319	2762.42	2762.485
19+360.000	2	40	3.66	27.523	3	-5.226	2	40	2762.851	2762.931	2763.032	2763.047	2763.035
19+377.702	2	40	3	20	3	20	2	40	2763.532	2763.612</			

ЭРГЭЦ ТӨЛӨВЛӨЛТ

ӨО - 64 Км 30+373.275													
Өнцөг	Радиус, м	L1, м	L2, м	Эргэц, %	Өргөсөлт, м	Байрлал Км							
						ШМЭ	ШМТ=ТМЭ	ТМТ=ШМЭ	ШМТ	Түвшин, м			
-24°24'12"	600	60	60	-24	0	30+213.480	30+273.480	30+469.033	30+529.033				
Км	Зүүн				Баруун				Түвшин, м				
	Хөвөө		Хучилт		Хучилт		Хөвөө		Зүүн		Баруун		
	Өргөн, м	Налуу, %	Өргөн, м	Налуу, %	Өргөн, м	Налуу, %	Өргөн, м	Налуу, %	Хөвөөний ирмэг	Хучилтын ирмэг	Тэнхлэг	Хучилтын ирмэг	Хөвөөний ирмэг
30+200.000	2	40	3	20	3	20	2	40	2946.046	2946.126	2946.186	2946.126	2946.046
30+213.480	2	40	3	20	3	20	2	40	2945.871	2945.951	2946.011	2945.951	2945.871
30+220.000	2	40	3	20.435	3	15.219	2	33.046	2945.784	2945.864	2945.926	2945.88	2945.814
30+240.000	2	40	3	21.768	3	0.552	2	11.712	2945.543	2945.623	2945.689	2945.687	2945.664
30+260.000	2	40	3	23.101	3	-14.11	2	-9.621	2945.348	2945.428	2945.498	2945.54	2945.559
30+273.480	2	40	3	24	3	-24	2	-24	2945.243	2945.323	2945.395	2945.467	2945.515
Тойрог муруйн эхлэл													
30+273.480	2	40	3	24	3	-24	2	-24	2945.243	2945.323	2945.395	2945.467	2945.515
30+280.000	2	40	3	24	3	-24	2	-24	2945.201	2945.281	2945.353	2945.425	2945.473
30+300.000	2	40	3	24	3	-24	2	-24	2945.102	2945.182	2945.254	2945.326	2945.374
30+320.000	2	40	3	24	3	-24	2	-24	2945.049	2945.129	2945.201	2945.273	2945.321
30+340.000	2	40	3	24	3	-24	2	-24	2945.042	2945.122	2945.194	2945.266	2945.314
30+360.000	2	40	3	24	3	-24	2	-24	2945.081	2945.161	2945.233	2945.305	2945.353
30+380.000	2	40	3	24	3	-24	2	-24	2945.166	2945.246	2945.318	2945.39	2945.438
30+400.000	2	40	3	24	3	-24	2	-24	2945.297	2945.377	2945.449	2945.521	2945.569
30+420.000	2	40	3	24	3	-24	2	-24	2945.474	2945.554	2945.626	2945.698	2945.746
30+440.000	2	40	3	24	3	-24	2	-24	2945.674	2945.754	2945.826	2945.898	2945.946
30+460.000	2	40	3	24	3	-24	2	-24	2945.874	2945.954	2946.026	2946.098	2946.146
30+469.033	2	40	3	24	3	-24	2	-24	2945.964	2946.044	2946.116	2946.188	2946.236
Тойрог муруйн төгсгөл													
30+469.033	2	40	3	24	3	-24	2	-24	2945.964	2946.044	2946.116	2946.188	2946.236
30+480.000	2	40	3	23.269	3	-15.96	2	-12.301	2946.076	2946.156	2946.226	2946.274	2946.298
30+500.000	2	40	3	21.936	3	-1.291	2	9.032	2946.28	2946.36	2946.426	2946.43	2946.412
30+520.000	2	40	3	20.602	3	13.376	2	30.365	2946.484	2946.564	2946.626	2946.586	2946.525
30+529.033	2	40	3	20	3	20	2	40	2946.576	2946.656	2946.716	2946.656	2946.576
30+540.000	2	40	3	20	3	20	2	40	2946.686	2946.766	2946.826	2946.766	2946.686
ӨО - 66 Км 31+400.389													
Өнцөг	Радиус, м	L1, м	L2, м	Эргэц, %	Өргөсөлт, м	Байрлал Км							
						ШМЭ	ШМТ=ТМЭ	ТМТ=ШМЭ	ШМТ	Түвшин, м			
40°44'10"	300	80	80	-37	1.5	31+248.704	31+328.704	31+461.999	31+541.999				
Км	Зүүн				Баруун				Түвшин, м				
	Хөвөө		Хучилт		Хучилт		Хөвөө		Зүүн		Баруун		
	Өргөн, м	Налуу, %	Өргөн, м	Налуу, %	Өргөн, м	Налуу, %	Өргөн, м	Налуу, %	Хөвөөний ирмэг	Хучилтын ирмэг	Тэнхлэг	Хучилтын ирмэг	Хөвөөний ирмэг
31+240.000	2	40	3	20	3	20	2	40	2961.686	2961.766	2961.826	2961.766	2961.686
31+248.704	2	40	3	20	3	20	2	40	2961.847	2961.927	2961.987	2961.927	2961.847
31+260.000	2	29.128	3	11.952	3.21	22.4	2	40	2962.102	2962.16	2962.196	2962.124	2962.044
31+280.000	2	9.878	3	-2.298	3.59	26.65	2	40	2962.553	2962.573	2962.566	2962.47	2962.39
31+300.000	2	-9.372	3	-16.548	3.96	30.9	2	40	2963.004	2962.985	2962.936	2962.813	2962.733
31+320.000	2	-28.622	3	-30.798	4.34	35.15	2	40	2963.455	2963.398	2963.306	2963.153	2963.073
31+328.704	2	-37	3	-37	4.5	37	2	40	2963.652	2963.578	2963.467	2963.3	2963.22
Тойрог муруйн эхлэл													
31+328.704	2	-37	3	-37	4.5	37	2	40	2963.652	2963.578	2963.467	2963.3	2963.22
31+340.000	2	-37	3	-37	4.5	37	2	40	2963.861	2963.787	2963.676	2963.509	2963.429
31+360.000	2	-37	3	-37	4.5	37	2	40	2964.231	2964.157	2964.046	2963.879	2963.799
31+380.000	2	-37	3	-37	4.5	37	2	40	2964.517	2964.443	2964.332	2964.166	2964.086
31+400.000	2	-37	3	-37	4.5	37	2	40	2964.637	2964.563	2964.452	2964.286	2964.206
31+420.000	2	-37	3	-37	4.5	37	2	40	2964.59	2964.516	2964.405	2964.238	2964.158
31+440.000	2	-37	3	-37	4.5	37	2	40	2964.376	2964.302	2964.191	2964.024	2963.944
31+460.000	2	-37	3	-37	4.5	37	2	40	2963.995	2963.921	2963.81	2963.643	2963.563
31+461.999	2	-37	3	-37	4.5	37	2	40	2963.948	2963.874	2963.763	2963.596	2963.516
Тойрог муруйн төгсгөл													
31+461.999	2	-37	3	-37	4.5	37	2	40	2963.948	2963.874	2963.763	2963.596	2963.516
31+480.000	2	-19.674	3	-24.174	4.16	33.175	2	40	2963.374	2963.335	2963.262	2963.124	2963.044
31+500.000	2	-0.424	3	-9.924	3.79	28.925	2	40	2962.578	2962.577	2962.547	2962.438	2962.358
31+520.000	2	18.826	3	4.326	3.41	24.675	2	40	2961.615	2961.653	2961.666	2961.582	2961.502
31+540.000	2	38.076	3	18.576	3.04	20.425	2	40	2960.485	2960.562	2960.617	2960.555	2960.475
31+541.999	2	40	3	40	3	40	2	40	2960.303	2960.383	2960.503	2960.383	2960.303
31+560.000	2	40	3	40	3	40	2	40	2959.202	2959.282	2959.402	2959.282	2959.202

ӨО - 67 Км 31+900.076													
Өнцөг	Радиус, м	L1, м	L2, м	Эргэц, %	Өргөсөлт, м	Байрлал Км							
						ШМЭ	ШМТ=ТМЭ	ТМТ=ШМЭ	ШМТ	Түвшин, м			
-20°38'26"	600	50	50	-24	0	31+765.787	31+815.787	31+981.936	32+031.936				
Км	Зүүн				Баруун				Түвшин, м				
	Хөвөө		Хучилт		Хучилт		Хөвөө		Зүүн		Баруун		
	Өргөн, м	Налуу, %	Өргөн, м	Налуу, %	Өргөн, м	Налуу, %	Өргөн, м	Налуу, %	Хөвөөний ирмэг	Хучилтын ирмэг	Тэнхлэг	Хучилтын ирмэг	Хөвөөний ирмэг
31+760.000	2	40	3	40	3	40	2	40	2939.206	2939.286	2939.406	2939.286	2939.206
31+765.787	2	40	3	40	3	40	2	40	2938.54	2938.62	2938.74	2938.62	2938.54
31+780.000	2	40	3	35.452	3	21.808	2	21.808	2936.919	2936.999	2937.106	2937.04	2936.997
31+800.000	2	40	3	29.052	3	-3.792	2	-3.792	2934.639	2934.719	2934.806	2934.817	2934.825
31+815.787	2	40	3	24	3	-24	2	-24	2932.838	2932.918	2932.99	2933.062	2933.11
Тойрог муруйн эхлэл													
31+815.787	2	40	3	24	3	-24	2	-24	2932.838	2932.918	2932.99	2933.062	2933.11
31+820.000	2	40	3	24	3	-24	2	-24	2932.354	2932.434	2932.506	2932.578	2932.626
31+840.000	2	40	3	24	3	-24	2	-24	2930.054	2930.134	2930.206	2930.278	2930.326
31+860.000	2	40	3	24	3	-24	2	-24	2927.916	2927.996	2928.068	2928.14	2928.188
31+880.000	2	40	3	24	3	-24	2	-24	2926.104	2926.184	2926.256	2926.328	2926.376
31+900.000	2	40	3	24	3	-24	2	-24	2924.616	2924.696	2924.768	2924.84	2924.888
31+920.000	2	40	3	24	3	-24	2	-24	2923.454	2923.534	2923.606	2923.678	2923.726
31+940.000	2	40	3	24	3	-24	2	-24	2922.454	2922.534	2922.606	2922.678	2922.726
31+960.000	2	40	3	24	3	-24	2	-24	2921.279	2921.359	2921.431	2921.503	2921.551
31+980.000	2	40	3	24	3	-24	2	-24	2919.754	2919.834	2919.906	2919.978	2920.026
31+981.936	2	40	3	24	3	-24	2	-24	2919.588	2919.668	2919.74	2919.812	2919.86
Тойрог муруйн төгсгөл													
31+981.936	2	40	3	24	3	-24	2	-24	2919.588	2919.668	2919.74	2919.812	2919.86

ЭРГЭЦ ТӨЛӨВЛӨЛТ

ӨО - 69 Км 32+326.944													
Өнцөг	Радиус, м	L1, м	L2, м	Эргэц, %	Өргөсөлт, м	Байрлал Км							
						ШМЭ	ШМТ=ТМЭ	ТМТ=ШМЭ	ШМТ				
23°25'53"	250	40	0	-40		32+255.720	32+295.720	32+377.959	32+377.959				
Км	Зүүн				Баруун				Түвшин, м				
	Ховоо		Хучилт		Хучилт		Ховоо		Зүүн		Баруун		
	Өргөн, м	Налуу, %	Өргөн, м	Налуу, %	Өргөн, м	Налуу, %	Өргөн, м	Налуу, %	Ховооны ирмэг	Хучилтын ирмэг	Тэнхлэг	Хучилтын ирмэг	Ховооны ирмэг
32+240.000	2	44.716	3.31	44.716	3.31	14.324	2	14.324	2889.168	2889.258	2889.406	2889.358	2889.33
32+255.720	2	40	3	40	3	40	2	40	2887.319	2887.399	2887.519	2887.399	2887.319
32+260.000	2	31.44	3	31.44	3.18	40	2	40	2886.849	2886.911	2887.006	2886.879	2886.799
32+280.000	2	-8.56	3	-8.56	4	40	2	40	2884.649	2884.631	2884.606	2884.446	2884.366
32+295.720	2	-40	3	-40	4.65	40	2	40	2882.919	2882.839	2882.719	2882.533	2882.453
Тойрог муруйн эхлэл													
32+295.720	2	-40	3	-40	4.65	40	2	40	2882.919	2882.839	2882.719	2882.533	2882.453
32+300.000	2	-40	3	-40	4.65	40	2	40	2882.406	2882.326	2882.206	2882.02	2881.94
32+320.000	2	-40	3	-40	4.65	40	2	40	2880.006	2879.926	2879.806	2879.62	2879.54
32+340.000	2	-40	3	-40	4.65	40	2	40	2877.606	2877.526	2877.406	2877.22	2877.14
32+360.000	2	-40	3	-40	4.65	40	2	40	2875.206	2875.126	2875.006	2874.82	2874.74
32+377.959	2	-40	3	-40	4.65	40	2	40	2873.084	2873.004	2872.884	2872.698	2872.618
Тойрог муруйн төгсгөл													
32+377.959	2	-40	3	-40	4.65	40	2	40	2873.084	2873.004	2872.884	2872.698	2872.618
32+380.000	2	-40	3	-40	4.65	40	2	40	2872.847	2872.767	2872.647	2872.461	2872.381
ӨО - 70 Км 32+478.942													
Өнцөг	Радиус, м	L1, м	L2, м	Эргэц, %	Өргөсөлт, м	Байрлал Км							
						ШМЭ	ШМТ=ТМЭ	ТМТ=ШМЭ	ШМТ				
30°21'07"	250	0	40	-40		32+410.604	32+410.604	32+523.039	32+563.039				
Км	Зүүн				Баруун				Түвшин, м				
	Ховоо		Хучилт		Хучилт		Ховоо		Зүүн		Баруун		
	Өргөн, м	Налуу, %	Өргөн, м	Налуу, %	Өргөн, м	Налуу, %	Өргөн, м	Налуу, %	Ховооны ирмэг	Хучилтын ирмэг	Тэнхлэг	Хучилтын ирмэг	Ховооны ирмэг
32+400.000	2	-40	3	-40	4.65	40	2	40	2870.572	2870.492	2870.372	2870.186	2870.106
32+410.604	2	-40	3	-40	4.65	40	2	40	2869.4	2869.32	2869.2	2869.014	2868.934
Тойрог муруйн эхлэл													
32+410.604	2	-40	3	-40	4.65	40	2	40	2869.4	2869.32	2869.2	2869.014	2868.934
32+420.000	2	-40	3	-40	4.65	40	2	40	2868.381	2868.301	2868.181	2867.995	2867.915
32+440.000	2	-40	3	-40	4.65	40	2	40	2866.272	2866.192	2866.072	2865.886	2865.806
32+460.000	2	-40	3	-40	4.65	40	2	40	2864.247	2864.167	2864.047	2863.861	2863.781
32+480.000	2	-40	3	-40	4.65	40	2	40	2862.306	2862.226	2862.106	2861.92	2861.84
32+500.000	2	-40	3	-40	4.65	40	2	40	2860.406	2860.326	2860.206	2860.02	2859.94
32+520.000	2	-40	3	-40	4.65	40	2	40	2858.506	2858.426	2858.306	2858.12	2858.04
32+523.039	2	-40	3	-40	4.65	40	2	40	2858.216	2858.136	2858.016	2857.83	2857.75
Тойрог муруйн төгсгөл													
32+523.039	2	-40	3	-40	4.65	40	2	40	2858.216	2858.136	2858.016	2857.83	2857.75
32+540.000	2	-6.078	3	-6.078	3.95	40	2	40	2856.386	2856.374	2856.356	2856.198	2856.118
32+560.000	2	33.922	3	33.922	3.13	40	2	40	2854.136	2854.204	2854.306	2854.181	2854.101
32+563.039	2	40	3	40	3	40	2	40	2853.786	2853.866	2853.986	2853.866	2853.786
32+580.000	2	40	3	40	3	40	2	40	2851.956	2852.036	2852.156	2851.956	2851.956
ӨО - 71 Км 32+656.414													
Өнцөг	Радиус, м	L1, м	L2, м	Эргэц, %	Өргөсөлт, м	Байрлал Км							
						ШМЭ	ШМТ=ТМЭ	ТМТ=ШМЭ	ШМТ				
-23°07'43"	250	40	40	-40	1.65	32+585.209	32+625.209	32+686.126	32+726.126				
Км	Зүүн				Баруун				Түвшин, м				
	Ховоо		Хучилт		Хучилт		Ховоо		Зүүн		Баруун		
	Өргөн, м	Налуу, %	Өргөн, м	Налуу, %	Өргөн, м	Налуу, %	Өргөн, м	Налуу, %	Ховооны ирмэг	Хучилтын ирмэг	Тэнхлэг	Хучилтын ирмэг	Ховооны ирмэг
32+580.000	2	40	3	40	3	40	2	40	2851.956	2852.036	2852.156	2852.036	2851.956
32+585.209	2	40	3	40	3	40	2	40	2851.379	2851.459	2851.579	2851.459	2851.379
32+600.000	2	40	3.61	40	3	10.417	2	10.417	2849.681	2849.761	2849.906	2849.875	2849.854
32+620.000	2	40	4.44	40	3	-29.58	2	-29.583	2847.348	2847.428	2847.606	2847.695	2847.754
32+625.209	2	40	4.65	40	3	-40	2	-40	2846.741	2846.821	2847.007	2847.127	2847.207
Тойрог муруйн эхлэл													
32+625.209	2	40	4.65	40	3	-40	2	-40	2846.741	2846.821	2847.007	2847.127	2847.207
32+640.000	2	40	4.65	40	3	-40	2	-40	2845.04	2845.12	2845.306	2845.426	2845.506
32+660.000	2	40	4.65	40	3	-40	2	-40	2842.731	2842.811	2842.997	2843.117	2843.197
32+680.000	2	40	4.65	40	3	-40	2	-40	2840.406	2840.486	2840.672	2840.792	2840.872
32+686.126	2	40	4.65	40	3	-40	2	-40	2839.691	2839.771	2839.957	2840.077	2840.157
Тойрог муруйн төгсгөл													
32+686.126	2	40	4.65	40	3	-40	2	-40	2839.691	2839.771	2839.957	2840.077	2840.157
32+700.000	2	40	4.08	40	3	-12.25	2	-12.253	2838.088	2838.168	2838.331	2838.368	2838.392
32+720.000	2	40	3.25	40	3	27.747	2	27.748	2835.762	2835.842	2835.972	2835.889	2835.834
32+726.126	2	40	3	40	3	40	2	40	2835.047	2835.127	2835.247	2835.127	2835.047
32+740.000	2	40	3	40	3	40	2	40	2833.397	2833.477	2833.597	2833.477	2833.397

ӨО - 72 Км 32+849.878													
Өнцөг	Радиус, м	L1, м	L2, м	Эргэц, %	Өргөсөлт, м	Байрлал Км							
						ШМЭ	ШМТ=ТМЭ	ТМТ=ШМЭ	ШМТ				
21°40'50"	300	40	40	-37	1.5	32+772.392	32+812.392	32+885.911	32+925.911				
Км	Зүүн				Баруун				Түвшин, м				
	Ховоо		Хучилт		Хучилт		Ховоо		Зүүн		Баруун		
	Өргөн, м	Налуу, %	Өргөн, м	Налуу, %	Өргөн, м	Налуу, %	Өргөн, м	Налуу, %	Ховооны ирмэг	Хучилтын ирмэг	Тэнхлэг	Хучилтын ирмэг	Ховооны ирмэг
32+760.000	2	40	3	40	3	40	2	40	2831.006	2831.086	2831.206	2831.086	2831.006
32+772.392	2	40	3	40	3	40	2	40	2829.519	2829.599	2829.719	2829.599	2829.519
32+780.000	2	25.354	3	25.354	3.29	39.429	2	40	2828.679	2828.73	2828.806	2828.676	2828.596
32+800.000	2	-13.146	3	-13.146	4.04	37.929	2	40	2826.472	2826.445	2826.406	2826.253	2826.173
32+812.392	2	-37	3	-37	4.5	37	2	40	2825.104	2825.03	2824.919	2824.752	2824.672
Тойрог муруйн эхлэл													
32+812.392	2	-37	3	-37	4.5	37	2	40	2825.104	2825.03	2824.919	2824.752	2824.672
32+820.000	2	-37	3	-37	4.5	37	2	40	2824.191	2824.117	2824.006	2823.839	2823.759
32+840.000	2	-37	3	-37	4.5	37	2	40	2821.791	2821.717	2821.606	2821.439	2821.359
32+860.000	2	-37	3	-37	4.5	37	2	40	2819.391	2819.317	2819.206	2819.039	2818.959
32+880.000	2	-37	3	-37	4.5	37	2	40	2816.991	2816.917	2816.806	2816.639	2816.559
32+885.911	2	-37	3	-37	4.5	37	2	40	2816.281	2816.207	2816.096	2815.93	2815.85
Тойрог муруйн төгсгөл													
32+885.911	2	-37	3	-37	4.5	37	2	40	2816.281	2816.207	2816.096	2815.93	2815.85
32+900.000	2	-9.879	3	-9.879	3.97	38.057	2	40	2814.455	2814.435	2814.406	2814.255	2814.175
32+920.000	2	28.621	3	28.621	3.22	39.557	2	40	2811.863	2811.92	2812.006	2811.878	2811.798
32+925.911	2	40	3	40	3	40	2	40	2811.096	2811.176	2811.296	2811.176	2811.096
32+940.000	2	40	3	36.243	3	24.972	2	40	2809.417	2809.497	2809.606	2809.531	2809.481
ӨО - 73 Км 33+047.010													
Өнцөг	Радиус, м	L1, м	L										

ЭРГЭЦ ТӨЛӨВЛӨЛТ

ӨО - 74 Км 33+350.646															
Өнцөг	Радиус, м	L1, м	L2, м	Эргэц, %	Өргөсөлт, м	Байрлал Км									
						ШМЭ		ШМТ=ТМЭ		ТМТ=ШМЭ		ШМТ			
36°31'04"	400	60	60	-31	1.2	33+188.559		33+248.559		33+443.502		33+503.502			
Км	Зүүн				Баруун				Түвшин, м						
	Хөвөө		Хучилт		Хучилт		Хөвөө		Зүүн		Баруун		Хөвөөний		Хөвөөний
	Өргөн, м	Налуу, %	Өргөн, м	Налуу, %	Өргөн, м	Налуу, %	Өргөн, м	Налуу, %	Хөвөөний ирмэг	Хучилтын ирмэг	Тэнхлэг	Хучилтын ирмэг	Хөвөөний ирмэг		
33+180.000	2	40	3	40	3	40	2	40	2784.526	2784.606	2784.726	2784.606	2784.526		
33+188.559	2	40	3	40	3	40	2	40	2783.708	2783.788	2783.908	2783.788	2783.708		
33+200.000	2	26.461	3	26.461	3.23	38.284	2	40	2782.683	2782.736	2782.816	2782.692	2782.612		
33+220.000	2	2.794	3	2.794	3.63	35.284	2	40	2780.892	2780.897	2780.906	2780.778	2780.698		
33+240.000	2	-20.872	3	-20.872	4.03	32.284	2	40	2779.1	2779.058	2778.996	2778.866	2778.786		
33+248.559	2	-31	3	-31	4.2	31	2	40	2778.333	2778.271	2778.178	2778.048	2777.968		
Тойрог муруйн эхлэл															
33+248.559	2	-31	3	-31	4.2	31	2	40	2778.333	2778.271	2778.178	2778.048	2777.968		
33+260.000	2	-31	3	-31	4.2	31	2	40	2777.241	2777.179	2777.086	2776.956	2776.876		
33+280.000	2	-31	3	-31	4.2	31	2	40	2775.331	2775.269	2775.176	2775.046	2774.966		
33+300.000	2	-31	3	-31	4.2	31	2	40	2773.421	2773.359	2773.266	2773.136	2773.056		
33+320.000	2	-31	3	-31	4.2	31	2	40	2771.511	2771.449	2771.356	2771.226	2771.146		
33+340.000	2	-31	3	-31	4.2	31	2	40	2769.601	2769.539	2769.446	2769.316	2769.236		
33+360.000	2	-31	3	-31	4.2	31	2	40	2767.691	2767.629	2767.536	2767.406	2767.326		
33+380.000	2	-31	3	-31	4.2	31	2	40	2765.781	2765.719	2765.626	2765.496	2765.416		
33+400.000	2	-31	3	-31	4.2	31	2	40	2763.871	2763.809	2763.716	2763.586	2763.506		
33+420.000	2	-31	3	-31	4.2	31	2	40	2761.961	2761.899	2761.806	2761.676	2761.596		
33+440.000	2	-31	3	-31	4.2	31	2	40	2760.051	2759.989	2759.896	2759.766	2759.686		
33+443.502	2	-31	3	-31	4.2	31	2	40	2759.724	2759.662	2759.569	2759.439	2759.359		
Тойрог муруйн төгсгөл															
33+443.502	2	-31	3	-31	4.2	31	2	40	2759.724	2759.662	2759.569	2759.439	2759.359		
33+460.000	2	-11.477	3	-11.477	3.87	33.475	2	40	2758.067	2758.044	2758.009	2757.88	2757.8		
33+480.000	2	12.189	3	12.19	3.47	36.475	2	40	2756.067	2756.092	2756.128	2756.002	2755.922		
33+500.000	2	35.856	3	35.856	3.07	39.475	2	40	2754.08	2754.152	2754.259	2754.138	2754.058		
33+503.502	2	40	3	40	3	40	2	40	2753.733	2753.813	2753.933	2753.813	2753.733		
33+520.000	2	40	3	40	3	40	2	40	2752.202	2752.282	2752.402	2752.282	2752.202		
ӨО - 78 Км 35+941.610															
Өнцөг	Радиус, м	L1, м	L2, м	Эргэц, %	Өргөсөлт, м	Байрлал Км									
						ШМЭ		ШМТ=ТМЭ		ТМТ=ШМЭ		ШМТ			
24°31'36"	200	40	40	-45	1.8	35+878.072		35+918.072		35+963.686		36+003.686			
Км	Зүүн				Баруун				Түвшин, м						
	Хөвөө		Хучилт		Хучилт		Хөвөө		Зүүн		Баруун		Хөвөөний		Хөвөөний
	Өргөн, м	Налуу, %	Өргөн, м	Налуу, %	Өргөн, м	Налуу, %	Өргөн, м	Налуу, %	Хөвөөний ирмэг	Хучилтын ирмэг	Тэнхлэг	Хучилтын ирмэг	Хөвөөний ирмэг		
35+860.000	2	40	3	20	3	20	2	40	2668.376	2668.456	2668.516	2668.456	2668.376		
35+878.072	2	40	3	20	3	20	2	40	2668.069	2668.149	2668.209	2668.149	2668.069		
35+880.000	2	35.902	3	16.866	3.09	21.205	2	40.241	2668.053	2668.125	2668.176	2668.11	2668.03		
35+900.000	2	-6.598	3	-15.634	3.99	33.705	2	42.741	2667.896	2667.883	2667.836	2667.701	2667.616		
35+918.072	2	-45	3	-45	4.8	45	2	45	2667.754	2667.664	2667.529	2667.313	2667.223		
Тойрог муруйн эхлэл															
35+918.072	2	-45	3	-45	4.8	45	2	45	2667.754	2667.664	2667.529	2667.313	2667.223		
35+920.000	2	-45	3	-45	4.8	45	2	45	2667.721	2667.631	2667.496	2667.28	2667.19		
35+940.000	2	-45	3	-45	4.8	45	2	45	2667.381	2667.291	2667.156	2666.94	2666.85		
35+960.000	2	-45	3	-45	4.8	45	2	45	2667.041	2666.951	2666.816	2666.6	2666.51		
35+963.686	2	-45	3	-45	4.8	45	2	45	2666.978	2666.888	2666.753	2666.537	2666.447		
Тойрог муруйн төгсгөл															
35+963.686	2	-45	3	-45	4.8	45	2	45	2666.978	2666.888	2666.753	2666.537	2666.447		
35+980.000	2	-10.333	3	-18.49	4.07	34.804	2	42.961	2666.552	2666.531	2666.476	2666.334	2666.248		
36+000.000	2	32.168	3	14.01	3.17	22.304	2	40.461	2666.029	2666.094	2666.136	2666.065	2665.984		
36+003.686	2	40	3	20	3	20	2	40	2665.933	2666.013	2666.073	2666.013	2665.933		
36+016.404	2	40	3	20	3	20	2	40	2665.717	2665.797	2665.857	2665.797	2665.717		

ӨО - 79 Км 36+086.609															
Өнцөг	Радиус, м	L1, м	L2, м	Эргэц, %	Өргөсөлт, м	Байрлал Км									
						ШМЭ		ШМТ=ТМЭ		ТМТ=ШМЭ		ШМТ			
-28°08'31"	200	40	40	-45	1.8	36+016.404		36+056.404		36+114.638		36+154.638			
Км	Зүүн				Баруун				Түвшин, м						
	Хөвөө		Хучилт		Хучилт		Хөвөө		Зүүн		Баруун		Хөвөөний		Хөвөөний
	Өргөн, м	Налуу, %	Өргөн, м	Налуу, %	Өргөн, м	Налуу, %	Өргөн, м	Налуу, %	Хөвөөний ирмэг	Хучилтын ирмэг	Тэнхлэг	Хучилтын ирмэг	Хөвөөний ирмэг		
36+003.686	2	40	3	20	3	20	2	40	2665.933	2666.013	2666.073	2666.013	2665.933		
36+016.404	2	40	3	20	3	20	2	40	2665.717	2665.797	2665.857	2665.797	2665.717		
36+020.000	2	40.45	3.16	22.248	3	14.156	2	32.357	2665.645	2665.725	2665.796	2665.753	2665.689		
36+040.000	2	42.949	4.06	34.748	3	-18.34	2	-10.142	2665.229	2665.315	2665.456	2665.511	2665.531		
36+056.404	2	45	4.8	45	3	-45	2	-45	2664.871	2664.961	2665.177	2665.312	2665.402		
Тойрог муруйн эхлэл															
36+056.404	2	45	4.8	45	3	-45	2	-45	2664.871	2664.961	2665.177	2665.312	2665.402		
36+060.000	2	45	4.8	45	3	-45	2	-45	2664.81	2664.9	2665.116	2665.251	2665.341		
36+080.000	2	45	4.8	45	3	-45	2	-45	2664.47	2664.56	2664.776	2664.911	2665.001		
36+100.000	2	45	4.8	45	3	-45	2	-45	2664.13	2664.22	2664.436	2664.571	2664.661		
36+114.638	2	45	4.8	45	3	-45	2	-45	2663.881	2663.971	2664.187	2664.322	2664.412		
Тойрог муруйн төгсгөл															
36+114.638	2	45	4.8	45	3	-45	2	-45	2663.881	2663.971	2664.187	2664.322	2664.412		
36+120.000	2	44.33	4.56	41.649	3	-36.29	2	-33.606	2663.817	2663.906	2664.096	2664.205	2664.272		
36+140.000	2	41.83	3.66	29.149	3	-3.786	2	8.894	2663.565	2663.649	2663.756	2663.767	2663.749		
36+154.638	2	40	3	20	3	20	2	40	2663.367	2663.447	2663.507	2663.447	2663.367		
36+160.000	2	40	3	20	3	20	2	40	2663.276	2663.356	2663.416	2663.356	2663.276		
36+164.882	2	40	3	20	3	20	2	40	2663.19	2663.27	2663.33	2663.27	2663.19		
ӨО - 80 Км 36+250.242															
Өнцөг	Радиус, м	L1, м	L2, м	Эргэц, %	Өргөсөлт, м	Байрлал Км									
						ШМЭ		ШМТ=ТМЭ		ТМТ=ШМЭ		ШМТ			
18°33'12"	400	40	40	-31	1.2	36+164.882		36+204.882		36+294.408		36+334.408			
Км	Зүүн				Баруун				Түвшин, м						
	Хөвөө		Хучилт		Хучилт		Хөвөө		Зүүн		Баруун		Хөвөөний		Хөвөөний
	Өргөн, м	Налуу, %	Өргөн, м	Налуу, %	Өргөн, м	Налуу, %	Өргөн, м	Налуу, %	Хөвөөний ирмэг	Хучилтын					

ЭРГЭЦ ТӨЛӨВЛӨЛТ

ӨО - 81 Км 36+565.177															
Өнцөг	Радиус, м	L1, м	L2, м	Эргэц, %	Өргөсөлт, м	Байрлал Км									
						ШМЭ		ШМТ=ТМЭ		ТМТ=ШМЭ		ШМТ			
-70°50'27"	100	30	30	-58	2.4	36+478.801		36+508.801		36+602.442		36+632.442			
Км	Зүүн				Баруун				Түвшин, м						
	Ховоо		Хучилт		Хучилт		Ховоо		Зүүн		Тэнхлэг	Баруун		Ховооний	
	Өргөн, м	Налуу, %	Өргөн, м	Налуу, %	Өргөн, м	Налуу, %	Өргөн, м	Налуу, %	Ховооний ирмэг	Хучилтын ирмэг		Хучилтын ирмэг	Ховооний ирмэг	Ховооний ирмэг	Ховооний ирмэг
36+460.000	2	40	3	20	3	20	2	40	2657.256	2657.336	2657.396	2657.336	2657.256		
36+478.801	2	40	3	20	3	20	2	40	2657.494	2657.574	2657.634	2657.574	2657.494		
36+480.000	2	40.719	3.1	21.518	3	16.884	2	36.085	2657.491	2657.573	2657.639	2657.589	2657.517		
36+500.000	2	52.719	4.7	46.851	3	-35.12	2	-29.248	2657.245	2657.35	2657.57	2657.675	2657.734		
36+508.801	2	58	5.4	58	3	-58	2	-58	2657.011	2657.127	2657.44	2657.614	2657.73		
Тойрог муруйн эхлэл															
36+508.801	2	58	5.4	58	3	-58	2	-58	2657.011	2657.127	2657.44	2657.614	2657.73		
36+520.000	2	58	5.4	58	3	-58	2	-58	2656.759	2656.875	2657.188	2657.362	2657.478		
36+540.000	2	58	5.4	58	3	-58	2	-58	2656.063	2656.179	2656.493	2656.667	2656.783		
36+560.000	2	58	5.4	58	3	-58	2	-58	2655.212	2655.328	2655.641	2655.815	2655.931		
36+580.000	2	58	5.4	58	3	-58	2	-58	2654.396	2654.512	2654.825	2654.999	2655.115		
36+600.000	2	58	5.4	58	3	-58	2	-58	2653.828	2653.944	2654.257	2654.431	2654.547		
36+602.442	2	58	5.4	58	3	-58	2	-58	2653.778	2653.894	2654.207	2654.381	2654.497		
Тойрог муруйн төгсгөл															
36+602.442	2	58	5.4	58	3	-58	2	-58	2653.778	2653.894	2654.207	2654.381	2654.497		
36+620.000	2	47.465	4	35.76	3	-12.35	2	-0.644	2653.735	2653.83	2653.973	2654.01	2654.012		
36+632.442	2	40	3	20	3	20	2	40	2653.798	2653.878	2653.938	2653.878	2653.798		
36+633.000	2	40	3	20	3	20	2	40	2653.798	2653.878	2653.938	2653.878	2653.798		
36+640.000	2	40	3	20	3	20	2	40	2653.798	2653.878	2653.938	2653.878	2653.798		

ӨО - 82 Км 36+721.359															
Өнцөг	Радиус, м	L1, м	L2, м	Эргэц, %	Өргөсөлт, м	Байрлал Км									
						ШМЭ		ШМТ=ТМЭ		ТМТ=ШМЭ		ШМТ			
56°34'40"	100	30	30	-58	2.4	36+652.350		36+682.350		36+751.096		36+781.096			
Км	Зүүн				Баруун				Түвшин, м						
	Ховоо		Хучилт		Хучилт		Ховоо		Зүүн		Тэнхлэг	Баруун		Ховооний	
	Өргөн, м	Налуу, %	Өргөн, м	Налуу, %	Өргөн, м	Налуу, %	Өргөн, м	Налуу, %	Ховооний ирмэг	Хучилтын ирмэг		Хучилтын ирмэг	Ховооний ирмэг	Ховооний ирмэг	Ховооний ирмэг
36+640.000	2	40	3	20	3	20	2	40	2653.798	2653.878	2653.938	2653.878	2653.798		
36+651.700	2	40	3	20	3	20	2	40	2653.798	2653.878	2653.938	2653.878	2653.798		
36+652.350	2	40	3	20	3	20	2	40	2653.798	2653.878	2653.938	2653.878	2653.798		
36+660.000	2	15.009	3	0.109	3.61	29.69	2	44.59	2653.907	2653.937	2653.938	2653.831	2653.741		
36+680.000	2	-50.325	3	-51.891	5.21	55.024	2	56.591	2654.144	2654.043	2653.888	2653.601	2653.488		
36+682.350	2	-58	3	-58	5.4	58	2	58	2654.165	2654.049	2653.875	2653.562	2653.446		
Тойрог муруйн эхлэл															
36+682.350	2	-58	3	-58	5.4	58	2	58	2654.165	2654.049	2653.875	2653.562	2653.446		
36+700.000	2	-58	3	-58	5.4	58	2	58	2654.028	2653.912	2653.738	2653.425	2653.309		
36+720.000	2	-58	3	-58	5.4	58	2	58	2653.778	2653.662	2653.488	2653.175	2653.059		
36+740.000	2	-58	3	-58	5.4	58	2	58	2653.428	2653.312	2653.138	2652.825	2652.709		
36+751.096	2	-58	3	-58	5.4	58	2	58	2653.206	2653.09	2652.916	2652.603	2652.487		
Тойрог муруйн төгсгөл															
36+751.096	2	-58	3	-58	5.4	58	2	58	2653.206	2653.09	2652.916	2652.603	2652.487		
36+760.000	2	-28.914	3	-34.85	4.69	46.722	2	52.658	2652.9	2652.842	2652.738	2652.519	2652.413		
36+780.000	2	36.419	3	17.15	3.09	21.389	2	40.658	2652.214	2652.286	2652.338	2652.272	2652.19		
36+781.096	2	40	3	20	3	20	2	40	2652.176	2652.256	2652.316	2652.256	2652.176		
36+800.000	2	40	3	20	3	20	2	40	2651.798	2651.878	2651.938	2651.878	2651.798		

ӨО - 83 Км 36+964.907															
Өнцөг	Радиус, м	L1, м	L2, м	Эргэц, %	Өргөсөлт, м	Байрлал Км									
						ШМЭ		ШМТ=ТМЭ		ТМТ=ШМЭ		ШМТ			
12°39'57"	600	40	40	-24		36+878.306		36+918.306		37+010.941		37+050.941			
Км	Зүүн				Баруун				Түвшин, м						
	Ховоо		Хучилт		Хучилт		Ховоо		Зүүн		Тэнхлэг	Баруун		Ховооний	
	Өргөн, м	Налуу, %	Өргөн, м	Налуу, %	Өргөн, м	Налуу, %	Өргөн, м	Налуу, %	Ховооний ирмэг	Хучилтын ирмэг		Хучилтын ирмэг	Ховооний ирмэг	Ховооний ирмэг	Ховооний ирмэг
36+860.000	2	40	3	20	3	20	2	40	2650.598	2650.678	2650.738	2650.678	2650.598		
36+878.306	2	40	3	20	3	20	2	40	2650.232	2650.312	2650.372	2650.312	2650.232		
36+880.000	2	37.29	3	18.137	3	20.169	2	40	2650.209	2650.283	2650.338	2650.277	2650.197		
36+900.000	2	5.291	3	-3.863	3	22.169	2	40	2649.939	2649.949	2649.938	2649.871	2649.791		
36+918.306	2	-24	3	-24	3	24	2	40	2649.692	2649.644	2649.572	2649.5	2649.42		
Тойрог муруйн эхлэл															
36+918.306	2	-24	3	-24	3	24	2	40	2649.692	2649.644	2649.572	2649.5	2649.42		
36+920.000	2	-24	3	-24	3	24	2	40	2649.658	2649.61	2649.538	2649.466	2649.386		
36+940.000	2	-24	3	-24	3	24	2	40	2649.258	2649.21	2649.138	2649.066	2648.986		
36+960.000	2	-24	3	-24	3	24	2	40	2648.858	2648.81	2648.738	2648.666	2648.586		
36+980.000	2	-24	3	-24	3	24	2	40	2648.458	2648.41	2648.338	2648.266	2648.186		
37+000.000	2	-24	3	-24	3	24	2	40	2648.066	2648.018	2647.946	2647.874	2647.794		
37+010.941	2	-24	3	-24	3	24	2	40	2647.861	2647.813	2647.741	2647.669	2647.589		
Тойрог муруйн төгсгөл															
37+010.941	2	-24	3	-24	3	24	2	40	2647.861	2647.813	2647.741	2647.669	2647.589		
37+020.000	2	-9.507	3	-14.035	3	23.094	2	40	2647.637	2647.618	2647.576	2647.507	2647.427		
37+040.000	2	22.494	3	7.964	3	21.094	2	40	2647.158	2647.203	2647.226	2647.163	2647.083		
37+050.941	2	40	3	20	3	20	2	40	2646.904	2646.984	2647.044	2646.984	2646.904		
37+060.000	2	41.51	3.54	27.549	3	0.373	2	14.334	2646.717	2646.8	2646.898	2646.897	2646.868		

ӨО - 84 Км 37+132.548															
Өнцөг	Радиус, м	L1, м	L2, м	Эргэц, %	Өргөсөлт, м	Байрлал Км									
						ШМЭ		ШМТ=ТМЭ		ТМТ=ШМЭ		ШМТ			
-36°48'30"	200	30	30	-45	1.8	37+050.941		37+080.941		37+179.427		37+209.427			
Км	Зүүн				Баруун				Түвшин, м						
	Ховоо		Хучилт		Хучилт		Ховоо		Зүүн		Тэнхлэг	Баруун		Ховооний	
	Өргөн, м	Налуу, %	Өргөн, м	Налуу, %	Өргөн, м	Налуу, %	Өргөн, м	Налуу, %	Ховооний ирмэг	Хучилтын ирмэг		Хучилтын ирмэг	Ховооний ирмэг	Ховооний ирмэг	Ховооний ирмэг
37+040.000	2	22.494	3	7.964	3	21.094	2	40	2647.158	2647.203	2647.226	2647.163	2647.083		
37+050.941	2	40	3	20	3	20	2	40	2646.904	2646.984	2647.044	2646.984	2646.904		
37+060.000	2	41.51	3.54	27.549	3	0.373	2	14.334	2646.717	2646.8	2646.898	2646.897	2646.868		
37+080.000	2	44.843	4.74	44.215	3	-42.96	2	-42.332	2646.278						

ЭРГЭЦ ТӨЛӨВЛӨЛТ

ӨО - 87 Км 37+843.054																
Өнцөг	Радиус, м	L1, м	L2, м	Эргэц, %	Өргөсөлт, м	Байрлал Км										
						ШМЭ		ШМТ=ТМЭ		ТМТ=ШМЭ		ШМТ				
8°18'29"	600	30	30	-24		37+784.472		37+814.472		37+871.475		37+901.475				
Км	Зүүн				Баруун				Түвшин, м							
	Ховоо		Хучилт		Хучилт		Ховоо		Зүүн		Баруун		Ховоо		Ховооний	
	Өргөн, м	Налуу, %	Өргөн, м	Налуу, %	Өргөн, м	Налуу, %	Өргөн, м	Налуу, %	Ховооний ирмэг	Хучилтын ирмэг	Тэнхлэг	Хучилтын ирмэг	Ховооний ирмэг	Ховооний ирмэг		
37+780.000	2	40	3	20	3	20	2	40	2634.458	2634.538	2634.598	2634.538	2634.458			
37+784.472	2	40	3	20	3	20	2	40	2634.337	2634.417	2634.477	2634.417	2634.337			
37+800.000	2	6.874	3	-2.774	3	22.07	2	40	2634.052	2634.066	2634.058	2633.992	2633.912			
37+814.472	2	-24	3	-24	3	24	2	40	2633.787	2633.739	2633.667	2633.595	2633.515			
Тойрог муруйн эхлэл																
37+814.472	2	-24	3	-24	3	24	2	40	2633.787	2633.739	2633.667	2633.595	2633.515			
37+820.000	2	-24	3	-24	3	24	2	40	2633.638	2633.59	2633.518	2633.446	2633.366			
37+827.000	2	-24	3	-24	3	24	2	40	2633.449	2633.401	2633.329	2633.257	2633.177			
37+840.000	2	-24	3	-24	3	24	2	40	2633.098	2633.05	2632.978	2632.906	2632.826			
37+860.000	2	-24	3	-24	3	24	2	40	2632.558	2632.51	2632.438	2632.366	2632.286			
37+871.475	2	-24	3	-24	3	24	2	40	2632.248	2632.2	2632.128	2632.056	2631.976			
Тойрог муруйн төгсгөл																
37+871.475	2	-24	3	-24	3	24	2	40	2632.248	2632.2	2632.128	2632.056	2631.976			
37+880.000	2	-5.813	3	-11.497	3	22.863	2	40	2631.944	2631.932	2631.898	2631.829	2631.749			
37+900.000	2	36.853	3	17.837	3	20.197	2	40	2631.231	2631.304	2631.358	2631.297	2631.217			
37+901.475	2	40	3	20	3	20	2	40	2631.178	2631.258	2631.318	2631.258	2631.178			
37+920.000	2	43.088	4.11	35.437	3	-20.14	2	-12.488	2630.586	2630.672	2630.818	2630.878	2630.903			
ӨО - 88 Км 37+970.800																
Өнцөг	Радиус, м	L1, м	L2, м	Эргэц, %	Өргөсөлт, м	Байрлал Км										
						ШМЭ		ШМТ=ТМЭ		ТМТ=ШМЭ		ШМТ				
-30°33'49"	200	30	0	-45		37+901.475		37+931.475		38+023.162		38+023.162				
Км	Зүүн				Баруун				Түвшин, м							
	Ховоо		Хучилт		Хучилт		Ховоо		Зүүн		Баруун		Ховоо		Ховооний	
	Өргөн, м	Налуу, %	Өргөн, м	Налуу, %	Өргөн, м	Налуу, %	Өргөн, м	Налуу, %	Ховооний ирмэг	Хучилтын ирмэг	Тэнхлэг	Хучилтын ирмэг	Ховооний ирмэг	Ховооний ирмэг		
37+900.000	2	36.853	3	17.837	3	20.197	2	40	2631.231	2631.304	2631.358	2631.297	2631.217			
37+901.475	2	40	3	20	3	20	2	40	2631.178	2631.258	2631.318	2631.258	2631.178			
37+920.000	2	43.088	4.11	35.437	3	-20.14	2	-12.488	2630.586	2630.672	2630.818	2630.878	2630.903			
37+931.475	2	45	4.8	45	3	-45	2	-45	2630.202	2630.292	2630.508	2630.643	2630.733			
Тойрог муруйн эхлэл																
37+931.475	2	45	4.8	45	3	-45	2	-45	2630.202	2630.292	2630.508	2630.643	2630.733			
37+940.000	2	45	4.8	45	3	-45	2	-45	2629.972	2630.062	2630.278	2630.413	2630.503			
37+960.000	2	45	4.8	45	3	-45	2	-45	2629.402	2629.492	2629.708	2629.843	2629.933			
37+980.000	2	45	4.8	45	3	-45	2	-45	2628.772	2628.862	2629.078	2629.213	2629.303			
38+000.000	2	45	4.8	45	3	-45	2	-45	2628.082	2628.172	2628.388	2628.523	2628.613			
38+020.000	2	45	4.8	45	3	-45	2	-45	2627.332	2627.422	2627.638	2627.773	2627.863			
38+023.162	2	45	4.8	45	3	-45	2	-45	2627.208	2627.298	2627.514	2627.649	2627.739			
Тойрог муруйн төгсгөл																
38+023.162	2	45	4.8	45	3	-45	2	-45	2627.208	2627.298	2627.514	2627.649	2627.739			
38+040.000	2	42.356	4.72	42.356	3	-42.36	2	-42.356	2626.573	2626.658	2626.858	2626.985	2627.07			
ӨО - 89 Км 38+094.525																
Өнцөг	Радиус, м	L1, м	L2, м	Эргэц, %	Өргөсөлт, м	Байрлал Км										
						ШМЭ		ШМТ=ТМЭ		ТМТ=ШМЭ		ШМТ				
-17°44'44"	250	0	30	-40		38+055.006		38+055.006		38+117.435		38+147.435				
Км	Зүүн				Баруун				Түвшин, м							
	Ховоо		Хучилт		Хучилт		Ховоо		Зүүн		Баруун		Ховоо		Ховооний	
	Өргөн, м	Налуу, %	Өргөн, м	Налуу, %	Өргөн, м	Налуу, %	Өргөн, м	Налуу, %	Ховооний ирмэг	Хучилтын ирмэг	Тэнхлэг	Хучилтын ирмэг	Ховооний ирмэг	Ховооний ирмэг		
38+040.000	2	42.356	4.72	42.356	3	-42.36	2	-42.356	2626.573	2626.658	2626.858	2626.985	2627.07			
38+055.006	2	40	4.65	40	3	-40	2	-40	2626.007	2626.087	2626.273	2626.393	2626.473			
Тойрог муруйн эхлэл																
38+055.006	2	40	4.65	40	3	-40	2	-40	2626.007	2626.087	2626.273	2626.393	2626.473			
38+060.000	2	40	4.65	40	3	-40	2	-40	2625.812	2625.892	2626.078	2626.198	2626.278			
38+080.000	2	40	4.65	40	3	-40	2	-40	2625.112	2625.192	2625.378	2625.498	2625.578			
38+100.000	2	40	4.65	40	3	-40	2	-40	2624.572	2624.652	2624.838	2624.958	2625.038			
38+117.435	2	40	4.65	40	3	-40	2	-40	2624.232	2624.312	2624.498	2624.618	2624.698			
Тойрог муруйн төгсгөл																
38+117.435	2	40	4.65	40	3	-40	2	-40	2624.232	2624.312	2624.498	2624.618	2624.698			
38+120.000	2	40	4.51	38.29	3	-34.87	2	-33.161	2624.205	2624.285	2624.458	2624.562	2624.629			
38+140.000	2	40	3.41	24.957	3	5.13	2	20.173	2624.073	2624.153	2624.238	2624.222	2624.182			
38+147.435	2	40	3	20	3	20	2	40	2624.046	2624.126	2624.186	2624.126	2624.046			
38+160.000	2	-1.045	3	-12.669	4.01	35.916	2	47.539	2624.138	2624.136	2624.098	2623.954	2623.859			

ӨО - 90 Км 38+197.605																
Өнцөг	Радиус, м	L1, м	L2, м	Эргэц, %	Өргөсөлт, м	Байрлал Км										
						ШМЭ		ШМТ=ТМЭ		ТМТ=ШМЭ		ШМТ				
38°37'51"	100	30	30	-58		38+147.435		38+177.435		38+214.858		38+244.858				
Км	Зүүн				Баруун				Түвшин, м							
	Ховоо		Хучилт		Хучилт		Ховоо		Зүүн		Баруун		Ховоо		Ховооний	
	Өргөн, м	Налуу, %	Өргөн, м	Налуу, %	Өргөн, м	Налуу, %	Өргөн, м	Налуу, %	Ховооний ирмэг	Хучилтын ирмэг	Тэнхлэг	Хучилтын ирмэг	Ховооний ирмэг	Ховооний ирмэг		
38+140.000	2	40	3.41	24.957	3	5.13	2	20.173	2624.073	2624.153	2624.238	2624.222	2624.182			
38+147.435	2	40	3	20	3	20	2	40	2624.046	2624.126	2624.186	2624.126	2624.046			
38+160.000	2	-1.045	3	-12.669	4.01	35.916	2	47.539	2624.138	2624.136	2624.098	2623.954	2623.859			
38+177.435	2	-58	3	-58	5.4	58	2	58	2624.266	2624.15	2623.976	2623.663	2623.547			
Тойрог муруйн эхлэл																
38+177.435	2	-58	3	-58	5.4	58	2	58	2624.266	2624.15	2623.976	2623.663	2623.547			
38+180.000	2	-58	3	-58	5.4	58	2	58	2624.248	2624.132	2623.958	2623.645	2623.529			
38+200.000	2	-58	3	-58	5.4	58	2	58	2624.092	2623.976	2623.802	2623.489	2623.373			
38+214.858	2	-58	3	-58	5.4	58	2	58	2623.956	2623.84	2623.666	2623.352	2623.236			
Тойрог муруйн төгсгөл																
38+214.858	2	-58	3	-58	5.4	58	2	58	2623.956	2623.84	2623.666	2623.352	2623.236			
38+220.000	2	-41.204	3	-44.632	4.99	51.487	2	54.915	2623.831	2623.748	2623.614	2623.358	2623.248			
38+240.000	2	24.129	3	7.368	3.39	26.154	2	42.915	2623.325	2623.373	2623.395	2623.307	2623.221			
38+244.858	2	40	3	20	3	20	2	40	2623.197	2623.277	2623.337	2623.277	2623.197			
38+260.000	2	40	3	20	3	20	2	40	2623.004	2623.084	2623.144	2623.084	2623.004			
ӨО - 91 Км 38+516.283																
Өнцөг	Радиус, м	L1, м	L2, м	Эргэц, %	Өргөсөлт, м	Байрлал Км										
						ШМЭ		ШМТ=ТМЭ		ТМТ=ШМЭ		ШМТ				
26°28'06"	200	30	30	-45		38+454.207		38+484.207		38+546.598		38+576.598				
Км	Зүүн				Баруун				Түвшин, м							
	Ховоо		Хучилт		Хучилт		Ховоо		Зүүн		Баруун		Ховоо		Ховооний	
	Өргөн, м	Налуу, %	Өргөн, м	Налуу, %	Өргөн, м	Налуу, %	Өргөн, м	Налуу, %	Ховооний ирмэг	Хучилтын ирмэг	Тэнхлэг	Хучилтын ирмэг	Ховооний ирмэг	Ховооний ирмэг		
38+440.000	2	40	3	20	3	20										

ӨО - 92 Км 38+707.641

Өнцөг	Радиус, м	L1, м	L2, м	Эргэц, %	Өргөсөлт, м	Байрлал Км							
						ШМЭ	ШМТ=ТМЭ	ТМТ=ШМЭ	ШМТ				
-26°15'28"	200	30	30	-45	1.8	38+645.952	38+675.952	38+737.609	38+767.609				
Км	Зүүн				Баруун				Түвшин, м				
	Ховоо		Хучилт		Хучилт		Ховоо		Зүүн		Баруун		Ховооний
	Өргөн, м	Налуу, %	Өргөн, м	Налуу, %	Өргөн, м	Налуу, %	Өргөн, м	Налуу, %	Ховооний ирмэг	Хучилтын ирмэг	Тэнхлэг	Хучилтын ирмэг	Ховооний ирмэг
38+640.000	2	40	3	20	3	20	2	40	2616.238	2616.318	2616.378	2616.318	2616.238
38+645.952	2	40	3	20	3	20	2	40	2616.119	2616.199	2616.259	2616.199	2616.119
38+660.000	2	42.342	3.84	31.706	3	-10.44	2	0.199	2615.771	2615.856	2615.978	2616.009	2616.009
38+675.952	2	45	4.8	45	3	-45	2	-45	2615.353	2615.443	2615.659	2615.794	2615.884
Тойрог муруйн эхлэл													
38+675.952	2	45	4.8	45	3	-45	2	-45	2615.353	2615.443	2615.659	2615.794	2615.884
38+680.000	2	45	4.8	45	3	-45	2	-45	2615.272	2615.362	2615.578	2615.713	2615.803
38+700.000	2	45	4.8	45	3	-45	2	-45	2614.872	2614.962	2615.178	2615.313	2615.403
38+720.000	2	45	4.8	45	3	-45	2	-45	2614.472	2614.562	2614.778	2614.913	2615.003
38+737.609	2	45	4.8	45	3	-45	2	-45	2614.12	2614.21	2614.426	2614.561	2614.651
Тойрог муруйн төгсгөл													
38+737.609	2	45	4.8	45	3	-45	2	-45	2614.12	2614.21	2614.426	2614.561	2614.651
38+740.000	2	44.601	4.66	43.007	3	-39.82	2	-38.225	2614.088	2614.178	2614.378	2614.497	2614.574
38+760.000	2	41.269	3.46	26.341	3	3.514	2	18.441	2613.804	2613.887	2613.978	2613.967	2613.93
38+767.609	2	40	3	20	3	20	2	40	2613.686	2613.766	2613.826	2613.766	2613.686
38+779.165	2	40	3	20	3	20	2	40	2613.454	2613.534	2613.595	2613.534	2613.454
ӨО - 93 Км 38+835.700													
Өнцөг	Радиус, м	L1, м	L2, м	Эргэц, %	Өргөсөлт, м	Байрлал Км							
						ШМЭ	ШМТ=ТМЭ	ТМТ=ШМЭ	ШМТ				
23°26'41"	200	30	30	-45	1.8	38+779.165	38+809.165	38+861.002	38+891.002				
Км	Зүүн				Баруун				Түвшин, м				
	Ховоо		Хучилт		Хучилт		Ховоо		Зүүн		Баруун		Ховооний
	Өргөн, м	Налуу, %	Өргөн, м	Налуу, %	Өргөн, м	Налуу, %	Өргөн, м	Налуу, %	Ховооний ирмэг	Хучилтын ирмэг	Тэнхлэг	Хучилтын ирмэг	Ховооний ирмэг
38+767.609	2	40	3	20	3	20	2	40	2613.686	2613.766	2613.826	2613.766	2613.686
38+779.165	2	40	3	20	3	20	2	40	2613.454	2613.534	2613.595	2613.534	2613.454
38+780.000	2	37.633	3	18.19	3.05	20.696	2	40.139	2613.448	2613.523	2613.578	2613.515	2613.434
38+800.000	2	-19.033	3	-25.144	4.25	37.363	2	43.473	2613.291	2613.253	2613.178	2613.019	2612.932
38+809.165	2	-45	3	-45	4.8	45	2	45	2613.219	2613.13	2612.995	2612.779	2612.688
Тойрог муруйн эхлэл													
38+809.165	2	-45	3	-45	4.8	45	2	45	2613.219	2613.13	2612.995	2612.779	2612.688
38+820.000	2	-45	3	-45	4.8	45	2	45	2613.003	2612.913	2612.778	2612.562	2612.472
38+840.000	2	-45	3	-45	4.8	45	2	45	2612.603	2612.513	2612.378	2612.162	2612.072
38+860.000	2	-45	3	-45	4.8	45	2	45	2612.203	2612.113	2611.978	2611.762	2611.672
38+861.002	2	-45	3	-45	4.8	45	2	45	2612.183	2612.093	2611.958	2611.742	2611.652
Тойрог муруйн төгсгөл													
38+861.002	2	-45	3	-45	4.8	45	2	45	2612.183	2612.093	2611.958	2611.742	2611.652
38+880.000	2	8.828	3	-3.837	3.66	29.168	2	41.833	2611.572	2611.589	2611.578	2611.471	2611.387
38+891.002	2	40	3	20	3	20	2	40	2611.218	2611.298	2611.358	2611.298	2611.218
38+900.000	2	16.904	3	2.903	3.45	25.099	2	40	2611.135	2611.169	2611.178	2611.091	2611.011
38+920.000	2	-34.429	3	-35.097	4.45	36.432	2	40	2611	2610.931	2610.826	2610.664	2610.584
38+921.002	2	-37	3	-37	4.5	37	2	40	2610.996	2610.922	2610.811	2610.645	2610.565
Тойрог муруйн эхлэл													
38+921.002	2	-37	3	-37	4.5	37	2	40	2610.996	2610.922	2610.811	2610.645	2610.565
38+940.000	2	-37	3	-37	4.5	37	2	40	2610.756	2610.682	2610.571	2610.405	2610.325
38+960.000	2	-37	3	-37	4.5	37	2	40	2610.598	2610.524	2610.413	2610.246	2610.166
38+971.220	2	-37	3	-37	4.5	37	2	40	2610.551	2610.477	2610.366	2610.2	2610.12
Тойрог муруйн төгсгөл													
38+971.220	2	-37	3	-37	4.5	37	2	40	2610.551	2610.477	2610.366	2610.2	2610.12
38+980.000	2	-14.465	3	-20.318	4.06	32.025	2	40	2610.441	2610.412	2610.351	2610.221	2610.141
39+000.000	2	36.868	3	17.681	3.06	20.692	2	40	2610.259	2610.333	2610.386	2610.323	2610.243
39+001.220	2	40	3	20	3	20	2	40	2610.251	2610.331	2610.391	2610.331	2610.251
39+013.504	2	40	3	20	3	20	2	40	2610.324	2610.404	2610.464	2610.404	2610.324

ЭРГЭЦ ТӨЛӨВЛӨЛТ

ӨО - 95 Км 39+216.427

Өнцөг	Радиус, м	L1, м	L2, м	Эргэц, %	Өргөсөлт, м	Байрлал Км							
						ШМЭ	ШМТ=ТМЭ	ТМТ=ШМЭ	ШМТ				
-48°04'16"	300	60	60	-37	1.5	39+052.422	39+112.422	39+304.123	39+364.123				
Км	Зүүн				Баруун				Түвшин, м				
	Ховоо		Хучилт		Хучилт		Ховоо		Зүүн		Баруун		Ховооний
	Өргөн, м	Налуу, %	Өргөн, м	Налуу, %	Өргөн, м	Налуу, %	Өргөн, м	Налуу, %	Ховооний ирмэг	Хучилтын ирмэг	Тэнхлэг	Хучилтын ирмэг	Ховооний ирмэг
39+041.105	2	40	3	20	3	20	2	40	2610.568	2610.648	2610.708		
39+052.422	2	40	3	20	3	20			2610.67	2610.75	2610.81		
39+060.000	2	40	3.19	22.147	3	12.801			2610.727	2610.807	2610.878		
39+080.000	2	40	3.69	27.814	3	-6.199	2	4.609	2610.875	2610.955	2611.058	2611.076	2611.067
39+100.000	2	40	4.19	33.48	3	-25.2	2	-21.058	2611.018	2611.098	2611.238	2611.313	2611.356
39+112.422	2	40	4.5	37	3	-37	2	-37	2611.103	2611.183	2611.35	2611.461	2611.535
Тойрог муруйн эхлэл													
39+112.422	2	40	4.5	37	3	-37	2	-37	2611.103	2611.183	2611.35	2611.461	2611.535
39+120.000	2	40	4.5	37	3	-37	2	-37	2611.171	2611.251	2611.418	2611.529	2611.603
39+140.000	2	40	4.5	37	3	-37	2	-37	2611.351	2611.431	2611.598	2611.709	2611.783
39+160.000	2	40	4.5	37	3	-37	2	-37	2611.531	2611.611	2611.778	2611.889	2611.963
39+180.000	2	40	4.5	37	3	-37	2	-37	2611.711	2611.791	2611.958	2612.069	2612.143
39+200.000	2	40	4.5	37	3	-37	2	-37	2611.891	2611.971	2612.138	2612.249	2612.323
39+220.000	2	40	4.5	37	3	-37	2	-37	2612.071	2612.151	2612.318	2612.429	2612.503
39+240.000	2	40	4.5	37	3	-37	2	-37	2612.251	2612.331	2612.498	2612.609	2612.683
39+260.000	2	40	4.5	37	3	-37	2	-37	2612.431	2612.511	2612.678	2612.789	2612.863
39+280.000	2	40	4.5	37	3	-37	2	-37	2612.611	2612.691	2612.858	2612.969	2613.043
39+300.000	2	40	4.5	37	3	-37	2	-37	2612.791	2612.871	2613.038	2613.149	2613.223
39+304.123	2	40	4.5	37	3	-37	2	-37	2612.832	2612.912	2613.078	2613.189	2613.263
Тойрог муруйн төгсгөл													
39+304.123	2	40	4.5	37	3	-37	2	-37	2612.832	2612.912	2613.078	2613.189	2613.263
39+320.000	2	40	4.1	32.501	3	-21.92	2	-16.625	2613.089	2613.169	2613.302	2613.368	2613.401
39+340.000	2	40	3.6	26.835	3	-2.916	2	9.043	2613.558	2613.638	2613.734	2613.743	2613.725
39+360.000	2	40	3.1	21.168	3	16.084	2	34.709	2614.19	2614.27	2614.335	2614.287	2614.218
39+364.123	2	40	3	20	3	20	2	40	2614.34	2614.42	2614.48	2614.42	2614.34
39+380.000	2	40	3	20	3	20	2	40	2614.964	2615.044	2615.104	2615.044	2614.964
ӨО - 96 Км 39+640.170													
Өн													

ЭРГЭЦ ТӨЛӨВЛӨЛТ

ӨО - 97 Км 39+812.170													
Өнцөг	Радиус, м	L1, м	L2, м	Эргэц, %	Өргөсөлт, м	Байрлал Км							
						ШМЭ	ШМТ=ТМЭ	ТМТ=ШМЭ	ШМТ	Зүүн		Баруун	
34°44'46"	250	40	40	-40	1.65	39+713.875	39+753.875	39+865.483	39+905.483				
Км	Зүүн				Баруун				Түвшин, м				
	Хөвөө		Хучилт		Хучилт		Хөвөө		Зүүн		Тэнхлэг	Баруун	
Өргөн, м	Налуу, %	Өргөн, м	Налуу, %	Өргөн, м	Налуу, %	Өргөн, м	Налуу, %	Хөвөөний ирмэг	Хучилтын ирмэг	Хучилтын ирмэг		Хөвөөний ирмэг	
39+700.000	2	40	3.57	26.938	3	-0.812	2	12.25	2623.832	2623.912	2624.008	2623.986	
39+713.875	2	40	3	20	3	20	2	40	2623.491	2623.571	2623.631	2623.491	
39+720.000	2	27.75	3	10.812	3.25	23.062	2	40	2623.344	2623.399	2623.432	2623.277	
39+740.000	2	-12.25	3	-19.188	4.08	33.062	2	40	2622.725	2622.7	2622.643	2622.428	
39+753.875	2	-40	3	-40	4.65	40	2	40	2622.171	2622.091	2621.971	2621.705	
Тойрог муруйн эхлэл													
39+753.875	2	-40	3	-40	4.65	40	2	40	2622.171	2622.091	2621.971	2621.705	
39+760.000	2	-40	3	-40	4.65	40	2	40	2621.842	2621.762	2621.642	2621.376	
39+780.000	2	-40	3	-40	4.65	40	2	40	2620.628	2620.548	2620.428	2620.162	
39+800.000	2	-40	3	-40	4.65	40	2	40	2619.533	2619.453	2619.333	2619.067	
39+820.000	2	-40	3	-40	4.65	40	2	40	2618.888	2618.808	2618.688	2618.422	
39+824.000	2	-40	3	-40	4.65	40	2	40	2618.813	2618.733	2618.613	2618.347	
39+840.000	2	-40	3	-40	4.65	40	2	40	2618.693	2618.613	2618.493	2618.227	
39+860.000	2	-40	3	-40	4.65	40	2	40	2618.948	2618.868	2618.748	2618.482	
39+865.483	2	-40	3	-40	4.65	40	2	40	2619.096	2619.016	2618.896	2618.63	
Тойрог муруйн төгсгөл													
39+865.483	2	-40	3	-40	4.65	40	2	40	2619.096	2619.016	2618.896	2618.63	
39+880.000	2	-10.966	3	-18.225	4.05	32.741	2	40	2619.529	2619.507	2619.453	2619.24	
39+900.000	2	29.034	3	11.775	3.23	22.742	2	40	2620.514	2620.572	2620.608	2620.454	
39+905.483	2	40	3	20	3	20	2	40	2620.846	2620.926	2620.986	2620.846	
39+920.000	2	40	3	20	3	20	2	40	2621.848	2621.928	2621.988	2621.848	

ӨО - 100 Км 40+444.415													
Өнцөг	Радиус, м	L1, м	L2, м	Эргэц, %	Өргөсөлт, м	Байрлал Км							
						ШМЭ	ШМТ=ТМЭ	ТМТ=ШМЭ	ШМТ	Зүүн		Баруун	
-29°12'48"	300	40	40	-37	1.5	40+346.178	40+386.178	40+499.139	40+539.139				
Км	Зүүн				Баруун				Түвшин, м				
	Хөвөө		Хучилт		Хучилт		Хөвөө		Зүүн		Тэнхлэг	Баруун	
Өргөн, м	Налуу, %	Өргөн, м	Налуу, %	Өргөн, м	Налуу, %	Өргөн, м	Налуу, %	Хөвөөний ирмэг	Хучилтын ирмэг	Хучилтын ирмэг		Хөвөөний ирмэг	
40+340.000	2	40	3	20	3	20	2	40	2620.988	2621.068	2621.128	2620.988	
40+346.178	2	40	3	20	3	20	2	40	2621.315	2621.395	2621.455	2621.315	
40+360.000	2	40	3.52	25.874	3	0.304	2	13.393	2622.017	2622.097	2622.188	2622.16	
40+380.000	2	40	4.27	34.374	3	-28.2	2	-25.106	2623.021	2623.101	2623.248	2623.383	
40+386.178			4.5	37	3	-37	2	-37			2623.575	2623.686	
Тойрог муруйн эхлэл													
40+386.178			4.5	37	3	-37	2	-37			2623.575	2623.686	
40+400.000			4.5	37	3	-37	2	-37			2624.308	2624.419	
40+420.000	2	40	4.5	37	3	-37	2	-37	2625.121	2625.201	2625.368	2625.453	
40+440.000	2	40	4.5	37	3	-37	2	-37	2626.181	2626.261	2626.428	2626.613	
40+460.000	2	40	4.5	37	3	-37	2	-37	2627.241	2627.321	2627.488	2627.673	
40+480.000	2	40	4.5	37	3	-37	2	-37	2628.346	2628.426	2628.593	2628.778	
40+499.139	2	40	4.5	37	3	-37	2	-37	2629.488	2629.568	2629.735	2629.92	
Тойрог муруйн төгсгөл													
40+499.139	2	40	4.5	37	3	-37	2	-37	2629.488	2629.568	2629.735	2629.92	
40+500.000	2	40	4.47	36.634	3	-35.77	2	-35.343	2629.544	2629.624	2629.788	2629.966	
40+520.000	2	40	3.72	28.134	3	-7.274	2	3.157	2630.888	2630.968	2631.073	2631.088	
40+539.139	2	40	3	20	3	20	2	40	2632.247	2632.327	2632.387	2632.247	
40+540.000	2	40	3	20	3	20	2	40	2632.308	2632.388	2632.448	2632.308	

ӨО - 99 Км 40+244.660													
Өнцөг	Радиус, м	L1, м	L2, м	Эргэц, %	Өргөсөлт, м	Байрлал Км							
						ШМЭ	ШМТ=ТМЭ	ТМТ=ШМЭ	ШМТ	Зүүн		Баруун	
18°00'25"	300	40	40	-37	1.5	40+177.094	40+217.094	40+271.378	40+311.378				
Км	Зүүн				Баруун				Түвшин, м				
	Хөвөө		Хучилт		Хучилт		Хөвөө		Зүүн		Тэнхлэг	Баруун	
Өргөн, м	Налуу, %	Өргөн, м	Налуу, %	Өргөн, м	Налуу, %	Өргөн, м	Налуу, %	Хөвөөний ирмэг	Хучилтын ирмэг	Хучилтын ирмэг		Хөвөөний ирмэг	
40+160.000	2	40	3	20	3	20	2	40	2623.763	2623.843	2623.903	2623.763	
40+177.094	2	40	3	20	3	20	2	40	2623.179	2623.259	2623.319	2623.179	
40+180.000	2	34.406	3	15.858	3.11	21.235	2	40	2623.091	2623.16	2623.208	2623.062	
40+200.000	2	-4.095	3	-12.641	3.86	29.735	2	40	2622.389	2622.381	2622.343	2622.148	
40+217.094	2	-37	3	-37	4.5	37	2	40	2621.654	2621.58	2621.469	2621.302	
Тойрог муруйн эхлэл													
40+217.094	2	-37	3	-37	4.5	37	2	40	2621.654	2621.58	2621.469	2621.302	
40+220.000	2	-37	3	-37	4.5	37	2	40	2621.493	2621.419	2621.308	2621.141	
40+240.000	2	-37	3	-37	4.5	37	2	40	2620.554	2620.48	2620.369	2620.123	
40+260.000	2	-37	3	-37	4.5	37	2	40	2619.979	2619.905	2619.794	2619.548	
40+271.378	2	-37	3	-37	4.5	37	2	40	2619.814	2619.74	2619.629	2619.383	
Тойрог муруйн төгсгөл													
40+271.378	2	-37	3	-37	4.5	37	2	40	2619.814	2619.74	2619.629	2619.383	
40+280.000	2	-20.403	3	-24.713	4.18	33.335	2	40	2619.698	2619.657	2619.583	2619.364	
40+293.000	2	4.623	3	-6.188	3.69	27.811	2	40	2619.649	2619.659	2619.64	2619.457	
40+300.000	2	18.098	3	3.787	3.43	24.835	2	40	2619.687	2619.723	2619.734	2619.569	
40+311.378	2	40	3	20	3	20	2	40	2619.843	2619.923	2619.983	2619.843	
40+320.000	2	40	3	20	3	20	2	40	2620.109	2620.189	2620.249	2620.109	

ӨО - 102 Км 41+139.294													
Өнцөг	Радиус, м	L1, м	L2, м	Эргэц, %	Өргөсөлт, м	Байрлал Км							
						ШМЭ	ШМТ=ТМЭ	ТМТ=ШМЭ	ШМТ	Зүүн		Баруун	
-48°07'25"	300	40	40	-37	1.5	40+985.241	41+025.241	41+237.216	41+277.216				
Км	Зүүн				Баруун				Түвшин, м				
	Хөвөө		Хучилт		Хучилт		Хөвөө		Зүүн		Тэнхлэг	Баруун	
Өргөн, м	Налуу, %	Өргөн, м	Налуу, %	Өргөн, м	Налуу, %	Өргөн, м	Налуу, %	Хөвөөний ирмэг	Хучилтын ирмэг	Хучилтын ирмэг		Хөвөөний ирмэг	
40+980.000	2	40	3	20	3	20	2	40	2667.328	2667.408	2667.468	2667.328	
40+985.241	2	40	3	20	3	20	2	40	2667.747	2667.827	2667.887	2667.747	
41+000.000	2	40	3.55	26.272	3	-1.031	2	11.59	2668.894	2668.974	2669.068	2669.048	
41+020.000	2	40	4.3	34.773	3	-29.53	2	-26.91	2670.366	2670.446	2670.596	2670.739	
41+025.241	2	40	4.5	37	3	-37	2	-37	2670.726	2670.806	2670.973	2671.158	
Тойрог муруйн эхлэл													
41+025.241	2	40	4.5	37	3	-37	2	-37	2670.726	2670.806	2670.973	2671.158	
41+040.000	2	40	4.5	37	3	-37	2	-37	2671.735	2671.815	2671.981	2672.166	
41+060.000	2	40	4.5	37	3	-37	2	-37	2672.976	2673.056	2673.223	2673.408	
41+080.000	2	40	4.5	37	3	-37	2	-37	2674.075	2674.155	2674.321	2674.506	
41+100.000	2	40	4.5	37	3	-37	2	-37	2675.03	2675.11	2675.276	2675.461	
41+120.000	2	40	4.5	37	3	-37	2	-37	2675.841	2675.921	2676.088	2676.273	
41+140.000	2	40	4.5	37	3	-37	2	-37	2676.51				

ЭРГЭЦ ТӨЛӨВЛӨЛТ

ӨО - 103 Км 41+419.391													
Өнцөг	Радиус, м	L1, м	L2, м	Эргэц, %	Өргөсөлт, м	Байрлал Км							
						ШМЭ	ШМТ=ТМЭ	ТМТ=ШМЭ	ШМТ	Зүүн		Баруун	
31°58'43"	300	40	40	-37	1.5	41+313.368	41+353.368	41+480.807	41+520.807				
Км	Зүүн				Баруун				Түвшин, м				
	Ховоо		Хучилт		Хучилт		Ховоо		Зүүн		Баруун		Ховооний
	Өргөн, м	Налуу, %	Өргөн, м	Налуу, %	Өргөн, м	Налуу, %	Өргөн, м	Налуу, %	Ховооний ирмэг	Хучилтын ирмэг	Тэнхлэг	Хучилтын ирмэг	Ховооний ирмэг
41+300.000	2	40	3	20	3	20	2	40	2677.448	2677.528	2677.588	2677.528	2677.448
41+313.368	2	40	3	20	3	20	2	40	2677.368	2677.448	2677.508	2677.448	2677.368
41+320.000	2	27.232	3	10.549	3.25	22.819	2	40	2677.382	2677.436	2677.468	2677.394	2677.314
41+340.000	2	-11.268	3	-17.951	4	31.319	2	40	2677.424	2677.402	2677.348	2677.223	2677.143
41+353.368	2	-37	3	-37	4.5	37	2	40	2677.453	2677.379	2677.268	2677.101	2677.021
Тойрог муруйн эхлэл													
41+353.368	2	-37	3	-37	4.5	37	2	40	2677.453	2677.379	2677.268	2677.101	2677.021
41+360.000	2	-37	3	-37	4.5	37	2	40	2677.413	2677.339	2677.228	2677.061	2676.981
41+380.000	2	-37	3	-37	4.5	37	2	40	2677.293	2677.219	2677.108	2676.941	2676.861
41+400.000	2	-37	3	-37	4.5	37	2	40	2677.219	2677.145	2677.034	2676.868	2676.788
41+420.000	2	-37	3	-37	4.5	37	2	40	2677.239	2677.165	2677.054	2676.888	2676.808
41+440.000	2	-37	3	-37	4.5	37	2	40	2677.353	2677.279	2677.168	2677.001	2676.921
41+446.000	2	-37	3	-37	4.5	37	2	40	2677.405	2677.331	2677.22	2677.053	2676.973
41+460.000	2	-37	3	-37	4.5	37	2	40	2677.559	2677.485	2677.374	2677.208	2677.128
41+480.000	2	-37	3	-37	4.5	37	2	40	2677.859	2677.785	2677.674	2677.508	2677.428
41+480.807	2	-37	3	-37	4.5	37	2	40	2677.874	2677.8	2677.689	2677.522	2677.442
Тойрог муруйн төгсгөл													
41+480.807	2	-37	3	-37	4.5	37	2	40	2677.874	2677.8	2677.689	2677.522	2677.442
41+500.000	2	-0.054	3	-9.65	3.78	28.843	2	40	2678.097	2678.097	2678.068	2677.959	2677.879
41+520.000	2	38.447	3	18.85	3.03	20.343	2	40	2678.374	2678.451	2678.508	2678.446	2678.366
41+520.807	2	40	3	20	3	20	2	40	2678.386	2678.466	2678.526	2678.466	2678.386
41+540.000	2	40	3	20	3	20	2	40	2678.808	2678.888	2678.948	2678.888	2678.808

ӨО - 104 Км 41+691.079													
Өнцөг	Радиус, м	L1, м	L2, м	Эргэц, %	Өргөсөлт, м	Байрлал Км							
						ШМЭ	ШМТ=ТМЭ	ТМТ=ШМЭ	ШМТ	Зүүн		Баруун	
43°25'41"	250	40	40	-40	1.65	41+571.419	41+611.419	41+760.910	41+800.910				
Км	Зүүн				Баруун				Түвшин, м				
	Ховоо		Хучилт		Хучилт		Ховоо		Зүүн		Баруун		Ховооний
	Өргөн, м	Налуу, %	Өргөн, м	Налуу, %	Өргөн, м	Налуу, %	Өргөн, м	Налуу, %	Ховооний ирмэг	Хучилтын ирмэг	Тэнхлэг	Хучилтын ирмэг	Ховооний ирмэг
41+560.000	2	40	3	20	3	20	2	40	2679.333	2679.413	2679.473	2679.413	2679.333
41+571.419	2	40	3	20	3	20	2	40	2679.709	2679.789	2679.849	2679.789	2679.709
41+580.000	2	22.837	3	7.129	3.35	24.291	2	40	2680.101	2680.146	2680.168	2680.086	2680.006
41+600.000	2	-17.162	3	-22.872	4.18	34.291	2	40	2681.136	2681.101	2681.033	2680.889	2680.809
41+611.419	2	-40	3	-40	4.65	40	2	40	2681.803	2681.723	2681.603	2681.417	2681.337
Тойрог муруйн эхлэл													
41+611.419	2	-40	3	-40	4.65	40	2	40	2681.803	2681.723	2681.603	2681.417	2681.337
41+620.000	2	-40	3	-40	4.65	40	2	40	2682.268	2682.188	2682.068	2681.882	2681.802
41+640.000	2	-40	3	-40	4.65	40	2	40	2683.388	2683.308	2683.188	2683.002	2682.922
41+660.000	2	-40	3	-40	4.65	40	2	40	2684.508	2684.428	2684.308	2684.122	2684.042
41+680.000	2	-40	3	-40	4.65	40	2	40	2685.628	2685.548	2685.428	2685.242	2685.162
41+700.000	2	-40	3	-40	4.65	40	2	40	2686.748	2686.668	2686.548	2686.362	2686.282
41+720.000	2	-40	3	-40	4.65	40	2	40	2687.868	2687.788	2687.668	2687.482	2687.402
41+740.000	2	-40	3	-40	4.65	40	2	40	2688.982	2688.812	2688.692	2688.506	2688.426
41+760.000	2	-40	3	-40	4.65	40	2	40	2689.723	2689.643	2689.523	2689.337	2689.257
41+760.910	2	-40	3	-40	4.65	40	2	40	2689.756	2689.676	2689.556	2689.37	2689.29
Тойрог муруйн төгсгөл													
41+760.910	2	-40	3	-40	4.65	40	2	40	2689.756	2689.676	2689.556	2689.37	2689.29
41+780.000	2	-1.819	3	-11.364	3.86	30.455	2	40	2690.199	2690.196	2690.162	2690.044	2689.964
41+800.000	2	38.181	3	18.636	3.04	20.455	2	40	2690.476	2690.552	2690.608	2690.546	2690.466
41+800.910	2	40	3	20	3	20	2	40	2690.484	2690.564	2690.624	2690.564	2690.484
41+820.000	2	40	3	20	3	20	2	40	2690.722	2690.802	2690.862	2690.802	2690.722

ӨО - 106 Км 42+235.714													
Өнцөг	Радиус, м	L1, м	L2, м	Эргэц, %	Өргөсөлт, м	Байрлал Км							
						ШМЭ	ШМТ=ТМЭ	ТМТ=ШМЭ	ШМТ	Зүүн		Баруун	
-29°06'01"	500	60	60	-27	0.8	42+075.864	42+135.864	42+329.812	42+389.812				
Км	Зүүн				Баруун				Түвшин, м				
	Ховоо		Хучилт		Хучилт		Ховоо		Зүүн		Баруун		Ховооний
	Өргөн, м	Налуу, %	Өргөн, м	Налуу, %	Өргөн, м	Налуу, %	Өргөн, м	Налуу, %	Ховооний ирмэг	Хучилтын ирмэг	Тэнхлэг	Хучилтын ирмэг	Ховооний ирмэг
42+060.000	2	40	3	20	3	20	2	40	2686.938	2687.018	2687.078	2687.018	2686.938
42+075.864	2	40	3	20	3	20	2	40	2686.975	2687.055	2687.115	2687.055	2686.975
42+080.000	2	40	3.06	20.482	3	16.76	2	35.381	2687.003	2687.083	2687.145	2687.095	2687.024
42+095.000	2	40	3.26	22.233	3	5.01	2	18.631	2687.172	2687.252	2687.324	2687.309	2687.272
42+100.000	2	40	3.32	22.816	3	1.093	2	13.048	2687.252	2687.332	2687.408	2687.405	2687.378
42+120.000	2	40	3.59	25.149	3	-14.57	2	-9.286	2687.695	2687.775	2687.865	2687.909	2687.928
42+135.864	2	40	3.8	27	3	-27	2	-27	2688.184	2688.264	2688.367	2688.448	2688.502
Тойрог муруйн эхлэл													
42+135.864	2	40	3.8	27	3	-27	2	-27	2688.184	2688.264	2688.367	2688.448	2688.502
42+140.000	2	40	3.8	27	3	-27	2	-27	2688.335	2688.415	2688.518	2688.599	2688.653
42+160.000	2	40	3.8	27	3	-27	2	-27	2689.183	2689.263	2689.365	2689.446	2689.5
42+180.000	2	40	3.8	27	3	-27	2	-27	2690.225	2690.305	2690.408	2690.489	2690.543
42+200.000	2	40	3.8	27	3	-27	2	-27	2691.365	2691.445	2691.548	2691.629	2691.683
42+220.000	2	40	3.8	27	3	-27	2	-27	2692.505	2692.585	2692.688	2692.769	2692.823
42+240.000	2	40	3.8	27	3	-27	2	-27	2693.59	2693.67	2693.773	2693.854	2693.908
42+260.000	2	40	3.8	27	3	-27	2	-27	2694.565	2694.645	2694.748	2694.829	2694.883
42+280.000	2	40	3.8	27	3	-27	2	-27	2695.43	2695.51	2695.613	2695.694	2695.748
42+300.000	2	40	3.8	27	3	-27	2	-27	2696.185	2696.265	2696.368	2696.449	2696.503
42+313.000	2	40	3.8	27	3	-27	2	-27	2696.617	2696.697	2696.8	2696.881	2696.935
42+320.000	2	40	3.8	27	3	-27	2	-27	2696.83	2696.91	2697.013	2697.094	2697.148
42+329.812	2	40	3.8	27	3	-27	2	-27	2697.106	2697.186	2697.289	2697.37	2697.424
Тойрог муруйн төгсгөл													
42+329.812	2	40	3.8	27	3	-27	2	-27	2697.106	2697.186	2697.289	2697.37	2697.424
42+340.000	2	40	3.66	25.811	3	-19.02	2	-15.624	2697.373	2697.453	2697.548	2697.605	2697.636
42+360.000	2	40	3.4	23.478	3	-3.353	2						

ЭРГЭЦ ТӨЛӨВЛӨЛТ

ӨО - 108 Км 42+708.121															
Онцөг	Радиус, м	L1, м	L2, м	Эргэц, %	Өргөсөлт, м	Байрлал Км									
						ШМЭ		ШМТ=ТМЭ		ТМТ=ШМЭ		ШМТ			
-17°55'00"	400	40	40	-31	1.2	42+625.042		42+665.042		42+750.123		42+790.123			
Км	Зүүн				Баруун				Түвшин, м						
	Ховоо		Хучилт		Хучилт		Ховоо		Зүүн		Баруун		Ховооний		Хучилтын
	Өргөн, м	Налуу, %	Өргөн, м	Налуу, %	Өргөн, м	Налуу, %	Өргөн, м	Налуу, %	Ховооний ирмэг	Хучилтын ирмэг	Тэнхлэг	Хучилтын ирмэг	Ховооний ирмэг		
42+620.000	2	29.287	3	11.808	3.23	23.151	2	40.63	2702.296	2702.355	2702.39	2702.316	2702.234		
42+625.042	2	40	3	20	3	20	2	40	2702.315	2702.395	2702.455	2702.395	2702.315		
42+640.000	2	40	3.45	24.114	3	0.928	2	13.449	2702.515	2702.595	2702.678	2702.675	2702.648		
42+660.000	2	40	4.05	29.614	3	-24.57	2	-22.052	2702.85	2702.93	2703.05	2703.124	2703.168		
42+665.042	2	40	4.2	31	3	-31	2	-31	2702.947	2703.027	2703.158	2703.251	2703.313		
Тойрог муруйн эхлэл															
42+665.042	2	40	4.2	31	3	-31	2	-31	2702.947	2703.027	2703.158	2703.251	2703.313		
42+680.000	2	40	4.2	31	3	-31	2	-31	2703.298	2703.378	2703.508	2703.601	2703.663		
42+700.000	2	40	4.2	31	3	-31	2	-31	2703.84	2703.92	2704.05	2704.143	2704.205		
42+720.000	2	40	4.2	31	3	-31	2	-31	2704.468	2704.548	2704.678	2704.771	2704.833		
42+740.000	2	40	4.2	31	3	-31	2	-31	2705.18	2705.26	2705.39	2705.483	2705.545		
42+750.123	2	40	4.2	31	3	-31	2	-31	2705.573	2705.653	2705.783	2705.876	2705.938		
Тойрог муруйн төгсгөл															
42+750.123	2	40	4.2	31	3	-31	2	-31	2705.573	2705.653	2705.783	2705.876	2705.938		
42+760.000	2	40	3.9	28.284	3	-18.41	2	-13.468	2705.997	2706.077	2706.188	2706.243	2706.27		
42+771.000	2	40	3.57	25.259	3	-4.381	2	6.057	2706.48	2706.56	2706.65	2706.663	2706.651		
42+780.000	2	40	3.3	22.784	3	7.094	2	22.033	2706.873	2706.953	2707.028	2707.007	2706.962		
42+790.123	2	40	3	20	3	20	2	40	2707.313	2707.393	2707.453	2707.393	2707.313		
42+800.000	2	40	3	20	3	20	2	40	2707.728	2707.808	2707.868	2707.808	2707.728		

ӨО - 113 Км 46+703.604															
Онцөг	Радиус, м	L1, м	L2, м	Эргэц, %	Өргөсөлт, м	Байрлал Км									
						ШМЭ		ШМТ=ТМЭ		ТМТ=ШМЭ		ШМТ			
-39°37'45"	400	60	60	-31	1.2	46+529.350		46+589.350		46+806.014		46+866.014			
Км	Зүүн				Баруун				Түвшин, м						
	Ховоо		Хучилт		Хучилт		Ховоо		Зүүн		Баруун		Ховооний		Хучилтын
	Өргөн, м	Налуу, %	Өргөн, м	Налуу, %	Өргөн, м	Налуу, %	Өргөн, м	Налуу, %	Ховооний ирмэг	Хучилтын ирмэг	Тэнхлэг	Хучилтын ирмэг	Ховооний ирмэг		
46+520.000	2	40	3	20	3	20	2	40	2764.998	2765.078	2765.138	2765.078	2764.998		
46+529.350	2	40	3	20	3	20	2	40	2765.593	2765.673	2765.733	2765.673	2765.593		
46+540.000	2	40	3.21	21.953	3	10.948	2	27.397	2766.276	2766.356	2766.426	2766.393	2766.338		
46+560.000	2	40	3.61	25.619	3	-6.053	2	3.731	2767.599	2767.679	2767.771	2767.789	2767.782		
46+580.000	2	40	4.01	29.286	3	-23.05	2	-19.936	2768.975	2769.055	2769.173	2769.242	2769.282		
46+589.350	2	40	4.2	31	3	-31	2	-31	2769.637	2769.717	2769.848	2769.941	2770.003		
Тойрог муруйн эхлэл															
46+589.350	2	40	4.2	31	3	-31	2	-31	2769.637	2769.717	2769.848	2769.941	2770.003		
46+600.000	2	40	4.2	31	3	-31	2	-31	2770.421	2770.501	2770.631	2770.724	2770.786		
46+620.000	2	40	4.2	31	3	-31	2	-31	2771.936	2772.016	2772.146	2772.239	2772.301		
46+640.000	2	40	4.2	31	3	-31	2	-31	2773.508	2773.588	2773.718	2773.811	2773.873		
46+660.000	2	40	4.2	31	3	-31	2	-31	2775.108	2775.188	2775.318	2775.411	2775.473		
46+680.000	2	40	4.2	31	3	-31	2	-31	2776.708	2776.788	2776.918	2777.011	2777.073		
46+700.000	2	40	4.2	31	3	-31	2	-31	2778.308	2778.388	2778.518	2778.611	2778.673		
46+720.000	2	40	4.2	31	3	-31	2	-31	2779.908	2779.988	2780.118	2780.211	2780.273		
46+740.000	2	40	4.2	31	3	-31	2	-31	2781.445	2781.525	2781.655	2781.748	2781.81		
46+760.000	2	40	4.2	31	3	-31	2	-31	2782.858	2782.938	2783.068	2783.161	2783.223		
46+780.000	2	40	4.2	31	3	-31	2	-31	2784.145	2784.225	2784.355	2784.448	2784.51		
46+800.000	2	40	4.2	31	3	-31	2	-31	2785.308	2785.388	2785.518	2785.611	2785.673		
46+806.014	2	40	4.2	31	3	-31	2	-31	2785.633	2785.713	2785.843	2785.936	2785.998		
Тойрог муруйн төгсгөл															
46+806.014	2	40	4.2	31	3	-31	2	-31	2785.633	2785.713	2785.843	2785.936	2785.998		
46+820.000	2	40	3.92	28.436	3	-19.11	2	-14.451	2786.364	2786.444	2786.555	2786.613	2786.642		
46+840.000	2	40	3.52	24.769	3	-2.112	2	9.217	2787.301	2787.381	2787.468	2787.474	2787.456		
46+860.000	2	40	3.12	21.103	3	14.888	2	32.883	2788.109	2788.189	2788.255	2788.211	2788.145		
46+866.014	2	40	3	20	3	20	2	40	2788.328	2788.408	2788.468	2788.408	2788.328		
46+880.000	2	40	3	20	3	20	2	40	2788.778	2788.858	2788.918	2788.858	2788.778		

ӨО - 115 Км 48+141.094															
Онцөг	Радиус, м	L1, м	L2, м	Эргэц, %	Өргөсөлт, м	Байрлал Км									
						ШМЭ		ШМТ=ТМЭ		ТМТ=ШМЭ		ШМТ			
-35°38'56"	300	60	60	-37	1.5	48+014.483		48+074.483		48+201.139		48+261.139			
Км	Зүүн				Баруун				Түвшин, м						
	Ховоо		Хучилт		Хучилт		Ховоо		Зүүн		Баруун		Ховооний		Хучилтын
	Өргөн, м	Налуу, %	Өргөн, м	Налуу, %	Өргөн, м	Налуу, %	Өргөн, м	Налуу, %	Ховооний ирмэг	Хучилтын ирмэг	Тэнхлэг	Хучилтын ирмэг	Ховооний ирмэг		
48+000.000	2	40	3	20	3	20	2	40	2791.238	2791.318	2791.378	2791.318	2791.238		
48+014.483	2	40	3	20	3	20	2	40	2790.543	2790.623	2790.683	2790.623	2790.543		
48+020.000	2	40	3.14	21.563	3	14.759	2	32.919	2790.27	2790.35	2790.418	2790.374	2790.308		
48+040.000	2	40	3.64	27.23	3	-4.241	2	7.253	2789.279	2789.359	2789.458	2789.471	2789.456		
48+060.000	2	40	4.14	32.897	3	-23.24	2	-18.413	2788.354	2788.434	2788.57	2788.64	2788.677		
48+074.483	2	40	4.5	37	3	-37	2	-37	2787.772	2787.852	2788.018	2788.129	2788.203		
Тойрог муруйн эхлэл															
48+074.483	2	40	4.5	37	3	-37	2	-37	2787.772	2787.852	2788.018	2788.129	2788.203		
48+080.000	2	40	4.5	37	3	-37	2	-37	2787.581	2787.661	2787.828	2787.939	2788.013		
48+100.000	2	40	4.5	37	3	-37	2	-37	2786.984	2787.064	2787.23	2787.341	2787.415		
48+120.000	2	40	4.5	37	3	-37	2	-37	2786.531	2786.611	2786.778	2786.889	2786.963		
48+140.000	2	40	4.5	37	3	-37	2	-37	2786.224	2786.304	2786.47	2786.581	2786.655		
48+160.000	2	40	4.5	37	3	-37	2	-37	2786.061	2786.141	2786.308	2786.419	2786.493		
48+180.000	2	40	4.5	37	3	-37	2	-37	2785.915	2785.995	2786.161	2786.272	2786.346		
48+200.000	2	40	4.5	37	3	-37	2	-37	2785.655	2785.735	2785.901	2786.012	2786.086		
48+201.140	2	40	4.5	37	3	-37	2	-37	2785.636	2785.716	2785.883	2785.994	2786.068		
Тойрог муруйн төгсгөл															
48+201.140	2	40	4.5	37	3	-37	2	-37	2785.636	2785.716	2785.883	2785.994	2786.068		
48+220.000	2	40	4.03	31.656	3	-19.08	2	-12.796							

ЭРГЭЦ ТӨЛӨВЛӨЛТ

ӨО - 120 Км 49+549.269

ӨО - 118 Км 49+075.024																		
Өнцөг	Радиус, м	L1, м	L2, м	Эргэц, %	Өргөсөлт, м	Байрлал Км												
						ШМЭ	ШМТ=ТМЭ	ТМТ=ШМЭ	ШМТ	Зүүн			Баруун					
26°31'39"	50	40	40	-60	4	48+953.241	48+993.241	49+063.657	49+103.657									
Км	Зүүн				Баруун				Түвшин, м									
	Хөвөө	Хучилт			Хучилт				Зүүн		Баруун			Хөвөөний		Хучилтын		Тэнхлэг
48+940.000	2	40	3	40	3	40	2	40	2798.881	2798.881	2798.881	2798.881	2798.881	2798.881	2798.881	2798.881	2798.881	2798.881
48+953.241	2	40	3	40	3	40	2	40	2800.163	2800.243	2800.363	2800.243	2800.163	2800.163	2800.163	2800.163	2800.163	2800.163
48+960.000	2	23.103	3.34	23.103	3.34	43.379	2	43.379	2800.865	2800.912	2800.989	2800.844	2800.757	2800.865	2800.865	2800.865	2800.865	2800.865
48+980.000	2	-26.897	4.34	-26.897	4.34	53.379	2	53.38	2802.898	2802.845	2802.728	2802.496	2802.39	2802.898	2802.898	2802.898	2802.898	2802.898
48+993.241	2	-60	5	-60	5	60	2	60	2804.207	2804.087	2803.787	2803.487	2803.367	2804.207	2804.207	2804.207	2804.207	2804.207
Тойрог муруйн эхлэл																		
48+993.241	2	-60	5	-60	5	60	2	60	2804.207	2804.087	2803.787	2803.487	2803.367	2804.207	2804.207	2804.207	2804.207	2804.207
49+000.000	2	-60	5	-60	5	60	2	60	2804.719	2804.599	2804.299	2803.999	2803.879	2804.719	2804.719	2804.719	2804.719	2804.719
49+020.000	2	-60	5	-60	5	60	2	60	2806.121	2806.001	2805.701	2805.401	2805.281	2806.121	2806.121	2806.121	2806.121	2806.121
49+040.000	2	-60	5	-60	5	60	2	60	2807.355	2807.235	2806.935	2806.635	2806.515	2807.355	2807.355	2807.355	2807.355	2807.355
49+060.000	2	-60	5	-60	5	60	2	60	2808.421	2808.301	2808.001	2807.701	2807.581	2808.421	2808.421	2808.421	2808.421	2808.421
49+063.657	2	-60	5	-60	5	60	2	60	2808.598	2808.478	2808.178	2807.878	2807.758	2808.598	2808.598	2808.598	2808.598	2808.598
Тойрог муруйн төгсгөл																		
49+063.657	2	-60	5	-60	5	60	2	60	2808.598	2808.478	2808.178	2807.878	2807.758	49+063.657	49+063.657	49+063.657	49+063.657	49+063.657
49+080.000	2	-19.143	4.18	-19.143	4.18	51.829	2	51.829	2809.017	2808.979	2808.899	2808.682	2808.578	49+080.000	49+080.000	49+080.000	49+080.000	49+080.000
49+100.000	2	30.857	3.18	30.857	3.18	41.829	2	41.829	2809.468	2809.53	2809.628	2809.495	2809.411	49+100.000	49+100.000	49+100.000	49+100.000	49+100.000
49+103.657	2	40	3	40	3	40	2	40	2809.543	2809.623	2809.743	2809.623	2809.543	49+103.657	49+103.657	49+103.657	49+103.657	49+103.657
49+120.000	2	40	3	40	3	40	2	40	2809.989	2810.069	2810.189	2810.069	2809.989	49+120.000	49+120.000	49+120.000	49+120.000	49+120.000

ӨО - 119 Км 49+305.277

ӨО - 119 Км 49+305.277																		
Өнцөг	Радиус, м	L1, м	L2, м	Эргэц, %	Өргөсөлт, м	Байрлал Км												
						ШМЭ	ШМТ=ТМЭ	ТМТ=ШМЭ	ШМТ	Зүүн			Баруун					
-30°47'29"	300	40	40	-37	1.5	49+202.609	49+242.609	49+363.833	49+403.833									
Км	Зүүн				Баруун				Түвшин, м									
	Хөвөө	Хучилт			Хучилт				Зүүн		Баруун			Хөвөөний		Хучилтын		Тэнхлэг
49+200.000	2	40	3	40	3	40	2	40	2810.885	2810.965	2811.085	2810.965	2810.885	49+200.000	49+200.000	49+200.000	49+200.000	49+200.000
49+202.609	2	40	3	39.816	3	35.284	2	40	2810.904	2810.984	2811.104	2810.998	2810.918	49+202.609	49+202.609	49+202.609	49+202.609	49+202.609
49+220.000	2	40	3.65	38.592	3	3.858	2	6.523	2811.005	2811.085	2811.225	2811.214	2811.201	49+220.000	49+220.000	49+220.000	49+220.000	49+220.000
49+240.000	2	40	4.4	37.184	3	-32.28	2	-31.977	2811.122	2811.202	2811.365	2811.462	2811.526	49+240.000	49+240.000	49+240.000	49+240.000	49+240.000
49+242.609	2	40	4.5	37	3	-37	2	-37	2811.137	2811.217	2811.384	2811.495	2811.569	49+242.609	49+242.609	49+242.609	49+242.609	49+242.609
Тойрог муруйн эхлэл																		
49+242.609	2	40	4.5	37	3	-37	2	-37	2811.137	2811.217	2811.384	2811.495	2811.569	49+242.609	49+242.609	49+242.609	49+242.609	49+242.609
49+260.000	2	40	4.5	37	3	-37	2	-37	2811.259	2811.339	2811.505	2811.616	2811.69	49+260.000	49+260.000	49+260.000	49+260.000	49+260.000
49+280.000	2	40	4.5	37	3	-37	2	-37	2811.512	2811.592	2811.759	2811.87	2811.944	49+280.000	49+280.000	49+280.000	49+280.000	49+280.000
49+300.000	2	40	4.5	37	3	-37	2	-37	2811.992	2812.072	2812.239	2812.35	2812.424	49+300.000	49+300.000	49+300.000	49+300.000	49+300.000
49+320.000	2	40	4.5	37	3	-37	2	-37	2812.699	2812.779	2812.945	2813.056	2813.13	49+320.000	49+320.000	49+320.000	49+320.000	49+320.000
49+340.000	2	40	4.5	37	3	-37	2	-37	2813.632	2813.712	2813.879	2813.99	2814.064	49+340.000	49+340.000	49+340.000	49+340.000	49+340.000
49+360.000	2	40	4.5	37	3	-37	2	-37	2814.792	2814.872	2815.039	2815.15	2815.224	49+360.000	49+360.000	49+360.000	49+360.000	49+360.000
49+363.833	2	40	4.5	37	3	-37	2	-37	2815.041	2815.121	2815.287	2815.398	2815.472	49+363.833	49+363.833	49+363.833	49+363.833	49+363.833
Тойрог муруйн төгсгөл																		
49+363.833	2	40	4.5	37	3	-37	2	-37	2815.041	2815.121	2815.287	2815.398	2815.472	49+363.833	49+363.833	49+363.833	49+363.833	49+363.833
49+380.000	2	40	3.89	30.129	3	-13.96	2	-5.878	2816.228	2816.308	2816.425	2816.467	2816.479	49+380.000	49+380.000	49+380.000	49+380.000	49+380.000
49+400.000	2	40	3.14	21.629	3	14.538	2	32.621	2817.777	2817.857	2817.925	2817.882	2817.817	49+400.000	49+400.000	49+400.000	49+400.000	49+400.000
49+403.833	2	40	3	20	3	20	2	40	2818.073	2818.153	2818.213	2818.153	2818.073	49+403.833	49+403.833	49+403.833	49+403.833	49+403.833
49+420.000	2	22.755	3	8.144	3	21.078	2	40	2819.356	2819.401	2819.425	2819.362	2819.282	49+420.000	49+420.000	49+420.000	49+420.000	49+420.000

ӨО - 120 Км 49+549.269																		
Өнцөг	Радиус, м	L1, м	L2, м	Эргэц, %	Өргөсөлт, м	Байрлал Км												
						ШМЭ	ШМТ=ТМЭ	ТМТ=ШМЭ	ШМТ	Зүүн			Баруун					
21°46'19"	600	60	60	-24	0	49+403.833	49+463.833	49+631.830	49+691.830									
Км	Зүүн				Баруун				Түвшин, м									
	Хөвөө	Хучилт			Хучилт				Зүүн		Баруун			Хөвөөний		Хучилтын		Тэнхлэг
49+400.000	2	40	3	14	21.629	3	14.538	2	32.621	2817.777	2817.857	2817.925	2817.882	49+400.000	49+400.000	49+400.000	49+400.000	49+400.000
49+403.833	2	40	3	20	20	3	20	2	40	2818.073	2818.153	2818.213	2818.153	49+403.833	49+403.833	49+403.833	49+403.833	49+403.833
49+420.000	2	22.755	3	8.144	3	21.078	2	40	2819.356	2819.401	2819.425	2819.362	2819.282	49+420.000	49+420.000	49+420.000	49+420.000	49+420.000
49+440.000	2	1.422	3	-6.522	3	22.411	2	40	2820.942	2820.945	2820.925	2820.858	2820.778	49+440.000	49+440.000	49+440.000	49+440.000	49+440.000
49+460.000	2	-19.912	3	-21.189	3	23.744	2	40	2822.529	2822.489	2822.425	2822.354	2822.274	49+460.000	49+460.000	49+460.000	49+460.000	49+460.000
49+463.833	2	-24	3	-24	3	24	2	40	2822.833	2822.785	2822.713	2822.641	2822.561	49+463.833	49+463.833	49+463.833	49+463.833	49+463.833
Тойрог муруйн эхлэл																		
49+463.833	2	-24	3	-24	3	24	2	40	2822.833	2822.785	2822.713	2822.641	2822.561	49+463.833	49+463.833	49+463.833	49+463.833	49+463.833
49+480.000	2	-24	3	-24	3	24	2	40	2824.045	2823.997	2823.925	2823.853	2823.773	49+480.000	49+480.000	49+480.000	49+480.000	49+480.000
49+500.000	2	-24	3	-24	3	24	2	40	2825.545	2825.497	2825.425	2825.353	2825.273	49+500.000	49+500.000	49+500.000	49+500.000	49+500.000
49+520.000	2	-24	3	-24	3	24	2	40	2827.045	2826								

ЭРГЭЦ ТӨЛӨВЛӨЛТ

ӨО - 124 Км 50+893.308															
Өнцөг	Радиус, м	L1, м	L2, м	Эргэц, %	Өргөсөлт, м	Байрлал Км									
						ШМЭ	ШМТ=ГМЭ	ТМТ=ШМЭ	ШМТ	Зүүн			Баруун		
-71°28'09"	200	60	60	-45	1.8	50+718.894	50+778.894	50+968.368	51+028.368						
Км	Зүүн				Баруун				Түвшин, м						
	Хөвөө		Хучилт		Хучилт		Хөвөө		Зүүн		Баруун		Тэнхлэг	Хучилтын	
Өргөн, м	Налуу, %	Өргөн, м	Налуу, %	Өргөн, м	Налуу, %	Өргөн, м	Налуу, %	Хөвөөний ирмэг	Хучилтын ирмэг	Хучилтын ирмэг	Хөвөөний ирмэг	Хучилтын ирмэг		Хөвөөний ирмэг	
50+700.000	2	40	3	20	3	20	2	40	2780.46	2780.54	2780.6	2780.54	2780.46		
50+718.894	2	40	3	20	3	20	2	40	2779.51	2779.59	2779.65	2779.59	2779.51		
50+720.000	2	40.092	3.03	20.461	3	18.802	2	38.433	2779.453	2779.533	2779.595	2779.539	2779.462		
50+740.000	2	41.759	3.63	28.794	3	-2.864	2	10.1	2778.452	2778.535	2778.64	2778.648	2778.628		
50+760.000	2	43.426	4.23	37.127	3	-24.53	2	-18.233	2777.489	2777.575	2777.733	2777.806	2777.843		
50+778.894	2	45	4.8	45	3	-45	2	-45	2776.614	2776.704	2776.92	2777.055	2777.145		
Тойрог муруйн эхлэл															
50+778.894	2	45	4.8	45	3	-45	2	-45	2776.614	2776.704	2776.92	2777.055	2777.145		
50+780.000	2	45	4.8	45	3	-45	2	-45	2776.568	2776.658	2776.874	2777.009	2777.099		
50+800.000	2	45	4.8	45	3	-45	2	-45	2775.758	2775.848	2776.064	2776.199	2776.289		
50+820.000	2	45	4.8	45	3	-45	2	-45	2774.997	2775.087	2775.303	2775.438	2775.528		
50+840.000	2	45	4.8	45	3	-45	2	-45	2774.284	2774.374	2774.59	2774.725	2774.815		
50+860.000	2	45	4.8	45	3	-45	2	-45	2773.619	2773.709	2773.925	2774.06	2774.15		
50+880.000	2	45	4.8	45	3	-45	2	-45	2772.979	2773.069	2773.285	2773.42	2773.51		
50+900.000	2	45	4.8	45	3	-45	2	-45	2772.339	2772.429	2772.645	2772.78	2772.87		
50+920.000	2	45	4.8	45	3	-45	2	-45	2771.699	2771.789	2772.005	2772.14	2772.23		
50+940.000	2	45	4.8	45	3	-45	2	-45	2771.059	2771.149	2771.365	2771.5	2771.59		
50+960.000	2	45	4.8	45	3	-45	2	-45	2770.419	2770.509	2770.725	2770.86	2770.95		
50+968.368	2	45	4.8	45	3	-45	2	-45	2770.152	2770.242	2770.458	2770.593	2770.683		
Тойрог муруйн төгсгөл															
50+968.368	2	45	4.8	45	3	-45	2	-45	2770.152	2770.242	2770.458	2770.593	2770.683		
50+980.000	2	44.031	4.45	40.153	3	-32.4	2	-28.522	2769.819	2769.907	2770.085	2770.183	2770.24		
51+000.000	2	42.364	3.85	31.82	3	-10.73	2	-0.189	2769.238	2769.323	2769.445	2769.478	2769.478		
51+020.000	2	40.698	3.25	23.487	3	10.934	2	28.145	2768.648	2768.729	2768.805	2768.773	2768.716		
51+028.368	2	40	3	20	3	20	2	40	2768.398	2768.478	2768.538	2768.478	2768.398		
51+040.000	2	40	3	20	3	20	2	40	2768.025	2768.105	2768.165	2768.105	2768.025		
ӨО - 125 Км 51+273.135															
Өнцөг	Радиус, м	L1, м	L2, м	Эргэц, %	Өргөсөлт, м	Байрлал Км									
						ШМЭ	ШМТ=ГМЭ	ТМТ=ШМЭ	ШМТ	Зүүн			Баруун		
46°39'24"	300	60	60	-37	1.5	51+113.554	51+173.554	51+357.847	51+417.847						
Км	Зүүн				Баруун				Түвшин, м						
	Хөвөө		Хучилт		Хучилт		Хөвөө		Зүүн		Баруун		Тэнхлэг	Хучилтын	
Өргөн, м	Налуу, %	Өргөн, м	Налуу, %	Өргөн, м	Налуу, %	Өргөн, м	Налуу, %	Хөвөөний ирмэг	Хучилтын ирмэг	Хучилтын ирмэг	Хөвөөний ирмэг	Хучилтын ирмэг		Хөвөөний ирмэг	
51+100.000	2	40	3	20	3	20	2	40	2765.686	2765.766	2765.826	2765.766	2765.686		
51+113.554	2	40	3	20	3	20	2	40	2765.041	2765.121	2765.181	2765.121	2765.041		
51+120.000	2	31.727	3	13.876	3.16	21.826	2	40	2764.754	2764.817	2764.859	2764.79	2764.71		
51+140.000	2	6.06	3	-5.124	3.66	27.493	2	40	2763.802	2763.814	2763.799	2763.698	2763.618		
51+160.000	2	-19.607	3	-24.124	4.16	33.16	2	40	2762.757	2762.718	2762.645	2762.507	2762.427		
51+173.554	2	-37	3	-37	4.5	37	2	40	2762.017	2761.943	2761.832	2761.666	2761.586		
Тойрог муруйн эхлэл															
51+173.554	2	-37	3	-37	4.5	37	2	40	2762.017	2761.943	2761.832	2761.666	2761.586		
51+180.000	2	-37	3	-37	4.5	37	2	40	2761.63	2761.556	2761.445	2761.279	2761.199		
51+200.000	2	-37	3	-37	4.5	37	2	40	2760.43	2760.356	2760.245	2760.079	2759.999		
51+220.000	2	-37	3	-37	4.5	37	2	40	2759.23	2759.156	2759.045	2758.879	2758.799		
51+240.000	2	-37	3	-37	4.5	37	2	40	2758.03	2757.956	2757.845	2757.679	2757.599		
51+260.000	2	-37	3	-37	4.5	37	2	40	2756.83	2756.756	2756.645	2756.479	2756.399		
51+280.000	2	-37	3	-37	4.5	37	2	40	2755.63	2755.556	2755.445	2755.279	2755.199		
51+300.000	2	-37	3	-37	4.5	37	2	40	2754.43	2754.356	2754.245	2754.079	2753.999		
51+320.000	2	-37	3	-37	4.5	37	2	40	2753.23	2753.156	2753.045	2752.879	2752.799		
51+340.000	2	-37	3	-37	4.5	37	2	40	2752.03	2751.956	2751.845	2751.679	2751.599		
51+357.847	2	-37	3	-37	4.5	37	2	40	2750.96	2750.886	2750.775	2750.608	2750.528		
Тойрог муруйн төгсгөл															
51+357.847	2	-37	3	-37	4.5	37	2	40	2750.96	2750.886	2750.775	2750.608	2750.528		
51+360.000	2	-34.237	3	-34.955	4.45	36.39	2	40	2750.819	2750.75	2750.645	2750.484	2750.404		
51+380.000	2	-8.57	3	-15.955	3.95	30.723	2	40	2749.51	2749.493	2749.445	2749.324	2749.244		
51+400.000	2	17.096	3	3.045	3.45	25.057	2	40	2748.202	2748.236	2748.245	2748.159	2748.079		
51+417.847	2	40	3	20	3	20	2	40	2747.035	2747.115	2747.175	2747.115	2747.035		
51+420.000	2	40	3	20	3	20	2	40	2746.905	2746.985	2747.045	2746.985	2746.905		

ӨО - 127 Км 52+388.668															
Өнцөг	Радиус, м	L1, м	L2, м	Эргэц, %	Өргөсөлт, м	Байрлал Км									
						ШМЭ	ШМТ=ГМЭ	ТМТ=ШМЭ	ШМТ	Зүүн			Баруун		
-34°21'01"	400	60	60	-31	1.2	52+234.927	52+294.927	52+474.737	52+534.737						
Км	Зүүн				Баруун				Түвшин, м						
	Хөвөө		Хучилт		Хучилт		Хөвөө		Зүүн		Баруун		Тэнхлэг	Хучилтын	
Өргөн, м	Налуу, %	Өргөн, м	Налуу, %	Өргөн, м	Налуу, %	Өргөн, м	Налуу, %	Хөвөөний ирмэг	Хучилтын ирмэг	Хучилтын ирмэг	Хөвөөний ирмэг	Хучилтын ирмэг		Хөвөөний ирмэг	
52+220.000	2	40	3	20	3	20	2	40	2692.32	2692.4	2692.46	2692.4	2692.32		
52+234.927	2	40	3	20	3	20	2	40	2691.545	2691.625	2691.685	2691.625	2691.545		
52+240.000	2	40	3.1	20.93	3	15.688	2	33.997	2691.294	2691.374	2691.439	2691.392	2691.324		
52+260.000	2	40	3.5	24.597	3	-1.312	2	10.331	2690.388	2690.468	2690.554	2690.558	2690.537		
52+280.000	2	40	3.9	28.263	3	-18.31	2	-13.336	2689.615	2689.695	2689.805	2689.86	2689.887		
52+294.927	2	40	4.2	31	3	-31	2	-31	2689.088	2689.168	2689.298	2689.391	2689.453		
Тойрог муруйн эхлэл															
52+294.927	2	40	4.2	31	3	-31	2	-31	2689.088	2689.168	2689.298	2689.391	2689.453		
52+300.000	2	40	4.2	31	3	-31	2	-31	2688.915	2688.995	2689.125	2689.218	2689.28		
52+320.000	2	40	4.2	31	3	-31	2	-31	2688.235	2688.315	2688.445	2688.538	2688.6		
52+340.000	2	40	4.2	31	3	-31	2	-31	2687.555	2687.635	2687.765	2687.858	2687.92		
52+360.000	2	40	4.2	31	3	-31	2	-31	2686.875	2686.955	2687.085	2687.178	2687.24		
52+380.000	2	40	4.2	31	3	-31	2	-31	2686.059	2686.139	2686.269	2686.362	2686.424		
52+400.000	2	40	4.2	31	3	-31	2	-31	2684.969	2685.049	2685.179	2685.272	2685.334		
52+420.000	2	40	4.2	31	3	-31	2	-31	2683.605	2683.685	2683.815	2683.908	2683.97		
52+440.000	2	40	4.2	31	3	-31	2	-31	2681.969	2682.049	2682.179	2682.272	2682.334		
52+460.000	2	40	4.2	31											

ЭРГЭЦ ТӨЛӨВЛӨЛТ

ӨО - 130 Км 53+254.874															
Өнцөг	Радиус, м	L1, м	L2, м	Эргэц, %	Өргөсөлт, м	Байрлал Км									
						ШМЭ		ШМТ=ТМЭ		ТМТ=ШМЭ		ШМТ			
48°59'29"	150	30	30	-51	2.1	53+171.419		53+201.419		53+299.679		53+329.679			
Км	Зүүн				Баруун				Түвшин, м						
	Ховоо		Хучилт		Хучилт		Ховоо		Зүүн		Баруун		Ховооний		Ховооний
	Өргөн, м	Налуу, %	Өргөн, м	Налуу, %	Өргөн, м	Налуу, %	Өргөн, м	Налуу, %	Ховооний ирмэг	Хучилтын ирмэг	Тэнхлэг	Хучилтын ирмэг	Ховооний ирмэг	Ховооний ирмэг	Ховооний ирмэг
53+160.000	2	40	3	40	3	40	2	40	2609.265	2609.345	2609.465	2609.345	2609.265	2609.265	2609.265
53+171.419	2	40	3	40	3	40	2	40	2607.978	2608.058	2608.178	2608.058	2607.978	2607.978	2607.978
53+180.000	2	13.972	3	13.972	3.6	43.146	2	43.147	2607.174	2607.202	2607.244	2607.088	2607.002	2607.002	2607.002
53+200.000	2	-46.695	3	-46.695	5	50.48	2	50.479	2605.411	2605.318	2605.178	2604.926	2604.825	2604.825	2604.825
53+201.419	2	-51	3	-51	5.1	51	2	51	2605.292	2605.19	2605.037	2604.777	2604.675	2604.675	2604.675
Тойрог муруйн эхлэл															
53+201.419	2	-51	3	-51	5.1	51	2	51	2605.292	2605.19	2605.037	2604.777	2604.675	2604.675	2604.675
53+220.000	2	-51	3	-51	5.1	51	2	51	2603.524	2603.422	2603.269	2603.008	2602.906	2602.906	2602.906
53+240.000	2	-51	3	-51	5.1	51	2	51	2601.77	2601.668	2601.515	2601.255	2601.153	2601.153	2601.153
53+260.000	2	-51	3	-51	5.1	51	2	51	2600.174	2600.072	2599.919	2599.658	2599.556	2599.556	2599.556
53+280.000	2	-51	3	-51	5.1	51	2	51	2598.733	2598.631	2598.478	2598.218	2598.116	2598.116	2598.116
53+299.679	2	-51	3	-51	5.1	51	2	51	2597.468	2597.366	2597.213	2596.953	2596.851	2596.851	2596.851
Тойрог муруйн төгсгөл															
53+299.679	2	-51	3	-51	5.1	51	2	51	2597.468	2597.366	2597.213	2596.953	2596.851	2596.851	2596.851
53+300.000	2	-50.025	3	-50.025	5.08	50.882	2	50.882	2597.444	2597.344	2597.194	2596.935	2596.833	2596.833	2596.833
53+320.000	2	10.642	3	10.641	3.68	43.549	2	43.549	2596.012	2596.034	2596.065	2595.905	2595.818	2595.818	2595.818
53+329.679	2	40	3	40	3	40	2	40	2595.357	2595.437	2595.557	2595.437	2595.357	2595.357	2595.357
53+332.000	2	40	3	40	3	40	2	40	2595.235	2595.315	2595.435	2595.315	2595.235	2595.235	2595.235
53+339.888	2	40	3	40	3	40	2	40	2594.821	2594.901	2595.021	2594.901	2594.821	2594.821	2594.821

ӨО - 132 Км 53+701.004															
Өнцөг	Радиус, м	L1, м	L2, м	Эргэц, %	Өргөсөлт, м	Байрлал Км									
						ШМЭ		ШМТ=ТМЭ		ТМТ=ШМЭ		ШМТ			
43°10'44"	150	30	30	-51	2.1	53+626.553		53+656.553		53+739.595		53+769.595			
Км	Зүүн				Баруун				Түвшин, м						
	Ховоо		Хучилт		Хучилт		Ховоо		Зүүн		Баруун		Ховооний		Ховооний
	Өргөн, м	Налуу, %	Өргөн, м	Налуу, %	Өргөн, м	Налуу, %	Өргөн, м	Налуу, %	Ховооний ирмэг	Хучилтын ирмэг	Тэнхлэг	Хучилтын ирмэг	Ховооний ирмэг	Ховооний ирмэг	Ховооний ирмэг
53+620.000	2	40	3	40	3	40	2	40	2569.78	2569.86	2569.98	2569.86	2569.78	2569.78	2569.78
53+626.553	2	40	3	40	3	40	2	40	2569.028	2569.108	2569.228	2569.108	2569.028	2569.028	2569.028
53+640.000	2	-0.788	3	-0.788	3.94	44.93	2	44.93	2567.676	2567.674	2567.672	2567.495	2567.405	2567.405	2567.405
53+656.553	2	-51	3	-51	5.1	51	2	51	2565.989	2565.887	2565.734	2565.474	2565.372	2565.372	2565.372
Тойрог муруйн эхлэл															
53+656.553	2	-51	3	-51	5.1	51	2	51	2565.989	2565.887	2565.734	2565.474	2565.372	2565.372	2565.372
53+660.000	2	-51	3	-51	5.1	51	2	51	2565.582	2565.48	2565.327	2565.067	2564.965	2564.965	2564.965
53+680.000	2	-51	3	-51	5.1	51	2	51	2563.2	2563.098	2562.945	2562.685	2562.583	2562.583	2562.583
53+700.000	2	-51	3	-51	5.1	51	2	51	2560.8	2560.698	2560.545	2560.285	2560.183	2560.183	2560.183
53+720.000	2	-51	3	-51	5.1	51	2	51	2558.4	2558.298	2558.145	2557.885	2557.783	2557.783	2557.783
53+739.595	2	-51	3	-51	5.1	51	2	51	2556.049	2555.947	2555.794	2555.534	2555.432	2555.432	2555.432
Тойрог муруйн төгсгөл															
53+739.595	2	-51	3	-51	5.1	51	2	51	2556.049	2555.947	2555.794	2555.534	2555.432	2555.432	2555.432
53+740.000	2	-49.772	3	-49.772	5.07	50.852	2	50.851	2555.994	2555.895	2555.745	2555.488	2555.386	2555.386	2555.386
53+760.000	2	10.895	3	10.895	3.67	43.518	2	43.519	2553.291	2553.313	2553.345	2553.186	2553.099	2553.099	2553.099
53+769.595	2	40	3	40	3	40	2	40	2552.02	2552.1	2552.22	2552.1	2552.02	2552.02	2552.02
53+780.000	2	40	3	40	3	40	2	40	2550.857	2550.937	2551.057	2550.937	2550.857	2550.857	2550.857

ӨО - 131 Км 53+397.834															
Өнцөг	Радиус, м	L1, м	L2, м	Эргэц, %	Өргөсөлт, м	Байрлал Км									
						ШМЭ		ШМТ=ТМЭ		ТМТ=ШМЭ		ШМТ			
-31°54'26"	150	30	30	-51	2.1	53+339.888		53+369.888		53+423.420		53+453.420			
Км	Зүүн				Баруун				Түвшин, м						
	Ховоо		Хучилт		Хучилт		Ховоо		Зүүн		Баруун		Ховооний		Ховооний
	Өргөн, м	Налуу, %	Өргөн, м	Налуу, %	Өргөн, м	Налуу, %	Өргөн, м	Налуу, %	Ховооний ирмэг	Хучилтын ирмэг	Тэнхлэг	Хучилтын ирмэг	Ховооний ирмэг	Ховооний ирмэг	Ховооний ирмэг
53+329.679	2	40	3	40	3	40	2	40	2595.357	2595.437	2595.557	2595.437	2595.357	2595.357	2595.357
53+332.000	2	40	3	40	3	40	2	40	2595.235	2595.315	2595.435	2595.315	2595.235	2595.235	2595.235
53+339.888	2	40	3	40	3	40	2	40	2594.821	2594.901	2595.021	2594.901	2594.821	2594.821	2594.821
53+340.000	2	40.041	3.01	40.041	3	39.659	2	39.659	2594.815	2594.895	2595.015	2594.896	2594.817	2594.817	2594.817
53+360.000	2	47.374	4.41	47.375	3	-21.01	2	-21.008	2593.662	2593.757	2593.965	2594.028	2594.07	2594.07	2594.07
53+369.888	2	51	5.1	51	3	-51	2	-51	2593.084	2593.186	2593.446	2593.599	2593.701	2593.701	2593.701
Тойрог муруйн эхлэл															
53+369.888	2	51	5.1	51	3	-51	2	-51	2593.084	2593.186	2593.446	2593.599	2593.701	2593.701	2593.701
53+380.000	2	51	5.1	51	3	-51	2	-51	2592.553	2592.655	2592.915	2593.068	2593.17	2593.17	2593.17
53+400.000	2	51	5.1	51	3	-51	2	-51	2591.409	2591.511	2591.771	2591.924	2592.026	2592.026	2592.026
53+420.000	2	51	5.1	51	3	-51	2	-51	2590.077	2590.179	2590.439	2590.592	2590.694	2590.694	2590.694
53+423.420	2	51	5.1	51	3	-51	2	-51	2589.83	2589.932	2590.192	2590.345	2590.447	2590.447	2590.447
Тойрог муруйн төгсгөл															
53+423.420	2	51	5.1	51	3	-51	2	-51	2589.83	2589.932	2590.192	2590.345	2590.447	2590.447	2590.447
53+440.000	2	44.921	3.94	44.921	3	-0.709	2	-0.709	2588.651	2588.741	2588.918	2588.92	2588.922	2588.922	2588.922
53+453.420	2	40	3	40	3	40	2	40	2587.592	2587.672	2587.792	2587.672	2587.592	2587.592	2587.592
53+460.000	2	40	3	40	3	40	2	40	2587.009	2587.089	2587.209	2587.089	2587.009	2587.009	2587.009

ӨО - 133 Км 53+983.032															
Өнцөг	Радиус, м	L1, м	L2, м	Эргэц, %	Өргөсөлт, м	Байрлал Км									
						ШМЭ		ШМТ=ТМЭ		ТМТ=ШМЭ		ШМТ			
-31°06'08"	300	40	40	-37	1.5	53+879.488		53+919.488		54+042.339		54+082.339			
Км	Зүүн				Баруун				Түвшин, м						
	Ховоо		Хучилт		Хучилт		Ховоо		Зүүн		Баруун		Ховооний		Ховооний
	Өргөн, м	Налуу, %	Өргөн, м	Налуу, %	Өргөн, м	Налуу, %	Өргөн, м	Налуу, %	Ховооний ирмэг	Хучилтын ирмэг	Тэнхлэг	Хучилтын ирмэг	Ховооний ирмэг	Ховооний ирмэг	Ховооний ирмэг
53+860.000	2	40	3	40	3	40	2	40	2543.937	2544.017	2544.137	2544.017	2543.937	2543.937	2543.937
53+879.488	2	40	3	40	3	40	2	40	2542.793						

ЭРГЭЦ ТӨЛӨВЛӨЛТ

ӨО - 134 Км 54+170.889																
Өнцөг	Радиус, м	L1, м	L2, м	Эргэц, %	Өргөсөлт, м	Байрлал Км										
						ШМЭ		ШМТ=ТМЭ		ТМТ=ШМЭ		ШМТ				
25°43'30"	300	40	40	-37	1.5	54+082.339		54+122.339		54+217.034		54+257.034				
Км	Зүүн				Баруун				Түвшин, м							
	Хөвөө		Хучилт		Хучилт		Хөвөө		Зүүн		Баруун		Хөвөөний		Хөвөөний	
	Өргөн, м	Налуу, %	Өргөн, м	Налуу, %	Өргөн, м	Налуу, %	Өргөн, м	Налуу, %	Хөвөөний ирмэг	Хучилтын ирмэг	Тэнхлэг	Хучилтын ирмэг	Хөвөөний ирмэг	Хөвөөний ирмэг	Хөвөөний ирмэг	Хөвөөний ирмэг
54+080.000	2	40	3.09	39.824	3	35.498	2	35.498	2527.122	2527.202	2527.325	2527.219	2527.148			
54+082.339	2	40	3	40	3	40	2	40	2526.854	2526.934	2527.054	2526.934	2526.854			
54+100.000	2	6.002	3	6.002	3.66	38.675	2	40	2524.975	2524.987	2525.005	2524.864	2524.784			
54+120.000	2	-32.498	3	-32.498	4.41	37.175	2	40	2522.91	2522.845	2522.747	2522.583	2522.503			
54+122.339	2	-37	3	-37	4.5	37	2	40	2522.677	2522.603	2522.492	2522.325	2522.245			
Тойрог муруйн эхлэл																
54+122.339	2	-37	3	-37	4.5	37	2	40	2522.677	2522.603	2522.492	2522.325	2522.245			
54+140.000	2	-37	3	-37	4.5	37	2	40	2520.798	2520.724	2520.613	2520.447	2520.367			
54+160.000	2	-37	3	-37	4.5	37	2	40	2518.788	2518.714	2518.603	2518.437	2518.357			
54+180.000	2	-37	3	-37	4.5	37	2	40	2516.902	2516.828	2516.717	2516.551	2516.471			
54+200.000	2	-37	3	-37	4.5	37	2	40	2515.14	2515.066	2514.955	2514.789	2514.709			
54+217.034	2	-37	3	-37	4.5	37	2	40	2513.738	2513.664	2513.553	2513.386	2513.306			
Тойрог муруйн төгсгөл																
54+217.034	2	-37	3	-37	4.5	37	2	40	2513.738	2513.664	2513.553	2513.386	2513.306			
54+220.000	2	-31.29	3	-31.29	4.39	37.223	2	40	2513.474	2513.411	2513.317	2513.154	2513.074			
54+240.000	2	7.21	3	7.21	3.64	38.722	2	40	2511.767	2511.782	2511.803	2511.663	2511.583			
54+257.034	2	40	3	40	3	40	2	40	2510.412	2510.492	2510.612	2510.492	2510.412			
54+260.000	2	40	3	40	3	40	2	40	2510.213	2510.293	2510.413	2510.293	2510.213			

ӨО - 136 Км 54+655.973																
Өнцөг	Радиус, м	L1, м	L2, м	Эргэц, %	Өргөсөлт, м	Байрлал Км										
						ШМЭ		ШМТ=ТМЭ		ТМТ=ШМЭ		ШМТ				
-28°57'04"	200	40	40	-45	1.8	54+584.261		54+624.261		54+685.319		54+725.319				
Км	Зүүн				Баруун				Түвшин, м							
	Хөвөө		Хучилт		Хучилт		Хөвөө		Зүүн		Баруун		Хөвөөний		Хөвөөний	
	Өргөн, м	Налуу, %	Өргөн, м	Налуу, %	Өргөн, м	Налуу, %	Өргөн, м	Налуу, %	Хөвөөний ирмэг	Хучилтын ирмэг	Тэнхлэг	Хучилтын ирмэг	Хөвөөний ирмэг	Хөвөөний ирмэг	Хөвөөний ирмэг	Хөвөөний ирмэг
54+576.231	2	40	3	40	3	40	2	40	2485.857	2485.937	2486.057	2485.937	2485.857			
54+580.000	2	40	3	40	3	40	2	40	2485.544	2485.624	2485.744	2485.624	2485.544			
54+584.261	2	40	3	40	3	40	2	40	2485.192	2485.272	2485.392	2485.272	2485.192			
54+600.000	2	41.968	3.71	41.967	3	6.554	2	6.554	2483.866	2483.95	2484.105	2484.086	2484.073			
54+620.000	2	44.467	4.61	44.467	3	-35.95	2	-35.947	2482.192	2482.281	2482.485	2482.593	2482.665			
54+624.261	2	45	4.8	45	3	-45	2	-45	2481.834	2481.924	2482.14	2482.275	2482.365			
Тойрог муруйн эхлэл																
54+624.261	2	45	4.8	45	3	-45	2	-45	2481.834	2481.924	2482.14	2482.275	2482.365			
54+640.000	2	45	4.8	45	3	-45	2	-45	2480.559	2480.649	2480.865	2481	2481.09			
54+660.000	2	45	4.8	45	3	-45	2	-45	2478.939	2479.029	2479.245	2479.38	2479.47			
54+680.000	2	45	4.8	45	3	-45	2	-45	2477.319	2477.409	2477.625	2477.76	2477.85			
54+685.319	2	45	4.8	45	3	-45	2	-45	2476.889	2476.979	2477.195	2477.33	2477.42			
Тойрог муруйн төгсгөл																
54+685.319	2	45	4.8	45	3	-45	2	-45	2476.889	2476.979	2477.195	2477.33	2477.42			
54+700.000	2	43.165	4.14	43.165	3	-13.8	2	-13.803	2475.74	2475.827	2476.005	2476.047	2476.074			
54+720.000	2	40.665	3.24	40.665	3	28.697	2	28.697	2474.172	2474.254	2474.385	2474.299	2474.242			
54+725.319	2	40	3	40	3	40	2	40	2473.755	2473.835	2473.955	2473.835	2473.755			
54+734.804	2	40	3	40	3	40	2	40	2472.986	2473.066	2473.186	2473.066	2472.986			

ӨО - 135 Км 54+480.347																
Өнцөг	Радиус, м	L1, м	L2, м	Эргэц, %	Өргөсөлт, м	Байрлал Км										
						ШМЭ		ШМТ=ТМЭ		ТМТ=ШМЭ		ШМТ				
46°14'28"	200	40	40	-45	1.8	54+374.820		54+414.820		54+536.231		54+576.231				
Км	Зүүн				Баруун				Түвшин, м							
	Хөвөө		Хучилт		Хучилт		Хөвөө		Зүүн		Баруун		Хөвөөний		Хөвөөний	
	Өргөн, м	Налуу, %	Өргөн, м	Налуу, %	Өргөн, м	Налуу, %	Өргөн, м	Налуу, %	Хөвөөний ирмэг	Хучилтын ирмэг	Тэнхлэг	Хучилтын ирмэг	Хөвөөний ирмэг	Хөвөөний ирмэг	Хөвөөний ирмэг	Хөвөөний ирмэг
54+360.000	2	40	3	40	3	40	2	40	2504.312	2504.392	2504.512	2504.392	2504.312			
54+374.820	2	40	3	40	3	40	2	40	2503.289	2503.369	2503.489	2503.369	2503.289			
54+380.000	2	28.992	3	28.992	3.23	40.648	2	40.647	2502.97	2503.028	2503.115	2502.984	2502.903			
54+400.000	2	-13.508	3	-13.508	4.13	43.147	2	43.148	2501.66	2501.633	2501.592	2501.414	2501.327			
54+414.820	2	-45	3	-45	4.8	45	2	45	2500.607	2500.517	2500.382	2500.166	2500.076			
Тойрог муруйн эхлэл																
54+414.820	2	-45	3	-45	4.8	45	2	45	2500.607	2500.517	2500.382	2500.166	2500.076			
54+420.000	2	-45	3	-45	4.8	45	2	45	2500.167	2500.077	2499.942	2499.726	2499.636			
54+440.000	2	-45	3	-45	4.8	45	2	45	2498.39	2498.3	2498.165	2497.949	2497.859			
54+460.000	2	-45	3	-45	4.8	45	2	45	2496.55	2496.46	2496.325	2496.109	2496.019			
54+480.000	2	-45	3	-45	4.8	45	2	45	2494.71	2494.62	2494.485	2494.269	2494.179			
54+500.000	2	-45	3	-45	4.8	45	2	45	2492.889	2492.799	2492.664	2492.448	2492.358			
54+520.000	2	-45	3	-45	4.8	45	2	45	2491.104	2491.014	2490.879	2490.663	2490.573			
54+536.231	2	-45	3	-45	4.8	45	2	45	2489.682	2489.592	2489.457	2489.241	2489.151			
Тойрог муруйн төгсгөл																
54+536.231	2	-45	3	-45	4.8	45	2	45	2489.682	2489.592	2489.457	2489.241	2489.151			
54+540.000	2	-36.991	3	-36.992	4.63	44.529	2	44.529	2489.315	2489.241	2489.13	2488.924	2488.835			
54+560.000	2	5.508	3	5.508	3.73	42.029	2	42.029	2487.391	2487.402	2487.419	2487.262	2487.178			
54+576.231	2	40	3	40	3	40	2	40	2485.857	2485.937	2486.057	2485.937	2485.857			
54+580.000	2	40	3	40	3	40	2	40	2485.544	2485.624	2485.744	2485.624	2485.544			
54+584.261	2	40	3	40	3	40	2	40	2485.192	2485.272	2485.392	2485.272	2485.192			

ӨО - 137 Км 54+862.399																
Өнцөг	Радиус, м	L1, м	L2, м	Эргэц, %	Өргөсөлт, м	Байрлал Км										
						ШМЭ		ШМТ=ТМЭ		ТМТ=ШМЭ		ШМТ				
-35°59'19"	300	60	60	-37	1.5	54+734.804		54+794.804		54+923.240		54+983.240				
Км	Зүүн				Баруун				Түвшин, м							
	Хөвөө		Хучилт		Хучилт		Хөвөө		Зүүн		Баруун		Хөвөөний		Хөвөөний	
	Өргөн, м	Налуу, %	Өргөн, м	Налуу, %	Өргөн, м	Налуу, %	Өргөн, м	Налуу, %	Хөвөөний ирмэг	Хучилтын ирмэг	Тэнхлэг	Хучилтын ирмэг	Хөвөөний ирмэг	Хөвөөний ирмэг	Хөвөөний ирмэг	Хөвөөний ирмэг
54+725.319	2	40	3	40	3	40	2	40	2473.755	2473.835						

ЭРГЭЦ ТӨЛӨВЛӨЛТ

ӨО - 138 Км 55+068.789															
Өнцөг	Радиус, м	L1, м	L2, м	Эргэц, %	Өргөсөлт, м	Байрлал Км									
						ШМЭ		ШМТ=ТМЭ		ТМТ=ШМЭ		ШМТ			
50°18'25"	150	30	30	-51	2.1	54+983.240		55+013.240		55+114.944		55+144.944			
Км	Зүүн				Баруун				Түвшин, м						
	Хөвөө		Хучилт		Хучилт		Хөвөө		Зүүн		Баруун		Хөвөөний		Хөвөөний
	Өргөн, м	Налуу, %	Өргөн, м	Налуу, %	Өргөн, м	Налуу, %	Өргөн, м	Налуу, %	Хөвөөний ирмэг	Хучилтын ирмэг	Тэнхлэг	Хучилтын ирмэг	Хөвөөний ирмэг	Хөвөөний ирмэг	Хөвөөний ирмэг
54+980.000	2	40	3.08	39.838	3	35.842	2	35.841	2451.043	2451.123	2451.245	2451.138	2451.066	2451.066	2451.066
54+983.240	2	40	3	40	3	40	2	40	2450.744	2450.824	2450.944	2450.824	2450.744	2450.744	2450.744
55+000.000	2	-10.837	3	-10.838	4.17	46.145	2	46.145	2449.542	2449.52	2449.488	2449.295	2449.203	2449.203	2449.203
55+013.240	2	-51	3	-51	5.1	51	2	51	2448.714	2448.612	2448.459	2448.199	2448.097	2448.097	2448.097
Тойрог муруйн эхлэл															
55+013.240	2	-51	3	-51	5.1	51	2	51	2448.714	2448.612	2448.459	2448.199	2448.097	2448.097	2448.097
55+020.000	2	-51	3	-51	5.1	51	2	51	2448.23	2448.128	2447.975	2447.715	2447.613	2447.613	2447.613
55+040.000	2	-51	3	-51	5.1	51	2	51	2446.963	2446.861	2446.708	2446.448	2446.346	2446.346	2446.346
55+060.000	2	-51	3	-51	5.1	51	2	51	2445.94	2445.838	2445.685	2445.425	2445.323	2445.323	2445.323
55+080.000	2	-51	3	-51	5.1	51	2	51	2445.04	2444.938	2444.785	2444.525	2444.423	2444.423	2444.423
55+100.000	2	-51	3	-51	5.1	51	2	51	2444.14	2444.038	2443.885	2443.625	2443.523	2443.523	2443.523
55+114.944	2	-51	3	-51	5.1	51	2	51	2443.468	2443.366	2443.213	2442.953	2442.851	2442.851	2442.851
Тойрог муруйн төгсгөл															
55+114.944	2	-51	3	-51	5.1	51	2	51	2443.468	2443.366	2443.213	2442.953	2442.851	2442.851	2442.851
55+120.000	2	-35.662	3	-35.663	4.75	49.146	2	49.146	2443.164	2443.092	2442.985	2442.752	2442.654	2442.654	2442.654
55+140.000	2	25.005	3	25.004	3.35	41.813	2	41.812	2441.96	2442.01	2442.085	2441.946	2441.862	2441.862	2441.862
55+144.944	2	40	3	40	3	40	2	40	2441.659	2441.739	2441.859	2441.739	2441.659	2441.659	2441.659
55+160.000	2	40	3	40	3	40	2	40	2440.913	2440.993	2441.113	2440.993	2440.913	2440.913	2440.913

ӨО - 142 Км 55+603.268															
Өнцөг	Радиус, м	L1, м	L2, м	Эргэц, %	Өргөсөлт, м	Байрлал Км									
						ШМЭ		ШМТ=ТМЭ		ТМТ=ШМЭ		ШМТ			
16°51'00"	250	30	30	-40	1.65	55+551.220		55+581.220		55+624.742		55+654.742			
Км	Зүүн				Баруун				Түвшин, м						
	Хөвөө		Хучилт		Хучилт		Хөвөө		Зүүн		Баруун		Хөвөөний		Хөвөөний
	Өргөн, м	Налуу, %	Өргөн, м	Налуу, %	Өргөн, м	Налуу, %	Өргөн, м	Налуу, %	Хөвөөний ирмэг	Хучилтын ирмэг	Тэнхлэг	Хучилтын ирмэг	Хөвөөний ирмэг	Хөвөөний ирмэг	Хөвөөний ирмэг
55+540.000	2	40	3.62	40	3	10.08	2	10.08	2413.198	2413.278	2413.423	2413.393	2413.372	2413.372	2413.372
55+551.220	2	40	3	40	3	40	2	40	2412.573	2412.653	2412.773	2412.653	2412.573	2412.573	2412.573
55+560.000	2	16.586	3	16.586	3.48	40	2	40	2412.209	2412.242	2412.292	2412.153	2412.073	2412.073	2412.073
55+580.000	2	-36.747	3	-36.747	4.58	40	2	40	2411.473	2411.4	2411.29	2411.106	2411.026	2411.026	2411.026
55+581.220	2	-40	3	-40	4.65	40	2	40	2411.433	2411.353	2411.233	2411.047	2410.967	2410.967	2410.967
Тойрог муруйн эхлэл															
55+581.220	2	-40	3	-40	4.65	40	2	40	2411.433	2411.353	2411.233	2411.047	2410.967	2410.967	2410.967
55+600.000	2	-40	3	-40	4.65	40	2	40	2410.615	2410.535	2410.415	2410.229	2410.149	2410.149	2410.149
55+620.000	2	-40	3	-40	4.65	40	2	40	2409.805	2409.725	2409.605	2409.419	2409.339	2409.339	2409.339
55+624.742	2	-40	3	-40	4.65	40	2	40	2409.613	2409.533	2409.413	2409.227	2409.147	2409.147	2409.147
Тойрог муруйн төгсгөл															
55+624.742	2	-40	3	-40	4.65	40	2	40	2409.613	2409.533	2409.413	2409.227	2409.147	2409.147	2409.147
55+632.000	2	-20.645	3	-20.645	4.25	40	2	40	2409.223	2409.181	2409.119	2408.949	2408.869	2408.869	2408.869
55+640.000	2	0.689	3	0.689	3.81	40	2	40	2408.792	2408.793	2408.795	2408.643	2408.563	2408.563	2408.563
55+654.742	2	40	3	40	3	40	2	40	2407.998	2408.078	2408.198	2408.078	2407.998	2407.998	2407.998
55+660.000	2	40	3	40	3	40	2	40	2407.785	2407.865	2407.985	2407.865	2407.785	2407.785	2407.785

ӨО - 141 Км 55+502.907															
Өнцөг	Радиус, м	L1, м	L2, м	Эргэц, %	Өргөсөлт, м	Байрлал Км									
						ШМЭ		ШМТ=ТМЭ		ТМТ=ШМЭ		ШМТ			
-15°22'14"	250	30	30	-40	1.65	55+454.153		55+484.153		55+521.220		55+551.220			
Км	Зүүн				Баруун				Түвшин, м						
	Хөвөө		Хучилт		Хучилт		Хөвөө		Зүүн		Баруун		Хөвөөний		Хөвөөний
	Өргөн, м	Налуу, %	Өргөн, м	Налуу, %	Өргөн, м	Налуу, %	Өргөн, м	Налуу, %	Хөвөөний ирмэг	Хучилтын ирмэг	Тэнхлэг	Хучилтын ирмэг	Хөвөөний ирмэг	Хөвөөний ирмэг	Хөвөөний ирмэг
55+440.000	2	40	3	40	3	40	2	40	2420.545	2420.625	2420.745	2420.625	2420.545	2420.545	2420.545
55+454.153	2	40	3	40	3	40	2	40	2419.427	2419.507	2419.627	2419.507	2419.427	2419.427	2419.427
55+460.000	2	40	3.32	40	3	24.407	2	24.407	2418.953	2419.033	2419.165	2419.092	2419.043	2419.043	2419.043
55+480.000	2	40	4.42	40	3	-28.93	2	-28.926	2417.329	2417.409	2417.585	2417.672	2417.73	2417.73	2417.73
55+484.153	2	40	4.65	40	3	-40	2	-40	2416.994	2417.074	2417.26	2417.38	2417.46	2417.46	2417.46
Тойрог муруйн эхлэл															
55+484.153	2	40	4.65	40	3	-40	2	-40	2416.994	2417.074	2417.26	2417.38	2417.46	2417.46	2417.46
55+500.000	2	40	4.65	40	3	-40	2	-40	2415.804	2415.884	2416.07	2416.19	2416.27	2416.27	2416.27
55+520.000	2	40	4.65	40	3	-40	2	-40	2414.416	2414.496	2414.682	2414.802	2414.882	2414.882	2414.882
55+521.220	2	40	4.65	40	3	-40	2	-40	2414.336	2414.416	2414.602	2414.722	2414.802	2414.802	2414.802
Тойрог муруйн төгсгөл															
55+521.220	2	40	4.65	40	3	-40	2	-40	2414.336	2414.416	2414.602	2414.722	2414.802	2414.802	2414.802
55+540.000	2	40	3.62	40	3	10.08	2	10.08	2413.198	2413.278	2413.423	2413.393	2413.372	2413.372	2413.372
55+551.220	2	40	3	40	3	40	2	40	2412.573	2412.653	2412.773	2412.653	2412.573	2412.573	2412.573
55+560.000	2	16.586	3	16.586	3.48	40	2	40	2412.209	2412.242	2412.292	2412.153	2412.073	2412.073	2412.073

ӨО - 145 Км 56+304.148															
Өнцөг	Радиус, м	L1, м	L2, м	Эргэц, %	Өргөсөлт, м	Байрлал Км									
						ШМЭ		ШМТ=ТМЭ		ТМТ=ШМЭ		ШМТ			
18°25'52"	250	30	30	-40	1.65	56+248.565		56+278.565		56+328.986		56+358.986			
Км	Зүүн				Баруун				Түвшин, м						
	Хөвөө		Хучилт		Хучилт		Хөвөө		Зүүн		Баруун		Хөвөөний		Хөвөөний
	Өргөн, м	Налуу, %	Өргөн, м	Налуу, %	Өргөн, м	Налуу, %	Өргөн, м	Налуу, %	Хөвөөний ирмэг	Хучилтын ирмэг	Тэнхлэг	Хучилтын ирмэг	Хөвөөний ирмэг	Хөвөөний ирмэг	Хөвөөний ирмэг
56+240.000	2	40	3	20	3	20	2	40	2373.24	2373.32	2373.38	2373.32	2373.24	2373.24	2373.24
56+248.565	2	40	3	20	3	20	2	40	2372.694	2372.774	2372.834	2372.774	2372.694	2372.694	2372.694
56+260.000	2	9.506	3	-2.871	3.63	27.624	2	40	2372.106	2372.125	2372.117	2372.016	2371.936	2371.936	2371.936
56+278.565	2	-40	3	-40	4.65	40	2	40	2371.182	2371.102	2370.982	2370.796	2370.716	2370.716	2370.716
Тойрог муруйн эхлэл															
56+278.565	2	-40	3	-40	4.65	40	2	40	2371.182	2371.102	2370.982	2370.796	2370.716	2370.716	2370.716
56+280.000	2	-40	3	-40											

ЭРГЭЦ ТӨЛӨВЛӨЛТ

ӨО - 146 Км 56+411.422													
Өнцөг	Радиус, м	L1, м	L2, м	Эргэц, %	Өргөсөлт, м	Байрлал Км							
						ШМЭ	ШМТ=ГМЭ	ТМТ=ШМЭ	ШМТ	Зүүн		Баруун	
-17°01'25"	250	30	30	-40	1.65	56+358.986	56+388.986	56+433.265	56+463.265				
Км	Зүүн				Баруун				Түвшин, м				
	Хөвөө		Хучилт		Хучилт		Хөвөө		Зүүн		Баруун		Хөвөөний
	Өргөн, м	Налуу, %	Өргөн, м	Налуу, %	Өргөн, м	Налуу, %	Өргөн, м	Налуу, %	Хөвөөний ирмэг	Хучилтын ирмэг	Тэнхлэг	Хучилтын ирмэг	Хөвөөний ирмэг
56+340.000	2	-10.629	3	-17.972	4.04	32.657	2	40	2367.562	2367.541	2367.487	2367.355	2367.275
56+358.986	2	40	3	20	3	20	2	40	2366.348	2366.428	2366.488	2366.428	2366.348
56+360.000	2	40	3.06	20.676	3	17.971	2	37.296	2366.292	2366.372	2366.435	2366.382	2366.307
56+380.000	2	40	4.16	34.009	3	-22.03	2	-16.038	2365.184	2365.264	2365.405	2365.472	2365.504
56+388.986	2	40	4.65	40	3	-40	2	-40	2364.677	2364.757	2364.943	2365.063	2365.143
Тойрог муруйн эхлэл													
56+388.986	2	40	4.65	40	3	-40	2	-40	2364.677	2364.757	2364.943	2365.063	2365.143
56+400.000	2	40	4.65	40	3	-40	2	-40	2364.109	2364.189	2364.375	2364.495	2364.575
56+420.000	2	40	4.65	40	3	-40	2	-40	2363.079	2363.159	2363.345	2363.465	2363.545
56+433.265	2	40	4.65	40	3	-40	2	-40	2362.396	2362.476	2362.662	2362.782	2362.862
Тойрог муруйн төгсгөл													
56+433.265	2	40	4.65	40	3	-40	2	-40	2362.396	2362.476	2362.662	2362.782	2362.862
56+440.000	2	40	4.28	35.51	3	-26.53	2	-22.041	2362.083	2362.163	2362.315	2362.395	2362.439
56+460.000	2	40	3.18	22.177	3	13.469	2	31.292	2361.135	2361.215	2361.285	2361.245	2361.182
56+463.265	2	40	3	20	3	20	2	40	2360.977	2361.057	2361.117	2361.057	2360.977
56+480.000	2	40	3	20	3	20	2	40	2360.115	2360.195	2360.255	2360.195	2360.115

ӨО - 148 Км 56+996.464													
Өнцөг	Радиус, м	L1, м	L2, м	Эргэц, %	Өргөсөлт, м	Байрлал Км							
						ШМЭ	ШМТ=ГМЭ	ТМТ=ШМЭ	ШМТ	Зүүн		Баруун	
40°28'31"	300	40	40	-37	1.5	56+865.783	56+905.783	57+077.711	57+117.711				
Км	Зүүн				Баруун				Түвшин, м				
	Хөвөө		Хучилт		Хучилт		Хөвөө		Зүүн		Баруун		Хөвөөний
	Өргөн, м	Налуу, %	Өргөн, м	Налуу, %	Өргөн, м	Налуу, %	Өргөн, м	Налуу, %	Хөвөөний ирмэг	Хучилтын ирмэг	Тэнхлэг	Хучилтын ирмэг	Хөвөөний ирмэг
56+860.000	2	40	3.29	23.277	3	9.013	2	25.158	2346.811	2346.891	2346.967	2346.94	2346.89
56+865.783	2	40	3	20	3	20	2	40	2346.636	2346.716	2346.776	2346.716	2346.636
56+880.000	2	12.631	3	-0.26	3.53	26.042	2	40	2346.243	2346.268	2346.267	2346.175	2346.095
56+900.000	2	-25.868	3	-28.76	4.28	34.542	2	40	2345.601	2345.55	2345.463	2345.316	2345.236
56+905.783	2	-37	3	-37	4.5	37	2	40	2345.397	2345.323	2345.212	2345.045	2344.965
Тойрог муруйн эхлэл													
56+905.783	2	-37	3	-37	4.5	37	2	40	2345.397	2345.323	2345.212	2345.045	2344.965
56+920.000	2	-37	3	-37	4.5	37	2	40	2344.74	2344.666	2344.555	2344.389	2344.309
56+940.000	2	-37	3	-37	4.5	37	2	40	2343.728	2343.654	2343.543	2343.377	2343.297
56+960.000	2	-37	3	-37	4.5	37	2	40	2342.612	2342.538	2342.427	2342.261	2342.181
56+980.000	2	-37	3	-37	4.5	37	2	40	2341.392	2341.318	2341.207	2341.041	2340.961
57+000.000	2	-37	3	-37	4.5	37	2	40	2340.068	2339.994	2339.883	2339.717	2339.637
57+020.000	2	-37	3	-37	4.5	37	2	40	2338.64	2338.566	2338.455	2338.289	2338.209
57+040.000	2	-37	3	-37	4.5	37	2	40	2337.219	2337.145	2337.034	2336.867	2336.787
57+060.000	2	-37	3	-37	4.5	37	2	40	2335.914	2335.84	2335.729	2335.562	2335.482
57+077.711	2	-37	3	-37	4.5	37	2	40	2334.856	2334.782	2334.671	2334.504	2334.424
Тойрог муруйн төгсгөл													
57+077.711	2	-37	3	-37	4.5	37	2	40	2334.856	2334.782	2334.671	2334.504	2334.424
57+080.000	2	-32.594	3	-33.739	4.41	36.027	2	40	2334.707	2334.642	2334.54	2334.381	2334.301
57+100.000	2	5.906	3	-5.239	3.66	27.527	2	40	2333.473	2333.485	2333.469	2333.368	2333.288
57+117.711	2	40	3	20	3	20	2	40	2332.477	2332.557	2332.617	2332.557	2332.477
57+120.000	2	40	3	20	3	20	2	40	2332.374	2332.454	2332.514	2332.454	2332.374

ӨО - 147 Км 56+763.872													
Өнцөг	Радиус, м	L1, м	L2, м	Эргэц, %	Өргөсөлт, м	Байрлал Км							
						ШМЭ	ШМТ=ГМЭ	ТМТ=ШМЭ	ШМТ	Зүүн		Баруун	
-34°16'17"	300	30	30	-37	1.5	56+656.338	56+686.338	56+835.783	56+865.783				
Км	Зүүн				Баруун				Түвшин, м				
	Хөвөө		Хучилт		Хучилт		Хөвөө		Зүүн		Баруун		Хөвөөний
	Өргөн, м	Налуу, %	Өргөн, м	Налуу, %	Өргөн, м	Налуу, %	Өргөн, м	Налуу, %	Хөвөөний ирмэг	Хучилтын ирмэг	Тэнхлэг	Хучилтын ирмэг	Хөвөөний ирмэг
56+640.000	2	40	3	20	3	20	2	40	2352.613	2352.693	2352.753	2352.693	2352.613
56+656.338	2	40	3	20	3	20	2	40	2352.032	2352.112	2352.172	2352.112	2352.032
56+660.000	2	40	3.18	22.075	3	13.041	2	30.6	2351.897	2351.977	2352.047	2352.008	2351.947
56+680.000	2	40	4.18	33.409	3	-24.96	2	-20.734	2351.181	2351.261	2351.401	2351.476	2351.517
56+686.338	2	40	4.5	37	3	-37	2	-37	2350.962	2351.042	2351.208	2351.319	2351.393
Тойрог муруйн эхлэл													
56+686.338	2	40	4.5	37	3	-37	2	-37	2350.962	2351.042	2351.208	2351.319	2351.393
56+700.000	2	40	4.5	37	3	-37	2	-37	2350.567	2350.647	2350.813	2350.924	2350.998
56+720.000	2	40	4.5	37	3	-37	2	-37	2350.038	2350.118	2350.285	2350.396	2350.47
56+740.000	2	40	4.5	37	3	-37	2	-37	2349.569	2349.649	2349.815	2349.926	2350
56+760.000	2	40	4.5	37	3	-37	2	-37	2349.129	2349.209	2349.375	2349.486	2349.56
56+780.000	2	40	4.5	37	3	-37	2	-37	2348.689	2348.769	2348.935	2349.046	2349.12
56+800.000	2	40	4.5	37	3	-37	2	-37	2348.249	2348.329	2348.495	2348.606	2348.68
56+820.000	2	40	4.5	37	3	-37	2	-37	2347.809	2347.889	2348.055	2348.166	2348.24
56+830.000	2	40	4.5	37	3	-37	2	-37	2347.576	2347.656	2347.822	2347.933	2348.007
56+835.783	2	40	4.5	37	3	-37	2	-37	2347.429	2347.509	2347.676	2347.787	2347.861
Тойрог муруйн төгсгөл													
56+835.783	2	40	4.5	37	3	-37	2	-37	2347.429	2347.509	2347.676	2347.787	2347.861
56+840.000	2	40	4.29	34.61	3	-28.99	2	-26.175	2347.335	2347.415	2347.563	2347.65	2347.703
56+860.000	2	40	3.29	23.277	3	9.013	2	25.158	2346.811	2346.891	2346.967	2346.94	2346.89
56+865.783	2	40	3	20	3	20	2	40	2346.636	2346.716	2346.776	2346.716	2346.636
56+880.000	2	12.631	3	-0.26	3.53	26.042	2	40	2346.243	2346.268	2346.267	2346.175	2346.095

ӨО - 149 Км 57+520.339													
Өнцөг	Радиус, м	L1, м	L2, м	Эргэц, %	Өргөсөлт, м	Байрлал Км							
						ШМЭ	ШМТ=ГМЭ	ТМТ=ШМЭ	ШМТ	Зүүн		Баруун	
-31°39'39"	150	40	40	-51	2.1	57+457.694	57+497.694	57+540.581	57+580.581				
Км	Зүүн				Баруун				Түвшин, м				
	Хөвөө		Хучилт		Хучилт		Хөвөө		Зүүн		Баруун		Хөвөөний
	Өргөн, м	Налуу, %	Өргөн, м	Налуу, %	Өргөн, м	Налуу, %	Өргөн, м	Налуу, %	Хөвөөний ирмэг	Хучилтын ирмэг	Тэнхлэг	Хучилтын ирмэг	Хөвөөний ирмэг
57+440.000	2	40	3	20	3	20	2	40	2313.835	2313.915	2313.975	2313.915	2313.835
57+457.694	2	40	3	20	3	20	2	40	2313.145	2313.225	2313.285	2313.225	2313.145
57+460.000	2	40.634	3.12	21.787	3	15.906	2	34.753	2313.046	2313.127	2313.195	2313.148	2313.078
57+480.000	2	46.135	4.17	37.287	3	-19.59	2						

ЭРГЭЦ ТӨЛӨВЛӨЛТ

ӨО - 150 Км 57+641.820														
Өнцөг	Радиус, м	L1, м	L2, м	Эргэц, %	Өргөсөлт, м	Байрлал Км								
						ШМЭ	ШМТ=ТМЭ	ТМТ=ШМЭ	ШМТ	Зүүн			Баруун	
30°39'57"	150	40	40	-51	2.1	57+580.581	57+620.581	57+660.865	57+700.865					
Км	Зүүн				Баруун				Түвшин, м					
	Хөвөө		Хучилт		Хучилт		Хөвөө		Зүүн		Баруун		Хөвөөний	
	Өргөн, м	Налуу, %	Өргөн, м	Налуу, %	Өргөн, м	Налуу, %	Өргөн, м	Налуу, %	Хөвөөний ирмэг	Хучилтын ирмэг	Тэнхлэг	Хучилтын ирмэг	Хөвөөний ирмэг	
57+580.000	2	40.16	3.03	20.451	3	18.968	2	38.677	2305.493	2305.573	2305.635	2305.579	2305.501	
57+580.581	2	40	3	20	3	20	2	40	2305.445	2305.525	2305.585	2305.525	2305.445	
57+600.000	2	-4.177	3	-14.468	4.02	35.049	2	45.341	2303.96	2303.951	2303.908	2303.767	2303.676	
57+620.000	2	-49.677	3	-49.968	5.07	50.549	2	50.84	2302.455	2302.355	2302.205	2301.949	2301.848	
57+620.581	2	-51	3	-51	5.1	51	2	51	2302.411	2302.309	2302.156	2301.896	2301.794	
Тойрог муруйн эхлэл														
57+620.581	2	-51	3	-51	5.1	51	2	51	2302.411	2302.309	2302.156	2301.896	2301.794	
57+640.000	2	-51	3	-51	5.1	51	2	51	2300.783	2300.681	2300.528	2300.268	2300.166	
57+660.000	2	-51	3	-51	5.1	51	2	51	2299.13	2299.028	2298.875	2298.615	2298.513	
57+660.865	2	-51	3	-51	5.1	51	2	51	2299.06	2298.958	2298.805	2298.544	2298.442	
Тойрог муруйн төгсгөл														
57+660.865	2	-51	3	-51	5.1	51	2	51	2299.06	2298.958	2298.805	2298.544	2298.442	
57+680.000	2	-7.467	3	-17.035	4.1	36.17	2	45.738	2297.301	2297.287	2297.235	2297.087	2296.996	
57+700.000	2	38.033	3	18.465	3.05	20.67	2	40.238	2295.464	2295.54	2295.595	2295.533	2295.452	
57+700.865	2	40	3	20	3	20	2	40	2295.385	2295.465	2295.525	2295.465	2295.385	
57+720.000	2	40	3	20	3	20	2	40	2293.815	2293.895	2293.955	2293.895	2293.815	
ӨО - 154 Км 58+655.907														
Өнцөг	Радиус, м	L1, м	L2, м	Эргэц, %	Өргөсөлт, м	Байрлал Км								
						ШМЭ	ШМТ=ТМЭ	ТМТ=ШМЭ	ШМТ	Зүүн			Баруун	
-22°26'47"	400	60	60	-31	1.2	58+546.469	58+606.469	58+703.173	58+763.173					
Км	Зүүн				Баруун				Түвшин, м					
	Хөвөө		Хучилт		Хучилт		Хөвөө		Зүүн		Баруун		Хөвөөний	
	Өргөн, м	Налуу, %	Өргөн, м	Налуу, %	Өргөн, м	Налуу, %	Өргөн, м	Налуу, %	Хөвөөний ирмэг	Хучилтын ирмэг	Тэнхлэг	Хучилтын ирмэг	Хөвөөний ирмэг	
58+540.000	2	40	3	20	3	20	2	40	2254.412	2254.492	2254.552	2254.492	2254.412	
58+546.469	2	40	3	20	3	20	2	40	2254.343	2254.423	2254.483	2254.423	2254.343	
58+560.000	2	40	3.27	22.481	3	8.498	2	23.988	2254.124	2254.204	2254.278	2254.252	2254.204	
58+580.000	2	40	3.67	26.148	3	-8.502	2	0.322	2253.646	2253.726	2253.822	2253.848	2253.847	
58+600.000	2	40	4.07	29.814	3	-25.5	2	-23.346	2252.983	2253.063	2253.185	2253.261	2253.308	
58+606.469	2	40	4.2	31	3	-31	2	-31	2252.729	2252.809	2252.94	2253.033	2253.095	
Тойрог муруйн эхлэл														
58+606.469	2	40	4.2	31	3	-31	2	-31	2252.729	2252.809	2252.94	2253.033	2253.095	
58+617.000	2	40	4.2	31	3	-31	2	-31	2252.29	2252.37	2252.5	2252.593	2252.655	
58+620.000	2	40	4.2	31	3	-31	2	-31	2252.155	2252.235	2252.365	2252.458	2252.52	
58+640.000	2	40	4.2	31	3	-31	2	-31	2251.245	2251.325	2251.455	2251.548	2251.61	
58+660.000	2	40	4.2	31	3	-31	2	-31	2250.335	2250.415	2250.545	2250.638	2250.7	
58+680.000	2	40	4.2	31	3	-31	2	-31	2249.425	2249.505	2249.635	2249.728	2249.79	
58+700.000	2	40	4.2	31	3	-31	2	-31	2248.515	2248.595	2248.725	2248.818	2248.88	
58+703.173	2	40	4.2	31	3	-31	2	-31	2248.371	2248.451	2248.581	2248.674	2248.736	
Тойрог муруйн төгсгөл														
58+703.173	2	40	4.2	31	3	-31	2	-31	2248.371	2248.451	2248.581	2248.674	2248.736	
58+720.000	2	40	3.86	27.915	3	-16.7	2	-11.089	2247.628	2247.708	2247.815	2247.866	2247.888	
58+740.000	2	40	3.46	24.248	3	0.303	2	12.578	2246.741	2246.821	2246.905	2246.905	2246.879	
58+760.000	2	40	3.06	20.582	3	17.303	2	36.244	2245.852	2245.932	2245.995	2245.944	2245.871	
58+763.173	2	40	3	20	3	20	2	40	2245.711	2245.791	2245.851	2245.791	2245.711	
58+780.000	2	40	3	20	3	20	2	40	2244.945	2245.025	2245.085	2245.025	2244.945	

ӨО - 155 Км 58+958.886														
Өнцөг	Радиус, м	L1, м	L2, м	Эргэц, %	Өргөсөлт, м	Байрлал Км								
						ШМЭ	ШМТ=ТМЭ	ТМТ=ШМЭ	ШМТ	Зүүн			Баруун	
-13°41'49"	600	60	60	-24	0	58+856.798	58+916.798	59+000.232	59+060.232					
Км	Зүүн				Баруун				Түвшин, м					
	Хөвөө		Хучилт		Хучилт		Хөвөө		Зүүн		Баруун		Хөвөөний	
	Өргөн, м	Налуу, %	Өргөн, м	Налуу, %	Өргөн, м	Налуу, %	Өргөн, м	Налуу, %	Хөвөөний ирмэг	Хучилтын ирмэг	Тэнхлэг	Хучилтын ирмэг	Хөвөөний ирмэг	
58+840.000	2	40	3	20	3	20	2	40	2242.128	2242.208	2242.268	2242.208	2242.128	
58+856.798	2	40	3	20	3	20	2	40	2241.275	2241.355	2241.415	2241.355	2241.275	
58+860.000	2	40	3	20.214	3	17.652	2	36.585	2241.108	2241.188	2241.249	2241.196	2241.122	
58+880.000	2	40	3	21.547	3	2.985	2	15.251	2240.041	2240.121	2240.185	2240.177	2240.146	
58+900.000	2	40	3	22.88	3	-11.68	2	-6.083	2238.93	2239.01	2239.079	2239.114	2239.126	
58+916.798	2	40	3	24	3	-24	2	-24	2237.963	2238.043	2238.115	2238.187	2238.235	
Тойрог муруйн эхлэл														
58+916.798	2	40	3	24	3	-24	2	-24	2237.963	2238.043	2238.115	2238.187	2238.235	
58+920.000	2	40	3	24	3	-24	2	-24	2237.776	2237.856	2237.928	2238	2238.048	
58+940.000	2	40	3	24	3	-24	2	-24	2236.582	2236.662	2236.734	2236.806	2236.854	
58+960.000	2	40	3	24	3	-24	2	-24	2235.343	2235.423	2235.495	2235.567	2235.615	
58+980.000	2	40	3	24	3	-24	2	-24	2234.083	2234.163	2234.235	2234.307	2234.355	
59+000.000	2	40	3	24	3	-24	2	-24	2232.823	2232.903	2232.975	2233.047	2233.095	
59+000.232	2	40	3	24	3	-24	2	-24	2232.809	2232.889	2232.961	2233.033	2233.081	
Тойрог муруйн төгсгөл														
59+000.232	2	40	3	24	3	-24	2	-24	2232.809	2232.889	2232.961	2233.033	2233.081	
59+003.000	2	40	3	23.815	3	-21.97	2	-21.047	2232.635	2232.715	2232.786	2232.852	2232.894	
59+020.000	2	40	3	22.682	3	-9.503	2	-2.914	2231.567	2231.647	2231.715	2231.744	2231.75	
59+040.000	2	40	3	21.349	3	5.163	2	18.419	2230.306	2230.386	2230.45	2230.435	2230.398	
59+060.000	2	40	3	20.016	3	19.83	2	39.752	2229.035	2229.115	2229.175	2229.116	2229.036	
59+060.232	2	40	3	20	3	20	2	40	2229.021	2229.101	2229.161	2229.101	2229.021	
59+080.000	2	40	3	20	3	20	2	40	2227.75	2227.83	2227.89	2227.83	2227.75	
ӨО - 156 Км 59+197.974														
Өнцөг	Радиус, м	L1, м	L2, м	Эргэц, %	Өргөсөлт, м	Байрлал Км								
						ШМЭ	ШМТ=ТМЭ	ТМТ=ШМЭ	ШМТ	Зүүн			Баруун	
-11°33'39"	600	50	50	-24	0	59+112.219	59+162.219	59+233.284	59+283.284					
Км	Зүүн				Баруун				Түвшин, м					
	Хөвөө		Хучилт		Хучилт		Хөвөө		Зүүн		Баруун		Хөвөөний	
	Өргөн, м	Налуу, %	Өргөн, м	Налуу, %	Өргөн, м	Налуу, %	Өргөн, м	Налуу, %	Хөвөөний ирмэг	Хучилтын ирмэг	Тэнхлэг	Хучилтын ирмэг	Хөвөөний ирмэг	
59+100.000	2	40	3	20	3	20	2	40	2226.455	2226.535	2226.595	2226.535	2226.455	
59+112.219	2	40	3	20	3	20	2	40	2225.659	2225.739	2225.799	2225.739	2225.659	
59+120.000	2	40	3	20.622	3	13.153	2</							

ЭРГЭЦ ТӨЛӨВЛӨЛТ

ӨО - 157 Км 59+395.385												
Өнцөг	Радиус, м	L1, м	L2, м	Эргэц, %	Өргөсөлт, м	Байрлал Км						
						ШМЭ	ШМТ=ТМЭ	ТМТ=ШМЭ	ШМТ			
16°30'55"	600	50	50	-24	0	59+283.284	59+333.284	59+456.231	59+506.231			
Км	Зүүн			Баруун			Түвшин, м			Баруун		
	Хөвөө	Хучилт		Хучилт		Хөвөө	Зүүн		Тэнхлэг	Баруун		
Өргөн, м	Налуу, %	Өргөн, м	Налуу, %	Өргөн, м	Налуу, %	Өргөн, м	Налуу, %	Хөвөөний ирмэг		Хучилтын ирмэг	Хучилтын ирмэг	Хөвөөний ирмэг
59+280.000	2	40	3	20.263	3	17.11	2	35.796	2214.498	2214.578	2214.638	2214.516
59+283.284	2	40	3	20	3	20	2	40	2214.287	2214.367	2214.427	2214.287
59+300.000	2	18.603	3	5.29	3	21.337	2	40	2213.314	2213.352	2213.367	2213.223
59+320.000	2	-6.997	3	-12.31	3	22.937	2	40	2212.193	2212.179	2212.142	2211.994
59+333.284	2	-24	3	-24	3	24	2	40	2211.474	2211.426	2211.354	2211.202
Тойрог муруйн эхлэл												
59+333.284	2	-24	3	-24	3	24	2	40	2211.474	2211.426	2211.354	2211.202
59+340.000	2	-24	3	-24	3	24	2	40	2211.083	2211.035	2210.963	2210.811
59+360.000	2	-24	3	-24	3	24	2	40	2209.95	2209.902	2209.83	2209.678
59+380.000	2	-24	3	-24	3	24	2	40	2208.863	2208.815	2208.743	2208.591
59+400.000	2	-24	3	-24	3	24	2	40	2207.822	2207.774	2207.702	2207.55
59+420.000	2	-24	3	-24	3	24	2	40	2206.827	2206.779	2206.707	2206.555
59+440.000	2	-24	3	-24	3	24	2	40	2205.878	2205.83	2205.758	2205.606
59+456.231	2	-24	3	-24	3	24	2	40	2205.142	2205.094	2205.022	2204.87
Тойрог муруйн төгсгөл												
59+456.231	2	-24	3	-24	3	24	2	40	2205.142	2205.094	2205.022	2204.87
59+460.000	2	-19.176	3	-20.683	3	23.698	2	40	2204.956	2204.918	2204.855	2204.704
59+480.000	2	6.424	3	-3.083	3	22.098	2	40	2203.972	2203.985	2203.975	2203.829
59+500.000	2	32.024	3	14.517	3	20.498	2	40	2202.988	2203.052	2203.095	2202.954
59+506.231	2	40	3	20	3	20	2	40	2202.681	2202.761	2202.821	2202.681
59+520.000	2	40	3	20	3	20	2	40	2202.075	2202.155	2202.215	2202.075
ӨО - 158 Км 59+798.532												
Өнцөг	Радиус, м	L1, м	L2, м	Эргэц, %	Өргөсөлт, м	Байрлал Км						
						ШМЭ	ШМТ=ТМЭ	ТМТ=ШМЭ	ШМТ			
65°59'13"	300	100	100	-37	1.5	59+552.903	59+652.903	59+898.410	59+998.410			
Км	Зүүн			Баруун			Түвшин, м			Баруун		
	Хөвөө	Хучилт		Хучилт		Хөвөө	Зүүн		Тэнхлэг	Баруун		
Өргөн, м	Налуу, %	Өргөн, м	Налуу, %	Өргөн, м	Налуу, %	Өргөн, м	Налуу, %	Хөвөөний ирмэг		Хучилтын ирмэг	Хучилтын ирмэг	Хөвөөний ирмэг
59+540.000	2	40	3	20	3	20	2	40	2201.195	2201.275	2201.335	2201.195
59+552.903	2	40	3	20	3	20	2	40	2200.628	2200.708	2200.768	2200.628
59+560.000	2	34.535	3	15.955	3.11	21.207	2	40	2200.339	2200.408	2200.455	2200.31
59+580.000	2	19.135	3	4.555	3.41	24.607	2	40	2199.524	2199.562	2199.575	2199.412
59+600.000	2	3.735	3	-6.845	3.71	28.007	2	40	2198.709	2198.716	2198.695	2198.512
59+620.000	2	-11.665	3	-18.245	4.01	31.407	2	40	2197.894	2197.87	2197.815	2197.61
59+640.000	2	-27.065	3	-29.645	4.31	34.807	2	40	2197.079	2197.024	2196.935	2196.706
59+652.903	2	-37	3	-37	4.5	37	2	40	2196.553	2196.479	2196.368	2196.201
Тойрог муруйн эхлэл												
59+652.903	2	-37	3	-37	4.5	37	2	40	2196.553	2196.479	2196.368	2196.201
59+660.000	2	-37	3	-37	4.5	37	2	40	2196.24	2196.166	2196.055	2195.889
59+680.000	2	-37	3	-37	4.5	37	2	40	2195.36	2195.286	2195.175	2195.009
59+700.000	2	-37	3	-37	4.5	37	2	40	2194.477	2194.403	2194.292	2194.126
59+720.000	2	-37	3	-37	4.5	37	2	40	2193.588	2193.514	2193.403	2193.237
59+740.000	2	-37	3	-37	4.5	37	2	40	2192.693	2192.619	2192.508	2192.342
59+760.000	2	-37	3	-37	4.5	37	2	40	2191.792	2191.718	2191.607	2191.441
59+780.000	2	-37	3	-37	4.5	37	2	40	2190.885	2190.811	2190.7	2190.534
59+800.000	2	-37	3	-37	4.5	37	2	40	2189.972	2189.898	2189.787	2189.541
59+820.000	2	-37	3	-37	4.5	37	2	40	2189.053	2188.979	2188.868	2188.702
59+840.000	2	-37	3	-37	4.5	37	2	40	2188.128	2188.054	2187.943	2187.777
59+860.000	2	-37	3	-37	4.5	37	2	40	2187.197	2187.123	2187.012	2186.846
59+880.000	2	-37	3	-37	4.5	37	2	40	2186.26	2186.186	2186.075	2185.909
59+898.410	2	-37	3	-37	4.5	37	2	40	2185.395	2185.321	2185.21	2185.044
Тойрог муруйн төгсгөл												
59+898.410	2	-37	3	-37	4.5	37	2	40	2185.395	2185.321	2185.21	2185.044
59+900.000	2	-35.776	3	-36.094	4.48	36.73	2	40	2185.315	2185.244	2185.135	2184.971
59+920.000	2	-20.376	3	-24.694	4.18	33.33	2	40	2184.31	2184.27	2184.195	2184.056
59+940.000	2	-4.976	3	-13.294	3.88	29.93	2	40	2183.305	2183.295	2183.255	2183.139
59+960.000	2	10.424	3	-1.894	3.58	26.53	2	40	2182.3	2182.321	2182.315	2182.221
59+980.000	2	25.824	3	9.506	3.28	23.13	2	40	2181.295	2181.347	2181.375	2181.3
59+998.410	2	40	3	20	3	20	2	40	2180.37	2180.45	2180.51	2180.37
60+000.000	2	40	3	20	3	20	2	40	2180.295	2180.375	2180.435	2180.295





ӨО - 163 Км 61+480.948												
Өнцөг	Радиус, м	L1, м	L2, м	Эргэц, %	Өргөсөлт, м	Байрлал Км						
						ШМЭ	ШМТ=ТМЭ	ТМТ=ШМЭ	ШМТ			
-26°36'21"	300	40	40	-37	1.5	61+389.966	61+429.966	61+529.273	61+569.273			
Км	Зүүн			Баруун			Түвшин, м			Баруун		
	Хөвөө	Хучилт		Хучилт		Хөвөө	Зүүн		Тэнхлэг	Баруун		
Өргөн, м	Налуу, %	Өргөн, м	Налуу, %	Өргөн, м	Налуу, %	Өргөн, м	Налуу, %	Хөвөөний ирмэг		Хучилтын ирмэг	Хучилтын ирмэг	Хөвөөний ирмэг
61+380.000	2	40	3	20	3	20	2	40	2136.355	2136.435	2136.495	2136.355
61+389.966	2	40	3	20	3	20	2	40	2136.256	2136.336	2136.396	2136.256
61+400.000	2	40	3.38	24.265	3	5.701	2	20.684	2136.134	2136.214	2136.295	2136.237
61+420.000	2	40	4.13	32.765	3	-22.8	2	-17.816	2135.799	2135.879	2136.014	2136.118
61+429.966	2	40	4.5	37	3	-37	2	-37	2135.567	2135.647	2135.813	2135.998
Тойрог муруйн эхлэл												
61+429.966	2	40	4.5	37	3	-37	2	-37	2135.567	2135.647	2135.813	2135.998
61+440.000	2	40	4.5	37	3	-37	2	-37	2135.324	2135.404	2135.57	2135.755
61+460.000	2	40	4.5	37	3	-37	2	-37	2134.718	2134.798	2134.964	2135.075
61+480.000	2	40	4.5	37	3	-37	2	-37	2133.949	2134.029	2134.195	2134.38
61+500.000	2	40	4.5	37	3	-37	2	-37	2133.018	2133.098	2133.264	2133.449
61+520.000	2	40	4.5	37	3	-37	2	-37	2131.924	2132.004	2132.17	2132.355
61+529.273	2	40	4.5	37	3	-37	2	-37	2131.362	2131.442	2131.608	2131.793
Тойрог муруйн төгсгөл												
61+529.273	2	40	4.5	37	3	-37	2	-37	2131.362	2131.442	2131.608	2131.793
61+540.000	2	40	4.1	32.441	3	-21.71	2	-16.351	2130.701	2130.781	2130.914	2130.979
61+560.000	2	40	3.35	23.941	3	6.786	2	22.149	2129.335	2129.415	2129.495	2129.431
61+569.273	2	40	3	20	3	20	2	40	2128.66	2128.74	2128.8	2128.66
61+580.000	2	18.546	3	3.91	3.44	25.363	2	40	2127.947	2127.984	2127.995	2127.828
ӨО - 164 Км 61+654.776												
Өнцөг	Радиус, м	L1, м	L2, м	Эргэц, %	Өргөсөлт, м	Байрлал Км						
						ШМЭ	ШМТ=ТМЭ	ТМТ=ШМЭ	ШМТ			
29°34'03"	250	40	0	-40	1.5	61+569.273	61+609.273	61+718.286	61+718.286			
Км	Зүүн			Баруун			Түвшин, м			Баруун		
	Хөвөө	Хучилт		Хучилт		Хөвөө	Зүүн		Тэнхлэг	Баруун		
Өргөн, м	Налуу, %	Өргөн, м	Налуу, %	Ө								

ЭРГЭЦ ТӨЛӨВЛӨЛТ

ӨО - 165 Км 61+805.918														
Өнцөг	Радиус, м	L1, м	L2, м	Эргэц, %	Өргөсөлт, м	Байрлал Км								
						ШМЭ		ШМТ=ТМЭ		ТМТ=ШМЭ		ШМТ		
21°23'31"	250	0	40	-40		61+757.967		61+757.967		61+831.307		61+871.307		
Км	Зүүн				Баруун				Түвшин, м					
	Ховоо		Хучилт		Хучилт		Ховоо		Зүүн		Тэнхлэг	Баруун		Ховооний ирмэг
Өргөн, м	Налуу, %	Өргөн, м	Налуу, %	Өргөн, м	Налуу, %	Өргөн, м	Налуу, %	Ховооний ирмэг	Хучилтын ирмэг	Хучилтын ирмэг		Ховооний ирмэг		
61+740.000	2	-40	3	-40	4.65	40	2	40	2120.268	2120.188	2120.068	2119.882	2119.802	
61+757.967	2	-40	3	-40	4.65	40	2	40	2120.231	2120.151	2120.031	2119.845	2119.765	
Тойрог муруйн эхлэл														
61+757.967	2	-40	3	-40	4.65	40	2	40	2120.231	2120.151	2120.031	2119.845	2119.765	
61+760.000	2	-40	3	-40	4.65	40	2	40	2120.239	2120.159	2120.039	2119.853	2119.773	
61+780.000	2	-40	3	-40	4.65	40	2	40	2120.435	2120.355	2120.235	2120.049	2119.969	
61+800.000	2	-40	3	-40	4.65	40	2	40	2120.745	2120.665	2120.545	2120.359	2120.279	
61+820.000	2	-40	3	-40	4.65	40	2	40	2121.055	2120.975	2120.855	2120.669	2120.589	
61+831.307	2	-40	3	-40	4.65	40	2	40	2121.231	2121.151	2121.031	2120.845	2120.765	
Тойрог муруйн төгсгөл														
61+831.307	2	-40	3	-40	4.65	40	2	40	2121.231	2121.151	2121.031	2120.845	2120.765	
61+840.000	2	-22.614	3	-26.961	4.29	35.653	2	40	2121.292	2121.246	2121.165	2121.012	2120.932	
61+860.000	2	17.385	3	3.039	3.47	25.654	2	40	2121.432	2121.466	2121.475	2121.387	2121.307	
61+871.307	2	40	3	20	3	20	2	40	2121.511	2121.591	2121.651	2121.591	2121.511	
61+880.000	2	40	3	20	3	20	2	40	2121.645	2121.725	2121.785	2121.725	2121.645	


ӨО - 166 Км 61+984.459														
Өнцөг	Радиус, м	L1, м	L2, м	Эргэц, %	Өргөсөлт, м	Байрлал Км								
						ШМЭ		ШМТ=ТМЭ		ТМТ=ШМЭ		ШМТ		
-32°11'26"	200	40	0	-60		61+907.286		61+947.286		62+039.652		62+039.652		
Км	Зүүн				Баруун				Түвшин, м					
	Ховоо		Хучилт		Хучилт		Ховоо		Зүүн		Тэнхлэг	Баруун		Ховооний ирмэг
Өргөн, м	Налуу, %	Өргөн, м	Налуу, %	Өргөн, м	Налуу, %	Өргөн, м	Налуу, %	Ховооний ирмэг	Хучилтын ирмэг	Хучилтын ирмэг		Ховооний ирмэг		
61+900.000	2	40	3	20	3	20	2	40	2121.955	2122.035	2122.095	2122.035	2121.955	
61+907.286	2	40	3	20	3	20	2	40	2122.047	2122.127	2122.187	2122.127	2122.047	
61+920.000	2	41.59	3.57	27.946	3	-0.661	2	12.982	2122.061	2122.144	2122.244	2122.246	2122.22	
61+940.000	2	44.089	4.47	40.446	3	-33.16	2	-29.518	2121.801	2121.89	2122.07	2122.17	2122.229	
61+947.286	2	45	4.8	45	3	-45	2	-45	2121.621	2121.711	2121.927	2122.062	2122.152	
Тойрог муруйн эхлэл														
61+947.286	2	45	4.8	45	3	-45	2	-45	2121.621	2121.711	2121.927	2122.062	2122.152	
61+960.000	2	45	4.8	45	3	-45	2	-45	2121.268	2121.358	2121.574	2121.709	2121.799	
61+980.000	2	45	4.8	45	3	-45	2	-45	2120.449	2120.539	2120.755	2120.89	2120.98	
62+000.000	2	45	4.8	45	3	-45	2	-45	2119.469	2119.559	2119.775	2119.91	2120	
62+020.000	2	52.566	5.05	52.566	3	-52.57	2	-52.566	2118.425	2118.53	2118.795	2118.953	2119.058	
62+032.000	2	57.106	5.2	57.105	3	-57.11	2	-57.106	2117.779	2117.893	2118.19	2118.361	2118.476	
62+039.652	2	60	5.3	60	3	-60	2	-60	2117.348	2117.468	2117.786	2117.966	2118.086	
Тойрог муруйн төгсгөл														
62+039.652	2	60	5.3	60	3	-60	2	-60	2117.348	2117.468	2117.786	2117.966	2118.086	
62+040.000	2	60	5.3	60	3	-60	2	-60	2117.329	2117.449	2117.767	2117.947	2118.067	

ӨО - 167 Км 62+090.837														
Өнцөг	Радиус, м	L1, м	L2, м	Эргэц, %	Өргөсөлт, м	Байрлал Км								
						ШМЭ		ШМТ=ТМЭ		ТМТ=ШМЭ		ШМТ		
-71°16'22"	70	0	40	-60		62+039.652		62+039.652		62+106.728		62+146.728		
Км	Зүүн				Баруун				Түвшин, м					
	Ховоо		Хучилт		Хучилт		Ховоо		Зүүн		Тэнхлэг	Баруун		Ховооний ирмэг
Өргөн, м	Налуу, %	Өргөн, м	Налуу, %	Өргөн, м	Налуу, %	Өргөн, м	Налуу, %	Ховооний ирмэг	Хучилтын ирмэг	Хучилтын ирмэг		Ховооний ирмэг		
62+032.000	2	57.106	5.2	57.105	3	-57.11	2	-57.106	2117.779	2117.893	2118.19	2118.361	2118.476	
62+039.652	2	60	5.3	60	3	-60	2	-60	2117.348	2117.468	2117.786	2117.966	2118.086	
Тойрог муруйн эхлэл														
62+039.652	2	60	5.3	60	3	-60	2	-60	2117.348	2117.468	2117.786	2117.966	2118.086	
62+040.000	2	60	5.3	60	3	-60	2	-60	2117.329	2117.449	2117.767	2117.947	2118.067	
62+060.000	2	60	5.3	60	3	-60	2	-60	2116.204	2116.324	2116.642	2116.822	2116.942	
62+080.000	2	60	5.3	60	3	-60	2	-60	2114.982	2115.102	2115.42	2115.6	2115.72	
62+086.000	2	60	5.3	60	3	-60	2	-60	2114.597	2114.717	2115.035	2115.215	2115.335	
62+100.000	2	60	5.3	60	3	-60	2	-60	2113.664	2113.784	2114.102	2114.282	2114.402	
62+106.728	2	60	5.3	60	3	-60	2	-60	2113.199	2113.319	2113.637	2113.817	2113.937	
Тойрог муруйн төгсгөл														
62+106.728	2	60	5.3	60	3	-60	2	-60	2113.199	2113.319	2113.637	2113.817	2113.937	
62+120.000	2	53.363	4.54	46.728	3	-33.46	2	-26.819	2112.368	2112.475	2112.687	2112.787	2112.841	
62+140.000	2	43.364	3.39	26.728	3	6.545	2	23.181	2110.998	2111.085	2111.175	2111.156	2111.109	
62+146.728	2	40	3	20	3	20	2	40	2110.511	2110.591	2110.651	2110.591	2110.511	
62+160.000	2	40	3	20	3	20	2	40	2109.475	2109.555	2109.615	2109.555	2109.475	

 <p>УБ хот, СБД 8-р хороо, Залуучуудын Өргөн Чөлөө, 13-байр 6 тоот</p>	Баруун босоо тэнхлэгийн авто замаас Ховд аймгийн Мөнххайрхан сум чиглэлийн 63.50км авто замын нарийвчилсан зураг төсөл				ЭТ					
	Захирал	Ж.Батнасан			ЭРГЭЦ ТӨЛӨВЛӨЛТ			Масштаб: -		
	Зур. Инженер	С.Анударь						Үе шат	Хуудас	Бүх хуудас
	Зур. Инженер	Б.Нэргүй			ЕГ шифр: - 22/06			А3	27	27
"ГЕО ЗУРАГЛАЛ" ХХК	Шалгасан	Ж.Зориглон								ТГ шифр: 2022.10

УУЛЗВАР ГАРЦ, ОСЛЫН ЗОГСОЛТ, МАЛЫН ГАРЦ, ГАРАМ, АМРАХ ТАЛБАЙ ТӨЛӨВЛӨЛТ

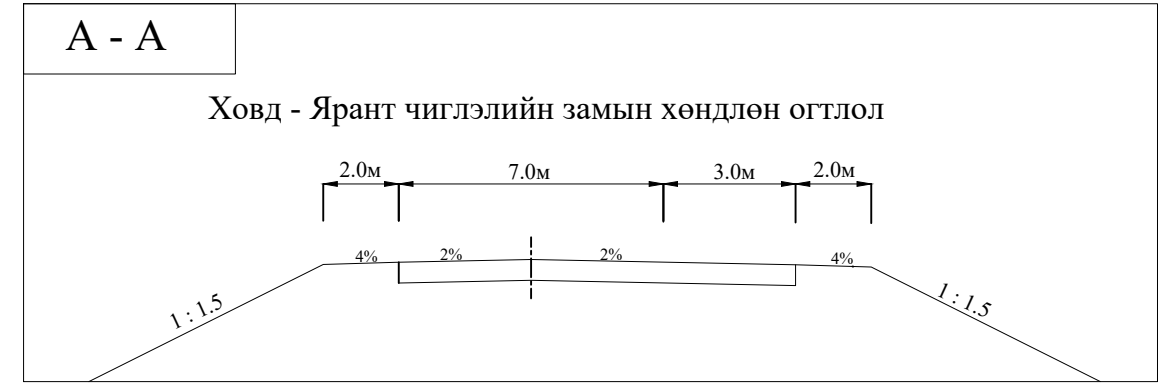
Нэг түвшний уулзвар огтлолцол



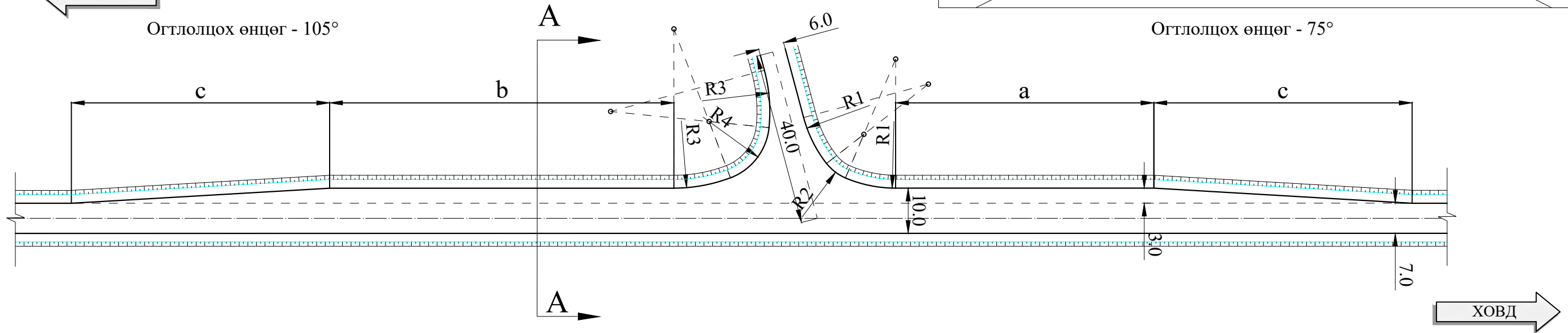
← МӨСТ СУМ

Огтлолцох өнцөг - 105°

↑ МӨНХХАЙРХАН СУМ

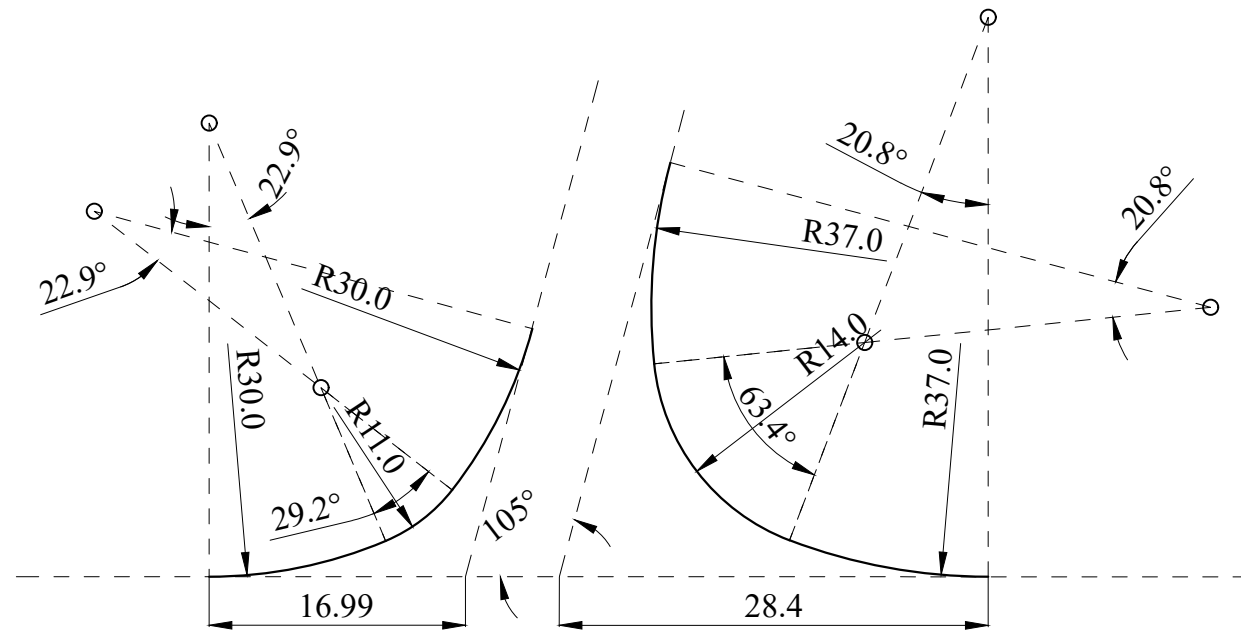


Огтлолцох өнцөг - 75°



№	Км	a	b	c
1	0+000	60	80	60

№	Өнцөг	R3	R4	p	Δl
1	75°	30	11	1.5	22.9



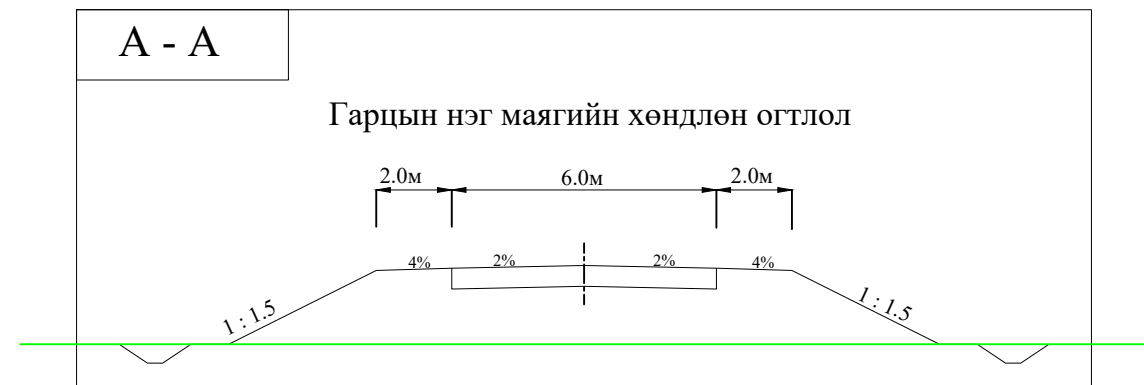
№	Өнцөг	R1	R2	p	Δl
1	105°	37	14	1.5	20.8

Тайлбар:

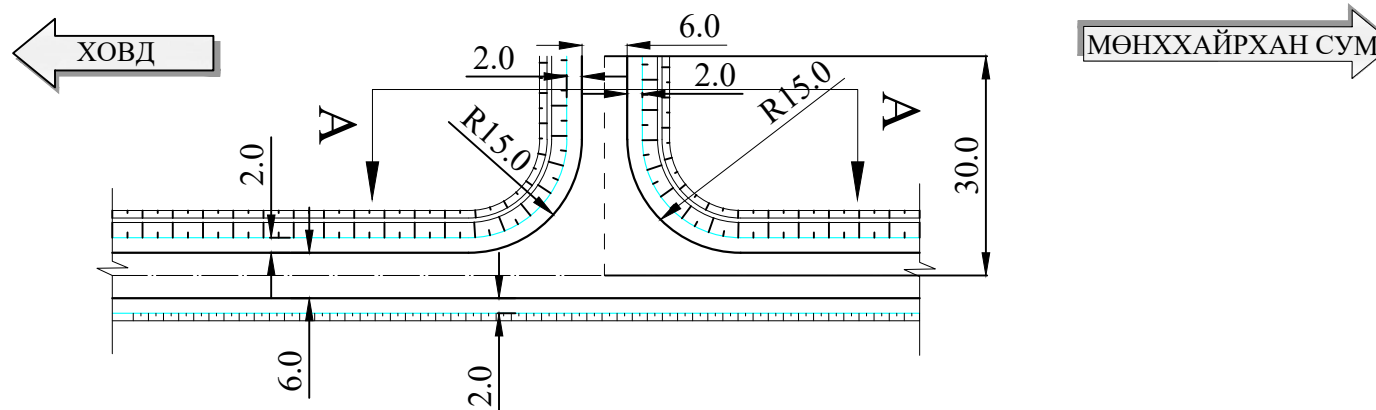
Уулзвар дээрх ажлын тоо хэмжээг нийт ажлын тоо хэмжээнд оруулсан болно.

<p>УБ хот, СБД 8-р хороо, Залуучуудын Өргөн Чөлөө, 13-байр 6 тоот</p>	Баруун босоо тэнхлэгийн авто замаас Ховд аймгийн Мөнххайрхан сум чиглэлийн 63.50км авто замын нарийвчилсан зураг төсөл			УО		
	Захирал	Ж.Батнасан		УУЛЗВАР ОГТЛОЛЦОЛ		
	Зур. Инженер	С.Анударь				
	Зур. Инженер	Б.Нэргүй		ЕГ шифр: - 22/06		
Шалгасан	Ж.Зориглон	ТГ шифр:				
				Масштаб: 1:1000		
				Үе шат	Хуудас	Бүх хуудас
				A3	1	2
				2022.10		

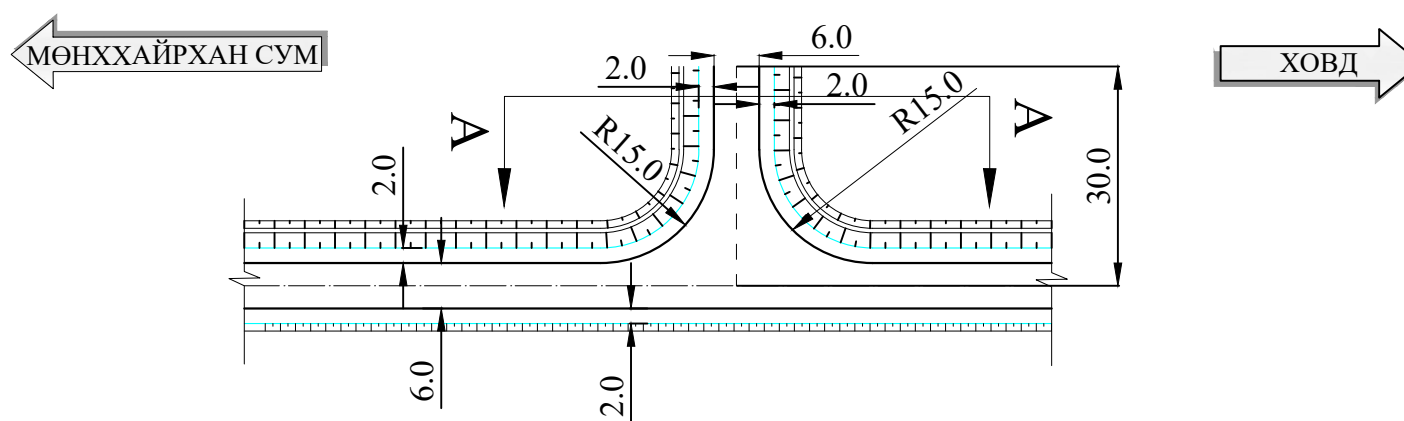
Гарц



Огтлолцох өнцөг - 90°







Огтлолцох өнцөг - 90°



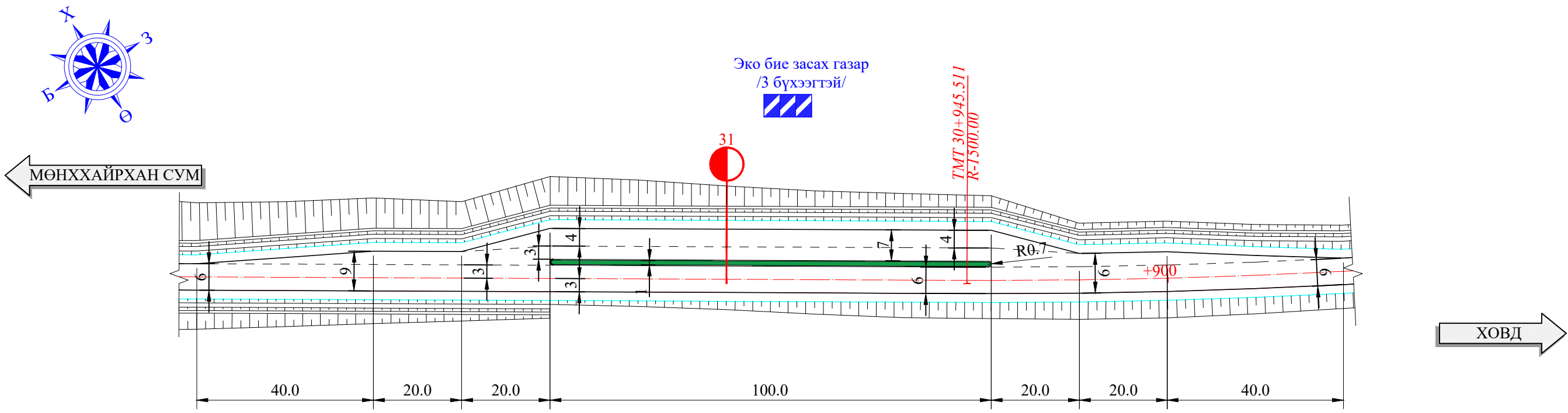
Гарцын №	Байрлал
5+800	Зүүн
20+160	Баруун
22+300	Зүүн
27+700	Баруун
30+700	Зүүн
34+440	Зүүн
39+044	Баруун
40+400	Зүүн
43+660	Баруун
46+220	Баруун
60+320	Зүүн

Тайлбар:

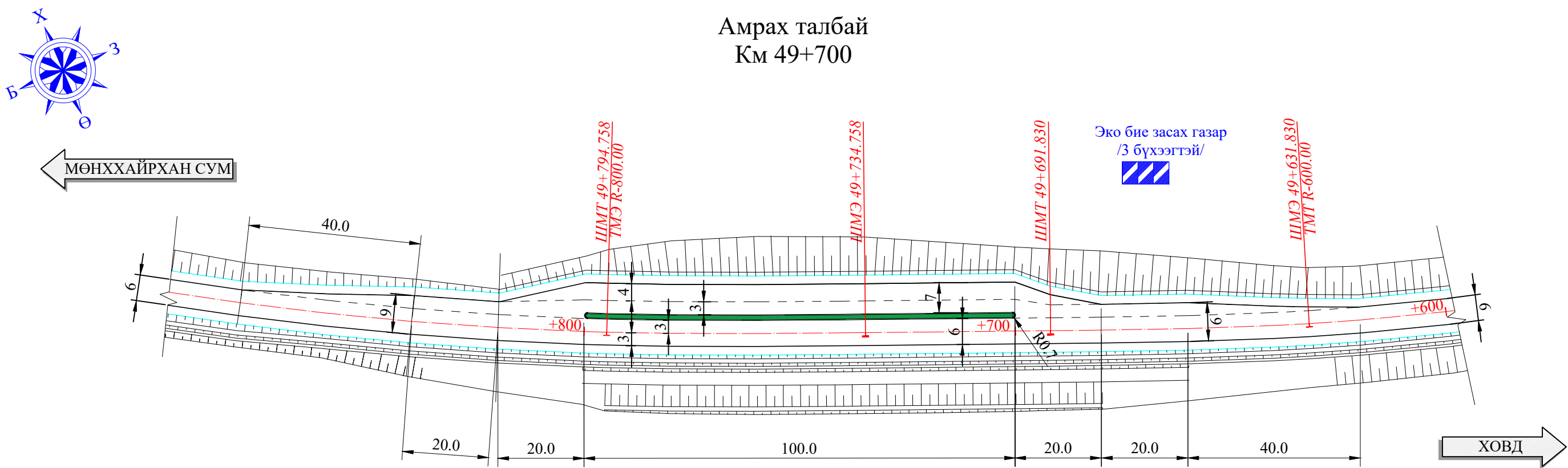
Гарц дээрх ажлын тоо хэмжээг нийт ажлын тоо хэмжээнд оруулсан болно.

Баруун босоо тэнхлэгийн авто замаас Ховд аймгийн Мөнххайрхан сум чиглэлийн 63.50км авто замын нарийвчилсан зураг төсөл				Г			
 УБ хот. СБД 8-р хороо, Залуучуудын Өргөн Чөлөө. 13-байр 6 тоот	Захирал	Ж.Батнасан	  	ГАРЦ	Масштаб: 1:1000		
	Зур. Инженер	С.Анударь			Үе шат	Хуудас	Бүх хуудас
	Зур. Инженер	Б.Нэргүй			А3	2	2
"ГЕО ЗУРАГЛАЛ" ХХК	Шалгасан	Ж.Зориглон	ЕГ шифр: - 22/06	ТГ шифр:	2022.10		



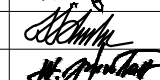
Амрах талбай
Км 31+000



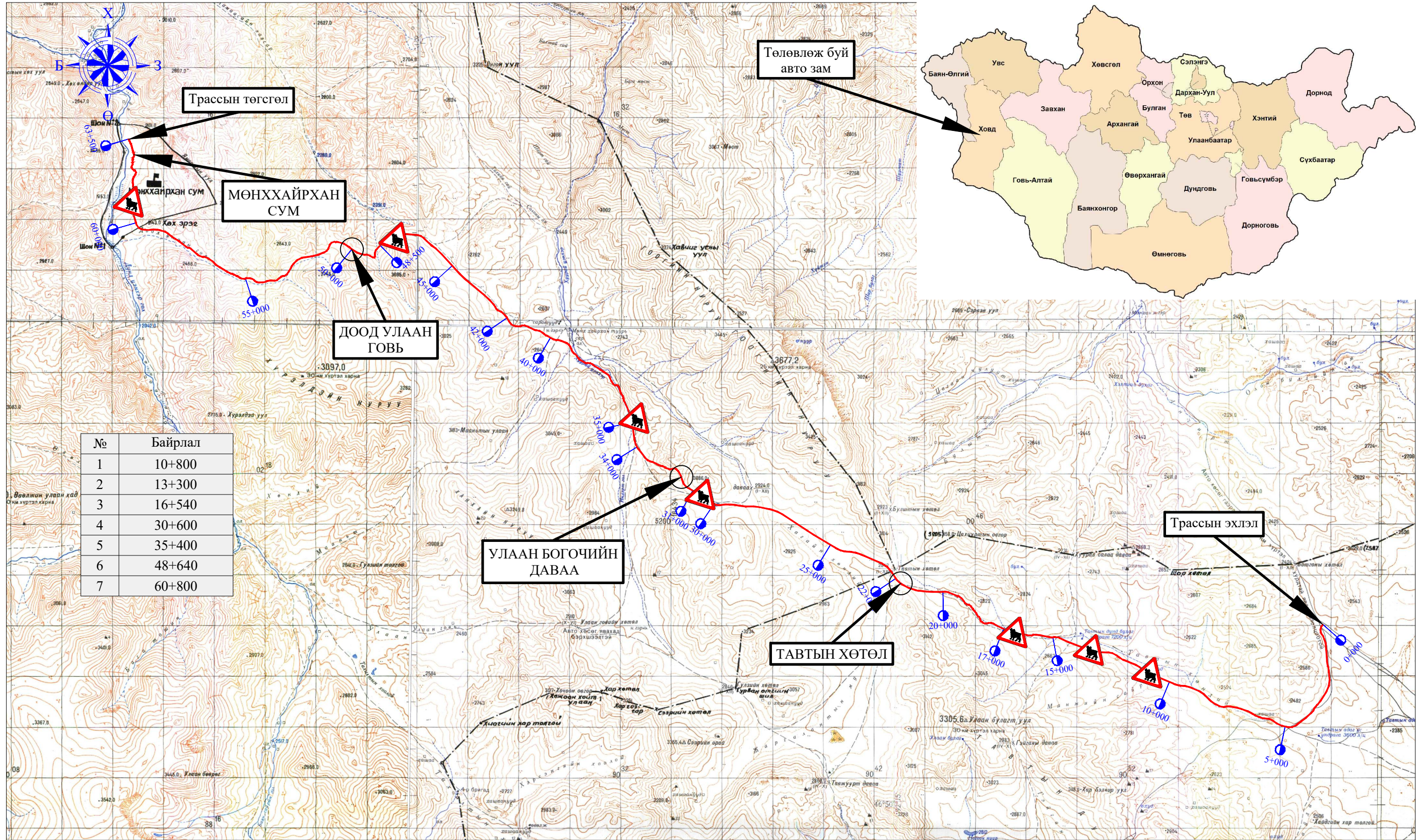
Амрах талбай
Км 49+700



Тайлбар:
Амрах талбайн ажлын тоо хэмжээг нийт ажлын тоо хэмжээнд оруулсан болно.

 УБ хот, СБД 8-р хороо, Залуучуудын Өргөн Чөлөө, 13-байр 6 тоот	Баруун босоо тэнхлэгийн авто замаас Ховд аймгийн Мөнххайрхан сум чиглэлийн 63.50км авто замын нарийвчилсан зураг төсөл			АТ		
	Захирал	Ж.Батнасан		АМРАХ ТАЛБАЙ		
	Зур. Инженер	С.Анударь		Масштаб: 1:1000		
	Зур. Инженер	Б.Нэргүй		ЕГ шифр: - 22/06	Үе шат	Хуудас
Шалгасан	Ж.Зориглон	ТГ шифр:		А3	1	1
			2022.10			


Малын гарц, гарам







Тайлбар:

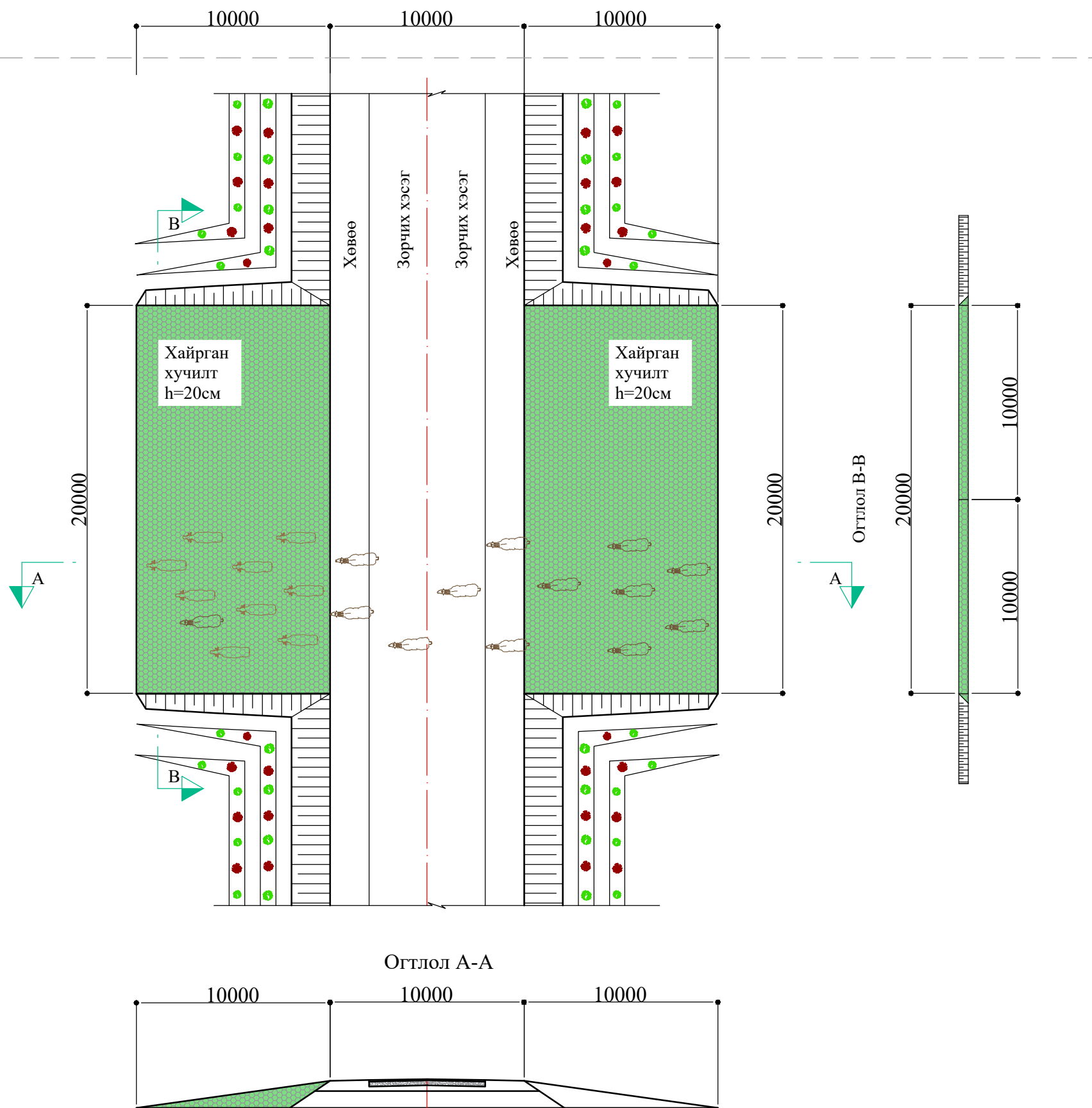
Уулзвар дээрх ажлын тоо хэмжээг нийт ажлын тоо хэмжээнд оруулсан болно.

Авто замын трасс 

Малын гарц, гарам 




Баруун босоо тэнхлэгийн авто замаас Ховд аймгийн Мөнххайрхан сум чиглэлийн 63.50км авто замын нарийвчилсан зураг төсөл				МГТ			
 УБ хот. СБД 8-р хороо, Залуучуудын Өргөн Чөлөө. 13-байр 6 тоот "ГЕО ЗУРАГЛАЛ" ХХК	Захирал	Ж.Батнасан	  	МАЛЫН ГАРЦ, ГАРАМ			
	Зур. Инженер	С.Анударь		Масштаб: 1:150000	Үе шат	Хуудас	Бүх хуудас
	Зур. Инженер	Б.Нэргүй		ЕГ шифр: - 22/06	A3	1	2
Шалгасан	Ж.Зориглон	ТГ шифр:	2022.10				

Малын гарц, гарам

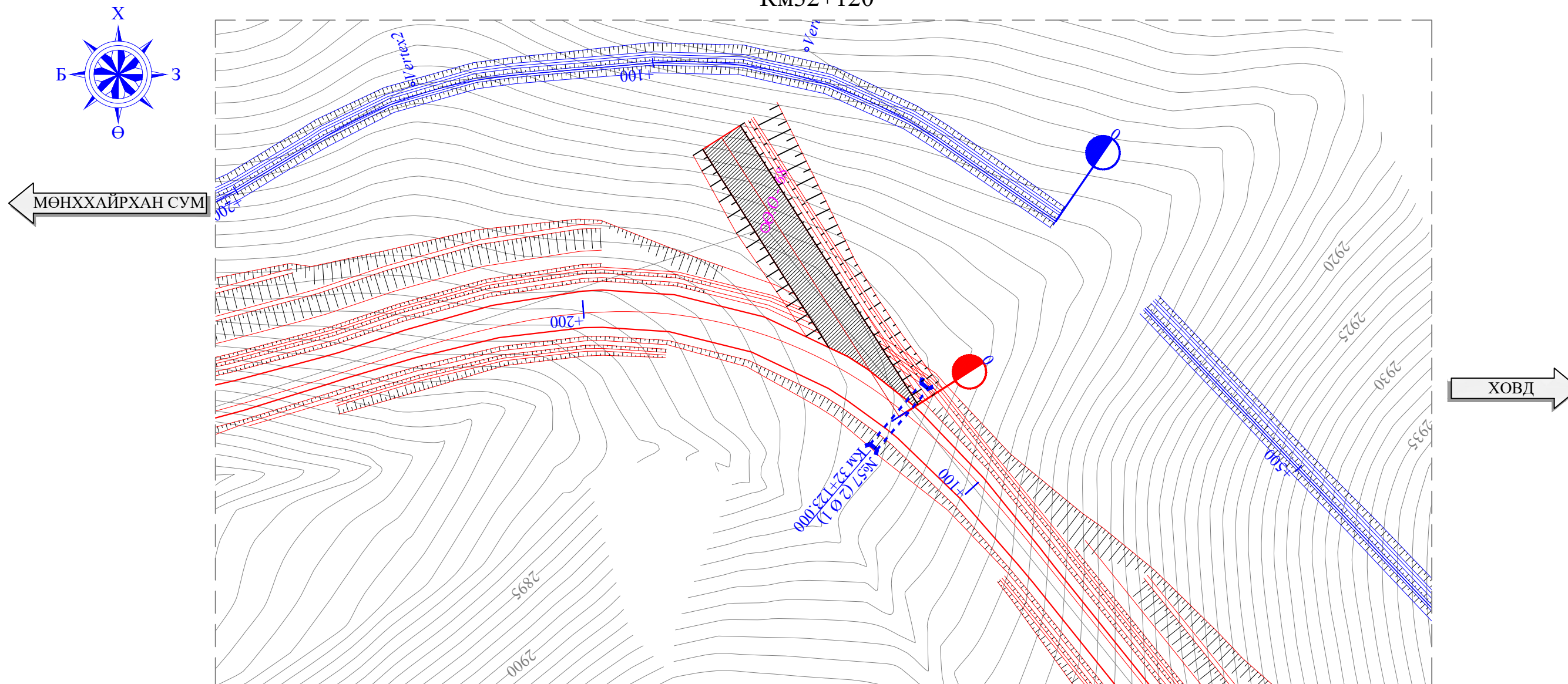


№	Байрлал
1	10+800
2	13+300
3	16+540
4	30+600
5	35+400
6	48+640
7	60+800

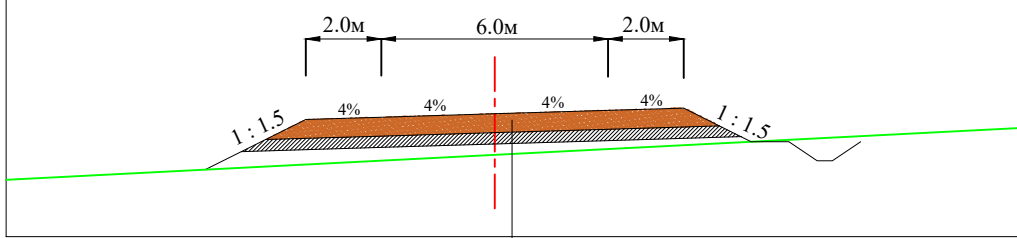
Тайлбар:
Малын гарц, гармын ажлын тоо хэмжээг нийт ажлын тоо хэмжээнд оруулсан болно.

 УБ хот, СБД 8-р хороо, Залуучуудын Өргөн Чөлөө, 13-байр 6 тоот	Баруун босоо тэнхлэгийн авто замаас Ховд аймгийн Мөнххайрхан сум чиглэлийн 63.50км авто замын нарийвчилсан зураг төсөл			МГТ		
	Захирал	Ж.Батнасан		МАЛЫН ГАРЦ, ГАРАМ		
	Зур. Инженер	С.Анударь		Масштаб: 1:250		
	Зур. Инженер	Б.Нэргүй		ЕГ шифр: - 22/06		
Шалгасан	Ж.Зориглон	ТГ шифр:				
			А3	2	2	2022.10

Ослын зогсолтын зурвас
Км32+120






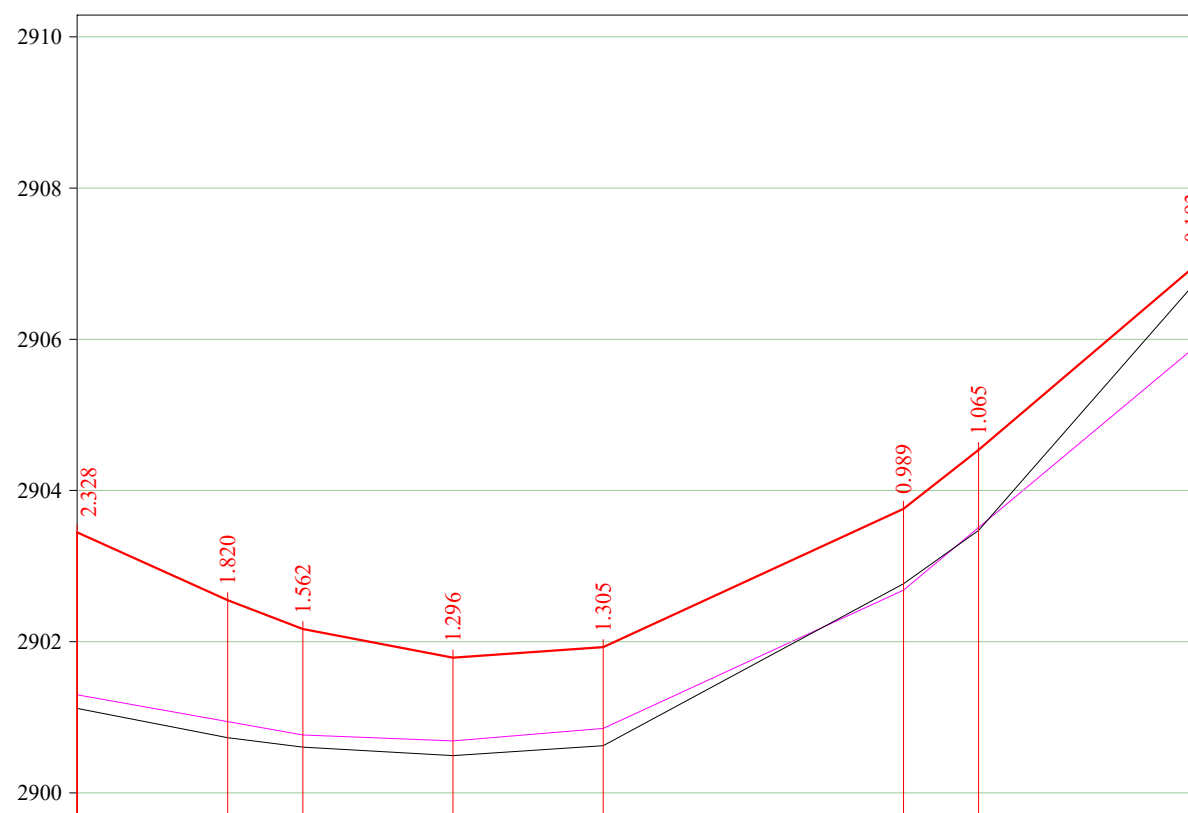
Ослын зогсолтын зурвасын нэг маягийн хөндлөн огтлол
М1:50



Элс, h=50см
Элс хайрган хольц, h=30см

Тайлбар:
Ослын зогсолтын зурвасын ажлын тоо хэмжээг нийт ажлын тоо хэмжээнд оруулсан болно.





 УБ хот, СБД 8-р хороо, Залуучуудын Өргөн Чөлөө, 13-байр 6 тоот "ГЕО ЗУРАГЛАЛ" ХХК	Баруун босоо тэнхлэгийн авто замаас Ховд аймгийн Мөнххайрхан сум чиглэлийн 63.50км авто замын нарийвчилсан зураг төсөл			ОЗЗ		
	Захирал	Ж.Батнасан	 Т.Түвшин	ОСЛЫН ЗОГСОЛТЫН ЗУРВАС		
	Зур. Инженер	С.Анударь		Км32+120		
	Зур. Инженер	Б.Нэргүй	 Ж.Зориглон	ЕГ шифр: - 22/06		
Шалгасан	Ж.Зориглон	ТГ шифр:				
				Масштаб: 1:1000		
				Үе шат	Хуудас	Бүх хуудас
				АЗ	1	4
				2022.10		




Км	X, м	Y, м	Z, м
0+000.000	5200028.97	434252.804	2903.446
0+014.925	5200041.433	434244.593	2902.167
0+034.793	5200058.024	434233.664	2901.929
0+054.660	5200074.615	434222.734	2903.757
0+074.528	5200091.206	434211.804	2907.07

М 1:500 - хэвтээ
М 1:100 - босоо
М 1:200 - хөрсний босоо

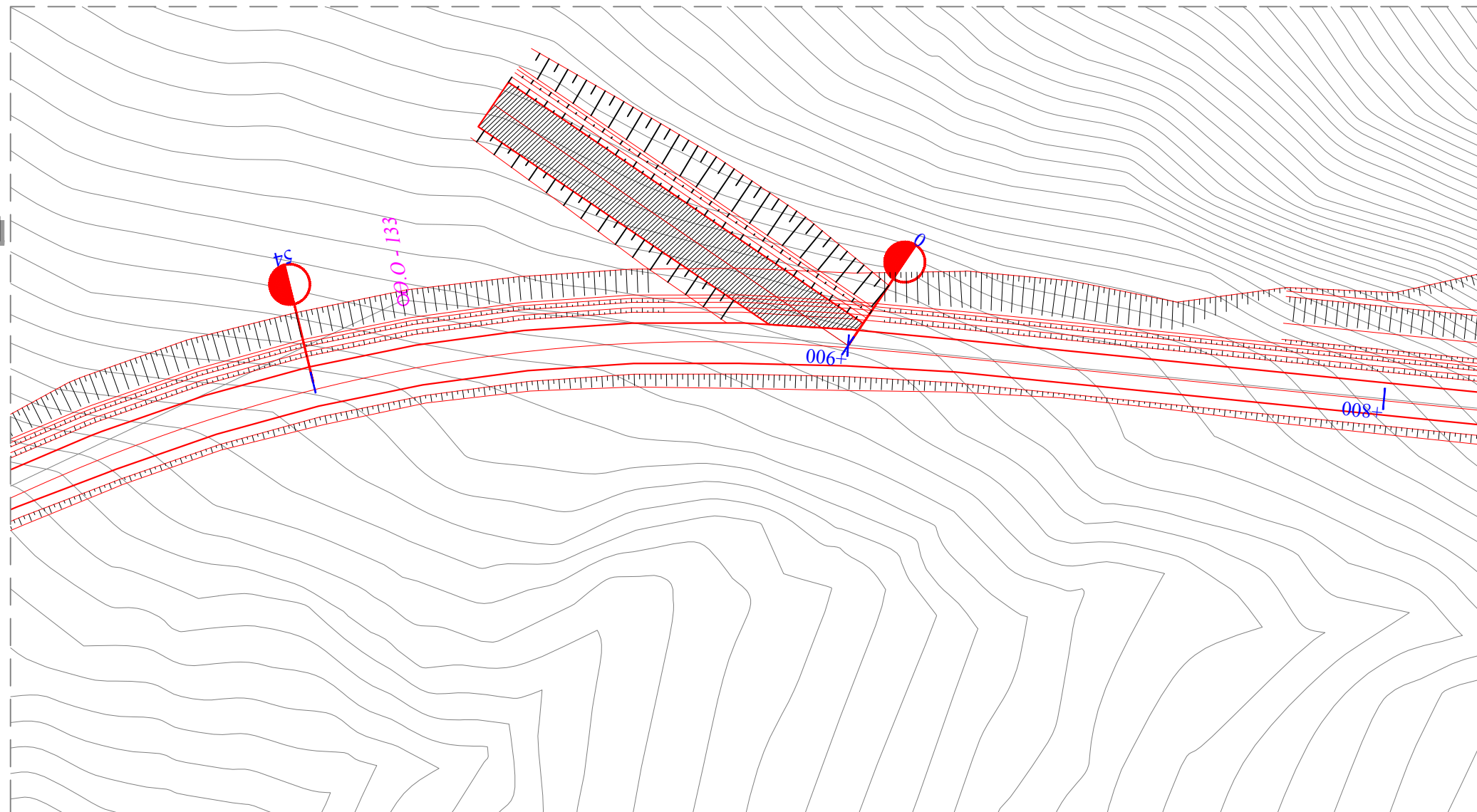
Төслийн өгөгдөл	Налуу, %, босоо эргэлт, м								
		10.0	90.0	90.0	027.15	R - 191 K - 49.7	170.0	170.0	14.9
Бодит өгөгдөл	Тэнхлэгийн түвшин, м								
		2903.446	2902.550	2902.167	2901.790	2901.929	2903.757	2904.536	2907.070
Бодит өгөгдөл	Газрын түвшин, м								
		2901.118	2900.729	2900.605	2900.494	2900.624	2902.768	2903.471	2906.877
Бодит өгөгдөл	Пикетаж, м								
		000.00	009.96	014.93	024.86	034.79	054.66	059.63	074.53
Пикет Планы элементүүд Километрийн заалт		L - 74.5 A - 326°37'27"							0

 УБ хот. СБД 8-р хороо, Залуучуудын Өргөн Чөлөө. 13-байр 6 тоот "ГЕО ЗУРАГЛАЛ" ХХК	Баруун босоо тэнхлэгийн авто замаас Ховд аймгийн Мөнххайрхан сум чиглэлийн 63.50км авто замын нарийвчилсан зураг төсөл			ОЗЗ		
	Захирал	Ж.Батнасан	 С.Анударь	ОСЛЫН ЗОГСОЛТЫН ЗУРВАС Км32+120		
	Зур. Инженер	Б.Нэргүй				
	Зур. Инженер	Ж.Зориглон	 Б.Нэргүй	ЕГ шифр: - 22/06		
Шалгасан	Ж.Зориглон	 Ж.Зориглон	ТГ шифр:			Масштаб: 1:500, 1:100 Үе шат Хуудас Бүх хуудас АЗ 2 4 2022.10

Ослын зогсолтын зурвас
Км53+900

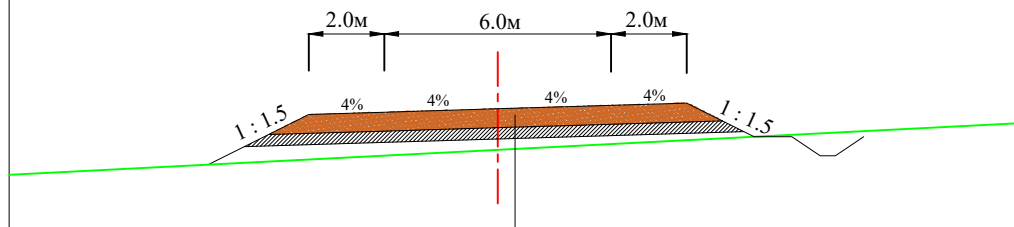


← МӨНХХАЙРХАН СУМ



→ ХОВД

Ослын зогсолтын зурвасын нэг маягийн хөндлөн огтлол
М1:50







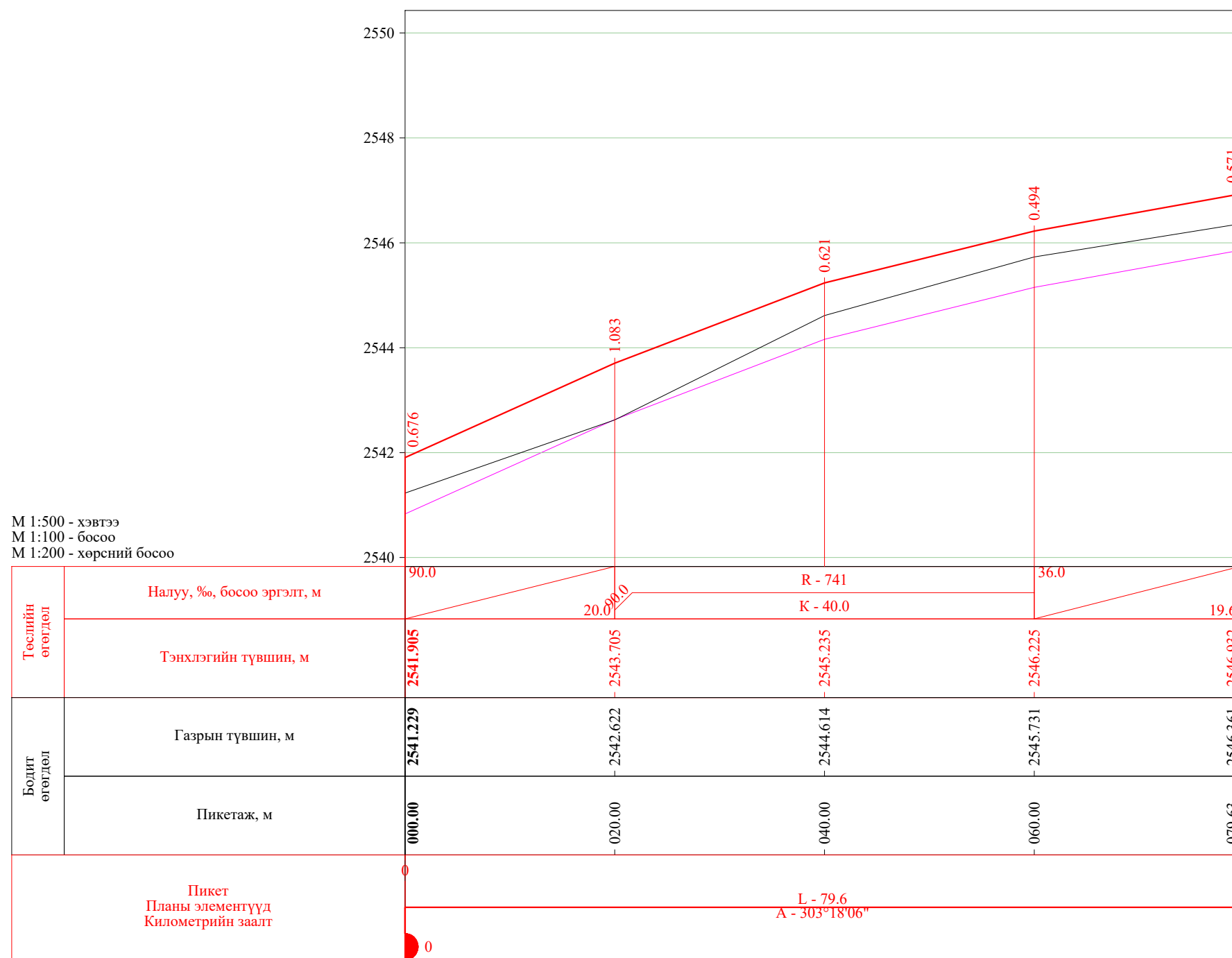
Элс, h=50см

Элс хайрган хольц, h=30см

Тайлбар:




Ослын зогсолтын зурвасын ажлын тоо хэмжээг нийт ажлын тоо хэмжээнд оруулсан болно.

 УБ хот, СБД 8-р хороо, Залуучуудын Өргөн Чөлөө, 13-байр 6 тоот "ГЕО ЗУРАГЛАЛ" ХХК	Баруун босоо тэнхлэгийн авто замаас Ховд аймгийн Мөнххайрхан сум чиглэлийн 63.50км авто замын нарийвчилсан зураг төсөл			ОЗЗ		
	Захирал	Ж.Батнасан	 С.Анударь	ОСЛЫН ЗОГСОЛТЫН ЗУРВАС Км53+900		
	Зур. Инженер	С.Анударь		Масштаб: 1:1000		
	Зур. Инженер	Б.Нэргүй	 Б.Нэргүй	ЕГ шифр: - 22/06		
Шалгасан	Ж.Зориглон	 Ж.Зориглон		Үе шат	Хуудас	Бүх хуудас
			ТГ шифр:	АЗ	3	4
			2022.10			



Ослын зогсолтын зурвас №2

Км	X, м	Y, м	Z, м
0+000.000	5207453.089	418285.243	2541.905
0+020.000	5207464.07	418268.527	2543.705
0+040.000	5207475.051	418251.811	2545.235
0+060.000	5207486.032	418235.095	2546.225
0+079.632	5207496.811	418218.687	2546.932

 УБ хот. СБД 8-р хороо, Залуучуудын Өргөн Чөлөө. 13-байр 6 тоот	Баруун босоо тэнхлэгийн авто замаас Ховд аймгийн Мөнххайрхан сум чиглэлийн 63.50км авто замын нарийвчилсан зураг төсөл			ОЗЗ		
	Захирал	Ж.Батнасан	 С.Анударь	ОСЛЫН ЗОГСОЛТЫН ЗУРВАС Км53+900		
	Зур. Инженер	Б.Нэргүй		ЕГ шифр: - 22/06		
	Зур. Инженер	Ж.Зориглон	 Ж.Зориглон	ТГ шифр:		
"ГЕО ЗУРАГЛАЛ" ХХК				Масштаб: 1:500, 1:100		
				Үе шат	Хуудас	Бүх хуудас
				А3	4	4
				2022.10		