

МОНГОЛ УЛС
БАРИЛГЫН ИНЖЕНЕР-ХАЙГУУЛЫН ҮЙЛДВЭРЛЭЛ,
ЭРДЭМ ШИНЖИЛГЭЭНИЙ “ИНЖЕОТЕХ”ХХК

ИД: 2013 403

**БАЯНХОНГОР – ШАРГАЛЖУУТ ЧИГЛЭЛИЙН 60 км
АВТОЗАМЫН ИНЖЕНЕР-ГЕОЛОГИЙН СУДАЛГААНЫ
АЖЛЫН ДҮГНЭЛТ
(БАРИМТ МАТЕРИАЛЫН ЗУРАГ,
ИНЖЕНЕР – ГЕОЛОГИЙН ЗҮСЭЛТ)**

Улаанбаатар хот 2013 он

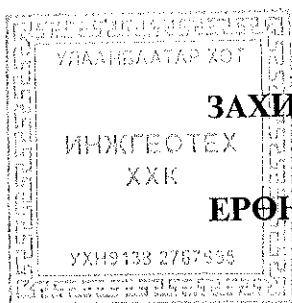
МОНГОЛ УЛС

БАРИЛГЫН ИНЖЕНЕР-ХАЙГУУЛЫН ҮЙЛДВЭРЛЭЛ,
ЭРДЭМ ШИНЖИЛГЭЭНИЙ "ИНЖГЕОТЕХ" ХХК

71 2013 406

Зохиогч: М.МЯГМАРЖАВ
Ж.БАТСҮРЭН

**БАЯНХОНГОР – ШАРГАЛЖУУТ ЧИГЛЭЛИЙН 60 км
АВТОЗАМЫН ИНЖЕНЕР-ГЕОЛОГИЙН СУДАЛГААНЫ
АЖЛЫН ДҮГНЭЛТ
(БАРИМТ МАТЕРИАЛЫН ЗУРАГ,
ИНЖЕНЕР – ГЕОЛОГИЙН ЗҮСЭЛТ)**



ЗАХИРАЛ

ИНЖГЕОТЕХ
ХХК

ЕРӨНХИЙ ИНЖЕНЕР

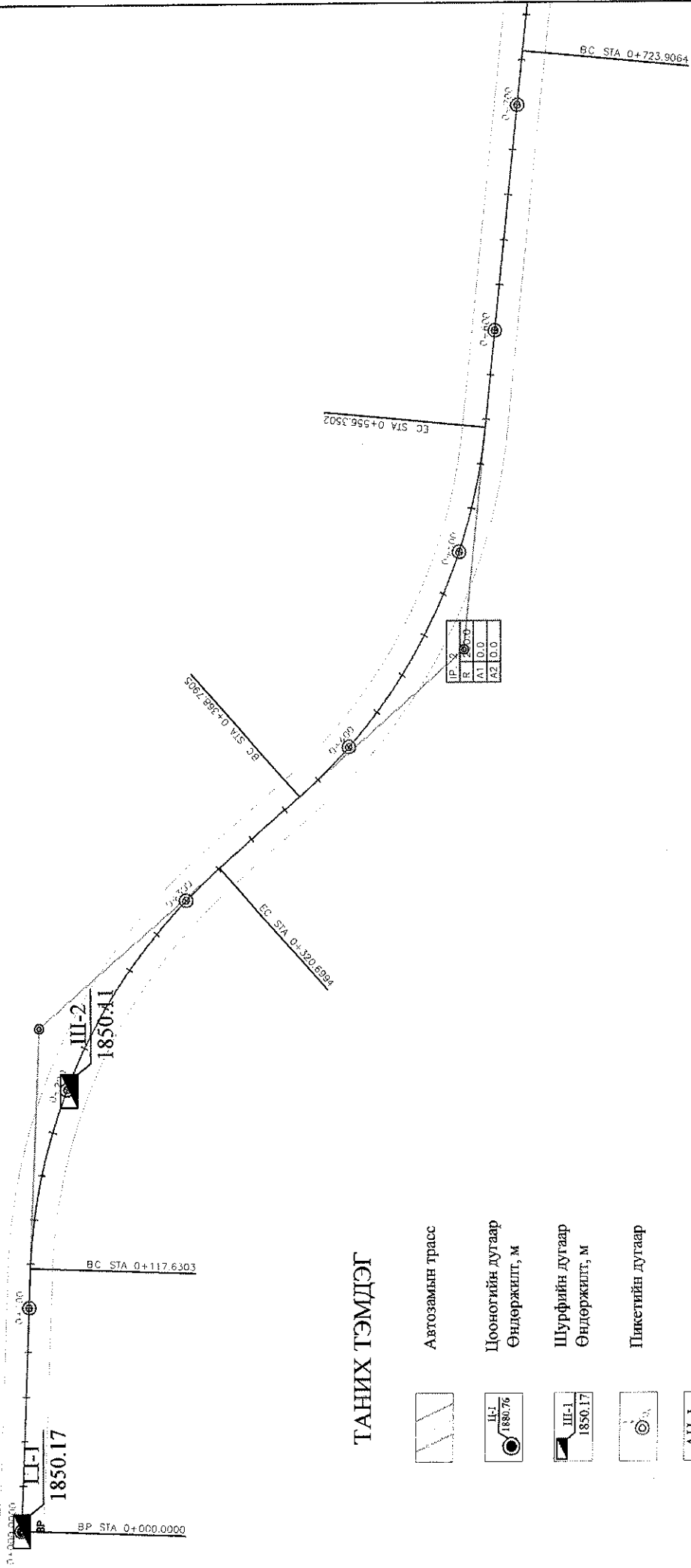
С.ДОЛЖИН
/МУ-ын зөвлөх инженер/

Ж.БАТСҮРЭН
/Доктор Ph.D/






Улаанбаатар хот 2013 он


БАЙРШЛЫН СХЕМ ЗУРАГ

IP. 1
R 1250.0
A1 10.0
A2 10.0

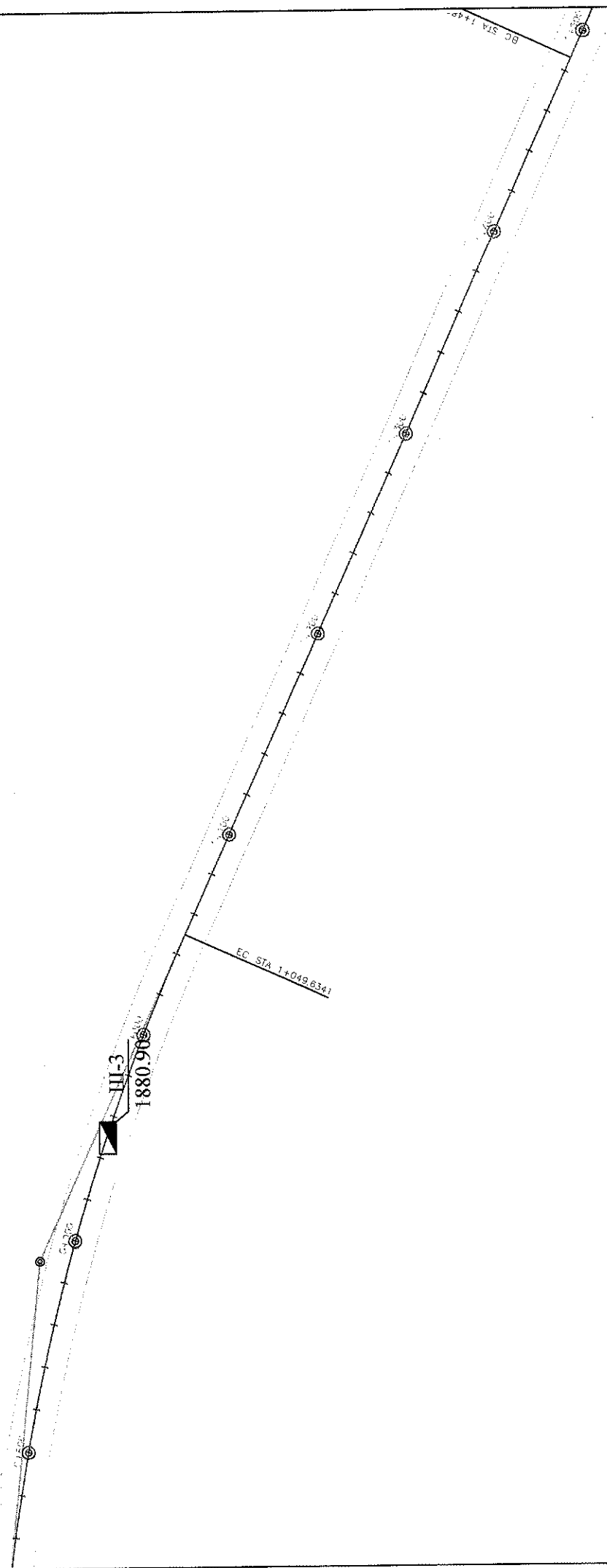



ТАНИХ ТЭМДЭГ

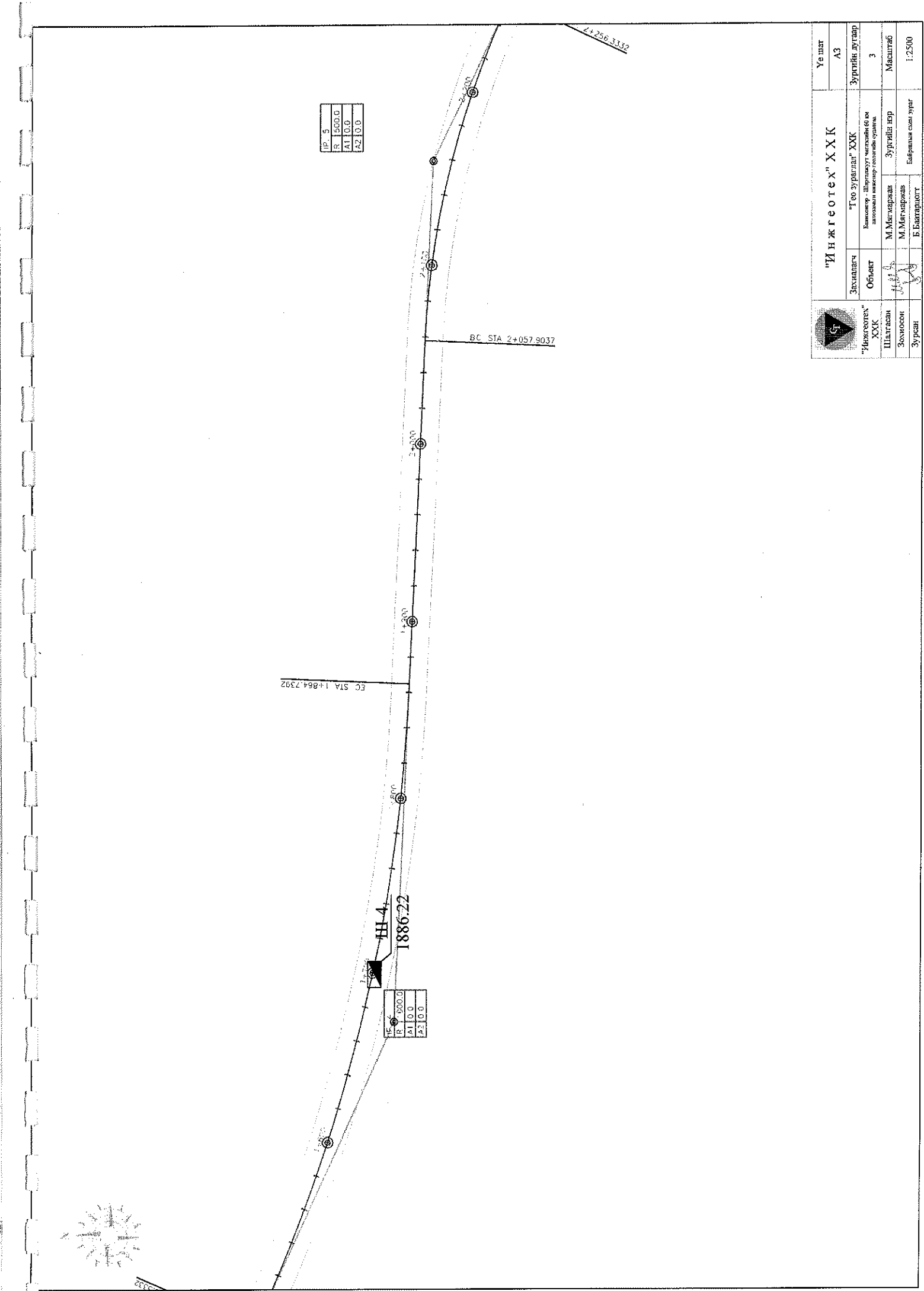
-  Автозамын трасс
-  Цооногийн дугаар
Өндөржилт, м
-  Шурфийн дугаар
Өндөржилт, м
-  Пикетийн дугаар
-  Ажилгалтын цэг


	"Инжгеотех" ХХК		Үе шат
	Замалалт	"Гео зурвигал" ХХК	А3
Объект	Баянхонгор - Шаргалзуур автозамын өргөтгөлийн барилгын ажлын зураг	Зургийн дугаар	1
Шалгасан	М.Мягмаржав	Зургийн нэр	Масштаб
Зохихсон	М.Мягмаржав	Бэлдсэн тусам зураг	1:2500
Зурсан	Б.Баатарцогт		

Р. 3
Р. 1000.0
А1 0.0
А2 0.0



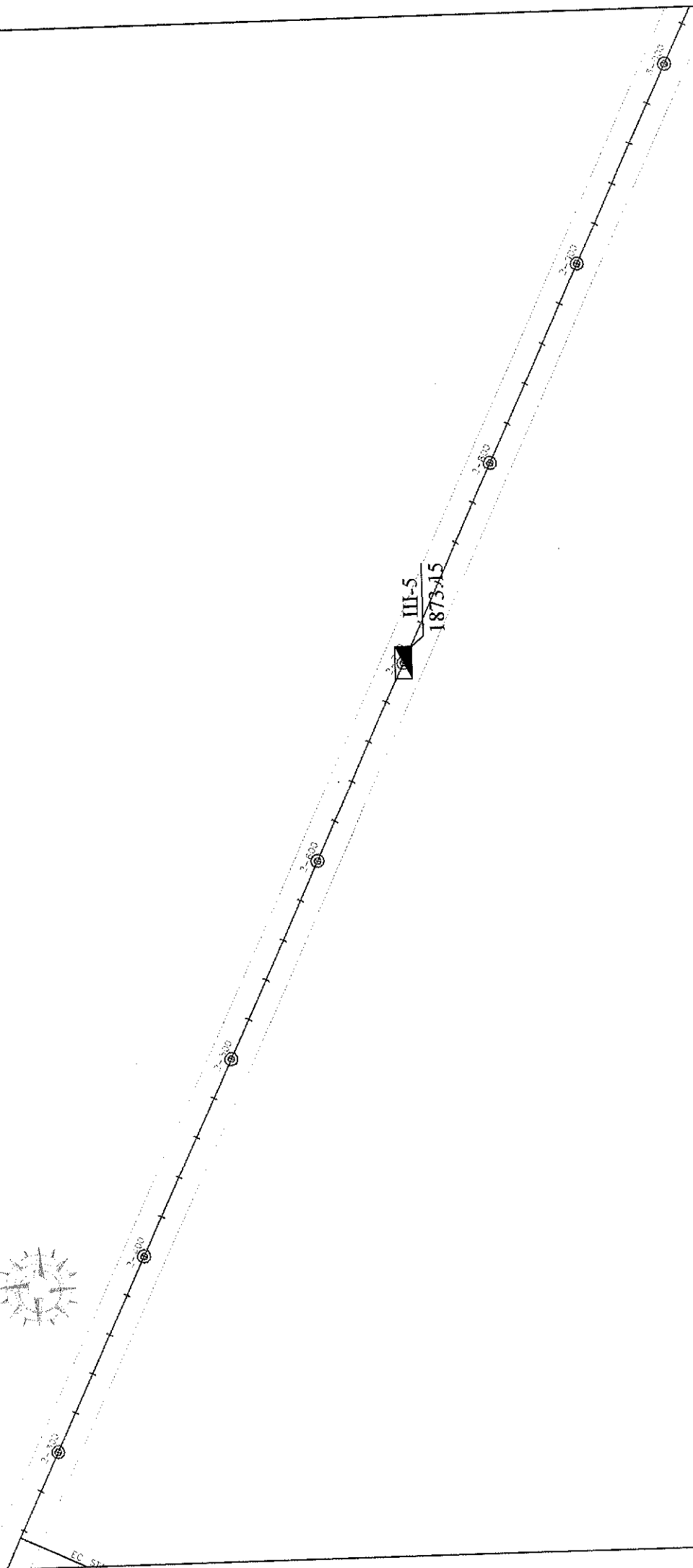

	"Инжгеотех" ХХК		Уе шигт	АЗ
	Захиалагч	"Гео зургаалд" ХХК	Зургийн дугаар	
Шалтсан	Объект	Бэлтгэгч	М.Мягмаржав	Зургийн дугаар
Эхлэсэн	Зургийн төр	М.Мягмаржав	М.Мягмаржав	Масштаб
Зураг	Байршил олон зураг	Б.Баатарцогт		1:2500




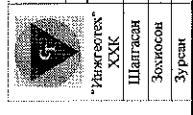
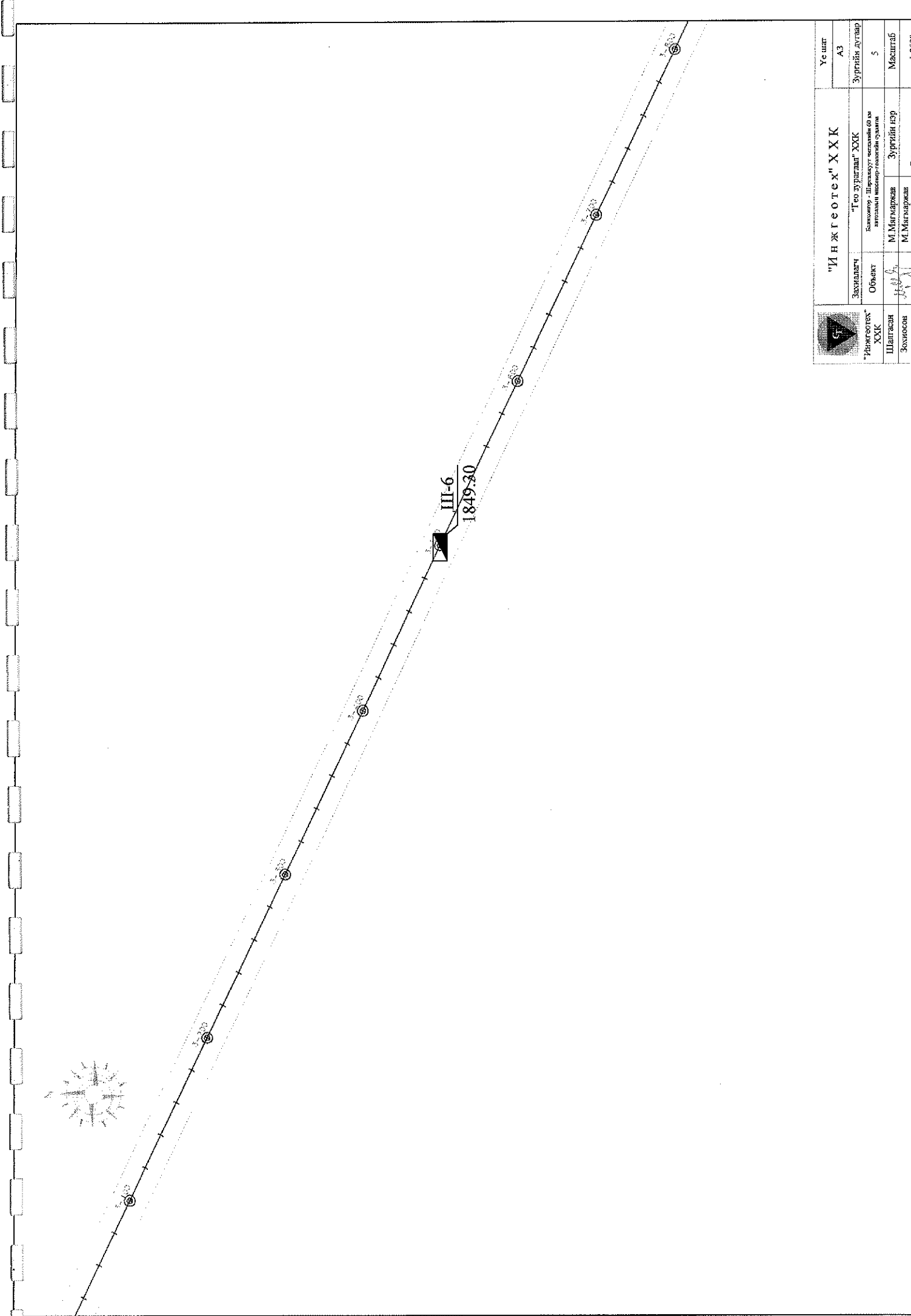
	"Инжгеотех" ХХК		Үе шат
	Захиалагч	"Гео зурвигал" ХХК	А3
Шалтгаан	Объект	Зургийн дугаар	
Зохьсон	М.Мягмаржав	Зургийн нэр	Масштаб
Зурсан	М.Мягмаржав	Б.Батгалдот	Баримал саян зураг
			1:2500

ИР	5
R	1500.0
A1	10.0
A2	10.0

R	1000.0
A1	10.0
A2	10.0



 "Инжгеотех" ХХК Шагсам Зохисон Зурвал		"Гео зурвал" ХХК Валюмтр - Шагдамуу нэгдлийн 60 ху атолын илэрхийлэл-гурвал		Уг шат АЗ
		Захиалагч Объект	М.Мягмаржав Зургийн нэр	Зургийн дугаар 4



Захиалагч
"Инжгеотех"
ХХК

Объект
Шалгасан
Зохосон
Зурсан

М.Мягмаржав
М.Мягмаржав
Б.Балгаартогт

Үе шат
А3

Зургийн дугаар
5

Зургийн нэр
Масштаб
1:2500

"Инжгеотех" ХХК

"Гео зургилал" ХХК

Бэлхонур - Шаргалуут хэсгийн 60 км
автозаман нийслэл-голбордны судалгаа

М.Мягмаржав

Зургийн нэр

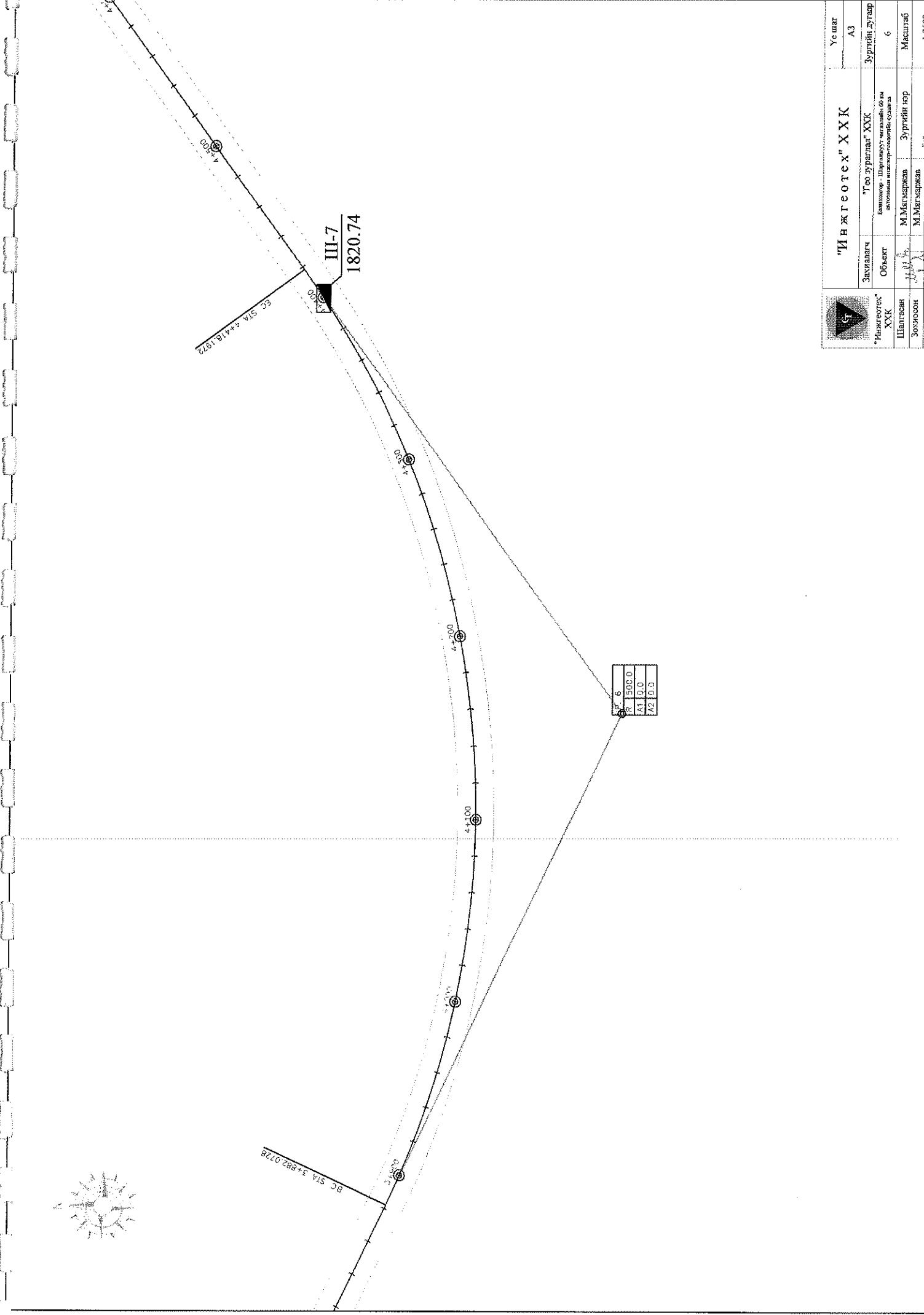
М.Мягмаржав


Масштаб


Б.Балгаартогт

Баримал олох зурга

1:2500



	"Ижгеотех" ХХК		Үе шат
	Зачиглагч	"Гео зурвигч" ХХК	А3
	Объект	Баянгол хотын төмөр замын 6 км автозамын шалт	Зургийн дугаар
Шалгасан	Зохиосон	Зургийн нэр	6
Зурсан	М.Мягмаржав	М.Мягмаржав	Масштаб
		Б.Батбаярт	Байрлалын өсөн зураг
			1:2500



III-8
1825.15

III-8*
1825.69

00015

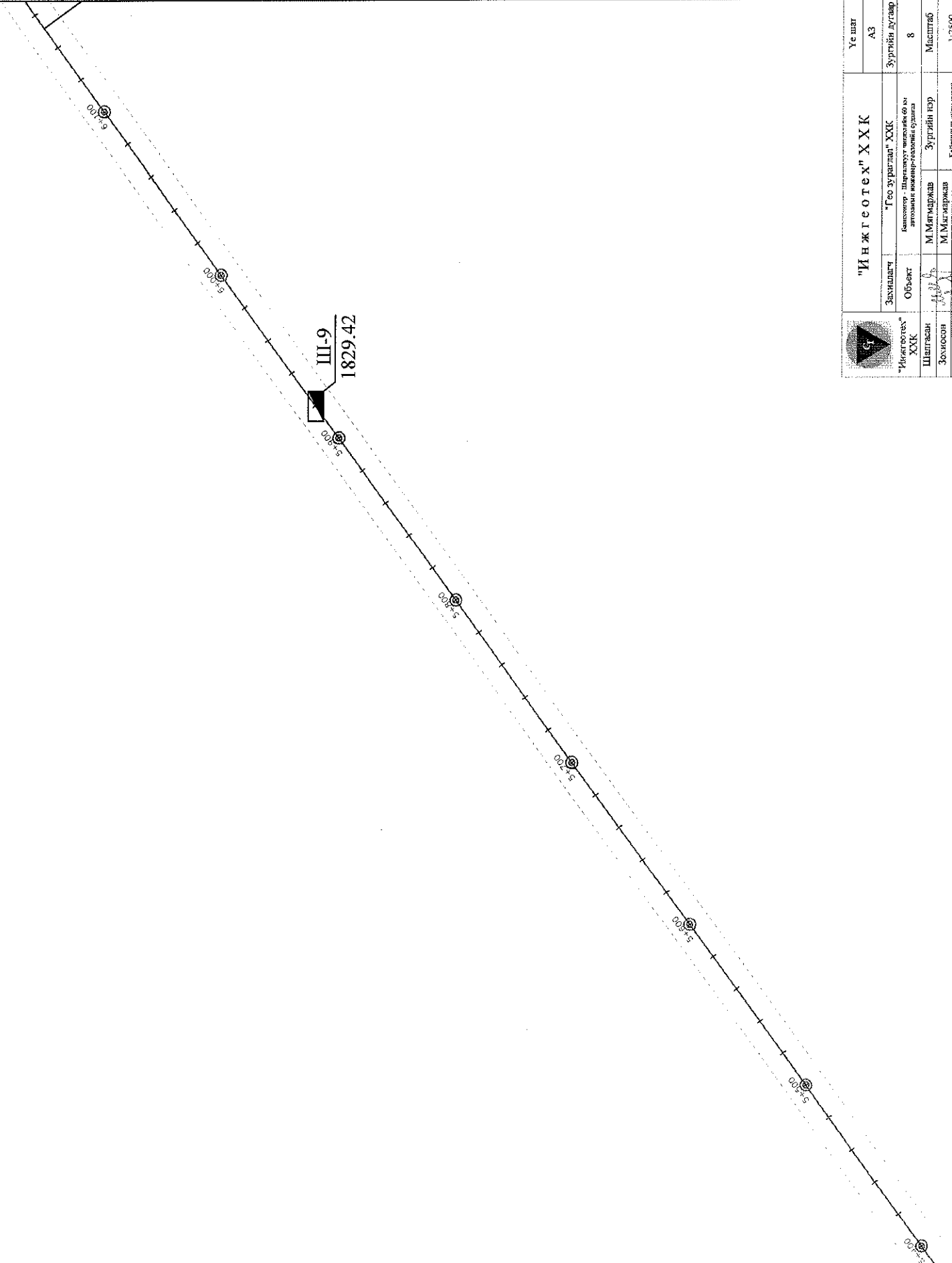

00015

00015

00014

00014

	"Ижгеотех" ХХК		Үе шат	А3
	Захиалагч	"Гео зурвигч" ХХК	Зургийн дугаар	
Объект	Баянгол, Шилдэг, 10 км-ийн зайд байрлах газрын зураг	7		
Шалтгаан	М.Мягмаржав	Зургийн гэр	Масштаб	
Зохьсон	М.Мягмаржав	Барилгын өмн зураг	1:2500	
Зураг	Б.Батбаярцогт			



"ИнжГеоТех"
ХХК

Замалалач
Зөвлөсөн
Зурсан

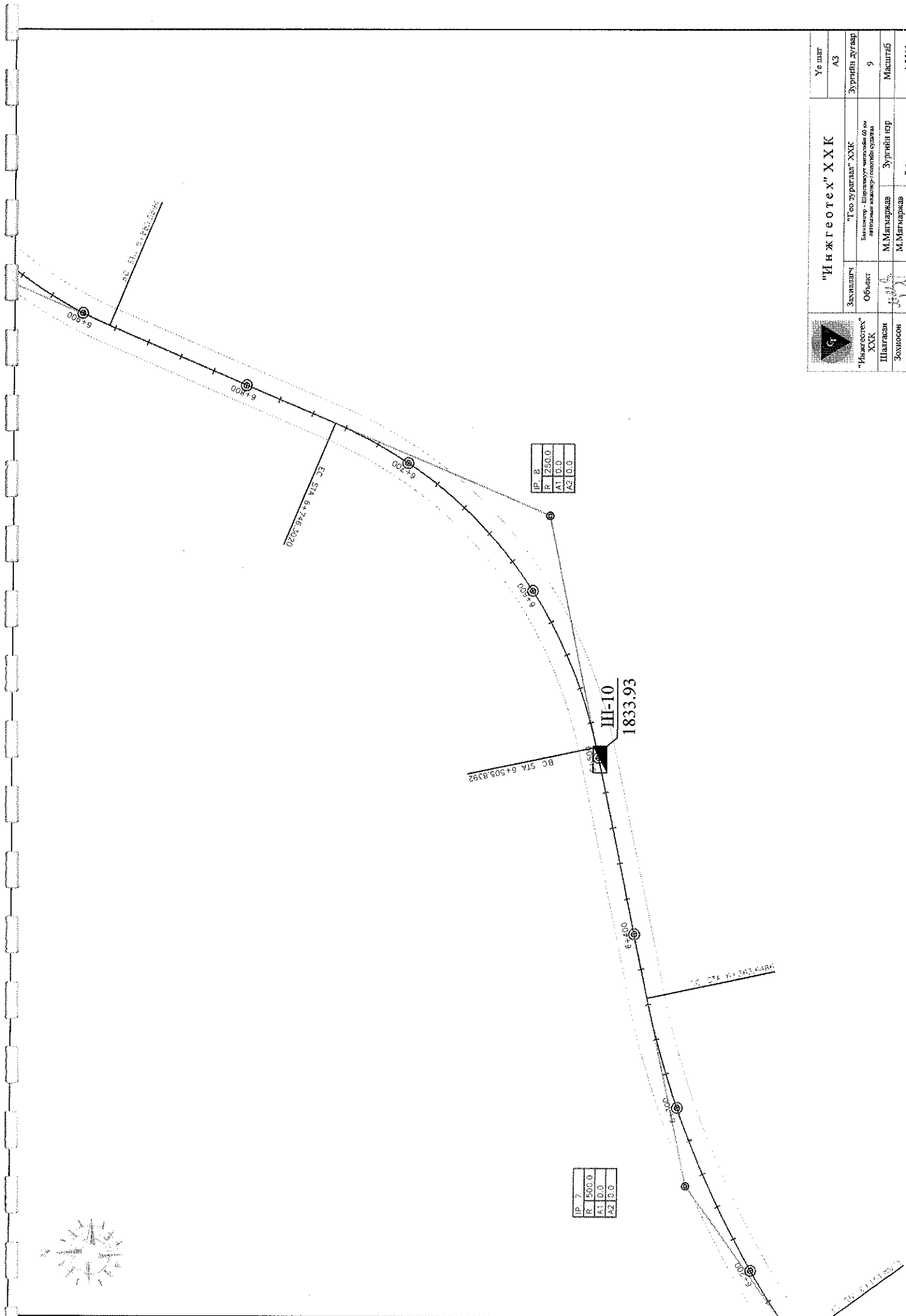
Гео зураглал ХХК
Бэлтгэгч
М.Мягмаржав
М.Мягмаржав
Б.Балгарцогт


Урьдчилсан зураг
Зургийн дугаар
Масштаб
1:2500

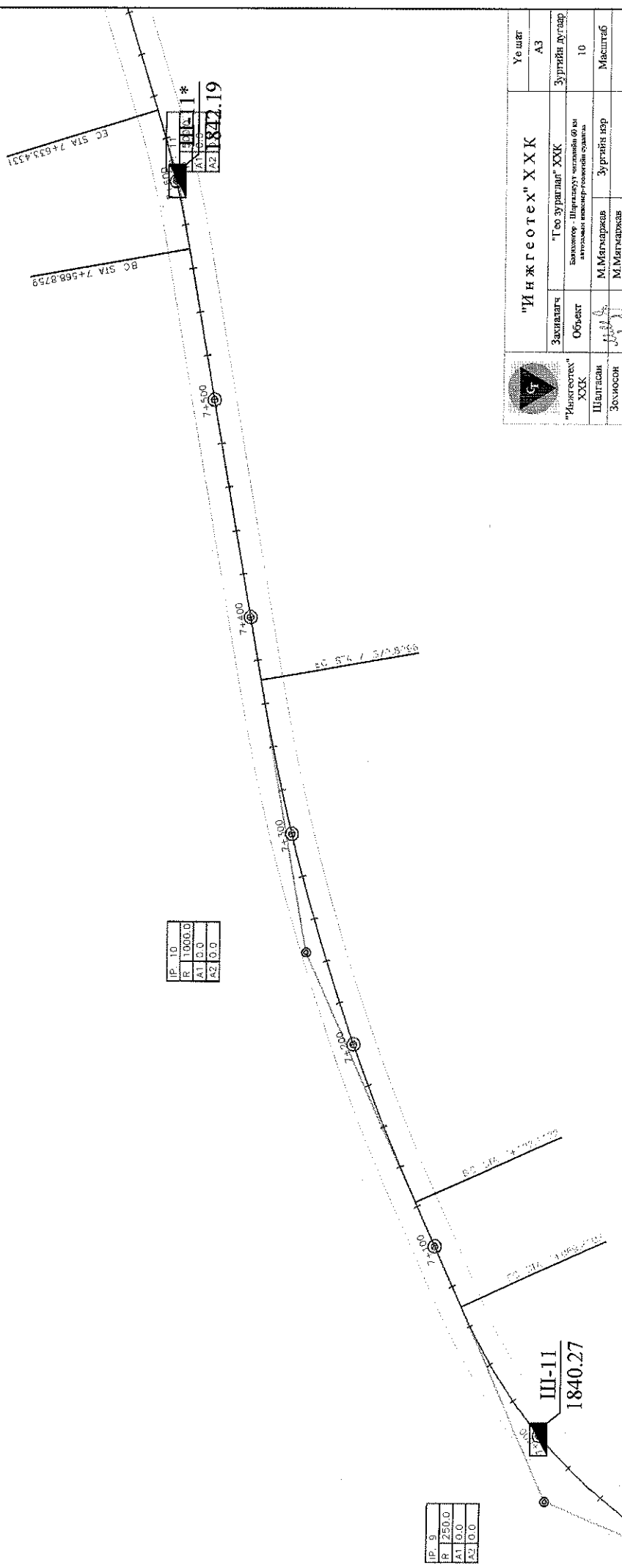

Ус шат
АЗ

Бэлтгэгч
М.Мягмаржав
М.Мягмаржав
Б.Балгарцогт

Урьдчилсан зураг
Зургийн дугаар
Масштаб
1:2500





 "Инжгеотех" ХХК	"Инжгеотех" ХХК		Үе шиг А3
	Засгийн агуу Обьект	"Тео Зураглал" ХХК Бэлэнхүүр - Шаргалзуур чиглэлд 60 м агаарын агааруу галт тэрэгний суудал	Зургийн дугаар 9
Шагласан Зохиосон Зурсан	М.Мягмаржав М.Мягмаржав Б.Баярсүрэгт	Зургийн төр Масштаб	Байршилсын зураг 1:2500



IP 10
R 1000.0
A1 0.0
A2 0.0

IP* 9
R 250.0
A1 0.0
A2 0.0

	"Инжгеотех" XXX		Үе шат
	Захиалагч	"Гео зурвигал" XXX	АЗ
	Объект	Баянгол - Шалгалзуу төслийн 60 км автозаман аялалт-голборлолтын судалгаа	Зургийн дугаар
	Шалгал	М.Мянмаржав	10
	Зөхиосон	М.Мянмаржав	Масштаб
	Зурсан	Б.Батбаярцогт	Байршлын схем зураг
			1:2500

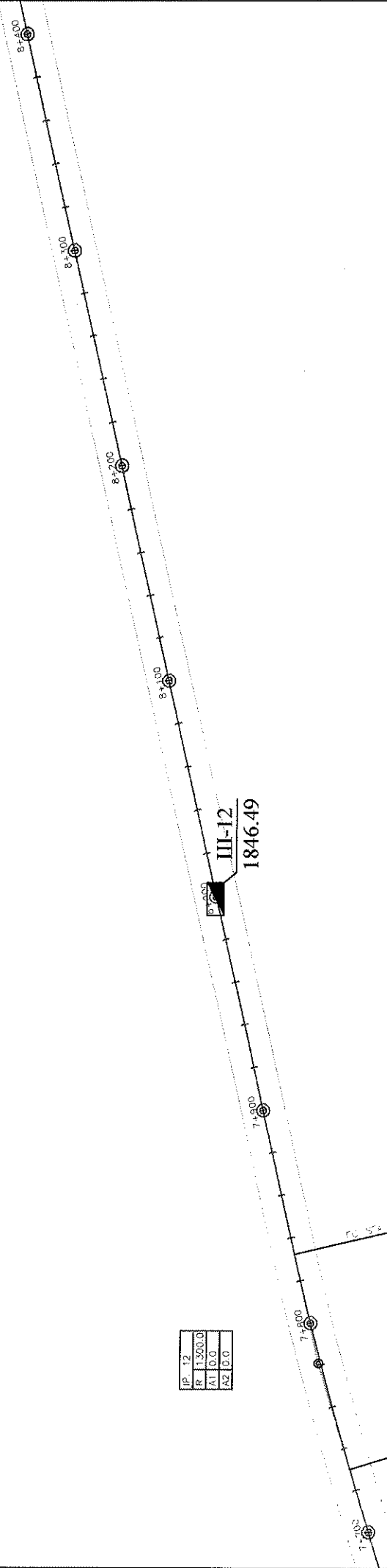


IP 12
R 1300.0
A1 0.0
A2 0.0

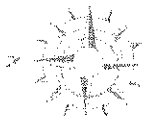
III-12
1846.49

00 57 7-830.2773

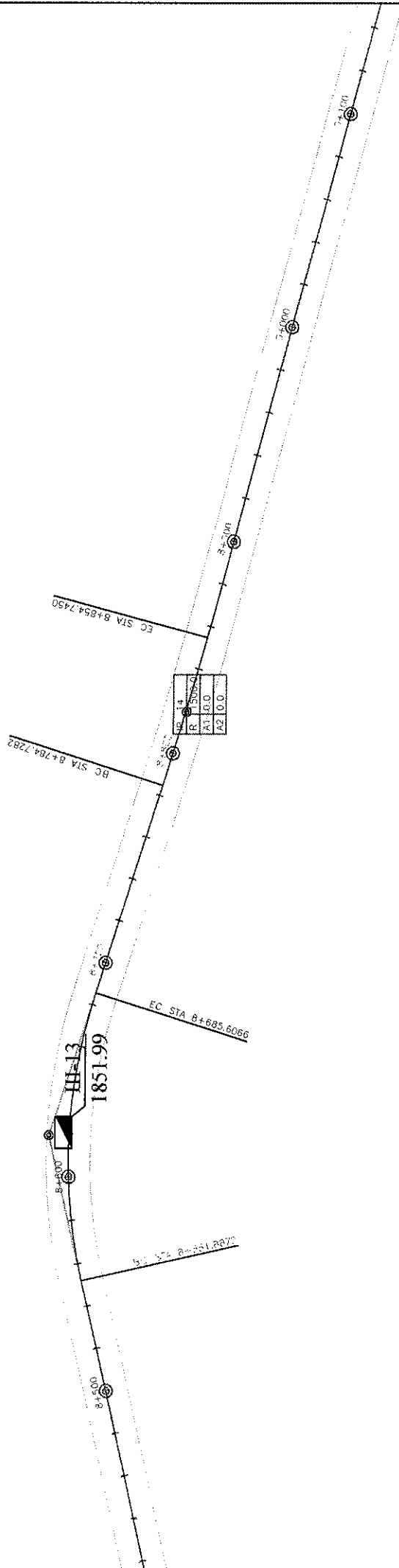
00 51A 7-728.9148



"Инжестех" ХХК Баянгол, Шангаарту нутаг, 60 м нутагын хөвдөр, геологийн судалгаа	Захиалагч	"Гео зураглал" ХХК	Угшлагч	АЗ
	Объект	М.Мягмаржав	Зургийн зураач	Масштаб
Шалгаан	М.Мягмаржав	Зургийн нэр	Байрлалын схем зураг	1:2500
Зохиосон	М.Мягмаржав			
Зурган	Б.Балгацогт			



IP	13
R	250.0
A1	0.0
A2	0.0

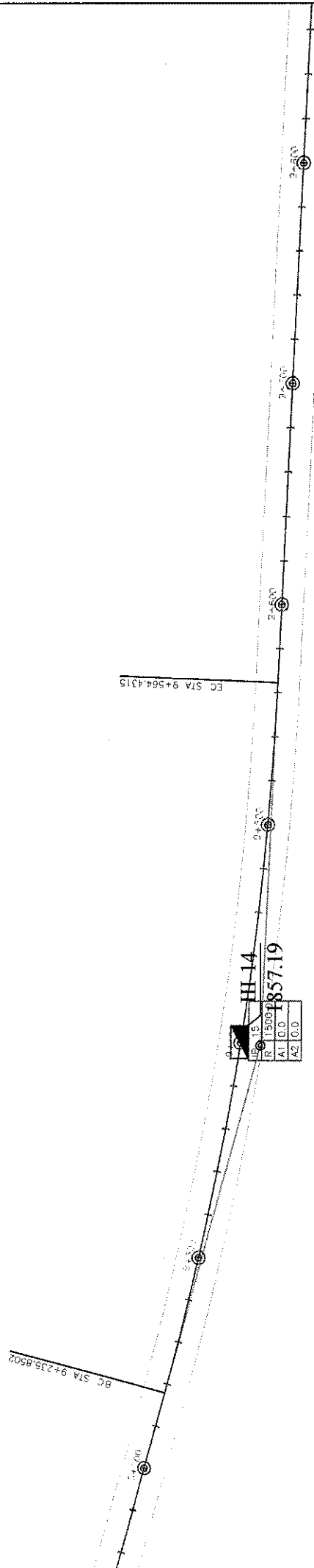


R	250.0
A1	0.0
A2	0.0



"Инжгеотех" ХХК
 Захиалагч
 Объект

Шилгэсэн Зөхсөөсөн Зурсан	М.Мягмаржав М.Мягмаржав Б.Батгэрэлт	Зургийн нэр Зургийн дугаар	Масштаб 1:2500
"Инжгеотех" ХХК Бэлтгэл - Шалгахыг явуулах буюу дотоодын инженер-геодезийн зураг		Зургийн дугаар 12	Масштаб 1:2500
"Инжгеотех" ХХК А3		Үе шуга А3	



"Инжгеотех" ХХК
 Шалтсан
 Зохилсон
 Зурсан

Захиалагч
 Объект
 Шалтсан
 Зохилсон
 Зурсан

"Гео зургаалаг" ХХК
 Санхүүгээр - Пархадзурт өргөсний 60 км
 автозамны нийгмээр-эрсэлтийн сурвалга
 М.Мягмаржав
 М.Мягмаржав
 Б.Баатарцогт


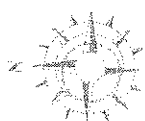
Зургааны төсөл зураг
 1:2500


Үе шат
 А3



Зургийн дугаар
 13

Масштаб
 1:2500

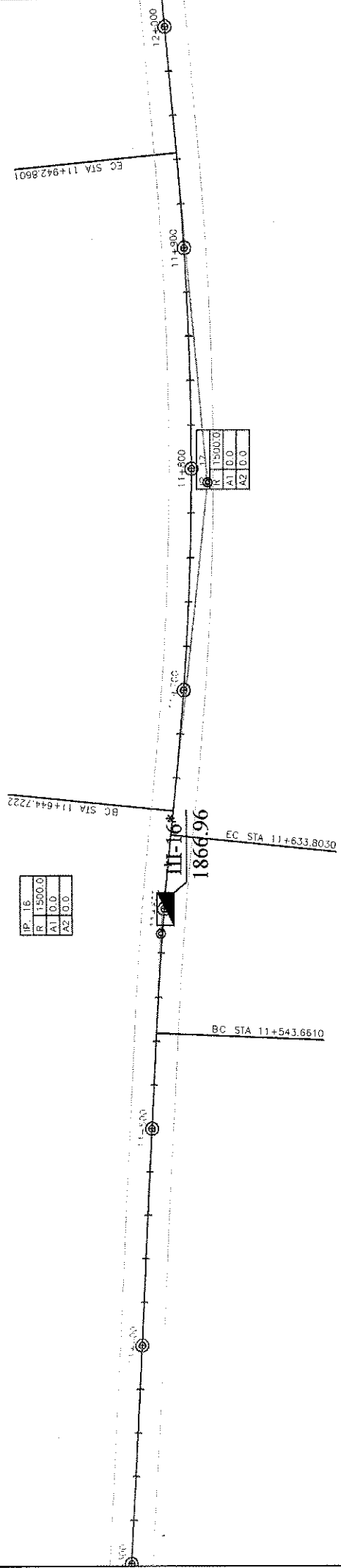
Байрлалын төсөл зураг
 1:2500




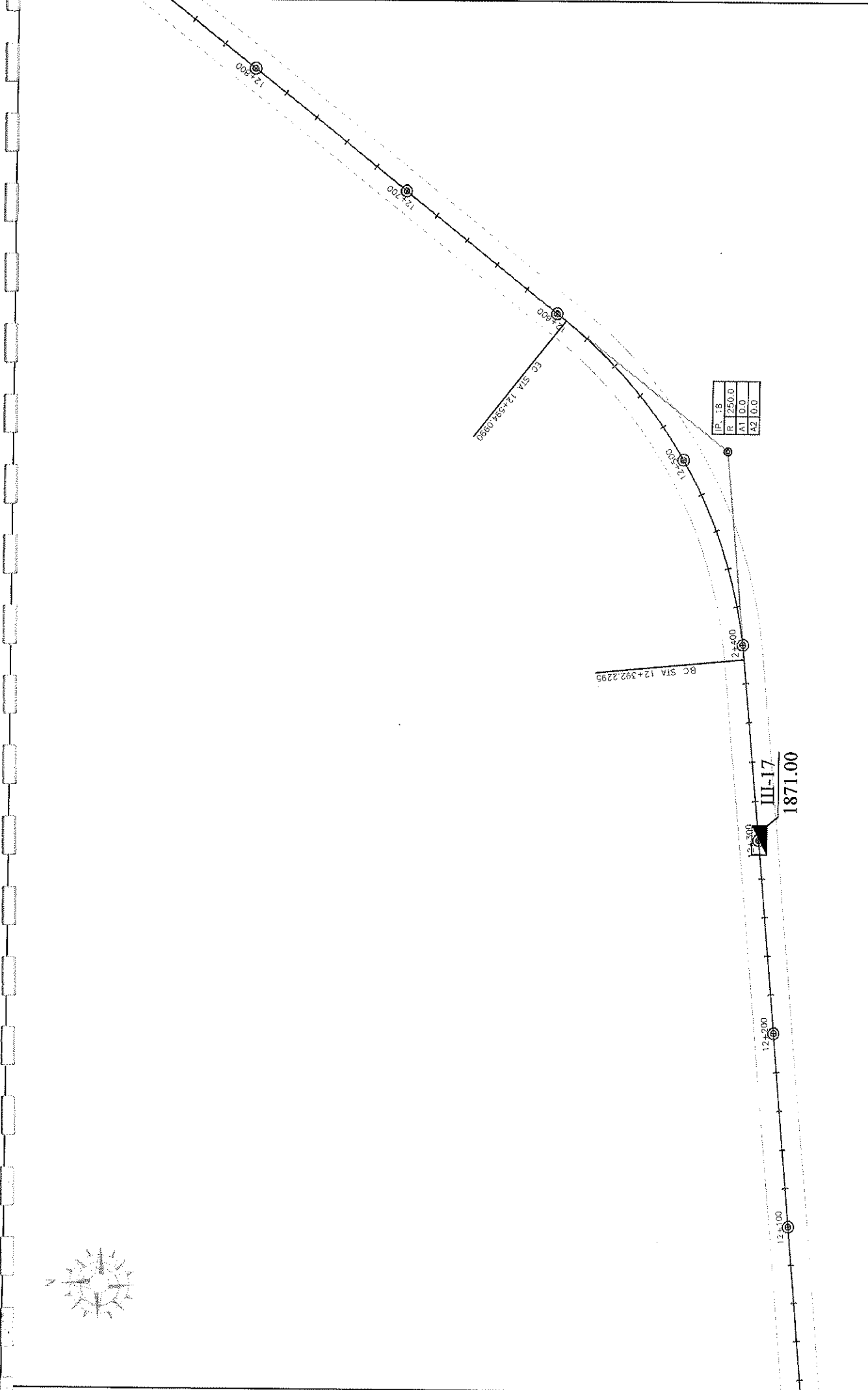
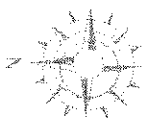
 "И н ж ге о т е х" ХХК	"И н ж ге о т е х" ХХК		Үе шат
	Захиалагч	"Гео зураглал" ХХК	А3
Шалтсан Зохирсон Зурагч	Объект	Бичигдэг "И н ж ге о т е х" ХХК-ийн 60 км радиустай газрын зураг	Зургийн дугаар
	М.Мягмаржав	М.Мягмаржав	14
Зурагч	М.Мягмаржав	М.Мягмаржав	Масштаб
		Б.Баатарцогт	Бичигдсэн газрын зураг
			1:2500



	"Инжгеотех" ХХК		Үе шат
	Захиалагч	"Гео зургууль" ХХК	АЗ
Шалгаан	Баянгол, Шаргалуу чиглэлийн 60 км зайтай байрлалтай байр сууринд	Зургийн зураар	1:5
Зохисон	М.Матгаржав	Зургийн нэр	Масштаб
Зурсан	М.Матгаржав Б.Баянпүрэв	Байрлалын өсөө зураг	1:2500



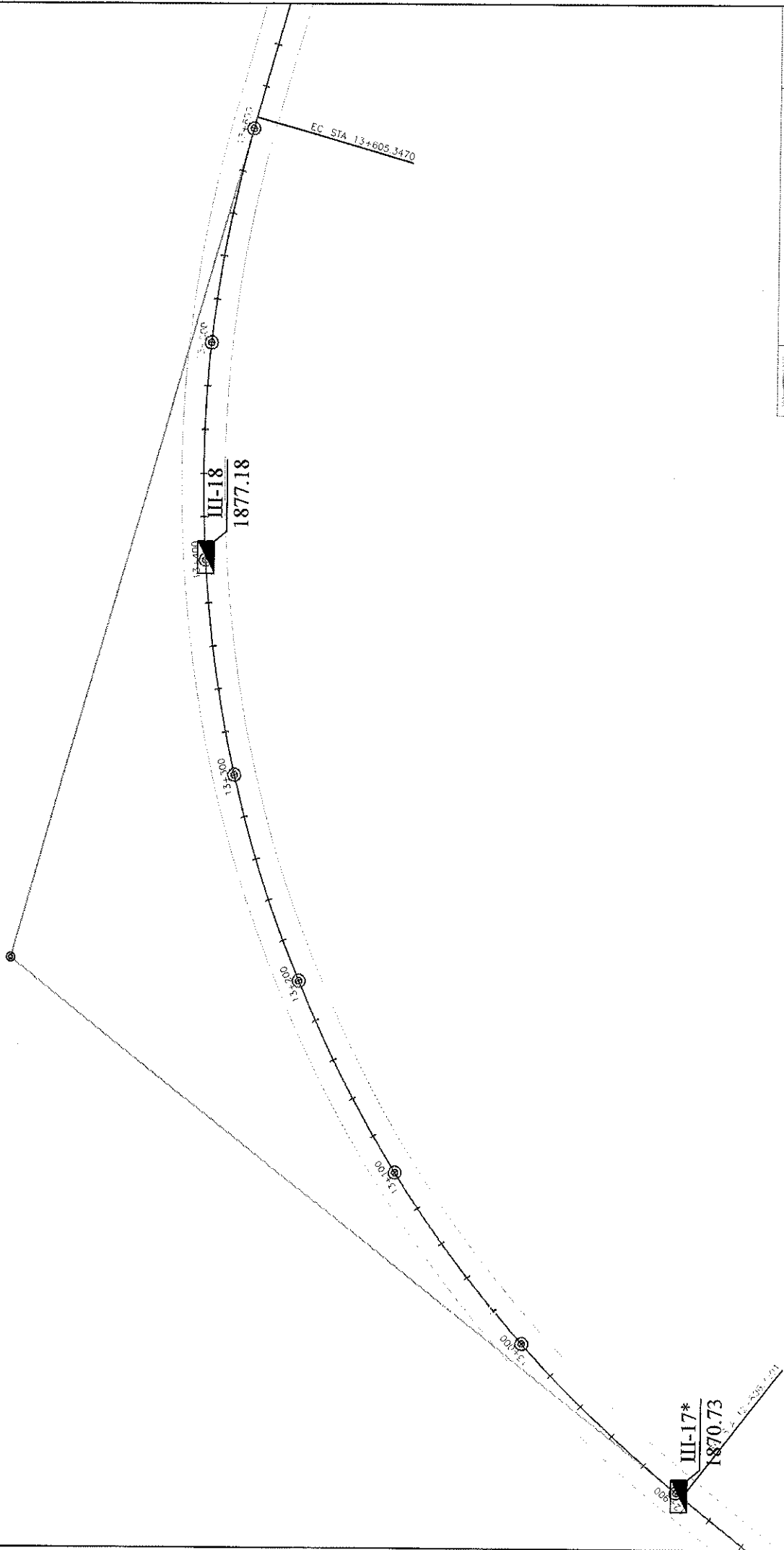

	"Инжгеотех" ХХК		Үе шал АЗ
	Захиалагч "Гео зургалт" ХХК	Зургийн дугаар 16	
Объект Шалгасан Зочирсон Зурсан	Объект "Инжгеотех" ХХК Шалгасан Зочирсон Зурсан	Үүсгүүлэгч М.Мягмаржав М.Мягмаржав Б.Баатарцогт	Масштаб 1:2500



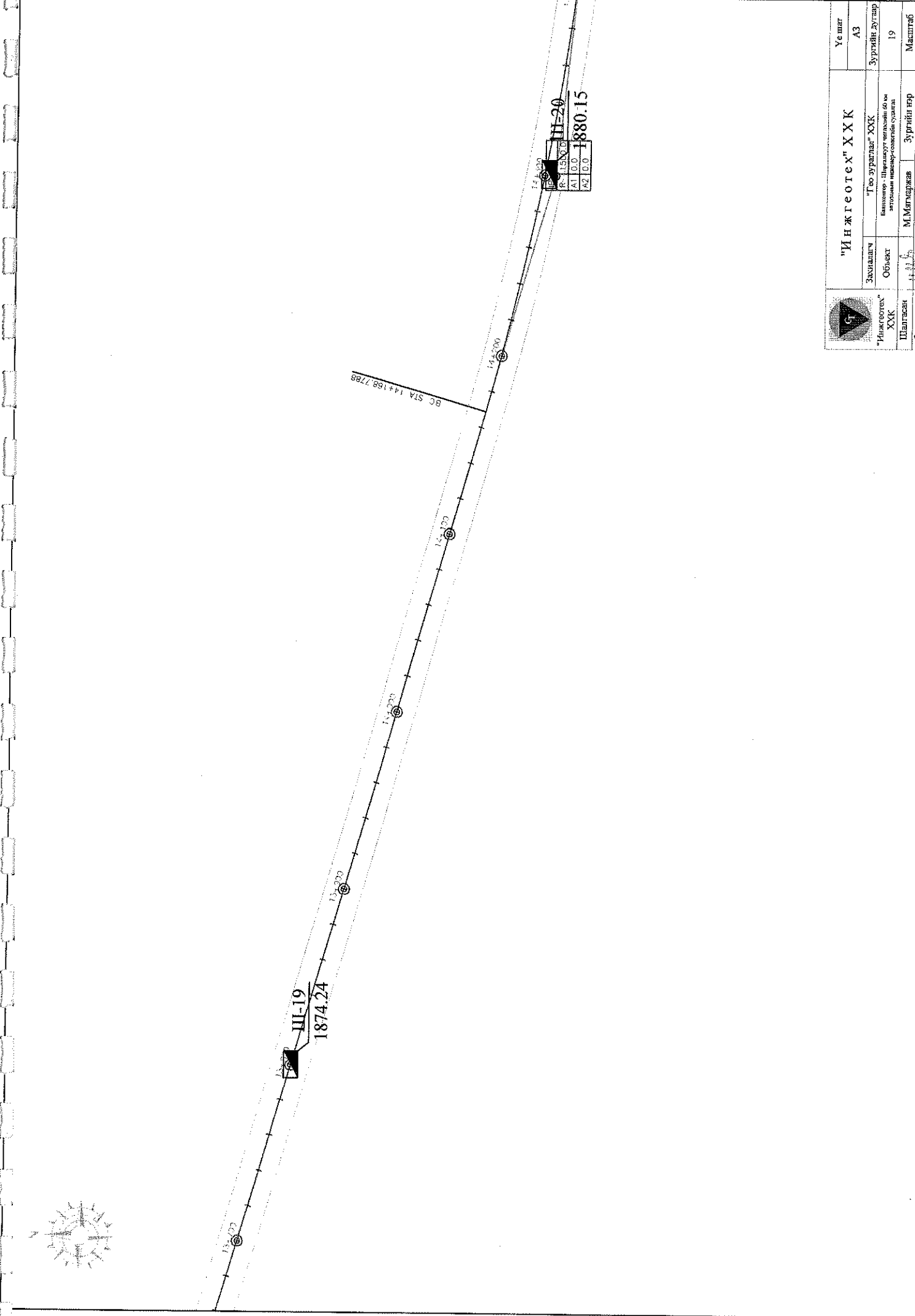
IP. 18
R 250.0
L 10.0
A2 0.0


	"Инжестех" ХХК		Үе шат
	Захиалагч	"Гео зураглаа" ХХК	А3
Шалтгаан	Балхонгор - Шаргалзуур нийгэмийн 60 км эргэн тойронгийн тээвэр-сэлбэцийн тусламт.	Зургийн зураг	17
Зохиссон	М.Малмагжав	Зургийн нэр	Масштаб
Зурсан	М.Малмагжав	Байрлалын саям зураг	1:2500
	Б.Баатарпилт		

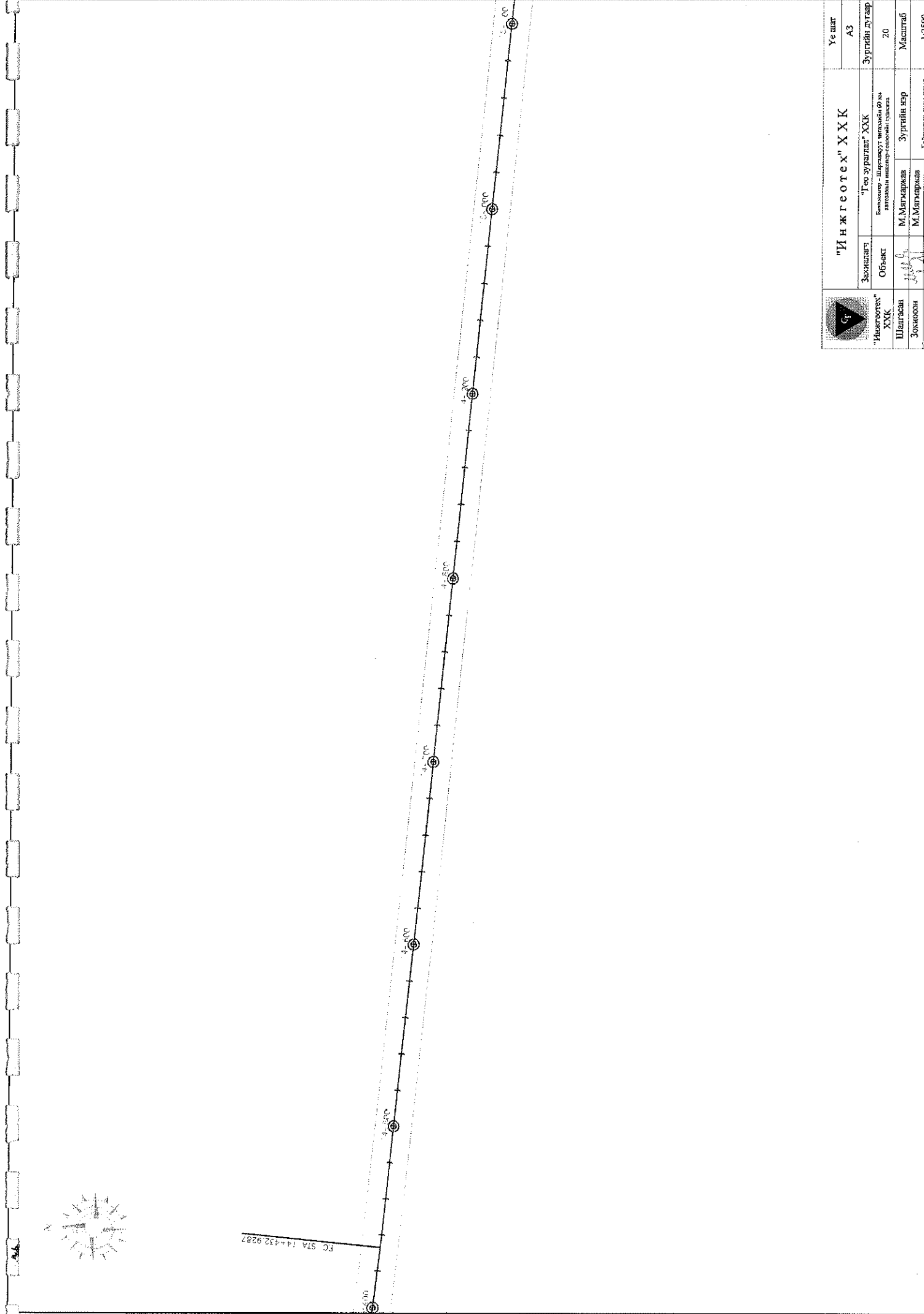
IP 19
R 500.0
A1 100
A2 100



	"Инжгеотех" ХХК		Үе шат
	Захиалагч	"Гео зураглал" ХХК	АЗ
Объект	Баянхонгор, Шалгааны сумын 69 км агаарын инженер-геодезийн зураглал	Зургийн зураг	18
Шалгаан Зохиосон	М.Мягмаржав	Зургийн нэр	Масштаб
Зураг	М.Мягмаржав	Байршил сум зураг	1:2500
		Б.Батбаярцогт	



 "Инжестетех" ХХК Шалтгаан Зөвхөсөн Зурвалж	"Инжестетех" ХХК		Үе шал
	Зачинальч	Гео зурвалж" ХХК	А3
Объект	Банкнотер - Шергэлүүг чиглэсэн 60 км автошалан нийлвэр-сэлгээний сууцал	Зурвалж Дугаар	19
Шалтгаан	М.Мягмаржав	Зурвалж нэр	Масштаб
Зөвхөсөн	М.Мягмаржав	Байрлалын саян зурал	1:2500
Зурвалж	Б.Баттөрлөгт		



"Инжгеотех"
ХХК
Шалтсан
Зонцон
Зурсан

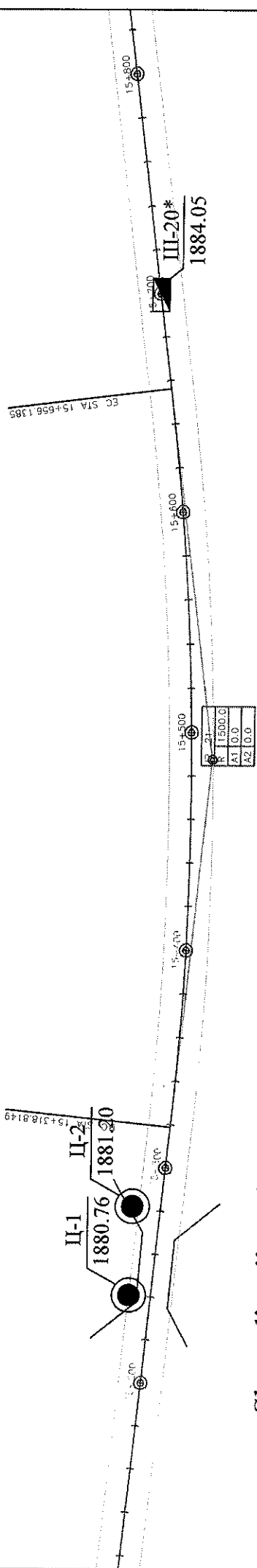
Замалалт
Объект
Шалтсан
Зонцон
Зурсан

"Гео зурвэл" ХХК
Бичигч - Шаргалууд мэтэлсэн Өр эн
автозамын инженер-геологийн судалгаа


М.Мягмаржав
М.Мягмаржав
Б.Батгэрэлт

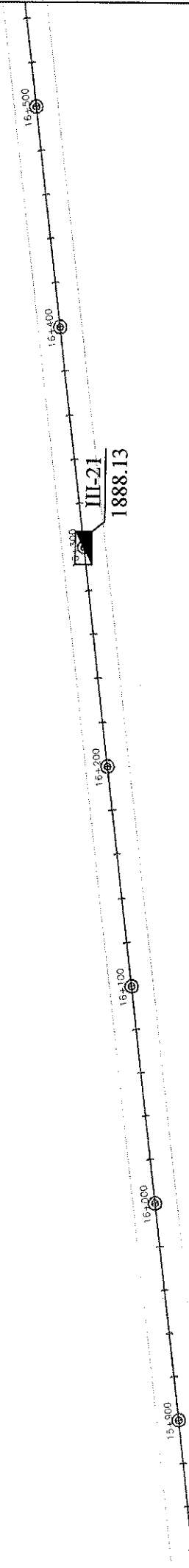

Зургийн дугаар
20
Зургийн нэр
Масштаб
Байршил схем зураг
1:2500

Үе шат
АЗ

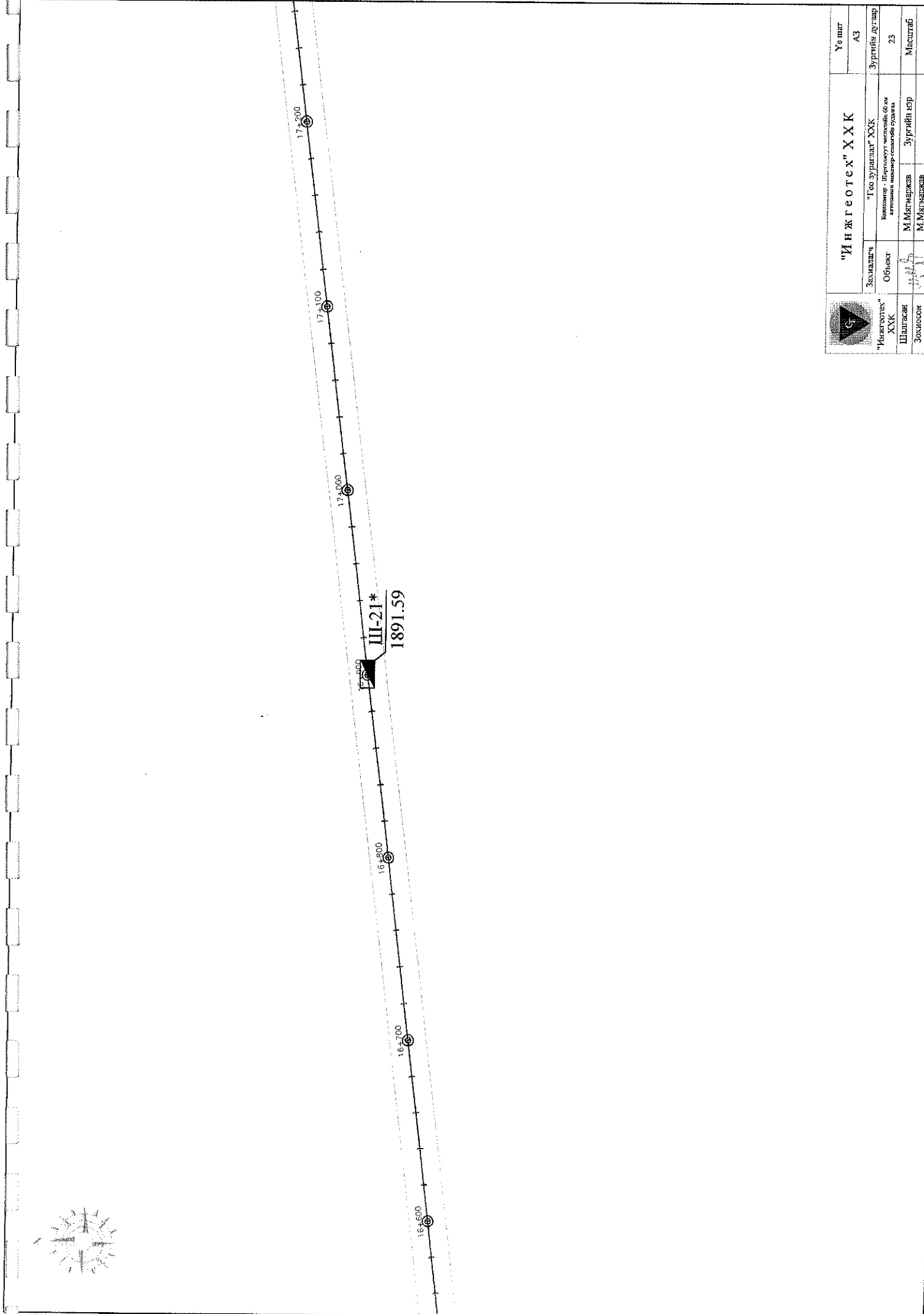



Shargaljuutin gol guur

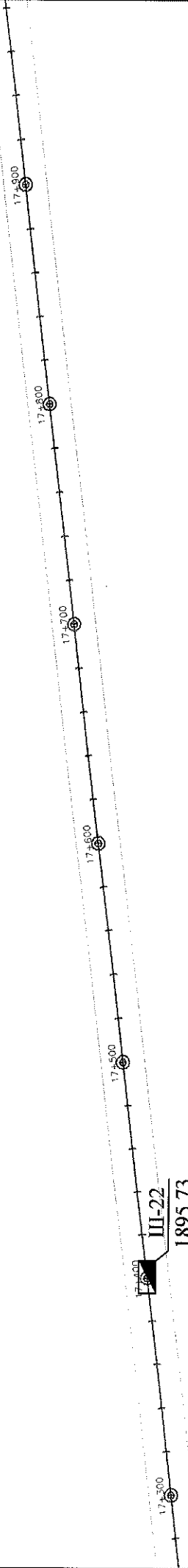
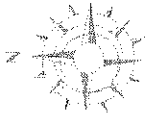
		"Инжгеотех" ХХК		Үе шуг АЗ
Захиалагч "Инжгеотех" ХХК	Объект Баянгол-Шаргалжуутин голын замылын дотоо-гомын зураг	Зургийн дугаар 21	Зургийн дугаар 21	
Шалгасан Зохирсон Зурсан	М.Мягмаржав М.Мягмаржав Б.Баатарцогт	Зургийн нэр Зургийн нэр	Масштаб Масштаб	Барилгын олон зураг 1:2500



	"Ижгеотех" ХХК		Уе шал
	Захиалагч	"Гео зурлал" ХХК	А3
	Объект	Баянгол, Шалгаруу өргөлийн 60 км эвэрлэлийн нийгэмлэг, Оулан	Зургийн дугаар
Шалгаран			22
Зохьсон	М.Мягмаржав	Зургийн нэр	Масштаб
Зурсан	М.Мягмаржав Б.Баярцогт	Баяршил сэм зураг	1:2500




	"Инжгеотех" ХХК		Үе мнг
	Земмалагч	"Гео зурвигал" ХХК	АЗ
Шалгаан	Объект	Зургийн дугаар	Зургийн дугаар
Зохиосон	М.Мягмаржав	Зургийн нэр	23
Зурсан	М.Мягмаржав	Масштаб	Масштаб
	Б.Баярцогт	Бариалын сэлэн зураг	1:2500

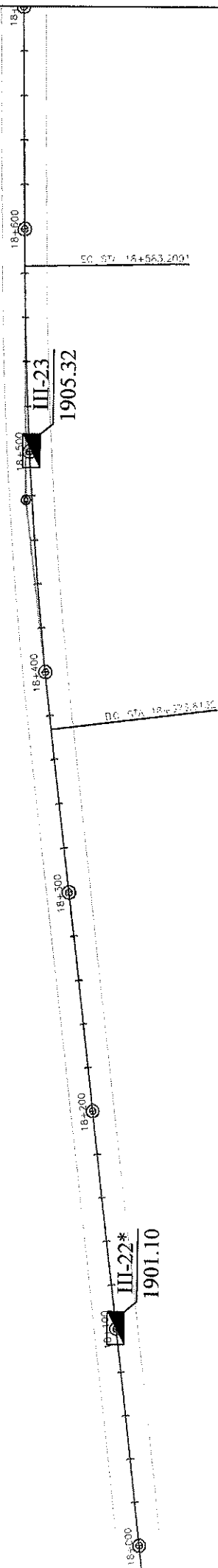


"Инжгеотех" ХХК

Захиалагч	"Гео Зургалал" ХХК	Зургийн дугаар	А3
Объект	Бичилжүүлэг, Шэрхүүдт шугамын 6м агшинд хийгдсэн геологийн судалгаа	Зургийн дугаар	24
Шалтгаан	М.Мягмаржав	Зургийн нэр	Масштаб
Зохисон	М.Мягмаржав	Байршлын өсөгч зураг	1:2500
Зурсан	Б.Баярцогт		




IP. 22	
R	2000.0
A1	0.0
A2	0.0




"Инжгеотех" ХХК

"Инжгеотех" ХХК		Уешиг	
Замналалч	"Гео зургаала" ХХК	Зургийн нугаар	А3
Объект	Бэлтгэл, туршигт шалгалт ба эцсийн ажлын үр дүндийг харуулах зургаан	Зургийн нугаар	25
Шалгаан Зохиосон	М.Мягмаржав	Зургийн нэр	Масштаб
Зурвалж	М.Мягмаржав	Байрлалын схем зураг	1:2500
	Б.Баатарпилэгт		

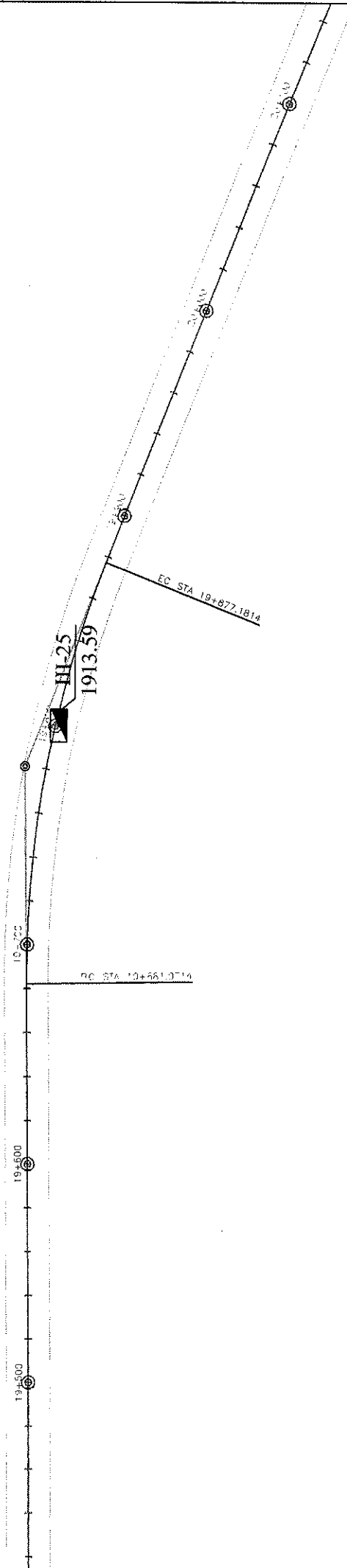



III-24
1909.02

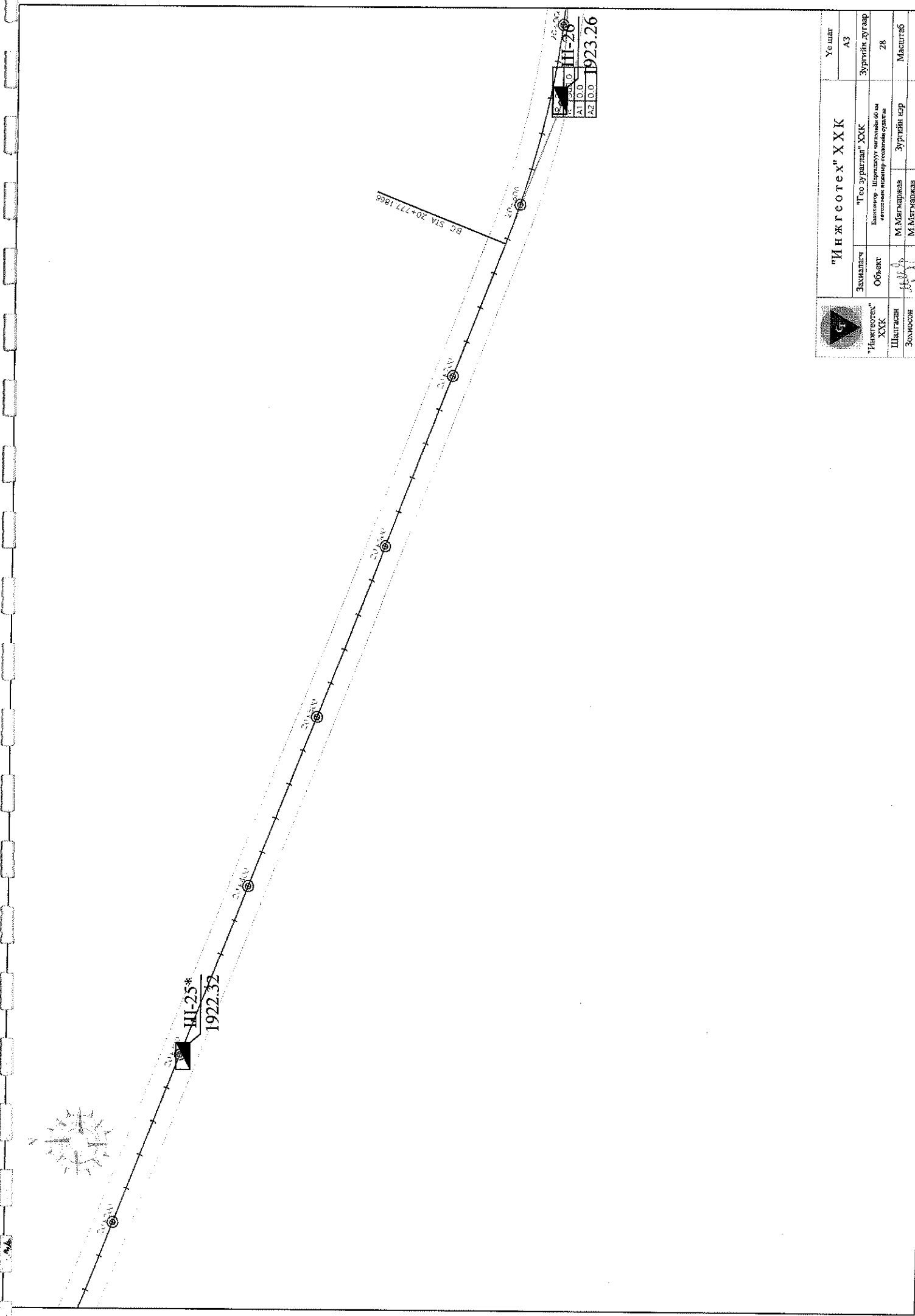
	"Инжгеотех" ХХК		Үе шат
	Замилалч	"Гео зурвлага" ХХК	АЗ
"Инжгеотех" ХХК	Объект	Батомонго - Ширээвүүг нийгэмлэгийн 60 км радиустай газар-сүлжлийн зурагтай	Зургийн дугаар 26
Шалтгаан Зохьосон	М.Малмаажав	Зургийн нэр	Масштаб
Зураг	М.Малмаажав	Байршил өсөм зураг	1:2500
	Б.Баатарцогт		



IP	23
R	500.0
A1	0.0
A2	0.0




		"Инжгеотех" ХХК		Уешиг	А3
Замчлалт	"Гео зурвэл" ХХК		Зургийн дугаар		
Объект	Банлагор - Шаргалуут нийслэлийн 60 км аймсагай нийслэл-голмолын сувгад		27		
Шалтгаан	М.Мягмаржав	Зургийн гэр	Масштаб		
Зохирсон	М.Мягмаржав	Байршлын өсөөг зураг	1:2500		
Зурсан	Б.Баатарцогт				



"Инжгеотех" ХХК


Зөмсөлч		"Гео зурвэл" ХХК		Үе шат	
Шалтгаан		Объект		А3	
Зочисон		Зургийн гугаар		Зургийн дугаар	
Зурсан		М.Мягмаржав		28	
		Зургийн гэр		Масштаб	
		М.Мягмаржав		Баримал саяа зураг	
		Б.Батгэрэлт		1:2500	



EC STA 20+941.4753

BC STA 21+297.9862

EC STA 21+588.5783



Р. 28	1:500.0
А. 10.0	
А. 2 10.0	



"Инжгеотех" ХХК
Шалтсан
Зохисон
Зураг

Захиалагч "Гео зураглаа" ХХК
Объект Кооператив "Шарвагун" нийслэлийн 60 км радиустай нийслэл-сөрөгний бүсэд

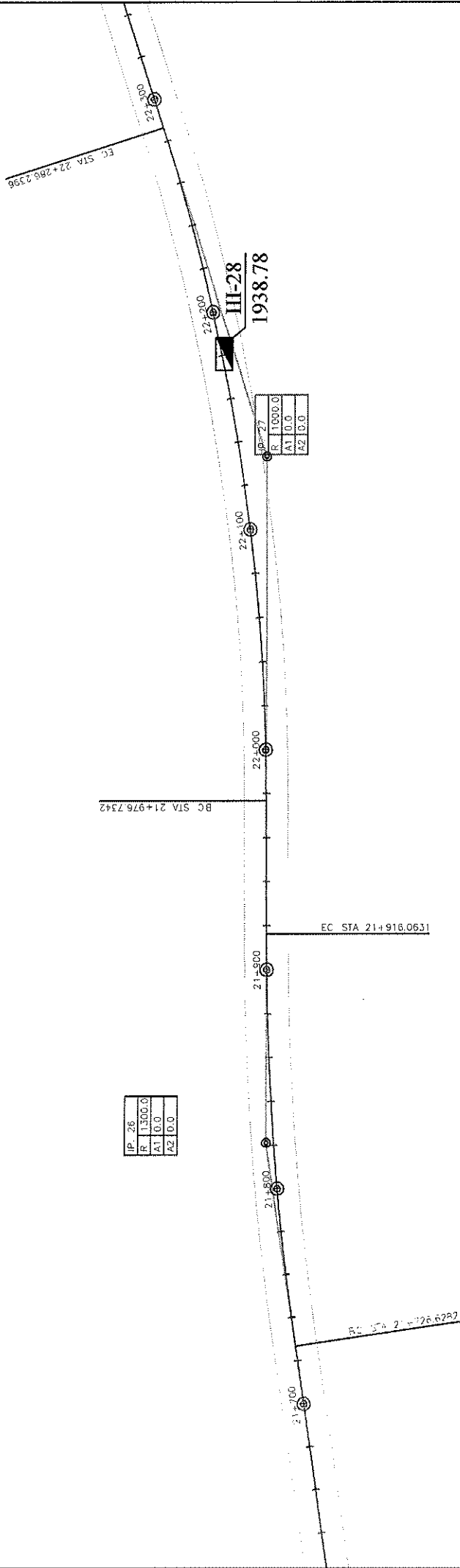

М.Мягмаржав
М.Мягмаржав
Б.Батзориг


Зургийн дугаар 29
Масштаб 1:2500

Байршлын зураг

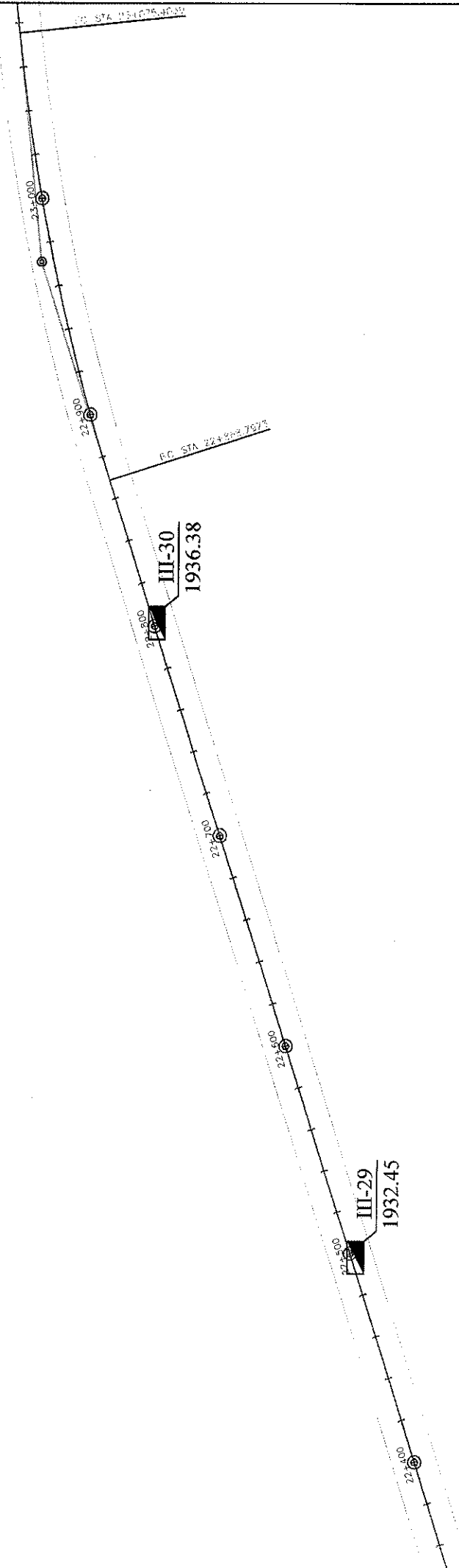
"Инжгеотех" ХХК


Уг шалт АЗ






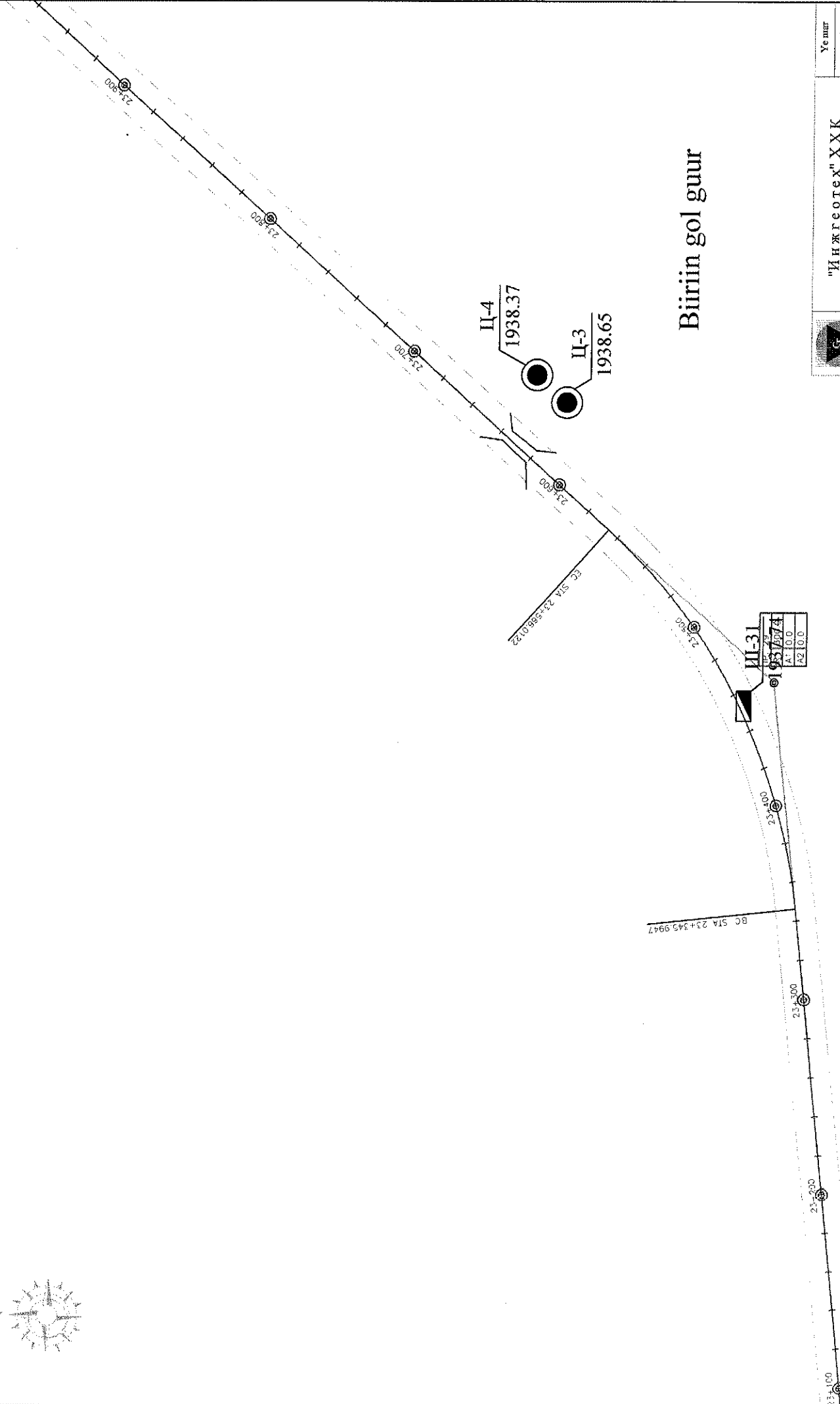
№	28
R	1:10000.0
A1	0.0
A2	0.0




		"Инжгеотех" ХХК		Үе шгг
		Зөхиолгогч	"Гео зурвигал" ХХК	АЗ
Объект	Бэлэнхүүр, Шалгалтын үйлчилгээний байр, авто замын нийлэг, газартай, сууриал	Зурвигийн дугаар	31	
Шалгалсан	М.Мягмаржав	Зурвигийн нэр	Масштаб	
Зохиссон	М.Мягмаржав	Байрлалын өсөг зурвг	1:2500	
Зурсан	Б.Батбаярсүт			



Бийрэн гол гуур



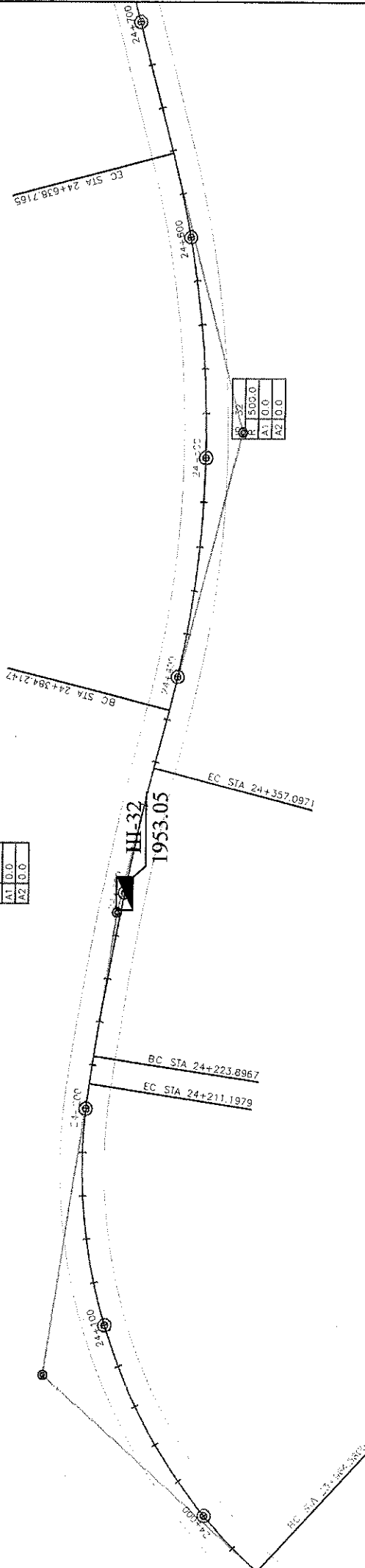
	"Инжгеотех" ХХК		Үе нигр
	Захиалагч	"Гео зурвигал" ХХК	А3
	"Инжгеотех" ХХК		Зургийн дугаар
	Объект	Балхонгор - Ширвэлзүүг нэгдүүлж 60 км хүртэлх газар тусгаарлах ажиллагаа	32
	Шалгасан		Зургийн нэр
	Зохиосон	М.Мягмаржав	Масштаб
Зурсан	М.Мягмаржав	Б.Баатарцогт	Байршлын схем зураг
			1:2500




HP	30
R	1250.0
A1	0.0
A2	0.0

HP	31
R	1300.0
A1	0.0
A2	0.0

HP	32
R	1500.0
A1	0.0
A2	0.0

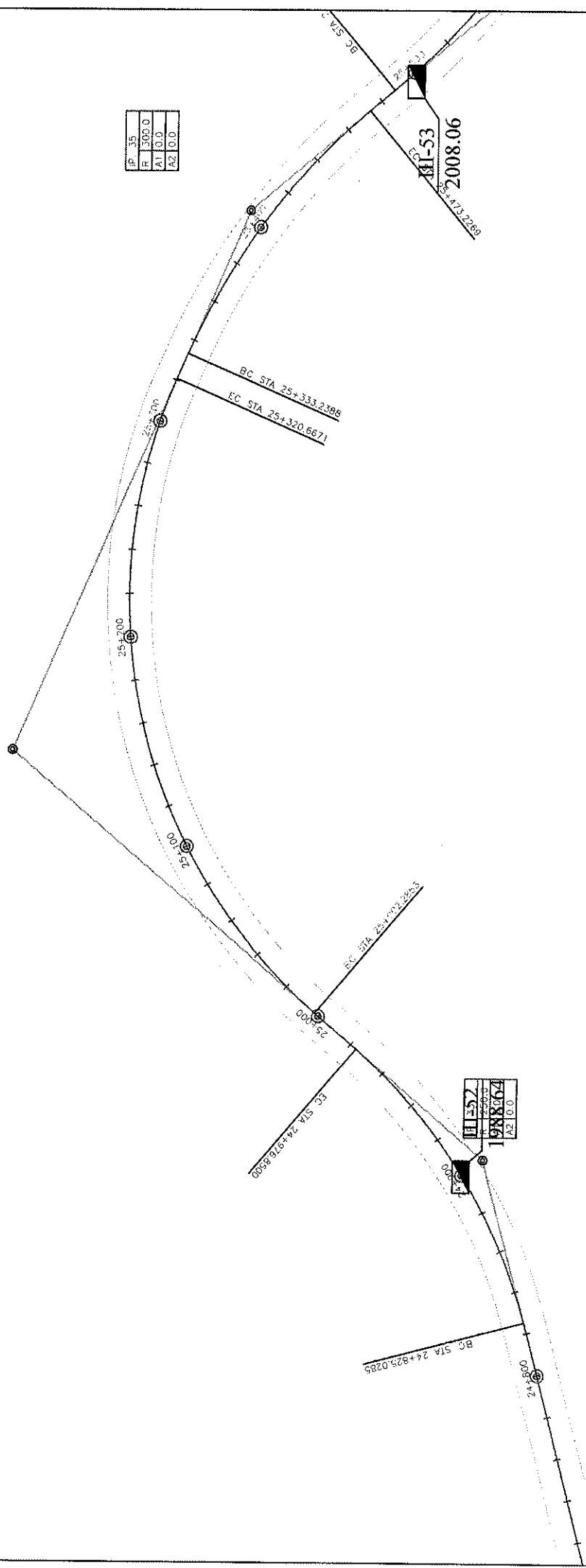


"Инжгеотех" ХХК		Уе шиг
Захиалагч	"Гео зурвигал" ХХК	А3
Объект	Байгалийн-Шарилддаг чиглэлийн 60 км инжендерийн инженер-геологийн судалгаа	Зургийн дугаар
Шалтгаан	М.Мягмаржав	33
Зохиосон	М.Мягмаржав	Масштаб
Зурсан	Б.Батгэрэлцогт	Байршилын өсөөг зураг
		1:2500



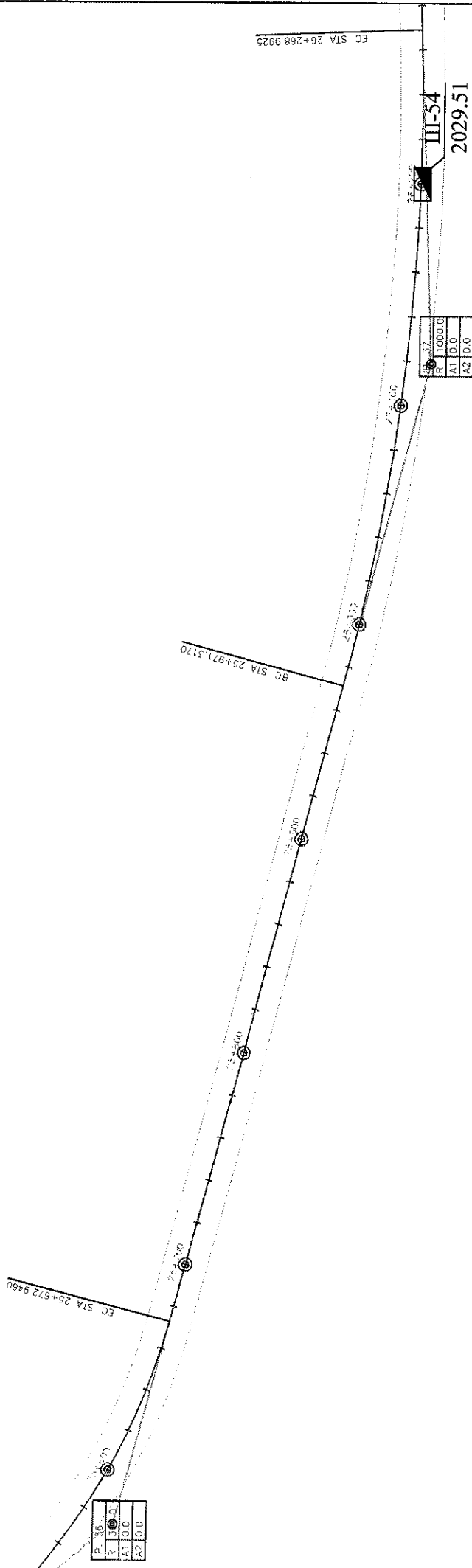

IP	34
R	250.0
A1	0.0
A2	0.0

IP	35
R	300.0
A1	0.0
A2	0.0





"Инжгеотех" ХХК

Захиалагч	"Гео зурвигал" ХХК	Уе шуг	A3
Объект	Банкын гэрээний үйлчилгээний байрны барилгын төлөвлөгөөний зураг	Зургийн дугаар	34
Шалтгаан	М.Мягмаржав	Зургийн нэр	Масштаб
Зохиогч	М.Мягмаржав	Барилгын төлөвлөгөөний зураг	1:2500
Зурсан	Б.Баатарцогт		



EC STA 26+268.9925

	"Инжгеотех" ХХК		Үе шат	А3
	Замалалгч	"Гео зургилалт" ХХК	Зургийн дугаар	
Шалгасан	Дамжирч - Шилжүүлэгч	Инженер-геодезист	35	
Зохиосон	М.Мягмаржав	Зургийн гэр	Мэснэб	
Зурсан	М.Мягмаржав	Байршлын сэдэв зураг	1:2500	
	Б.Баярцогт			



EC STA 27+136.3531

27+000

25+000

III-55
2057.39

BC STA 26+686.7186

35+000

EC STA 26+530.4925

30+000

28+000

26+000

EC STA 26+300.7611


IP	38
R	1300.0
A1	0.0
A2	10.0


IP	38
R	1310
A1	0.0
A2	10.0



"Инжгеотех" ХХК

Зачалалт	"Гео зургаал" ХХК	Уешиг	АЗ
Объект	Банкомгуу - Шувуудыг нэгдүүлж, 60 км автозамыг инженер-геотехникийн зурагтай	Зургийн дугаар	36
Шалгаан	М.Мянгаржав	Зургийн гэр	Масштаб
Зөвшөөсөн	М.Мянгаржав	Байрлалын олон зураг	1:2500
Зурсан	Б.Баярцогт		



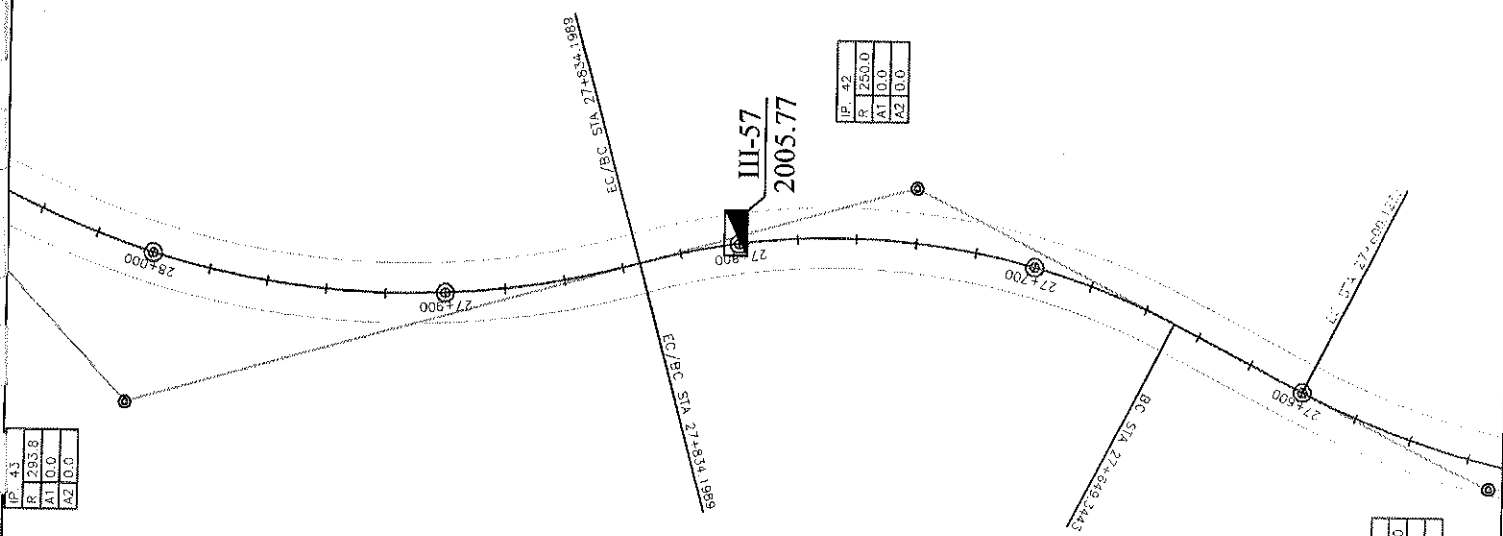
 "Инжгеотех" ХХК Шалтсан Зөвхөсөн Зурсан	Зөвчилэгч	"Инжгеотех" ХХК		Үе шат
	Объект	"Гео Зургалал" ХХК Бэлтгэл - Шаргалзуу чиглэлийн 60 м автозаман ихтэрхв-геологийн суалца		А3
Шалтсан	М.Мягмаржав	Зургийн гэр	М.Мягмаржав	Зургийн дугаар
Зөвхөсөн	М.Мягмаржав	Зургийн гэр	М.Мягмаржав	37
Зурсан	Б.Батгалуун	Байршил өсөж зураг	Б.Батгалуун	Масштаб
				1:2500




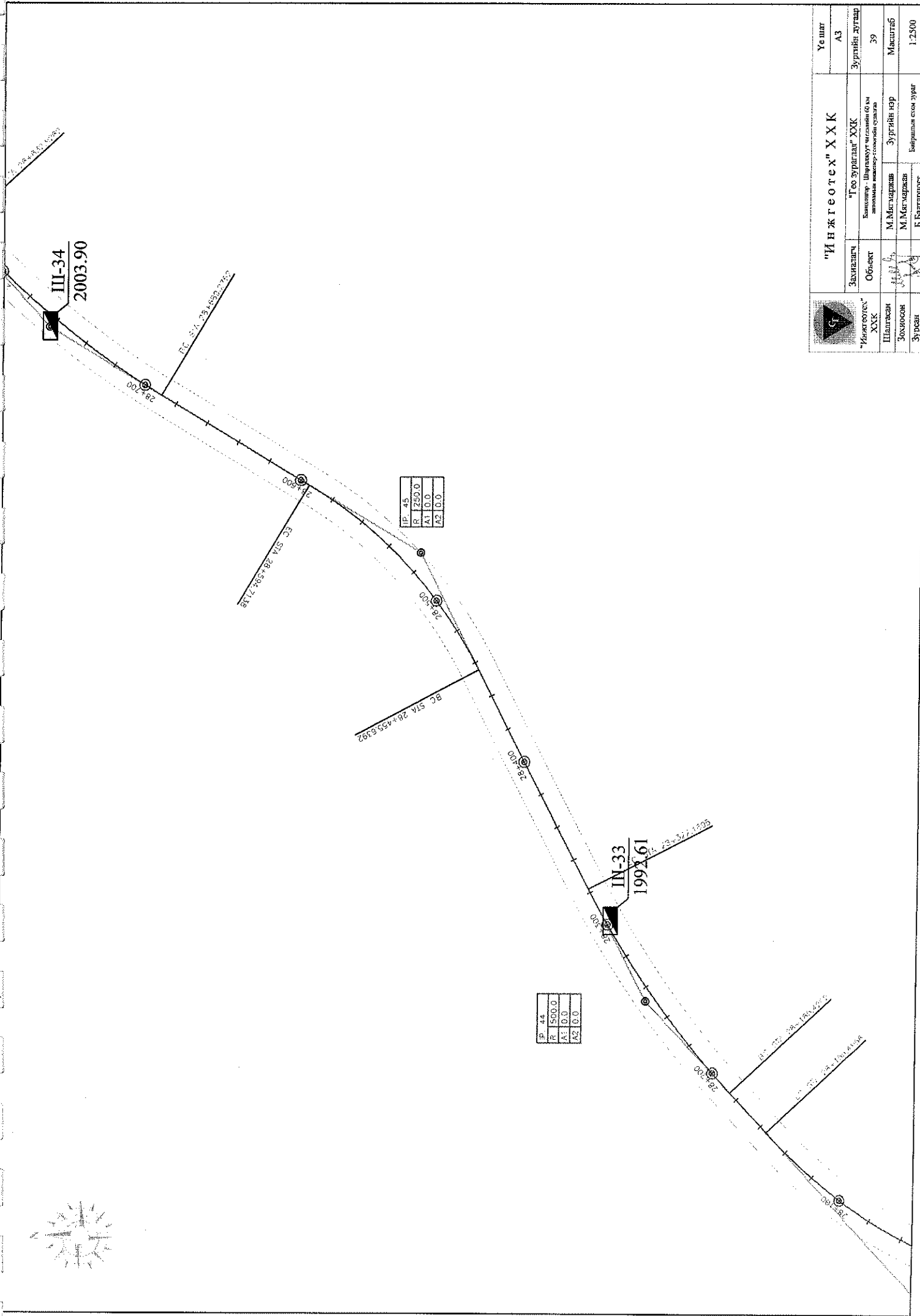

IP	43
R	295.8
A1	0.0
A2	0.0

IP	42
R	250.0
A1	0.0
A2	0.0

IP	41
R	300.0
A1	0.0
A2	0.0




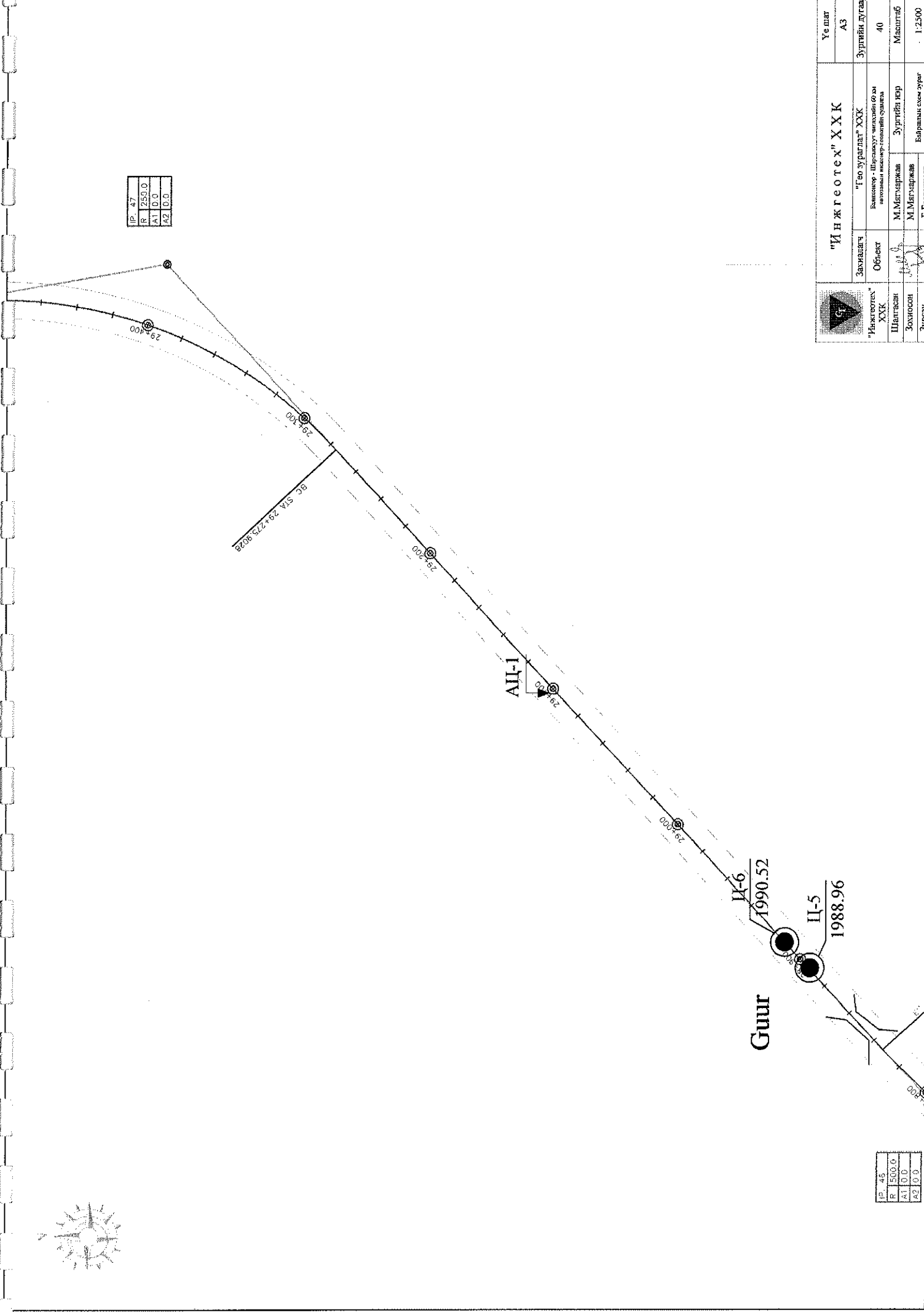
	"Инжгеотех" ХХК		Үе шиг
	Засналагч	"Гео Зурвиглал" ХХК	АЗ
Объект	Баянгол - Шаргалзуу нийслэлийн 60 км зайтайн агаар-сохиолын сурталца	Зургийн дугаар	38
Шалтгаан	М.Магваржав	Зургийн нэр	Масштаб
Зохиосон	М.Могойржав	Байрлалын схем зураг	1:2500
Зурвалж	Б.Баяндалст		




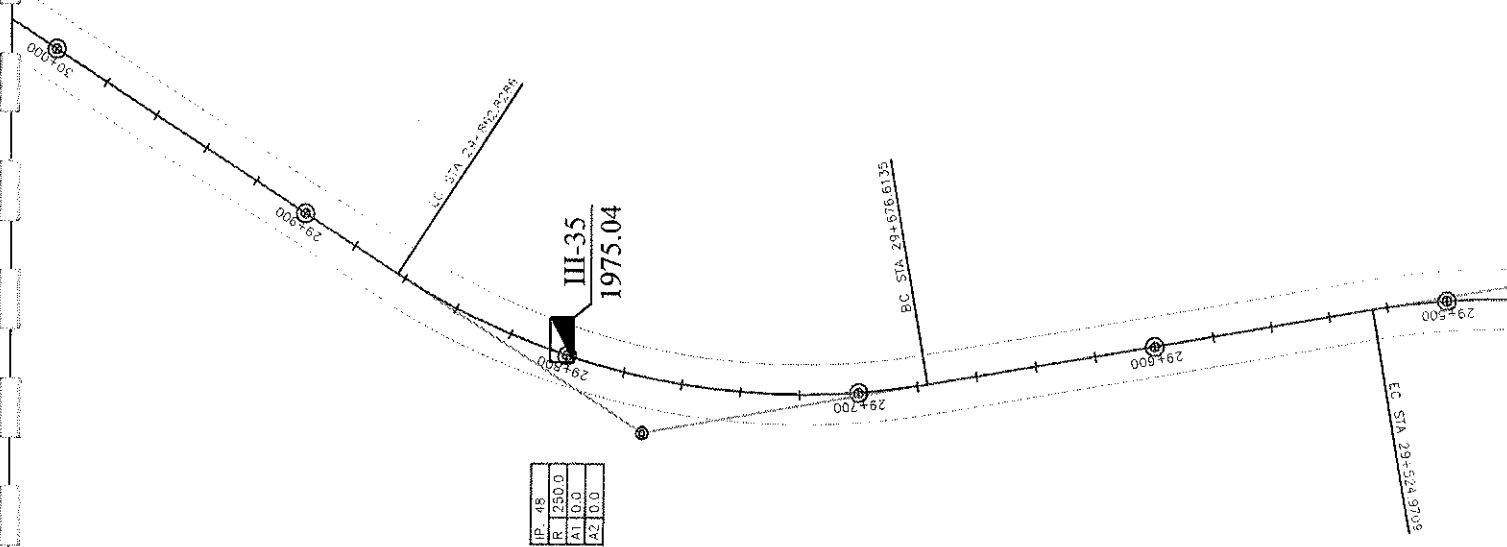

IP	45
R	250.0
A1	0.0
A2	0.0

IP	44
R	1500.0
A1	0.0
A2	0.0

		"Инжгеотех" ХХК		Үе шат
		Захиалагч	"Гео зурвиг" ХХК	А3
Объект	Бичигдсэн Шалгаруулах үйлдвэрний ажиллагааны инженер-геодезийн зураг	Зургийн дугаар	39	
Шалгарсан	М.М.Мягмаржав	Зургийн нэр	Масштаб	
Зохьсон	М.М.Мягмаржав	Бичигдсэн өдөр	1.2500	
Зурган	Б.Баатарзүрэг			



	"Инжгеотех" ХХК		Үе шат	A3
	Замалдагч	"Гео зураглал" ХХК	Зургийн дугаар	
Объект	Банжонор - Шаргалуур нийслэлийн 60 дугаар автозамын өргөтгөлийн зураглал	Масштаб	40	
Зочносон	Шалгалсан	Зургийн нэр	Масштаб	
Зурсан	М.Мягваржав	Байрлалын схем зураг	1:2500	
	Б.Баатарцогт			

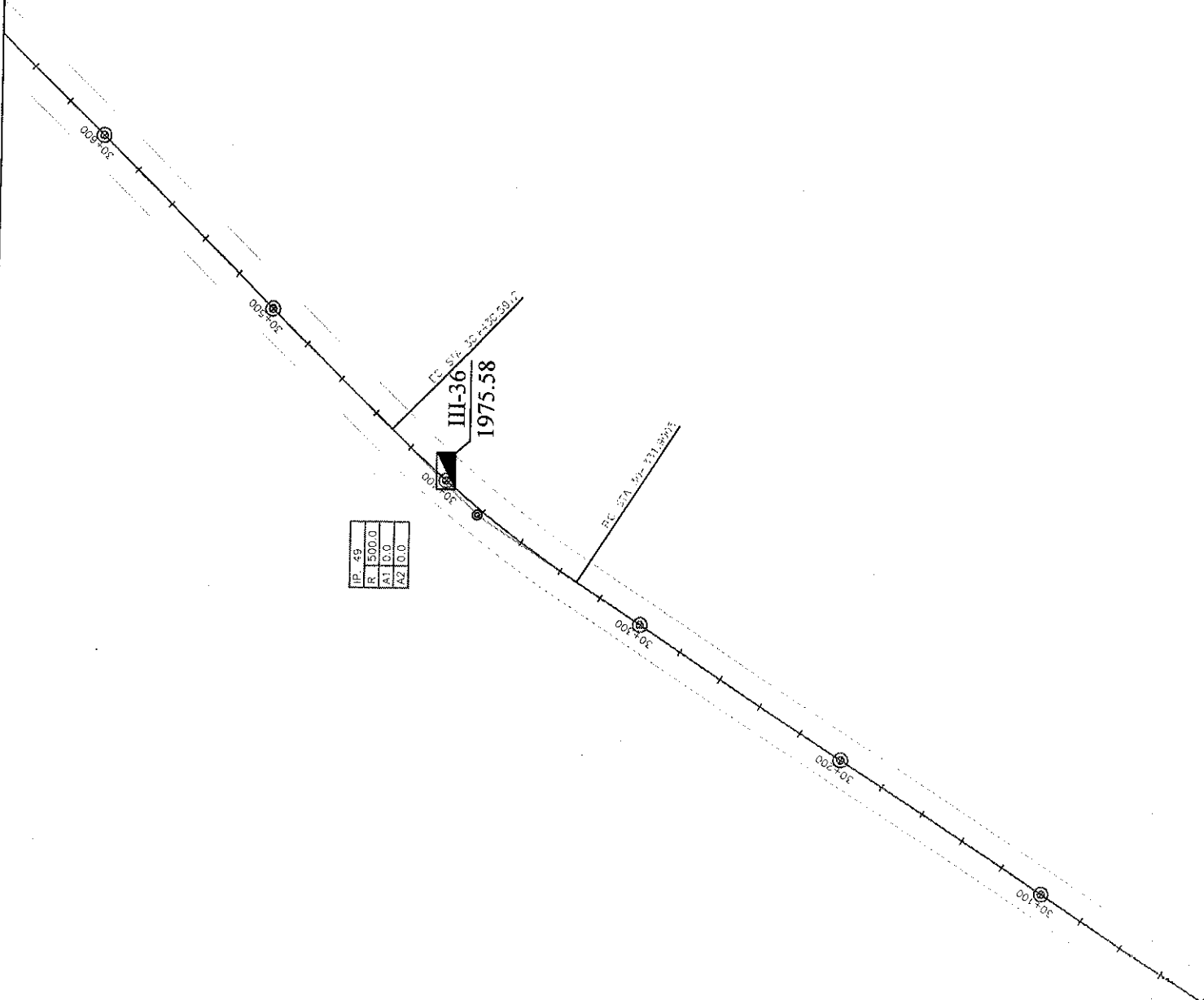



"Ижгеотех" ХХК

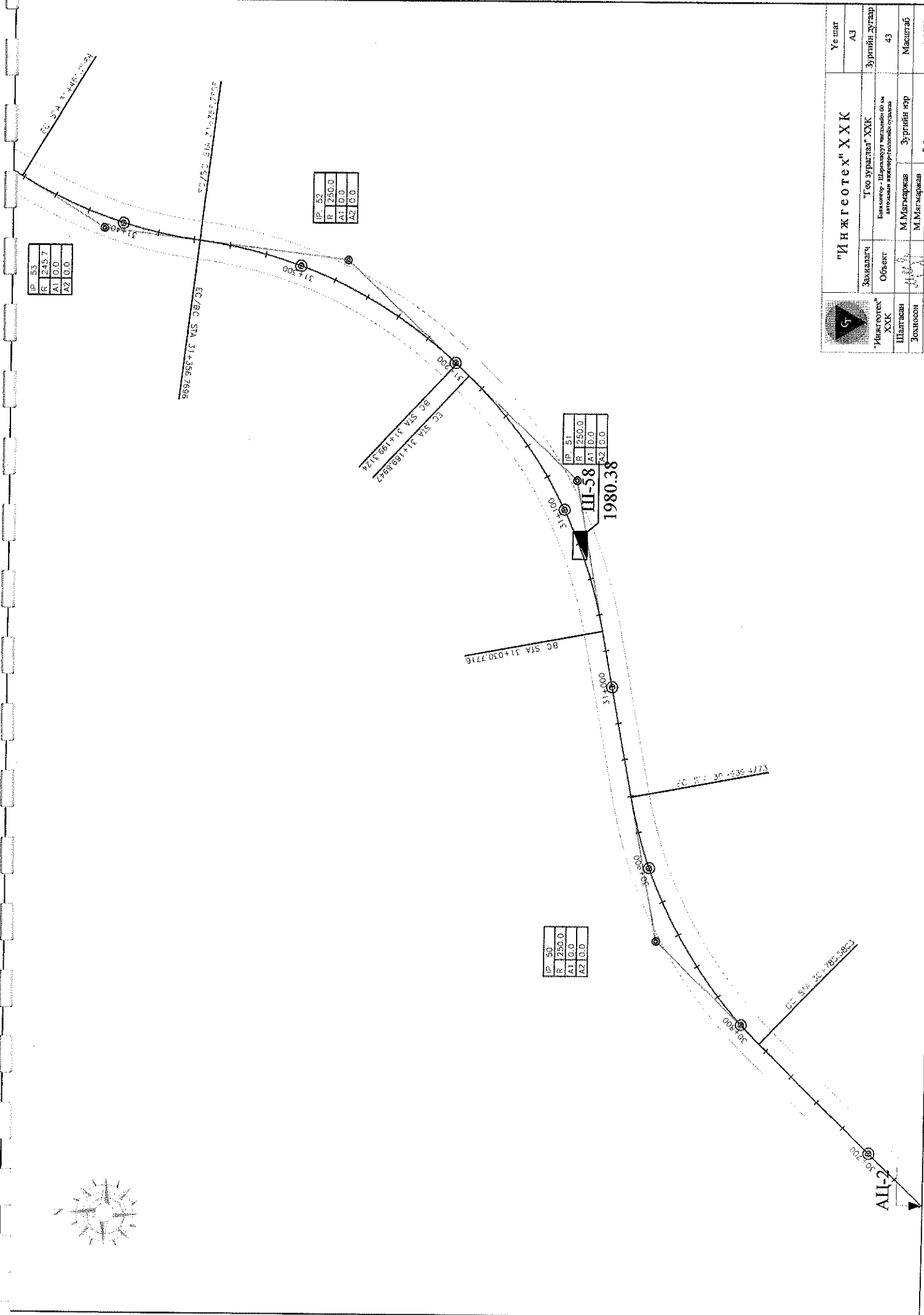

Захиалагч: "Гео зурвалз" ХХК
 Объект: Үндэсний Шалгаруу Агаарын, Өмч
 Автозаман Инженер-геодези сурвалз


Шалгаан: М.Мягмаржав
 Зохиосон: М.Мягмаржав
 Зурсан: Б.Батарицогт

Үе шат: А3
 Зургийн дугаар: 41
 Масштаб: 1:2500



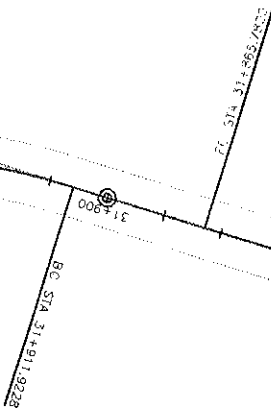
	"Инжгеотех" ХХК		Уе шигт
	Захиалагч	"Гео зурвигал" ХХК	A3
Шалтгаан	Объект	Бичигч	Зургийн дугаар
Зочихсон	М.Мягмаржав	М.Мягмаржав	42
Зурсан	Б.Баатарпилэг	Б.Баатарпилэг	Масштаб
		Бичигдсэн саян зураг	1:2500



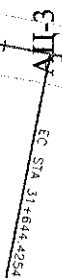
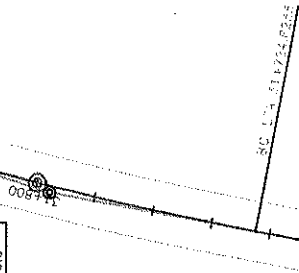
		"Инжгеотех" ХХК		Үе шат	АЗ
		Замалалч	"Т 90 зураглал" ХХК	Зургийн зураглал	АЗ
Объект	Баталсан - Шилдэгт шилдэгтэй нь атгалгүй үйлдвэр-бизнес-орган		43		
Шалтгаан	М.Мягмаржав	Зургийн нэр	Масштаб		
Зохиосон	М.Мягмаржав				
Зурвалж	Б.Баярцогт	Байрлалын сонгоул			1:2500



IP. 56
R. 1250.0
A1 0.0
A2 0.0

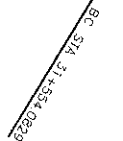


IP. 55
R. 1200.0
A1 0.0
A2 0.0




IP. 54
R. 250.0
A1 0.0
A2 0.0

IP. 54
R. 250.0
A1 0.0
A2 0.0



"Инжгеотех" ХХК

Замнагч	"Гео зураглаг" ХХК		Уе шаг
	"Гео зураглаг" ХХК		А3
Объект	Компону - Парилуу-ишлэйн 60 км алслагдсан нийслэл-гоёмийн суудал		Зургийн дугаар
	Компону - Парилуу-ишлэйн 60 км алслагдсан нийслэл-гоёмийн суудал		44
Зөвшөөр	М.Мягмаржав	Зургийн нэр	Масштаб
	М.Мягмаржав	Зургийн нэр	Масштаб
Зурсан	Б.Базарпүт	Байрлалын тал зураг	1:2500

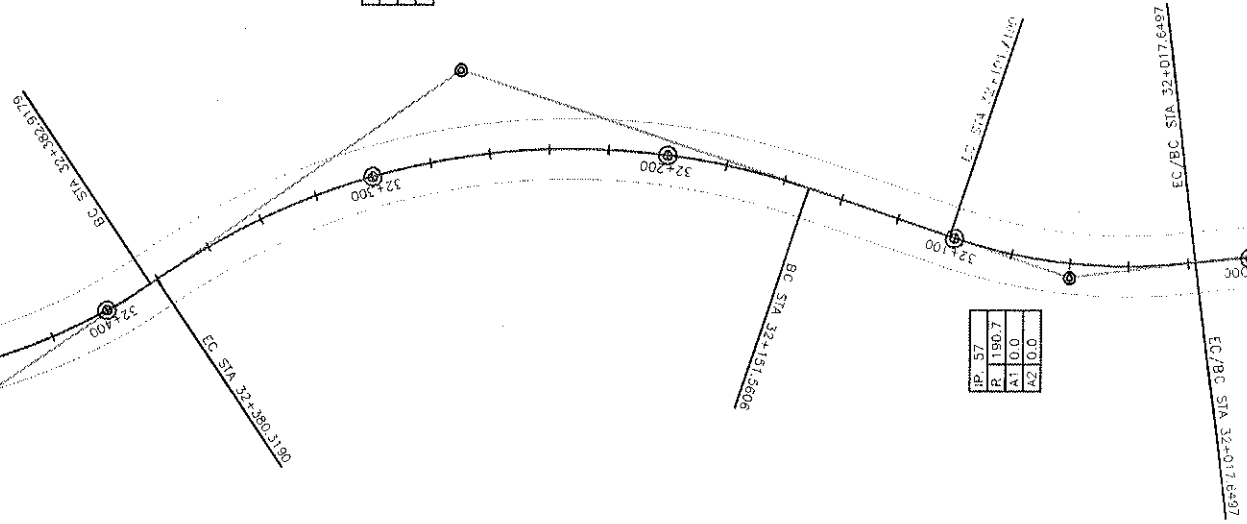


IP	S9
R	200.0
A1	0.0
A2	0.0

III-37
1988.13

IP	S8
R	250.0
A1	0.0
A2	0.0

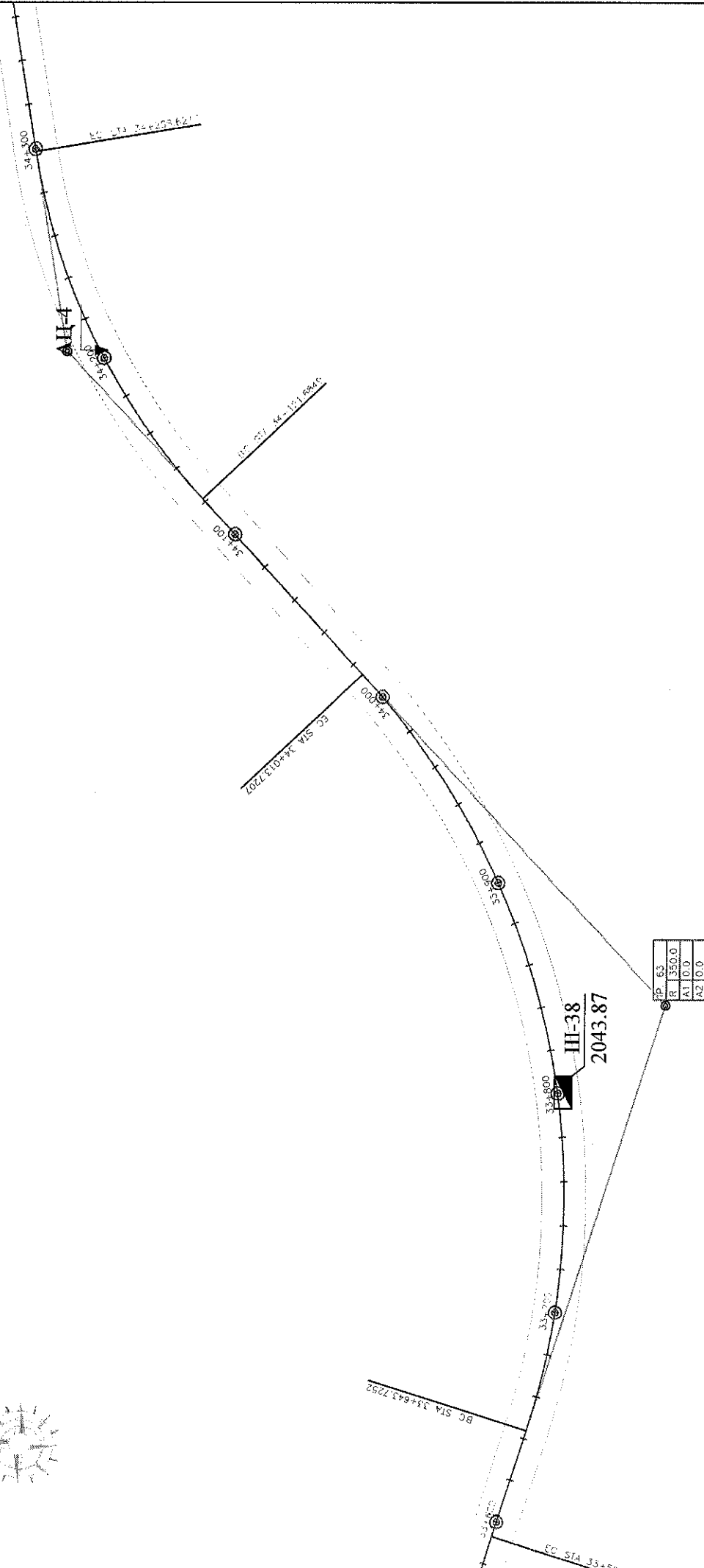

IP	S7
R	190.7
A1	0.0
A2	0.0



Захиалагч	"Инжгеотех" ХХК
Обьест	"Гео зурвигал" ХХК Баянголор - Шаргуудыг өндөржүүлэх 60 км интервалын инженер-геологийн судалгаа
Шалтгаан	М.Мягмаржав
Зохиолсон	М.Мягмаржав
Зурсан	Б.Балгаарцагт

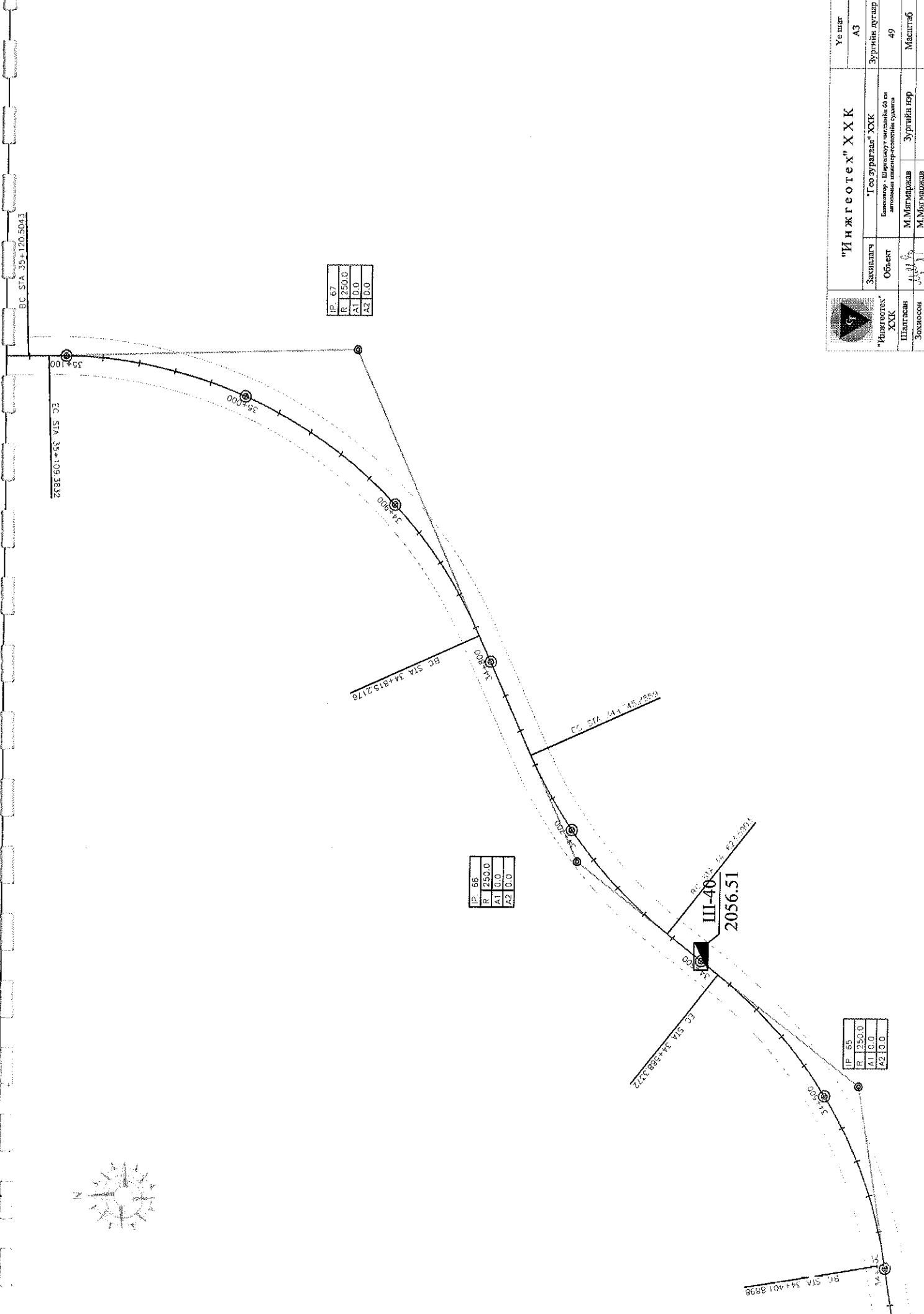
"Инжгеотех" ХХК		Үе шат
		A3
Зургийн дугаар		45
Масштаб		1:2500

IP	64
R	1300.0
A1	0.0
A2	0.0



IP	63
R	350.0
A1	0.0
A2	0.0


		"Инжгеотех" ХХК		Уешиг	
Зөвшилцөх	"Инжгеотех" ХХК	Зөвшилцөх	"Гео зургаал" ХХК	А3	
Шалтгаан	ХХК	Объект	Бэлтгэл - Шалтгаалт мэтэлдэй 60 км ихэвчлэн шилжүүлэгчид сууцал	Зургийн дугаар	
Зөвшөөрч	М.Мягмаржав	Зургийн үр	М.Мягмаржав	48	
Зурвал	Б.Балдарцогт	Масштаб	М.Мягмаржав	Масштаб	
			Б.Балдарцогт	1:2500	
				Байрлалын зураг	

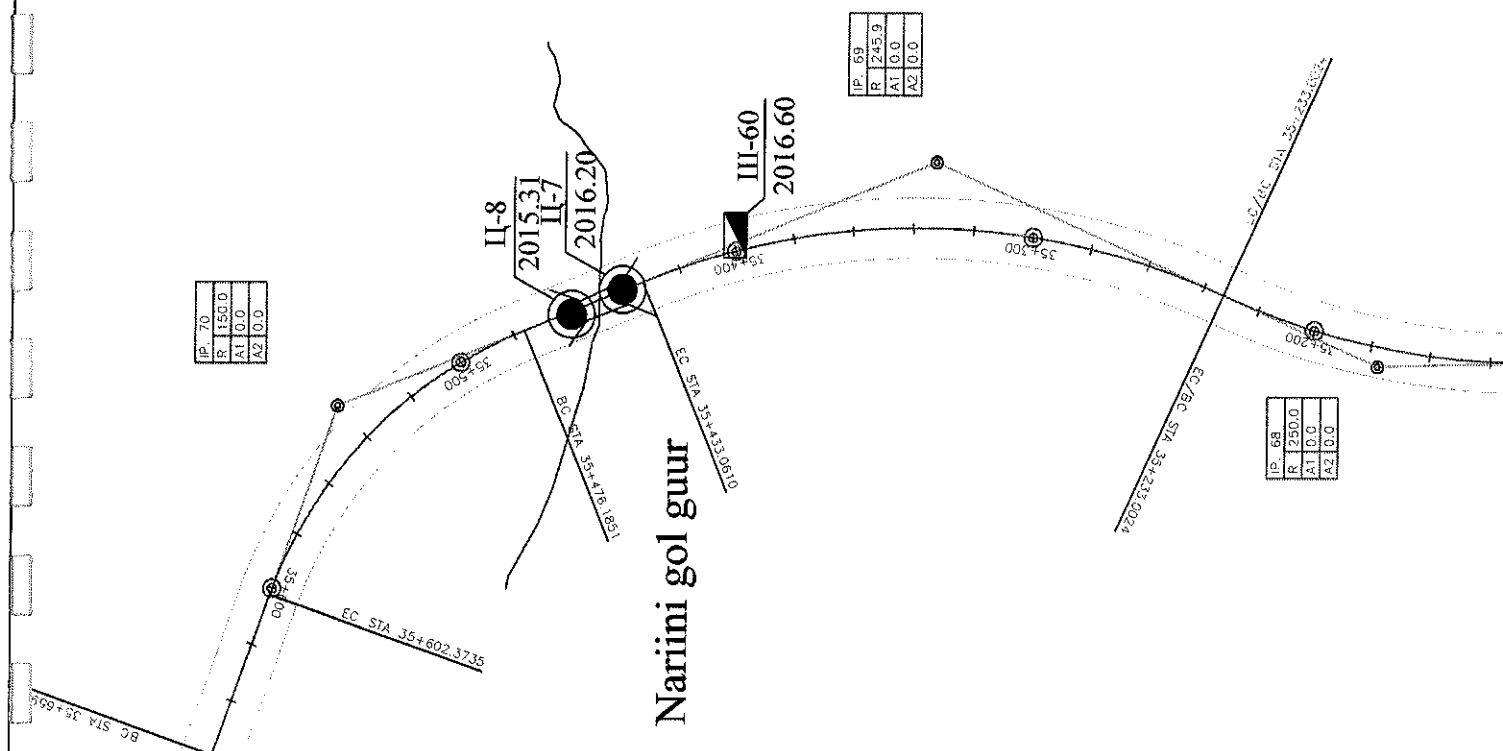




IP 67
R 250.0
A1 0.0
A2 0.0


IP 66
R 250.0
A1 0.0
A2 0.0

IP 65
R 250.0
A1 0.0
A2 0.0

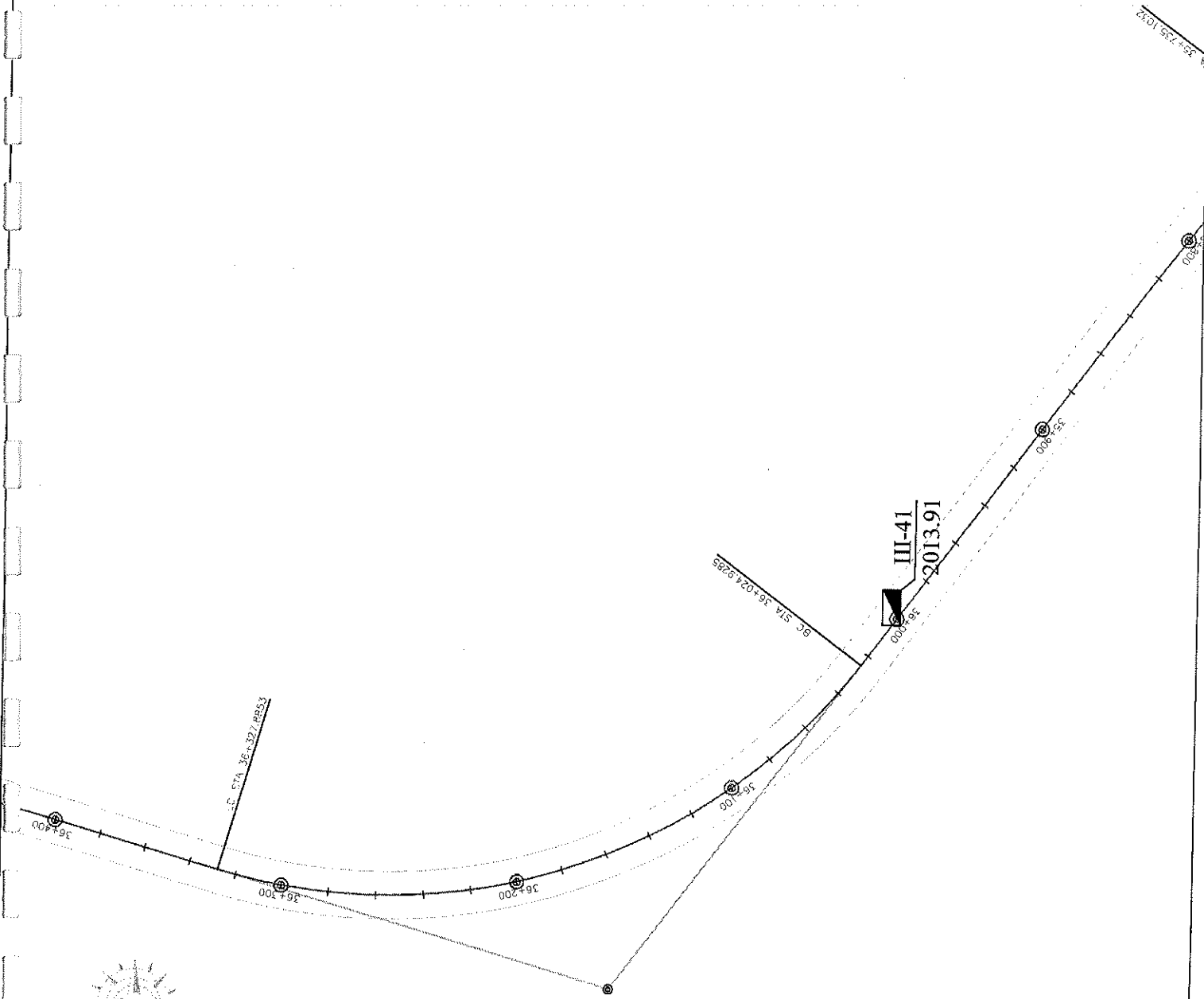
	"Инжгеотех" ХХК		Үе шат	А3	
	Засгийн агуу	"Гео ууралгал" ХХК	Зургийн дугаар	49	
Шалтгаан	Боловсор - Шилжүүлэгчдийн 60 см диаметрийн шилжүүлэгчдийн сууцал	Объект	М.Мягмаржав	Зургийн нэр	Масштаб
Зөвлөх	М.Мягмаржав	Зургийн нэр	М.Мягмаржав	Байрлалын саяа зураг	1:2500
Зурсан	Б.Батбаяр	Зурсан	Б.Батбаяр		



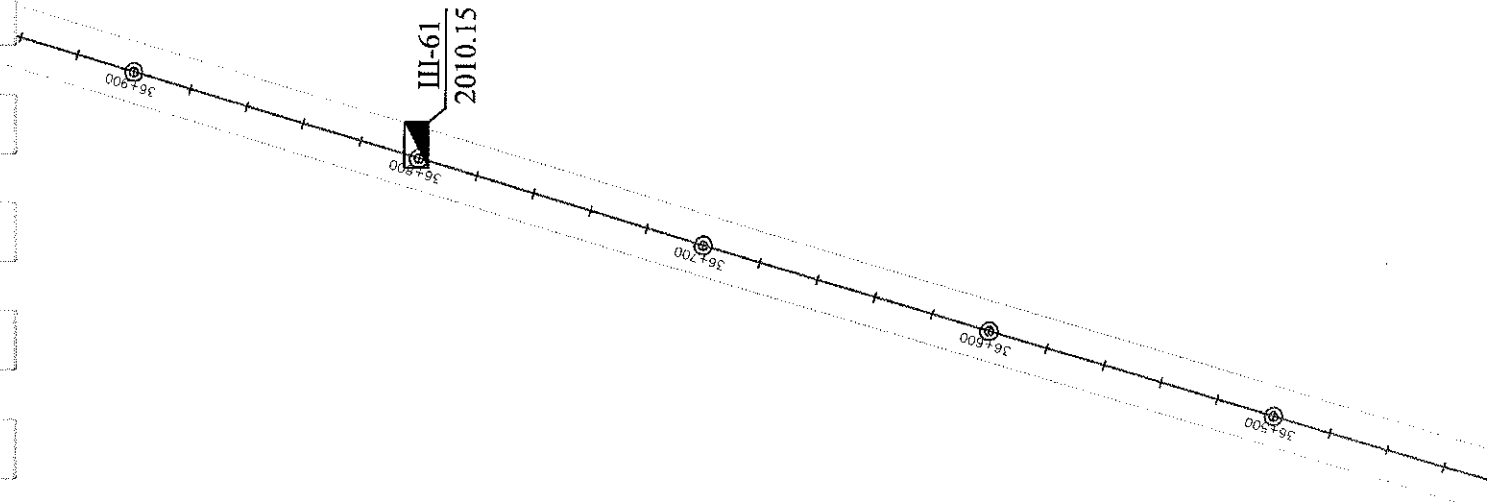

	"Инжгеотех" ХХК		Үе шиг
	Закладагч	"Гео зурвигал" ХХК	А3
"Инжгеотех" ХХК	Област	Баянхонгор - Шархадуу тасалгаан 60 км далайхан мандал-голгомын сумдаг	Зургийн дугаар
Шалтгаан	М.Мягмаржав	Зургийн иер	50
Зочирсон	М.Мягмаржав	Масштаб	
Зурсан	Б.Баатарцогт	Байрлалын төсө зураг	1:2500



12	72
14	250.0
141	0.0
142	0.0



 "Инжгеотех" ХХК Шалсан Зохосон Зурвал	Захиалгч	"Гео зураглал" ХХК Баянцэцэ, Шилдэгтүгт талбайн, 40 м автошалангын захирлын газар	Үе шат	АЗ
	Обьект	М.Матжаржав М.Матжаржав Б.Батгэрэлт	Зургийн дугаар	51
		Зургийн нэр	Масштаб	1:2500
		Байрлалын сүхэн зураг		



"Инжгеотех" ХХК		Үе шир
Захиалагч	"Гео зурвигал" ХХК	А3
Объект	Баянхонгор - Шарьадуу нутгийн ой нутагт газрын галт тэрэгний зурвигал	Зургийн дүгээр
Шалтгаан	М.Мягмаржав	52
Зохиосон	М.Мягмаржав	Масштаб
Зурвал	Б.Баатарцогт	Байршил өсөөг зураг
		1:2500

IP 11300.0
 AI 0.0
 III-62
 2019.13

III-42
 2014.01

BC STA 37+358.7126


37+000

37+300

37+200

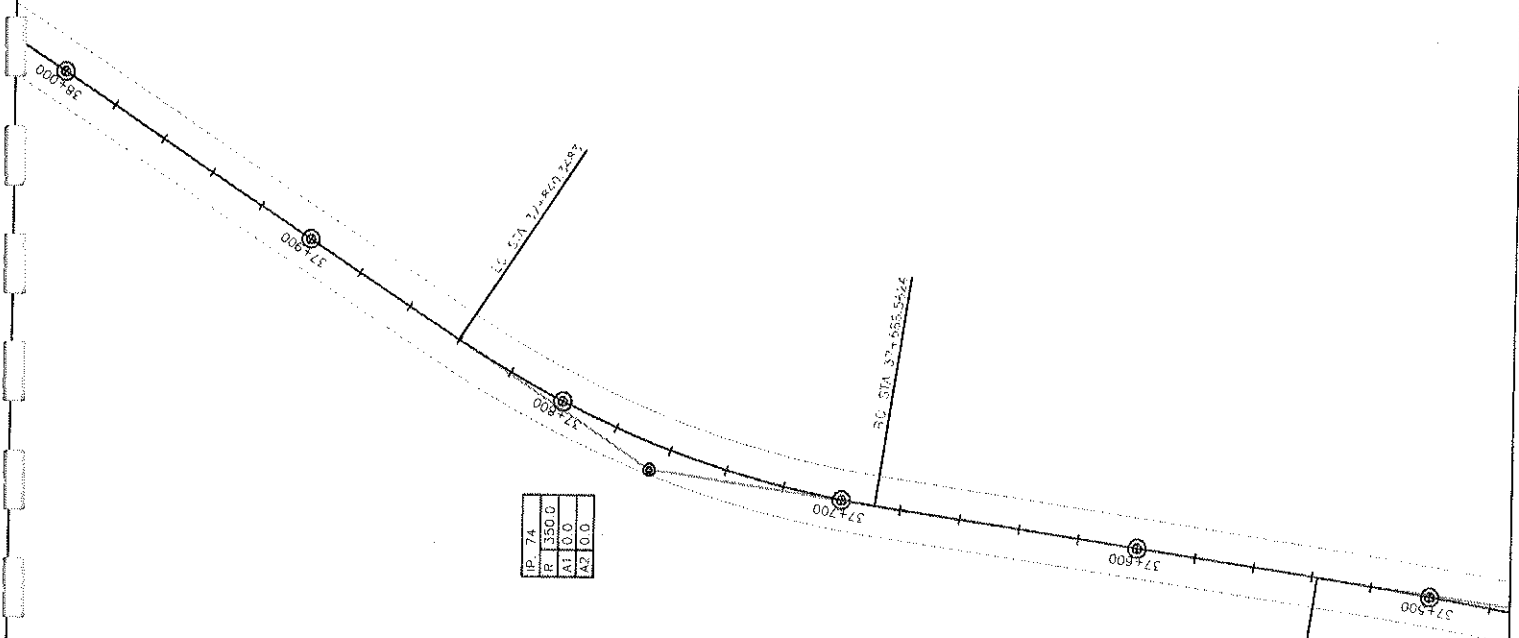

37+100


37+000

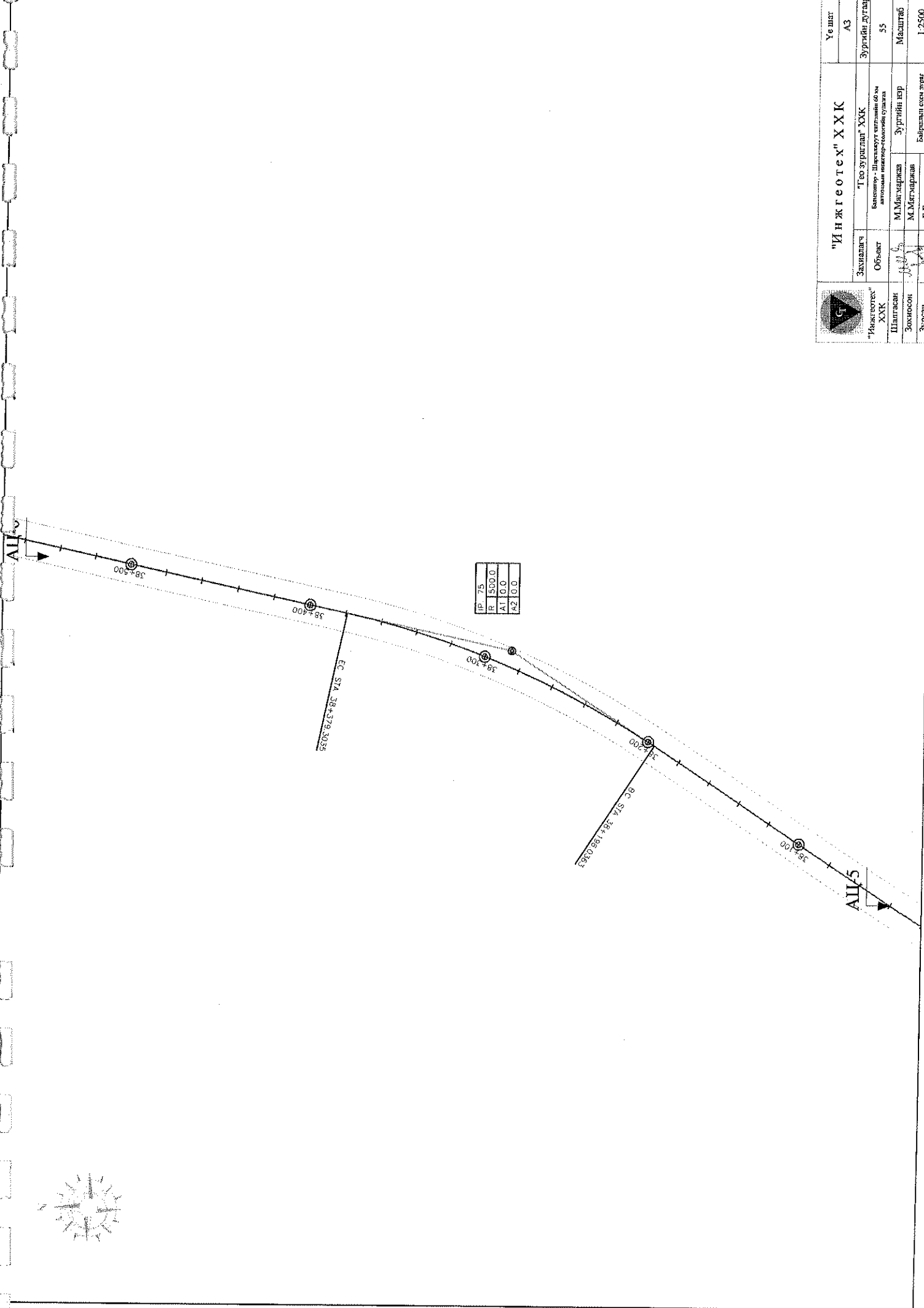



"Инжгеотех" ХХК		Үе шат	А3
Замчлагч	"Гео зураглал" ХХК	Зургийн дугаар	53
Объект	Бэлтгэл - Шилжүүлэгчид өгөх агаарын хөндөгч-хөндөгчийн зураглал	Масштаб	1:2500
Шалтгаан	М.Мягмаржав	Зургийн нэр	Байршил өсөм бүртг
Зөвшөөсөн	М.Мягмаржав	Зурсан	Б.Батгалдот

"Инжгеотех" ХХК	Гео зураглал	ХХК	Зургийн дугаар	53
Шалтгаан	М.Мягмаржав	Зургийн нэр	Масштаб	1:2500
Зөвшөөсөн	М.Мягмаржав	Зурсан	Б.Батгалдот	





		"Инжестех" ХХК		Үе шат АЗ
Захиалагч "Гео зурвигал" ХХК	Объект Байгууллага "Инжестех" ХХК	Зургийн дулиар 54	Байгуулагч "Гео зурвигал" ХХК	Зургийн дулиар 54
Шалгаан Зохисон Зурвалж	М.Мягмаржав М.Мягмаржав Б.Баярцогт	Зургийн нэр Байрлалын схем зурал	М.Мягмаржав М.Мягмаржав Б.Баярцогт	Масштаб 1:2500



	"Инжгеотех" ХХК		Үе шат
	Замалдагч	Т.Го.Зуралцагч ХХК	А3
"Инжгеотех" ХХК		Боловсрол - Шалгуууу өргөтгөлийн 60 км автозаман инженер-тоолагчийн суралца	Зургийн дугаар
Шалтгаан		М.Мянхмаржав	55
Зөвшөөсөн		М.Мянхмаржав	Мөхлөг
Зурсан		Б.Баатарцогт	Байршлын өсөө зург
			1:2500

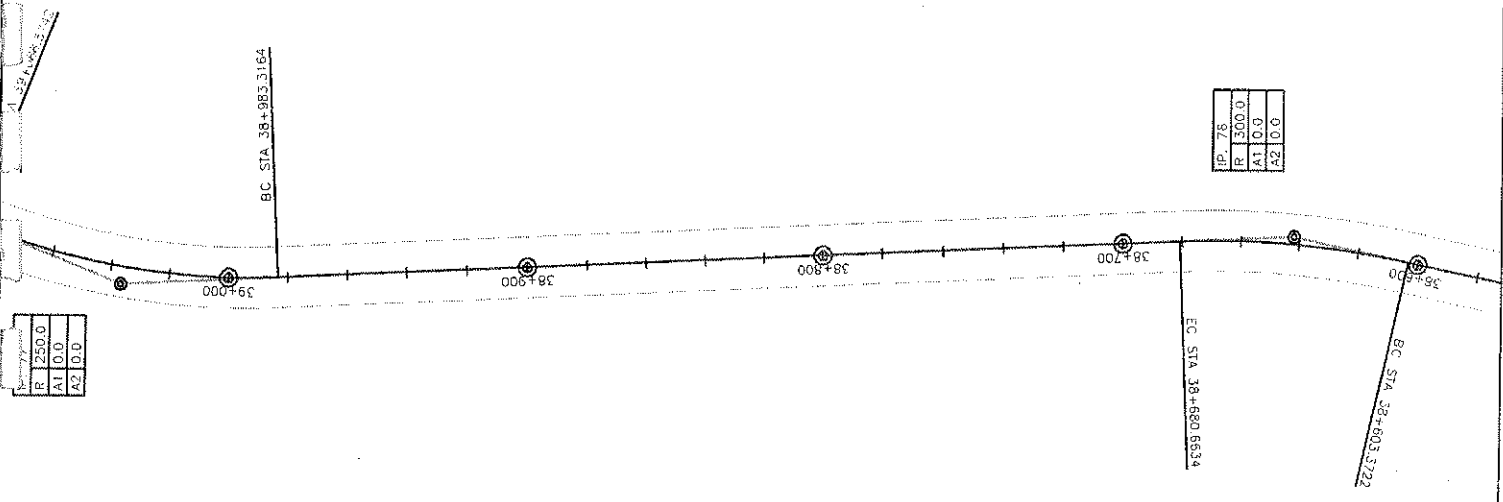
IP	75
R	500.0
AI	0.0
A2	10.0




	"Инжгеотех" ХХК		Уе шат
	Замалалч	"Гео зурвэл" ХХК	АЗ
Объект	Банковор - Шаргалуут нэгдэвч 60 км автозаман ташвар-согомжийн сэдэвч	Зургийн дугаар	56
Шалтгаан	М.Мягмаржав	Зургийн нэр	Масштаб
Зохосон	М.Мягмаржав	Байршил	Б.Балгарцогт
Зурсан		Байршилын сөөг зурв	1:2500

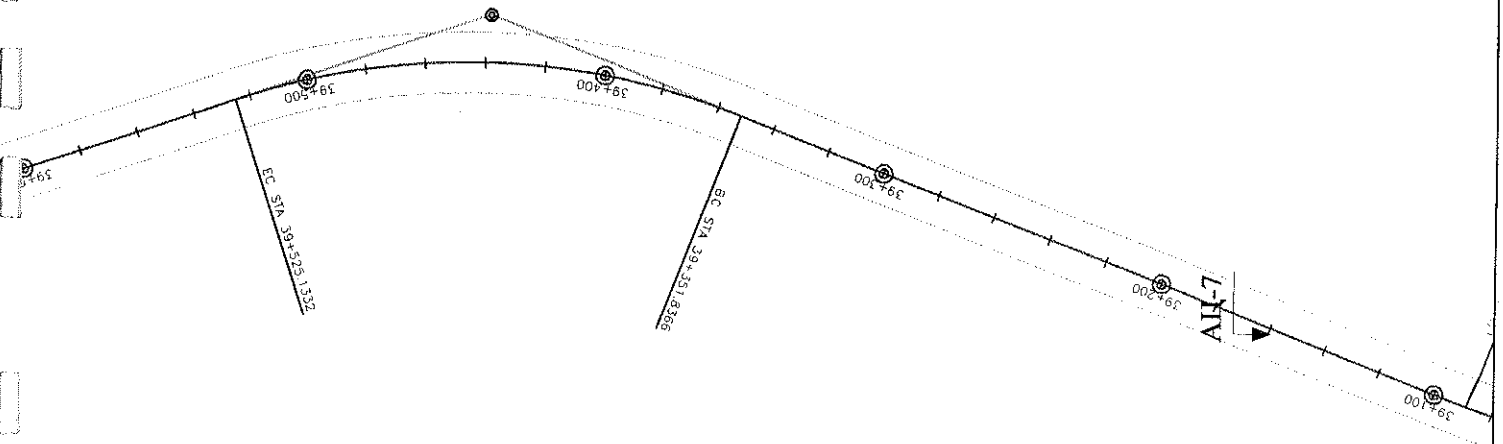
IP	7.5
R	300.0
AI	0.0
AZ	0.0

R	250.0
AI	0.0
AZ	0.0

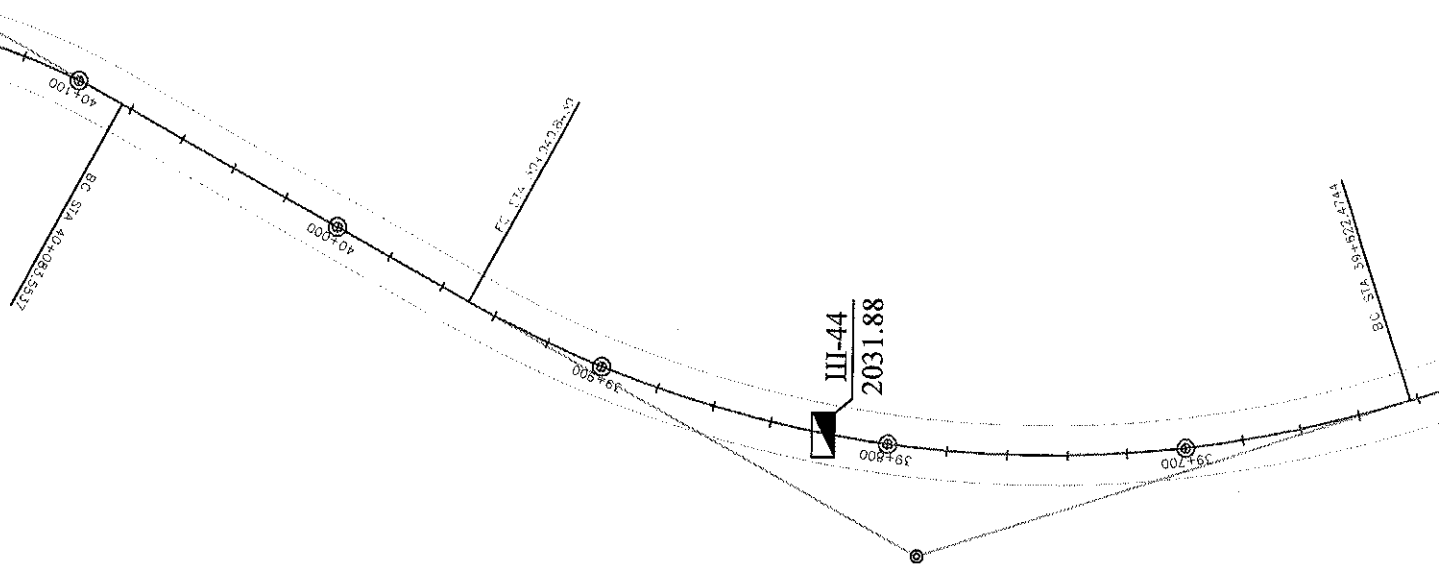






IP.	78
R	250.0
A1	0.0
A2	0.0




	"Ижгеотех" ХХК		Үе шат
	Захиалагч	"Гео зурвалд" ХХК	A3
Шалтсан Зохьсон Зурсэн	Объект М.Мягмаржав М.Мягмаржав Б.Батариюгт	Зургийн дугаар Зургийн нэр Байршил өсх зурал	57 Масштаб 1:2500
		Байршил өсх зурал	

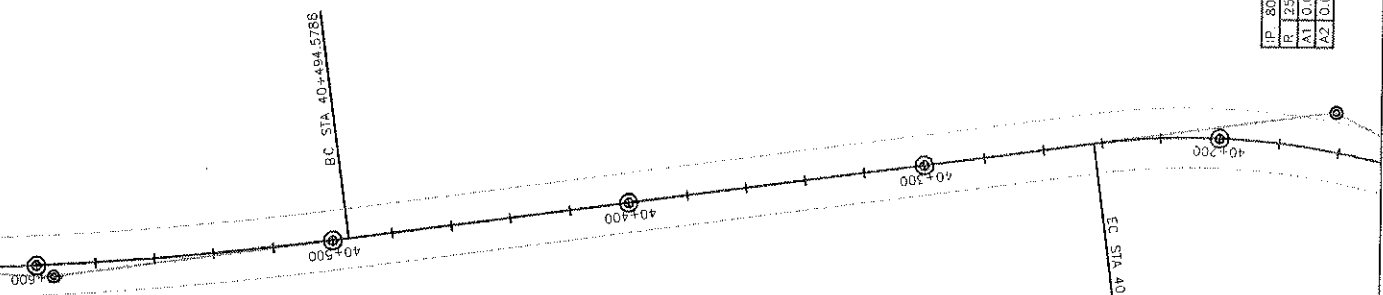


IP.	79
R.	400.0
A1.	0.0
A2.	0.0

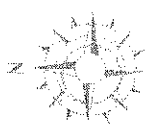
	"Инжгеотех" ХХК		Үе шиг	А3
	Замалалч	"Гео зурвалз" ХХК		Зургийн дугаар
Объект	Боловсор - Шалгалуу төслөгчдийн 60 чм автозаман нийгэмж-голборлын судалгаа		Зургийн дугаар	58
Шалгааны	М.Мягмаржав	Зургийн нэр	Масштаб	
Зохиосон	М.Мягмаржав	Байршил өсөн зураг	1:2500	
Зурсан	Б.Батгайрцогт			



IP.	81
R	1300.0
A1	0.0
A2	0.0



	"Инжгеотех" ХХК		Үе шат
	Замалалгч	"Гео зургагч" ХХК	А3
Шалтгаан	Объект	Батомунор - Шаргалуут нутгийн 60 км авто замын ташаар-гоборгийн судалгаа	Зургийн дугаар
Зохосон	М.Мягмаржав	Зургийн нэр	59
Зурган	Б.Баатарцогт	Байршил олох зураг	Масштаб
			1:2500



IP	82
R	250.0
A1	0.0
A2	0.0

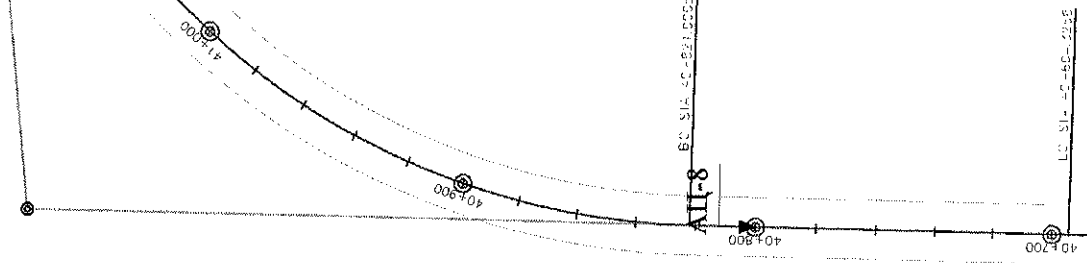
АИ-9

BC STA 41+317.0548

41+500

IP	81
R	2000.0
A1	0.0
A2	0.0

EV STA 41+185.2752



BC STA 40+821.0000

АИ-8

40+800

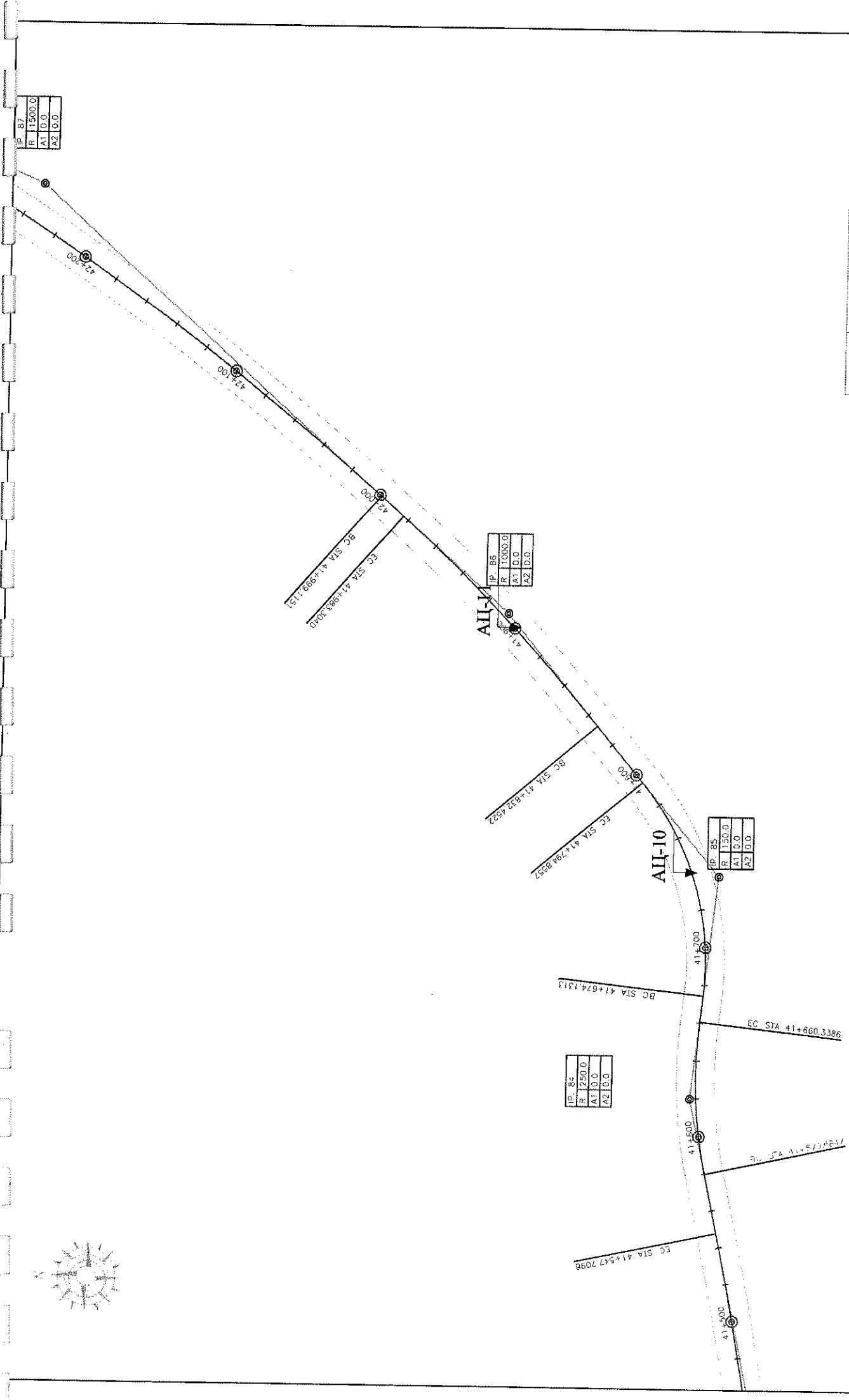

LC STA 40+460.2252

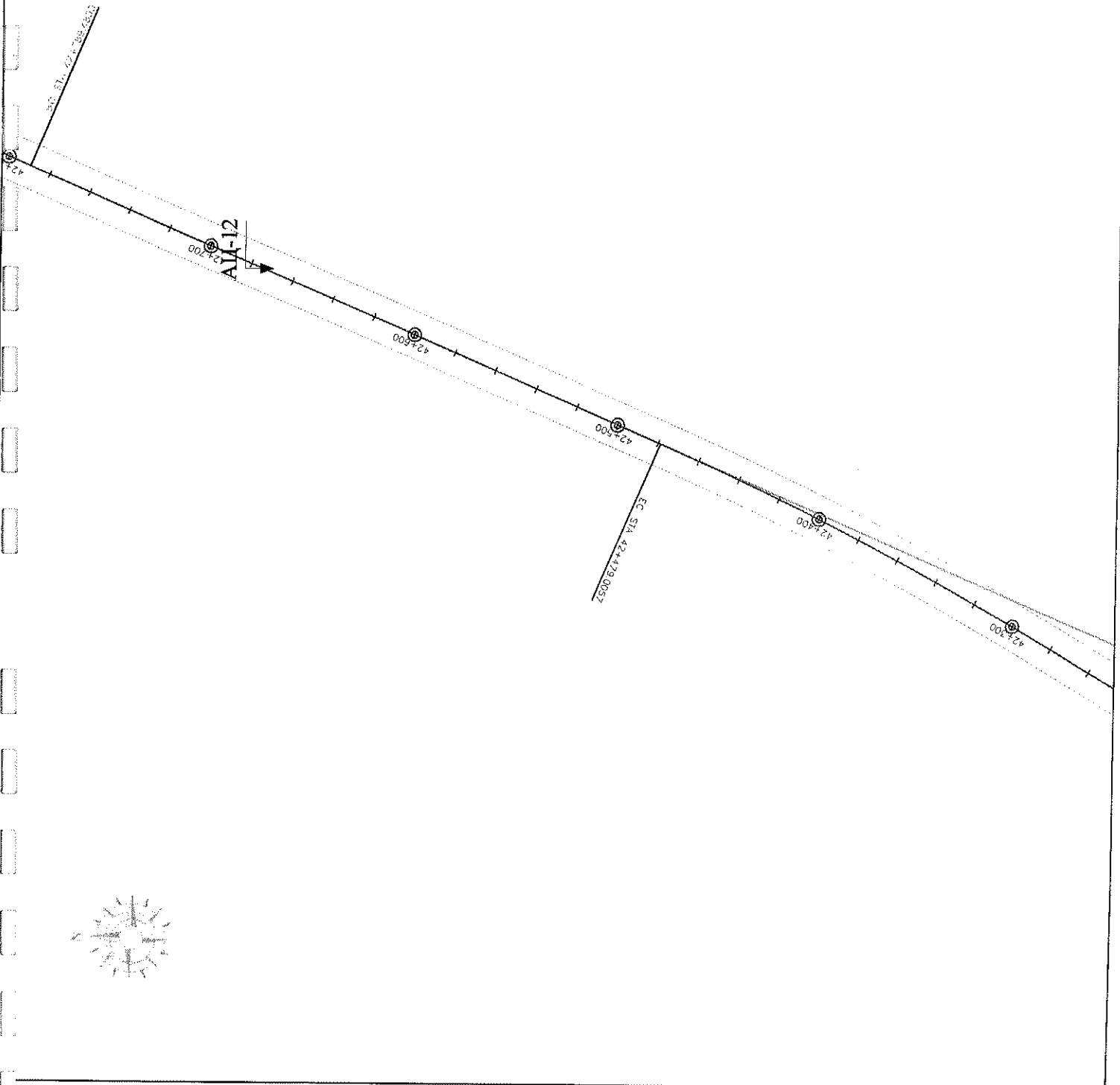
	"Инжгеотех" ХХК		Уе шал
	Захиалагч	"Гео зурвалга" ХХК	АЗ
Шалтгаан	Боловсор - Шалтгаангүйг илэрхийлэх 60 см диаметрийн хамгаалалтын булалта	Зургийн дугаар	60
Зохиосон	М.Мянмаржав	Зургийн нэр	Масштаб
Зурсан	М.Мянмаржав Б.Баатарцогт	Байршил схем зураг	1:2500



"Инжгеотех" ХХК


Захиалагч	"Гео зурвлага" ХХК	Үе шиг	АЗ
Объект	Бичигдсэн - Ширээхүүт шилжин 60 км алслагдсан - Ширээхүүт шилжин 60 км	Зургийн дугаар	Зургийн дугаар
Шалгасан	М.Мягмаржав	Масштаб	61
Зохирсон	М.Мягмаржав	Зургийн нэр	Зургийн нэр
Зурвалж	Б.Баатарболд	Байрлалын өсөөг нур	1:2500





"Инжгеотех" ХХК

Замалдагч	"Гео зурвалдаг" ХХК	Үе шал	А3
Объект	Баянгол-Шаргалуу-агаарын 60 км автозаман тиймээр-голгомын гудамга	Зургийн дугаар	62
Шалтгаан	М.Мэгмаржав	Масштаб	Масштаб
Зохиогч	М.Мэгмаржав	Зургийн нэр	Борлуулалтын зураг
Зурвал	Б.Баатарцогт	Борлуулалтын зураг	1:2500



АЦ 03

43-100

43-200

43-100

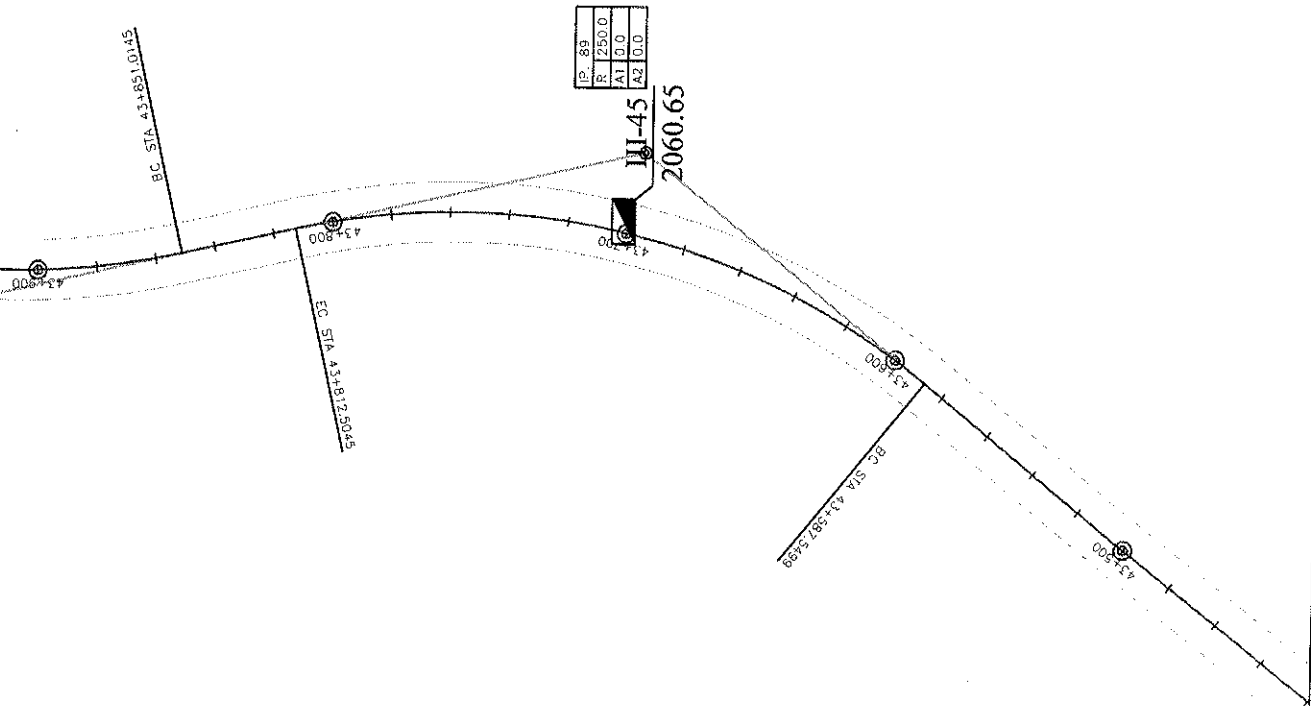
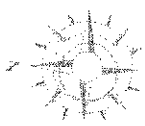
43-100


000-00


27.572.43.127.1211

IP	88
R	1.500.0
A1	0.0
A2	0.0

	"Инжгеотех" ХХК		Үе шат
	Захиалагч	"Гео зурвиглал" ХХК	АЗ
"Инжгеотех" ХХК	Шалтгаан	Байгалийн - Шарилуурт нэгдлийн 00 км авто замын нийгэмлэгийн суудал	Зургийн дугаар
Зохиосон	М.Матгмаржав	Зургийн нэр	63
Зурвалж	М.Матгмаржав	Байршил схем зураг	Масштаб
	Б.Батсайхан		1:2500



 "Инжгеотех" ХХК Шалтасан Зочирсон Зурсаг	Захиалагч	"Гео ууралгал" ХХК		Үе шиг	А3
	Объект	Баянхонгор - Шаргасуур автозамы 60 км автозамын инженер-геодезийн зураг		Зургийн дугаар	64
	Шалтасан	М.Мягмаржав	Зургийн нэр	Масштаб	1:2500
	Зочирсон	М.Мягмаржав	Байршлын өсөгч зураг		



IP. 91
R. 250.0
A1 0.0
A2 0.0

IP. 90
R. 1750.0
A1 0.0
A2 0.0

EC STA 44+820.5731

BC STA 44+442.5836

LS STA 44+597.022

III-46
2064.98

44+800

44+700

44+600

44+500

44+400

44+300

44+200

	"Ижгеотех" ХХК		Үе шат
	Замаллагч	"Гео зурвигд" ХХК	A3
"Ижгеотех" ХХК Шагласан Зохиосон Зурвал	Объект	Баянгол Шалгаруу-геологийн 60 ба 40-агийн Шалгаруу-геологийн судалгаа	Зургийн дугаар
	Зурвал	М.Мягмаржав М.Мягмаржав Б.Баярцогт	65 Масштаб Баримал саян зураг
			1:2500

III-47
2070.93

EC 371 42° 15' 56.66" A

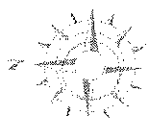
45+100

45+000

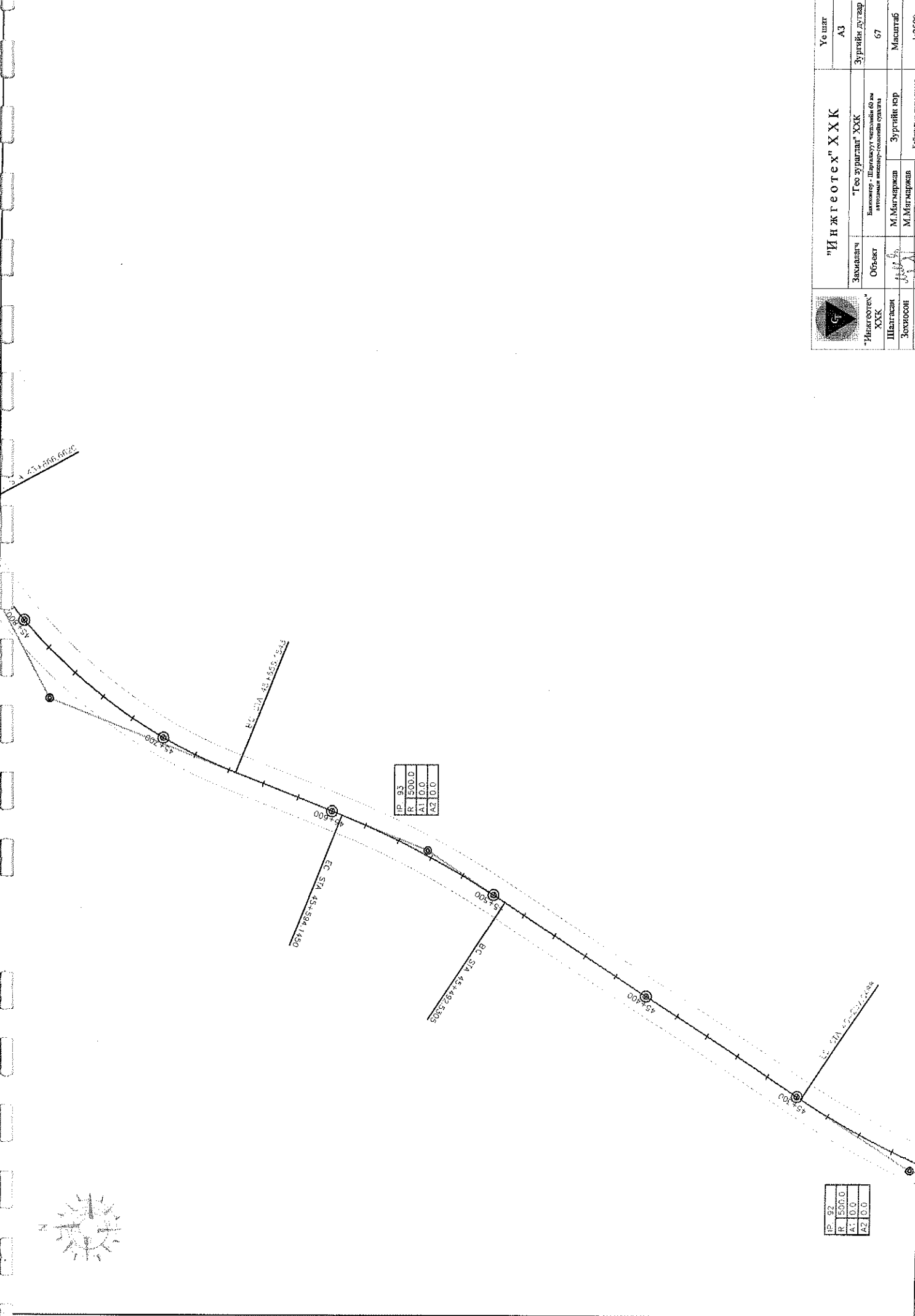
44+900

44+800

44+700





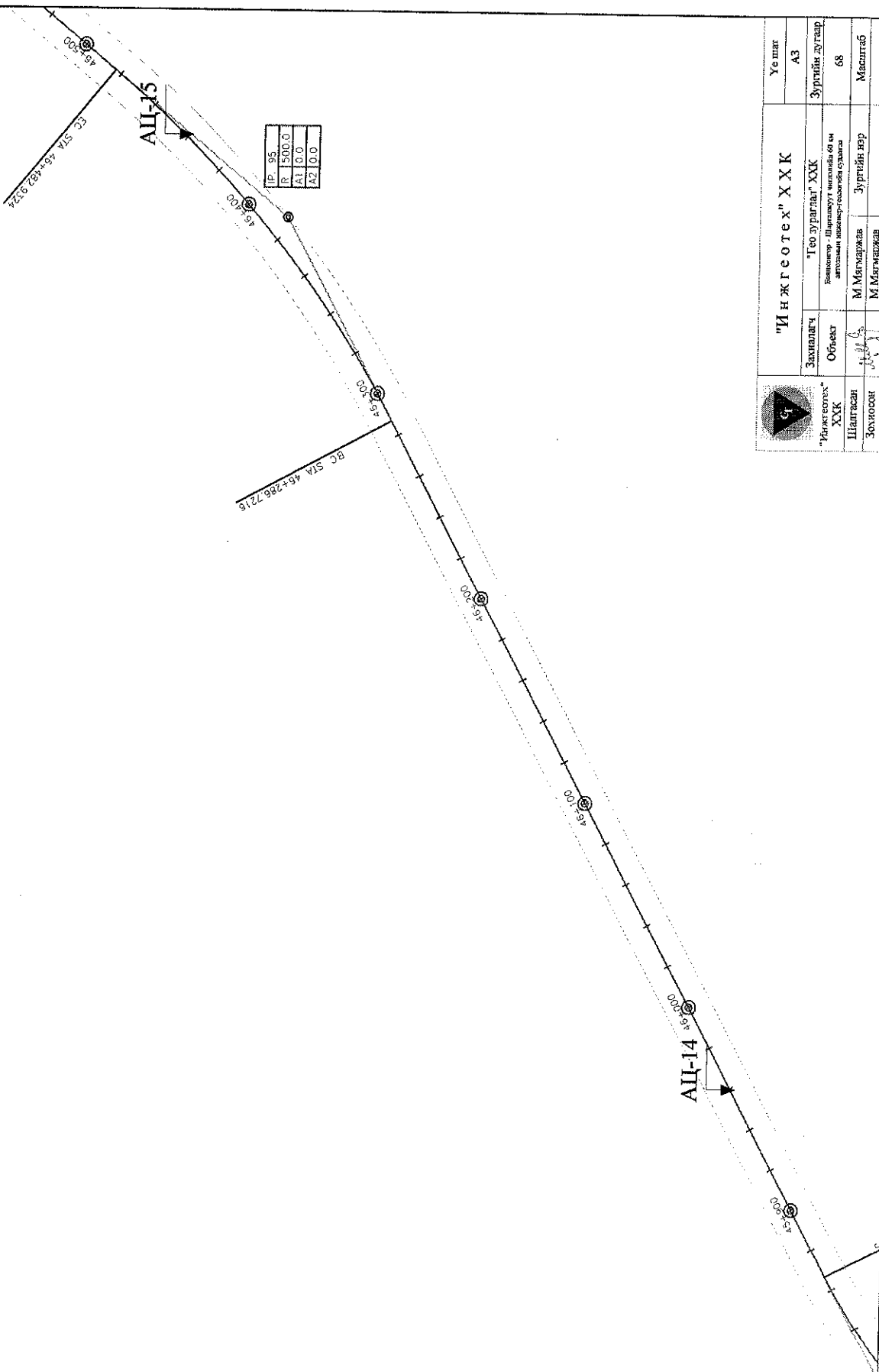
	"Инжгеотех" ХХК		Үе шиг
	Зөвлөлт	"Гео зурвигд" ХХК	А3
"Инжгеотех" ХХК	Объект	Баянхонгор - Шаргалзууг нийслэлийн 60 км алсгаархи инженер-геологийн судалгаа	Зургийн дугаар
Шалтгаан	М.Мянмаржав	Зургийн нэр	66
Зөвшөөсөн	М.Мянмаржав	Масштаб	
Зурсан	Б.Балгарцогт	Байрлалын саям зураг	1:2500




IP	93
R	1500.0
A1	0.0
A2	0.0

IP	92
R	500.0
A1	0.0
A2	0.0

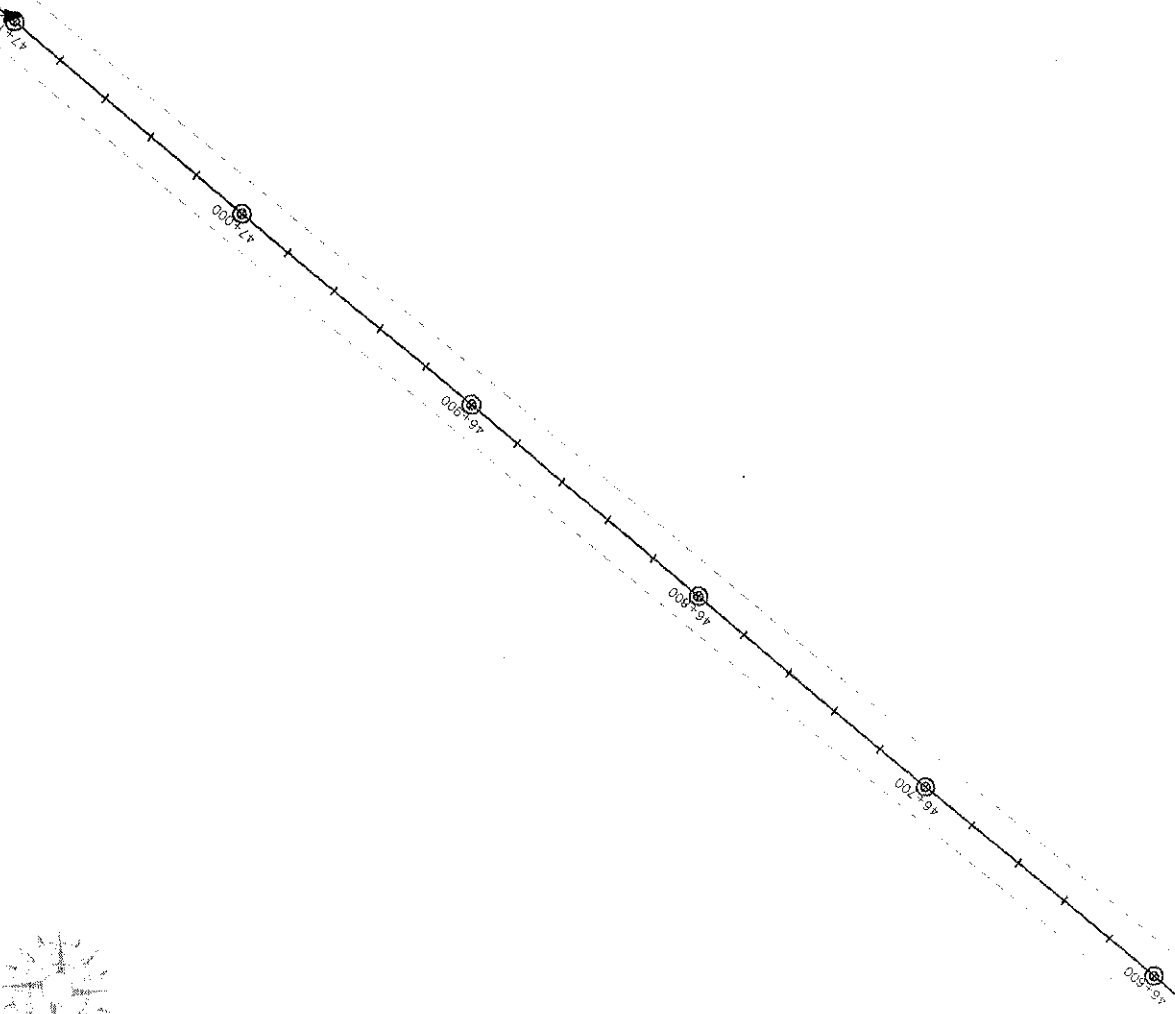

 "Индгеотех" ХХК	"Индгеотех" ХХК		Үе шиг
	Захиалагч	"Гео зураглал" ХХК	А3
Объект  Шалгаран Зочирсон Зурсан	Объект	Балхансүр - Шалгаран сувгийн 40 м автомобиль илалтэр-гоолинга сувгад	Зургийн дугаар 67
	Шалгарж Зочирж Зурсан	М.Мягмаржав М.Мягмаржав Б.Батариюу	Зургийн нэр Балхансүр сувгийн зураг
			Масштаб 1:2500



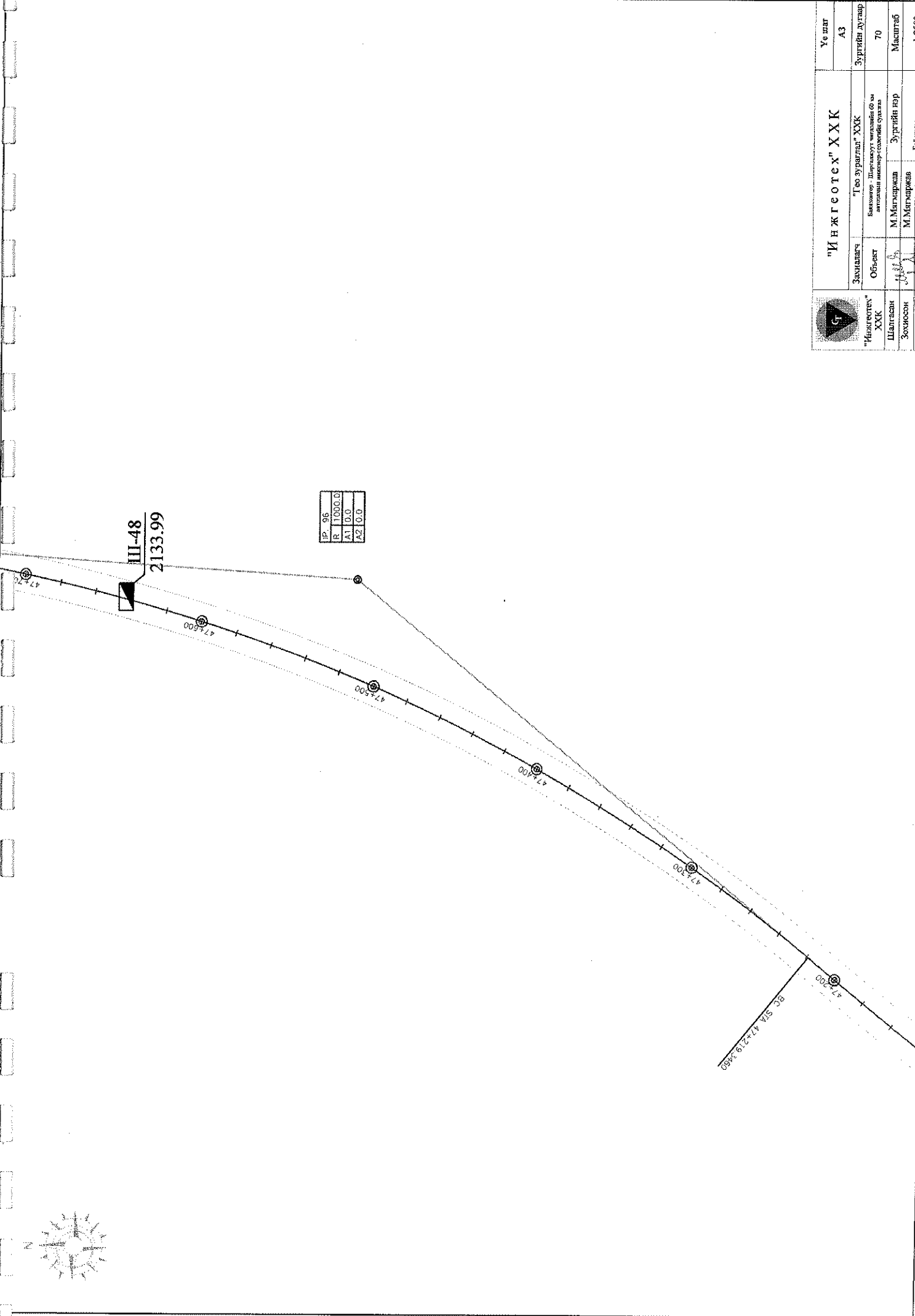
IP	94
R	300.0
A1	0.0
A2	0.0

	"Инжгеотех" ХХК		Үе шат	А3
	Захиалагч	"Гео зургаглал" ХХК	Зургийн дугаар	Зургийн дугаар
Объект	Үйлдвэр - Шалгуурт нэмэгдэл, 60 м агуулам хамсар-гословий зураг	М.Мягмаржав	Зургийн нэр	Масштаб
Шалгасан	М.Мягмаржав	М.Мягмаржав	Байрлын сэлэн зураг	1:2500
Зохиосон	М.Мягмаржав	Б.Багацолот		
Зурсан				

АИХ/16




	"Ижгеотех" ХХК		Уе шат
	Захиалагч	"Гео зурвалж" ХХК	А3
Шалсан Зочисон	Объект	Баянгол, Шалзуурт чөлөөтэй 60 км автомагистралын барилгын бүтэц	Зургийн дугаар 69
Зураг	М.Мягмаржав М.Мягмарова Б.Баатарпилэгт	Зургийн нэр Барилгын схем зураг	Масштаб 1:2500

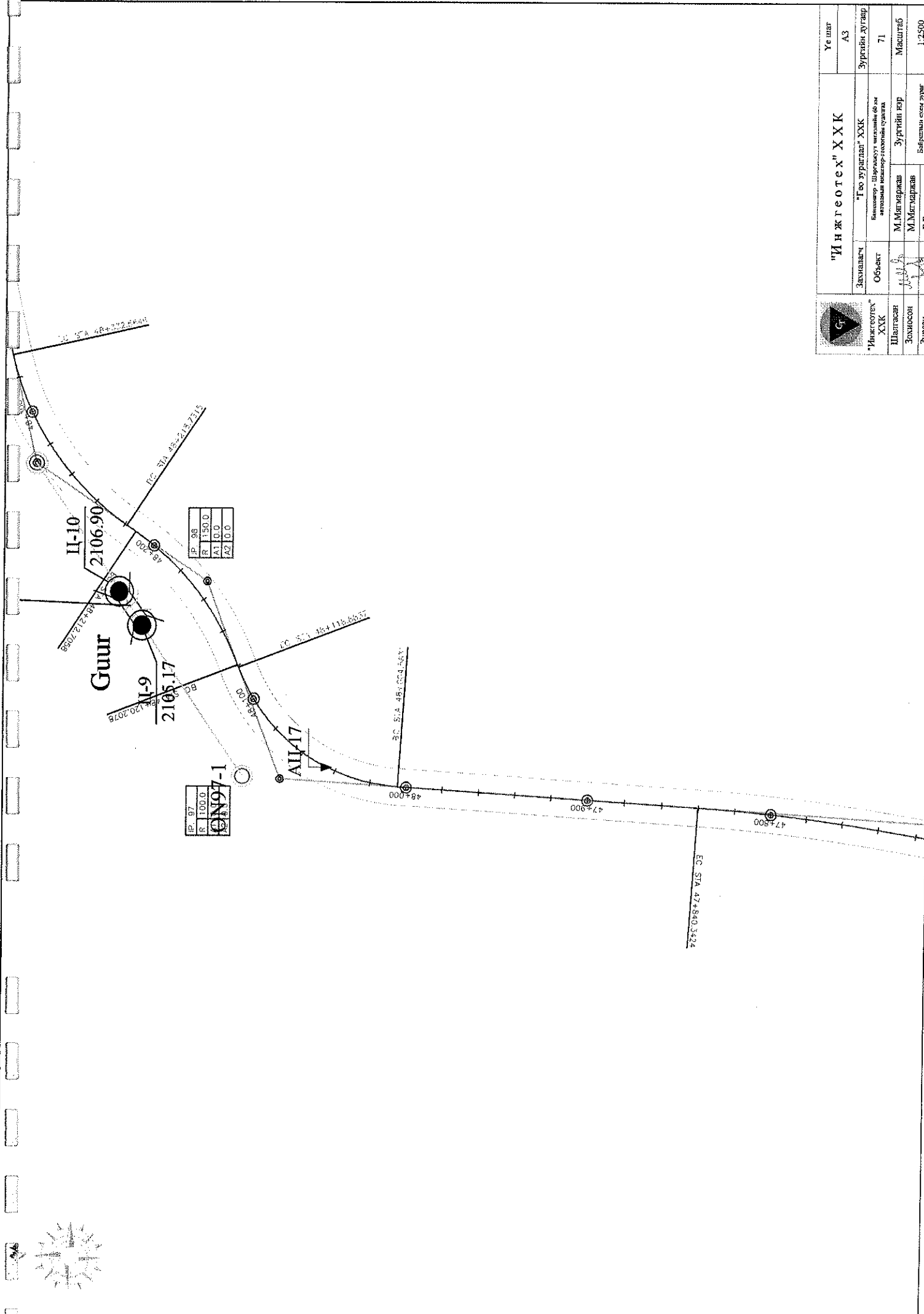



IP:	96
R:	1000.0
A1:	0.0
A2:	0.0

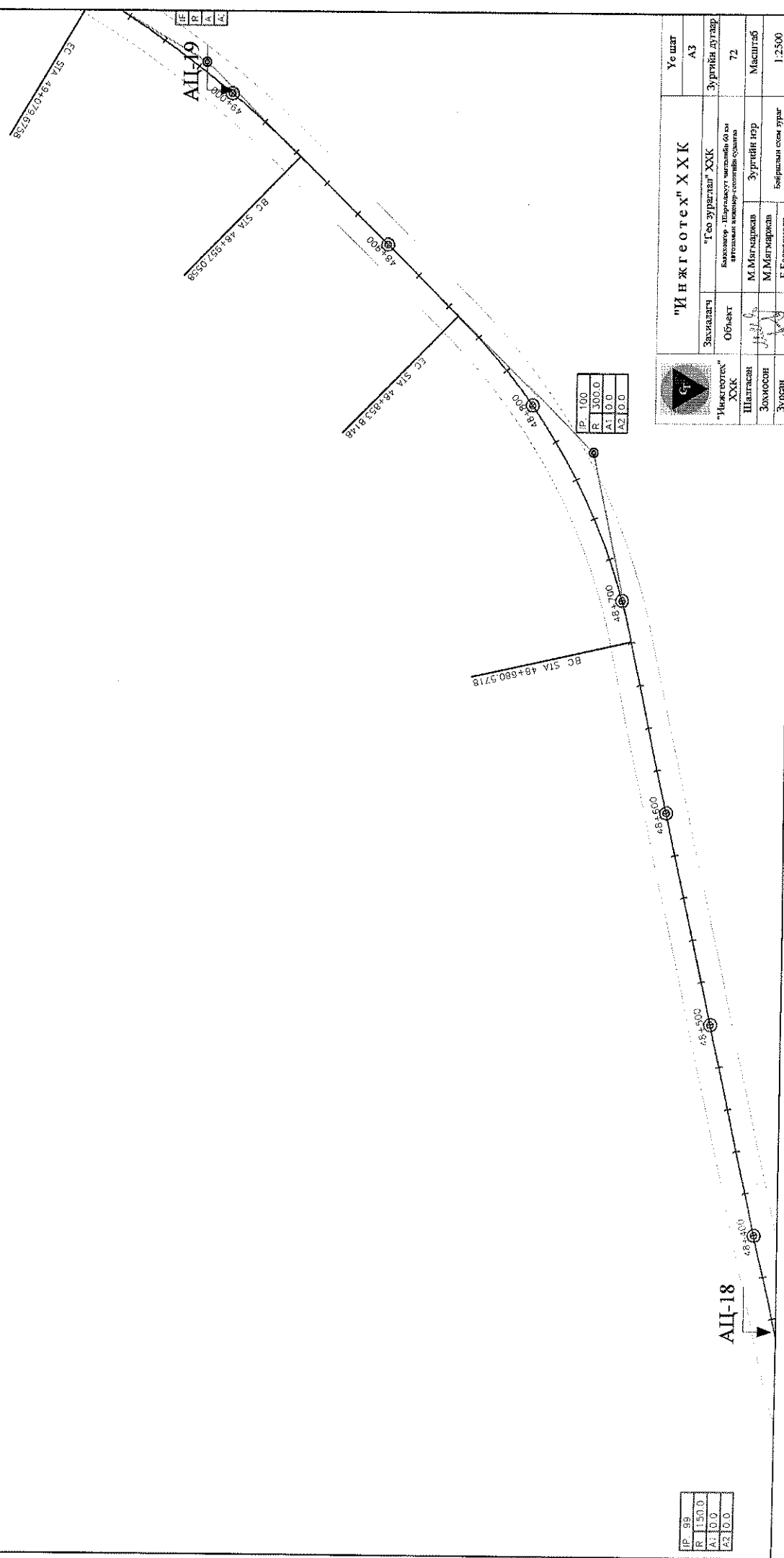

III-48
2133.99

BC-SK 47+279.3480

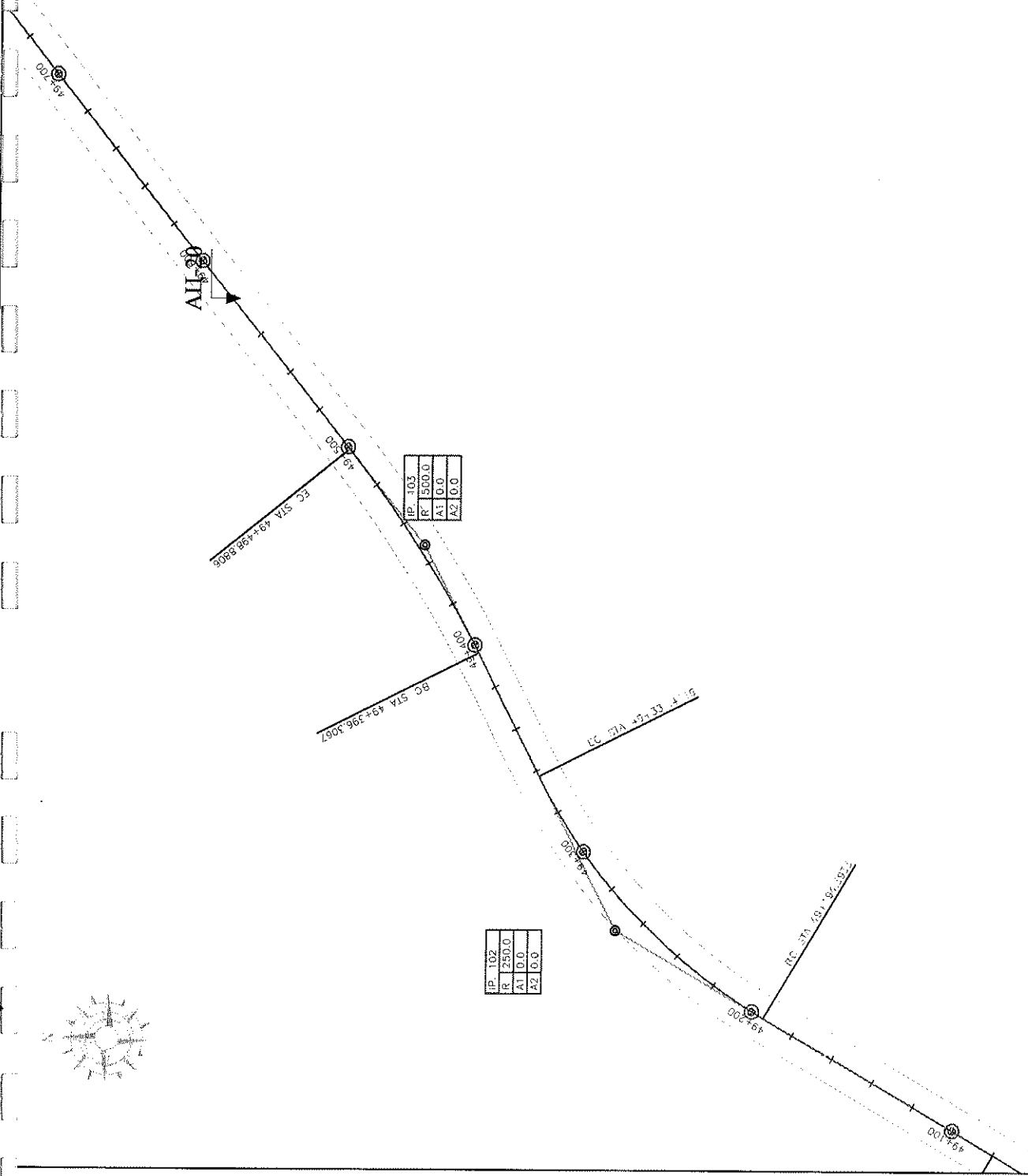
	"Ижгеотех" ХХК		Уе шат
	Зачалалч	"Гео зурвалд" ХХК	A3
Шалсан Зохисон Зурсан	Объект Байршил: Шалсан газрын 60 км ангалман микро-зохион зураг	Зургийн дугаар 70	Зургийн дугаар 70
	М.Мянмаржав М.Мянмаржав Б.Батарицогт	Зургийн нэр М.Мянмаржав М.Мянмаржав Б.Батарицогт	Масштаб Байршил схем зураг 1:2500




 "Инжгеотех" ХХК	"Инжгеотех" ХХК		Үе шиг
	Захиалагч	"Гео уурдал" ХХК	А3
Объект	Бичиглэр - Шалгаруу ажилтай, 60м агаарын инженер-геологийн гэрээнд	Зургийн дугаар	71
Шалсан	М.Мягмаржав	Зургийн нэр	Масштаб
Зохиосон	М.Мягмаржав	Байршлын өсөл зург	1:2500
Зурсан	Б.Баярпүрэв		




	"Ижгеотех" ХХК		Уешг
	Захиалагч	"Гео зурвигал" ХХК	А3
Объект	Баянгол - Шарваарт үндэсний 60 км дотоодын автозам-саялагийн бүтэц	Зургийн дугаар	72
Шалсан	М.Мягдаржав	Масштаб	Масштаб
Зохиосон	М.Мягдаржав	Бичрэмийг өсөөг зурс	1:2500
Зурсан	Б.Балдарцогт		

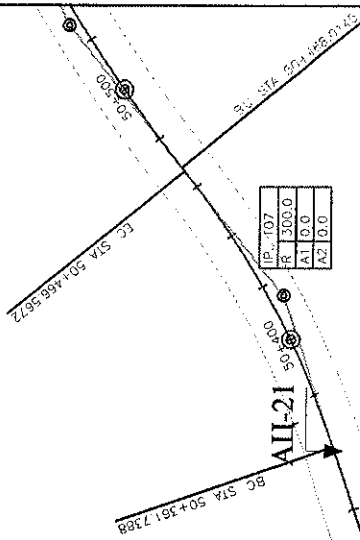


	"Ижгеотех" ХХК		Уе март
	Захиалагч	"Гео зурвлага" ХХК	А3
Объект	Баянгол, Ш.Дорноговь нийслэлийн 60 км захагдалд байрлах "Ижгеотех" ХХК-ийн газар	Зургийн дугаар	73
Шалтгаан	М.Мягмаржав	Зургийн нэр	Масштаб
Зохиосон	М.Мягмаржав	Байрлалын өсөл зураг	1:2500
Зурвалж	Б.Баатарцогт		

IP	101
R	1500.0
A1	0.0
A2	0.0



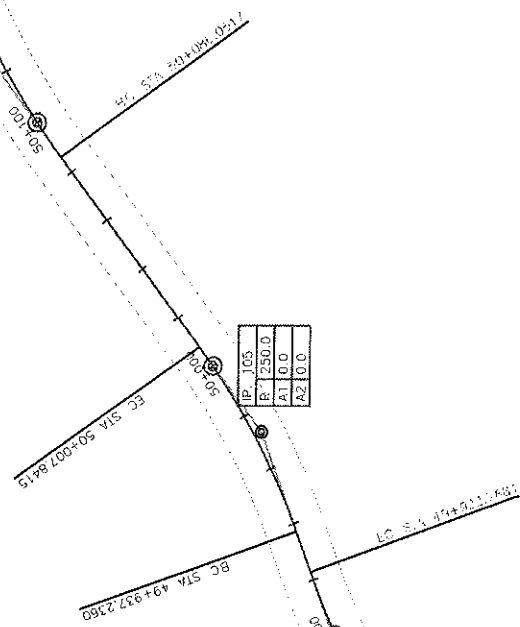
IP	108
R	1500.0
A1	0.0
A2	0.0



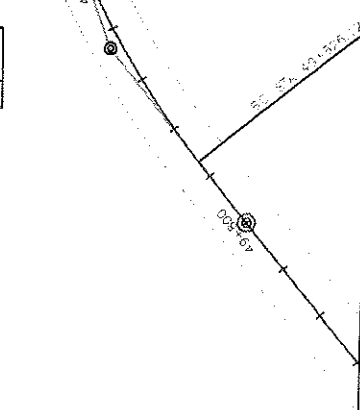
IP	106
R	1300.0
A1	0.0
A2	0.0



IP	105
R	1250.0
A1	0.0
A2	0.0



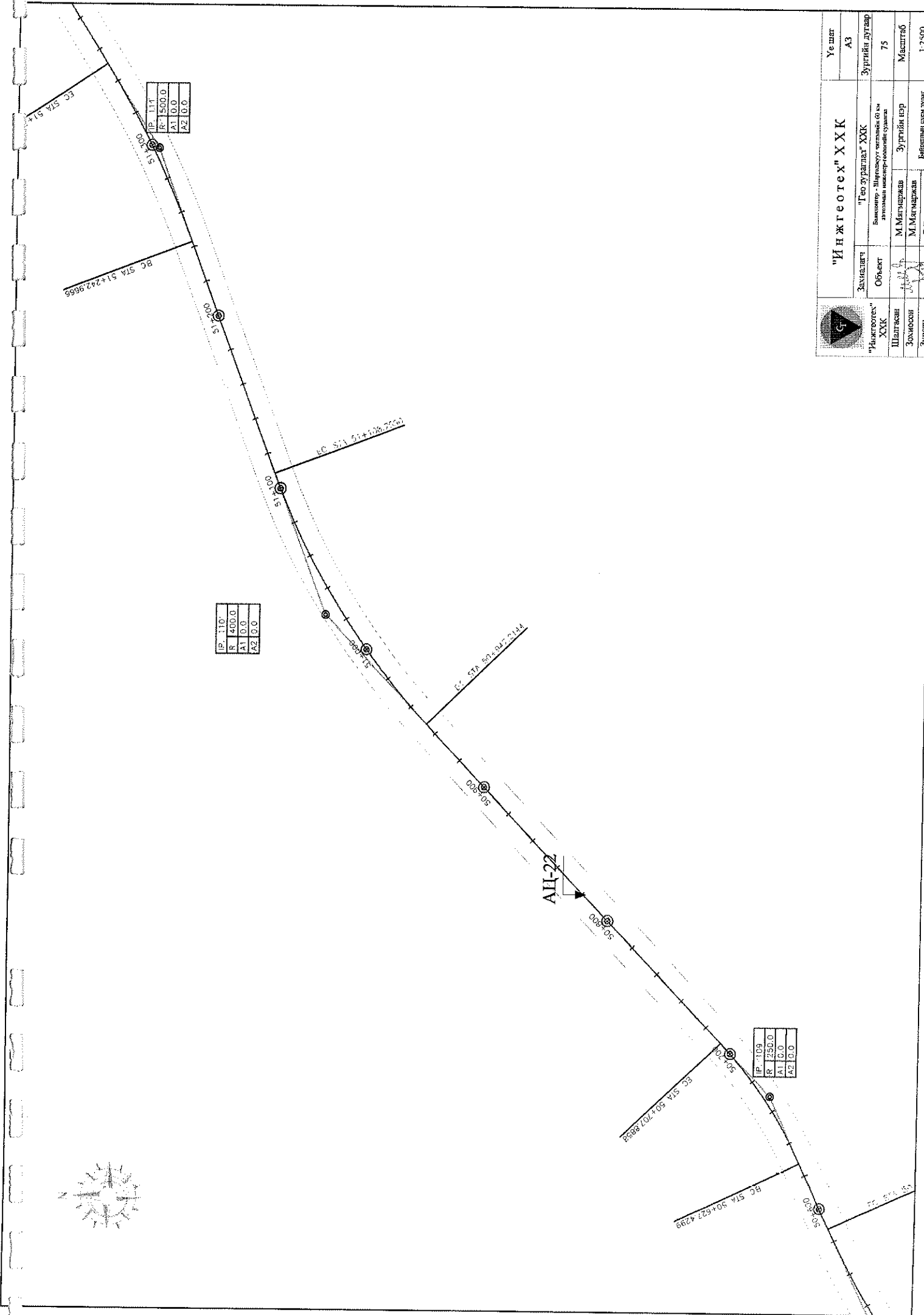

IP	104
R	1300.0
A1	0.0
A2	0.0



Зачиналгч	"Гео зурдалаг" ХХК
Объект	Баянгол-Шилдэгтэй хамт байгаа агаарын нислэг-гомери эргэлт
Шалгаан Зохиосон	М.Мягмаржав
Зурсан	М.Мягмаржав
	Б.Баатарцогт

Уг шир	А3
Зургийн дугаар	74
Масштаб	Байрлалын схем зураг
	1:2500


"Инжгеотех" ХХК	
Зачиналгч	"Гео зурдалаг" ХХК
Объект	Баянгол-Шилдэгтэй хамт байгаа агаарын нислэг-гомери эргэлт
Шалгаан Зохиосон	М.Мягмаржав
Зурсан	М.Мягмаржав
	Б.Баатарцогт
Уг шир	А3
Зургийн дугаар	74
Масштаб	Байрлалын схем зураг
	1:2500



IP	110
R	400.0
A1	0.0
A2	0.0

IP	109
R	250.0
A1	0.0
A2	0.0

"Инжгеотех" ХХК		Уе шаг
"Гео зургаал" ХХК		A3
Замнагч	Зургийн дугаар	
Объект	Банконгр - Шарвуул нийслэл, 60 ч анхгийн инженер-тоололны сургалт	75
Шалгахын Зөвшөөр Зурсал	М.Мягмаржав М.Мягмаржав Б.Баярцагт	Зургийн төр Масштаб 1:2500
Байрлалын схем зураг		



IP	113
R	1300.0
A1	0.0
A2	0.0

IP	112
R	1300.0
A1	0.0
A2	0.0

51.700

51.700

51.700

51.700

51.700

51.700

51.700

51.700


BC STA 51+998.6783

EC STA 51+695.2112

BC STA 51+561.8978

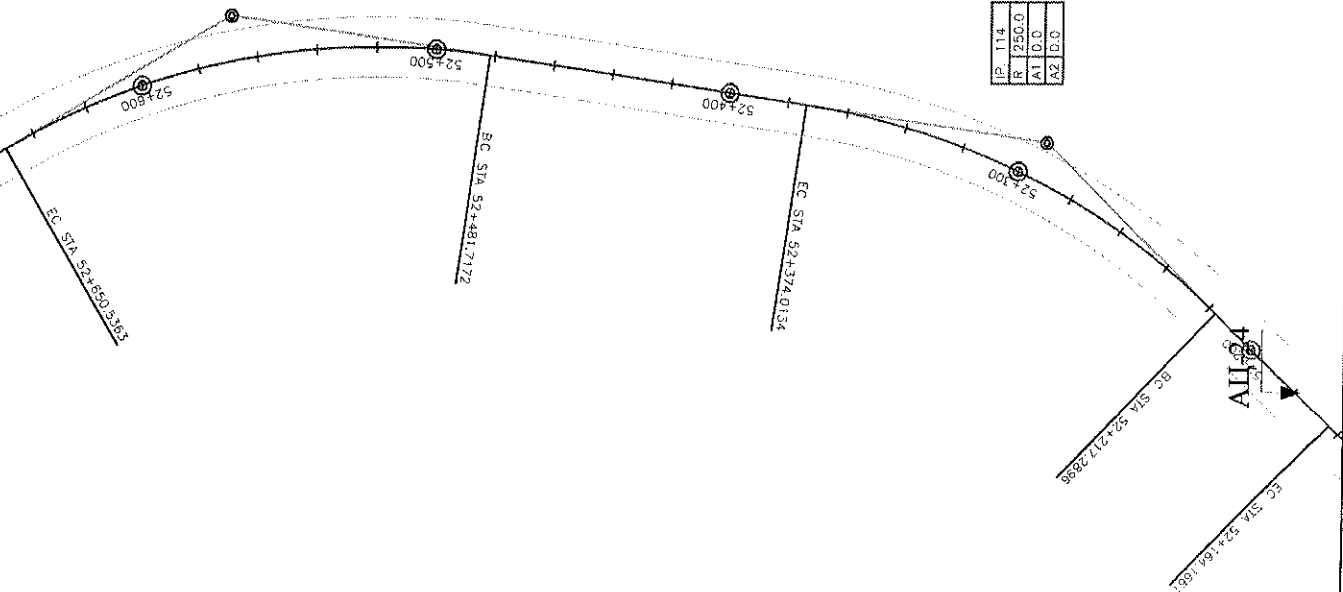
AI-23

	"Инжгеотех" ХХК		Үе шат
	Засгийнлагч	"Гео зураглал" ХХК	АЗ
Шалтгаан	Объект	Зургийн дугаар	76
Зохиосон	М.Мягмаржав	Зургийн нэр	Масштаб
Зурсан	М.Мягмаржав	Байршлын систем зураг	1:2500
	Б.Баатарпилт		



Р	115
К	250.0
А1	0.0
А2	0.0

Р	114
К	250.0
А1	0.0
А2	0.0



Шалгалыг Зохиосон Зургийн	М.Мягмаржав
Зургийн нэр	М.Мягмаржав
Байрлалын сүм зураг	Б.Баярцогт

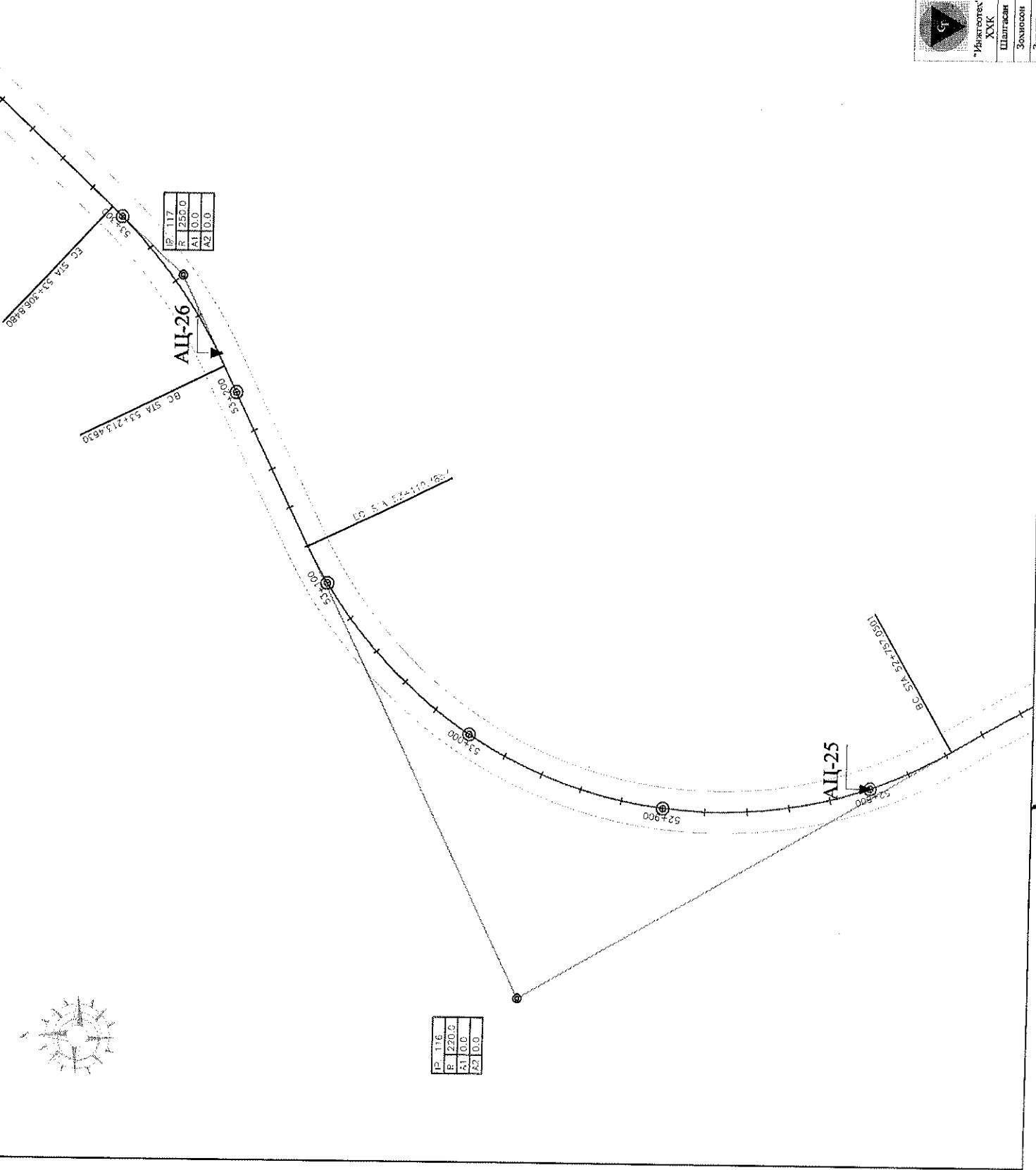
Захиалагч	"Гео зураглал" ХХК
Объект	Банжир - Шарсагүт шугамын 60 м-ийн автозамалын инженер-геодезийн зураглал

Угшар	1:2500
Масштаб	Масштаб
Зургийн дугаар	77
Үе шат	А3

"Инжгеотех" ХХК




"Инжгеотех" ХХК		Үе шат	А3
Захиалагч	"Гео зурвиглаал" ХХК	Зургийн дугаар	78
Объект	Бэлчээр - Шаргалзуу талбайн 60 км эвтэй тэнгисийн нийслэл-голборги судалгаа	Масштаб	1:2500
Шалтгаан	М.Мягмаржав	Зургийн нэр	Масштаб
Зохиосон	М.Мягмаржав	Бичигдсэн	Б.Батарцогт
Зурсан		Бичигдсэн	



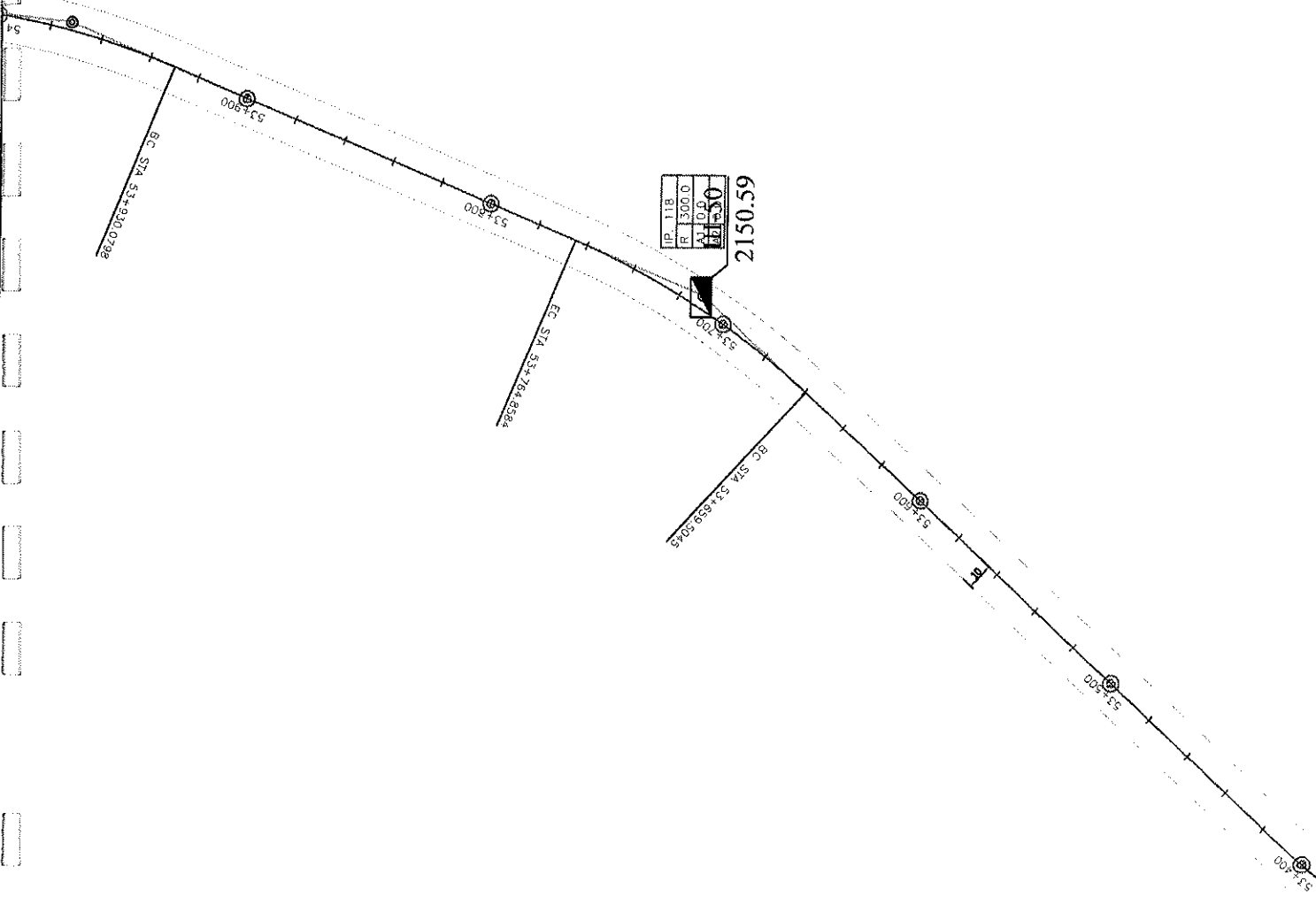
P	117
R	250.0
A1	0.0
A2	0.0

P	116
R	220.0
A1	0.0
A2	0.0

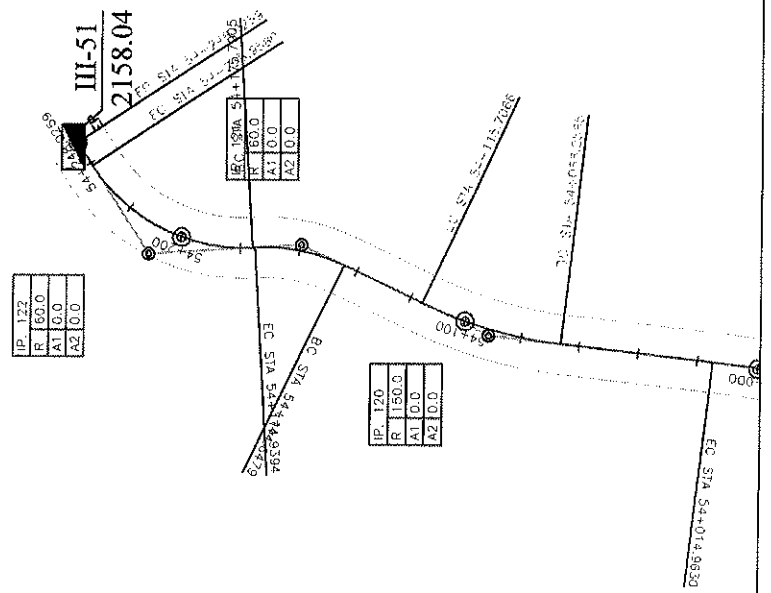




IP	119
R	3000.0
A1	0.0
A2	0.0

IP	118
R	3000.0
A1	0.0
A2	0.0






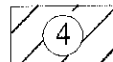

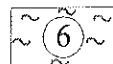
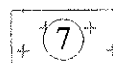
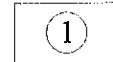
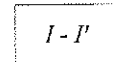
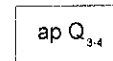


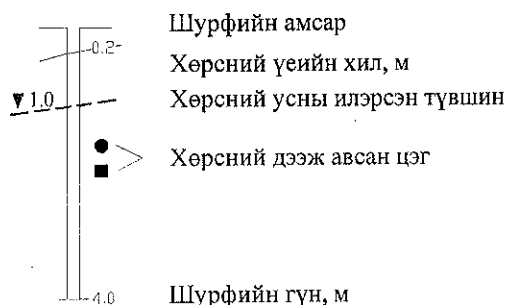
"Инжестех" ХХК		Уе шат
Захиалагч	"Гео зурвалз" ХХК	АЗ
Объект	Иргэдийн ажлаас 60 км зайтай байр суурийн зураг	Зургийн дугаар
Шалтгаан	М.Мягмаржав	79
Зохиосон	М.Мягмаржав	Масштаб
Зурсан	Б.Баатарболд	1:2500



	"Инжгеотех" ХХК		Уе шиг
	Захиалагч	"Гео зураглал" ХХК	А3
Объект	Бичлэг: "Цэвэрлэгч туслах 6й км алслагдсан шугам" зураглал	Зургийн дугаар	80
Шалтгаан	М.Мягмаржав	Зургийн нэр	Масштаб
Зохиосон	М.Мягмаржав	Байрлалын схем зураг	1:2500
Зурсан	Б.Баатарпилт		

ТАНИХ ТЭМДЭГ

- 
Ургамлын үндэс бүхий бор шаргал өнгөтэй элсэн өнгөн хөрс
- 
Асгамал хөрс
- $a Q_4$

Бор саарал, бор хүрэн, ногоондуу шаргал өнгөтэй, бага чийгтэй, жижиг ширхэгтэй элсэн хөрс
- $ap Q_{3-4}$

Бор саарал, бор шаргал, цайвар саарал, цайвар шаргал өнгөтэй, бага чийгтэй - усаар ханасан элсэн чигжээстэй хайр, хайрган (сайрган) хөрс, бул чулуутай
- $a Q_4$

Цайвар саарал, бор шаргал өнгөтэй, хатуу - урсамтгай консистенцтэй, шавранцар чигжээстэй хайр, хайрган (сайрган) хөрс
- 
Цайвар шаргал, цайвар саарал өнгөтэй, хатуу консистенцтэй, шавранцар хөрс
- R_3

Ягаандуу саарал, бор саарал, саарал өнгөтэй, элсэн чулуу
- R_3

Ногоовтор саарал өнгөтэй, занар
- γC_3

Шаргал, хөх саарал өнгөтэй, боржин чулуу
- 
Инженер-геологийн элементийн дугаар
- 
Инженер-геологийн зүсэлтийн шулуун
- 
Хөрсний нас, гарал үүслийн тэмдэглэгээ



Хөрсний төлөв байдал

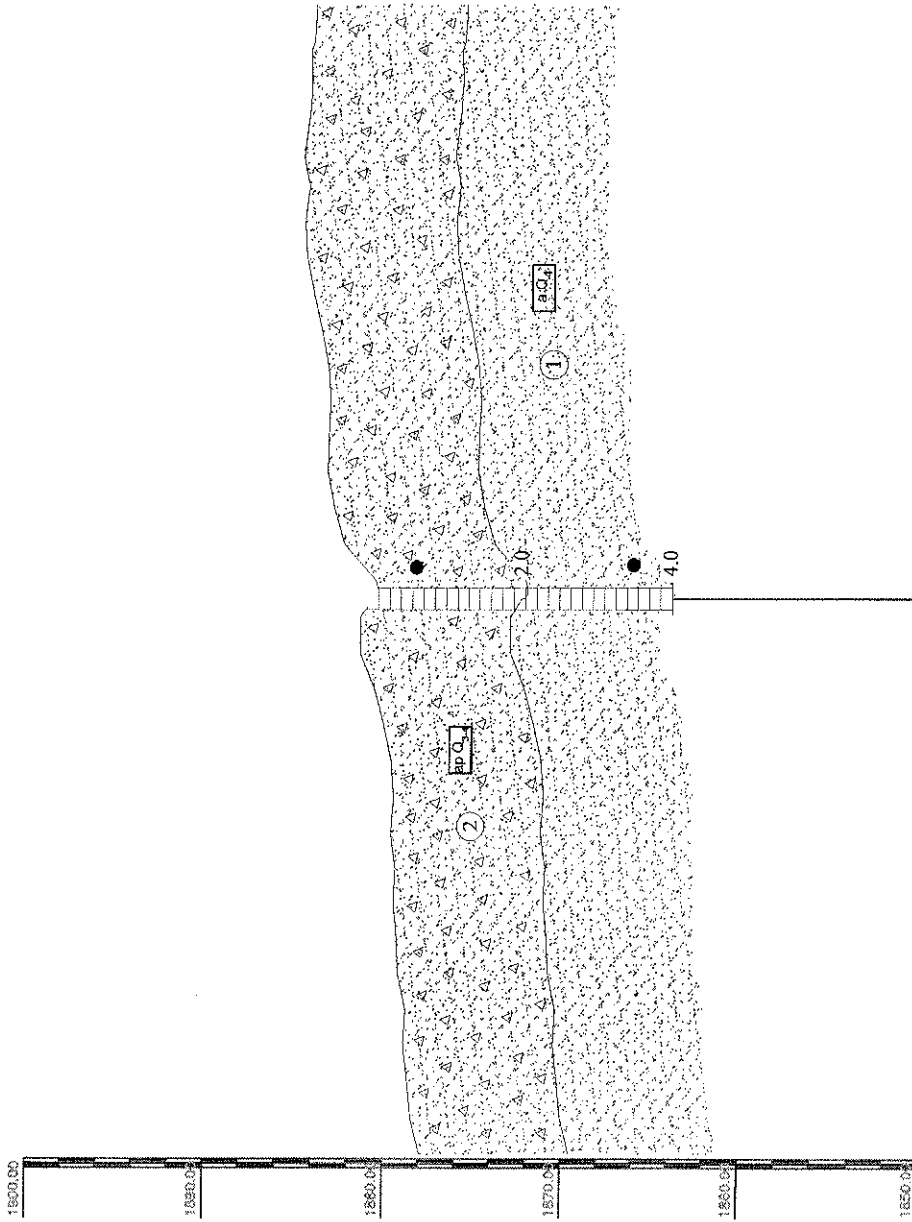
	Шаварлаг хөрсөнд	Элсэн хөрсөнд
	Хатуу консистенцтэй	бага чийгтэй
	Урсамтгай консистенцтэй	усаар ханасан




Pit number	chainage	Ground height
III-1	1850.17	0+
III-1	1849.89	020.00
III-1	1849.69	040.00
III-1	1849.50	080.00
III-1	1849.56	080.00
III-1	1849.55	100.00
III-1	1849.34	120.00
III-1	1849.40	140.00
III-1	1849.85	160.00
III-1	1850.20	180.00
III-1	1850.11	200.00
III-1	1851.22	220.00
III-1	1852.20	240.00
III-1	1852.23	260.00
III-1	1854.08	280.00
III-1	1856.63	300.00
III-1	1859.75	320.00
III-1	1861.50	340.00
III-1	1862.91	380.00
III-1	1864.43	380.00
III-1	1866.17	400.00
III-1	1867.18	420.00
III-1	1867.80	440.00
III-1	1868.74	480.00
III-1	1869.74	480.00
III-1	1870.68	500.00
III-1	1871.73	520.00
III-1	1873.05	540.00
III-1	1874.29	560.00
III-1	1876.38	580.00
III-1	1876.38	600.00
III-1	1877.35	620.00
III-1	1877.82	640.00



"Инжгеотех" ХХК		Үе шат	АЗ
Захиалагч	"Гео зургаал" ХХК	Зургийн дугаар	
Объект	Банковдор - Шаргалзут чиглэлд 60 м агтоосны инженер-геологийн судалгаа	1	
Шалгасан	М.Мягмаржав	Зургийн нэр	Масштаб
Зохиосон	М.Мягмаржав	Илгээр-сэлэлдээ үзэлтг I - Г зурагуулар	Б 1:100 Х 1:4000
Зурсан	Б.Баатарцогт		



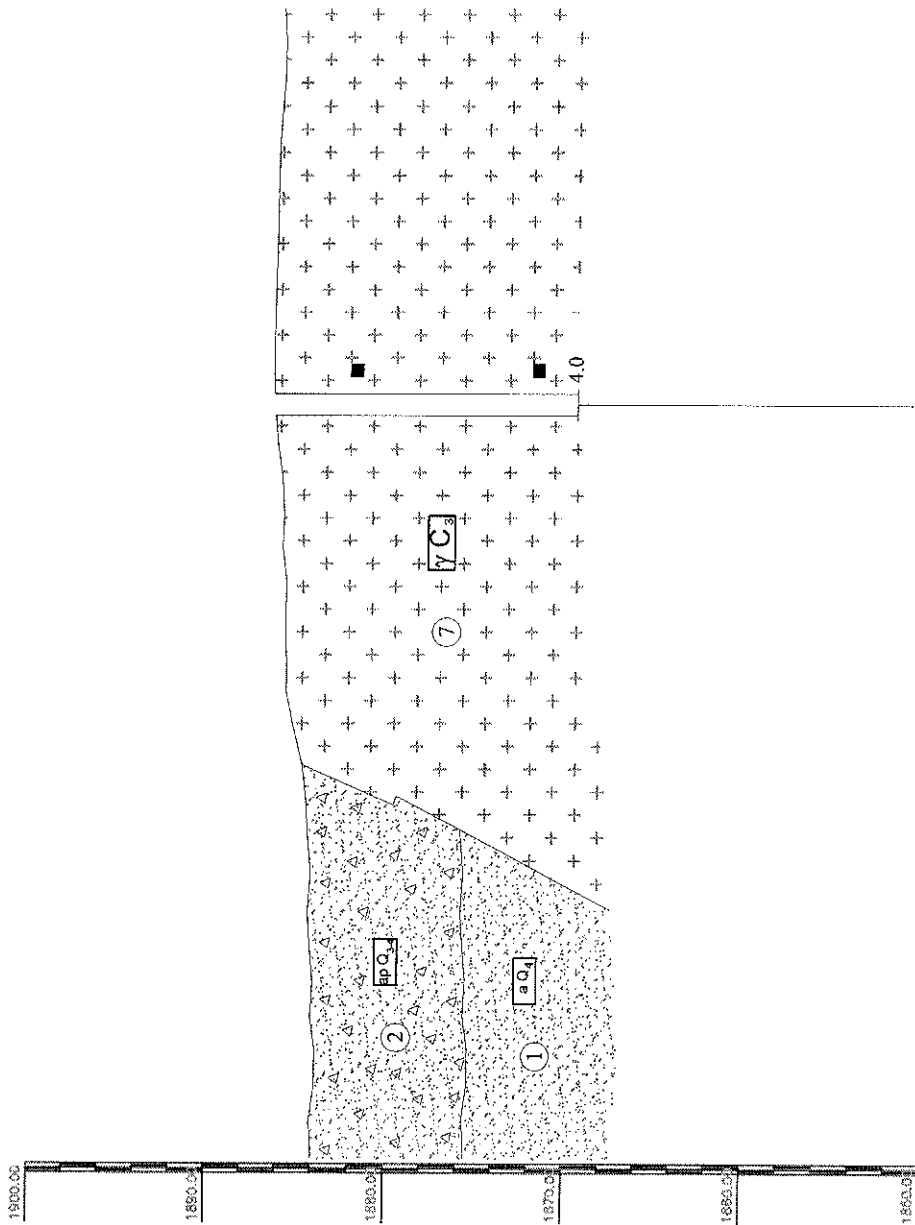
Pit number	chainage	Ground height
		1877.92 640.00
		1878.43 660.00
		1878.62 680.00
		1878.86 700.00
		1879.75 720.00
		1879.16 740.00
		1879.26 760.00
		1879.43 780.00
		1879.33 800.00
		1879.60 820.00
		1878.43 840.00
		1879.59 860.00
		1880.01 880.00
		1880.53 900.00
		1881.31 920.00
		1891.31 940.00
		1880.90 950.00
		1880.49 960.00
		1882.22 980.00
		1882.22 980.00
		1882.81 1000.00
		1883.18 1020.00
		1883.14 1040.00
		1883.05 1060.00
		1883.20 1080.00
		1883.57 1100.00
		1884.03 120.00
		1884.39 140.00
		1884.52 160.00
		1884.29 180.00
		1884.56 200.00
		1884.29 220.00
		1884.20 240.00
		1884.07 260.00
		1883.98 280.00




"Инжгеотех" ХХК

Захиалагч	"Гео зуралдаг" ХХК	Урсгал	Зургийн дугаар
Объект	Банксонор - Паркисүүт чиглэлийн 60 км автозаманг инженер-геологийн зурагта	Зургийн нэр	2
Шалгасан	М.Мягмаржав	Масштаб	Масштаб
Зохиосон	М.Мягмаржав	Инженер-геологийн зураг	Б 1:100
Зурсан	Б.Баатарцогт	Инженер-геологийн зураг	Х 1:4000

Уе цаг
А3



Pit number	chainage	Ground height
III-4	280.00	1883.96
	300.00	1884.08
	320.00	1883.81
	340.00	1883.78
	360.00	1884.03
	380.00	1883.92
	400.00	1884.09
	420.00	1884.19
	440.00	1884.04
	460.00	1884.22
	480.00	1884.32
	500.00	1884.57
	520.00	1885.06
	540.00	1885.48
	560.00	1885.49
	580.00	1885.55
	600.00	1885.50
	620.00	1885.72
	640.00	1885.66
	660.00	1885.77
	680.00	1885.06
	700.00	1886.22
	720.00	1886.27
	740.00	1886.23
	760.00	1886.22
	780.00	1886.17
	800.00	1886.11
	820.00	1886.10
	840.00	1886.08
	860.00	1886.97
	880.00	1885.80
	900.00	1885.74
	920.00	1885.86



**"Инжгеотех"
ХХК**

Шалтгаан
Зохиосон
Зурсан

"И н ж г е о т е х" Х Х К

Захиалагч
Объект
Шалтгаан
Зохиосон
Зурсан

Үе шат
АЗ

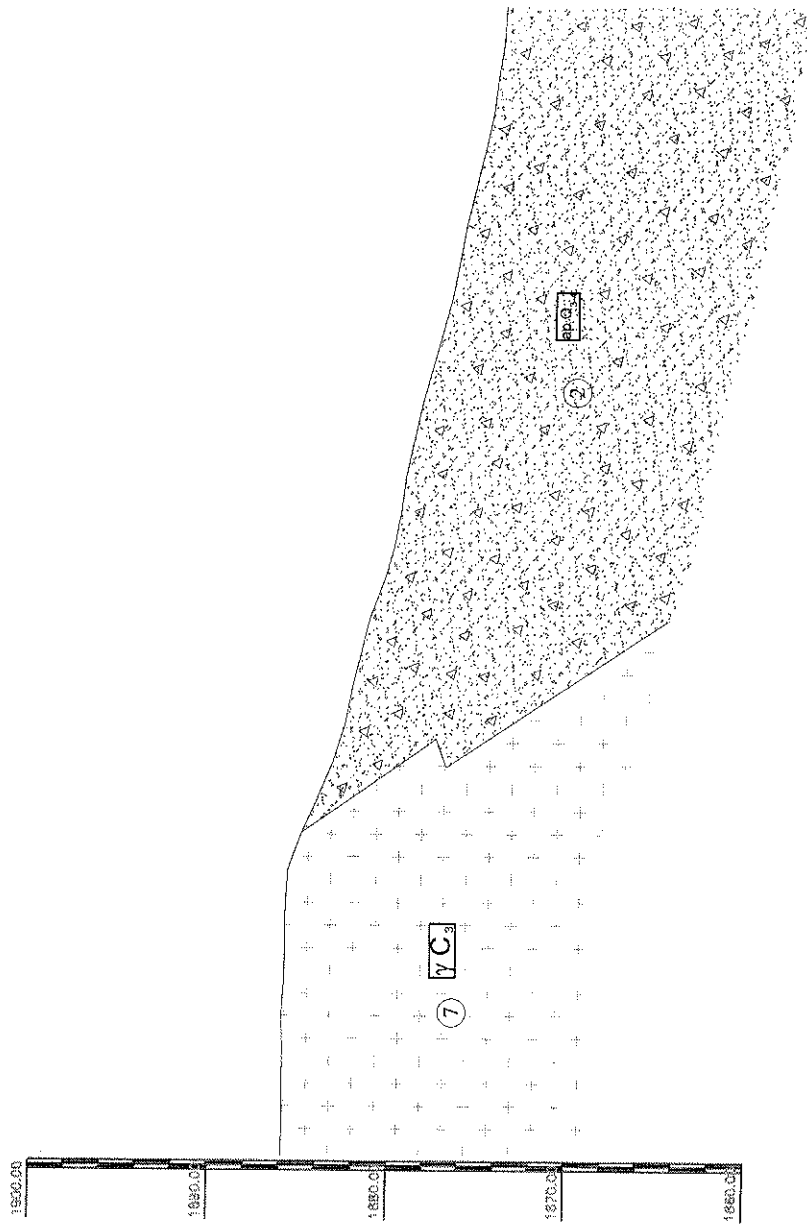
Зургийн дугаар
3

Масштаб
Б 1:100
Х 1:4000


"Гео зураглал" ХХК
Баянгол - Ширээлүүр нийслэлийн 61 км
өргөгчийн төлөвлөгөөний зураглал

М.Мягмаржав
М.Мягмаржав
Б.Баатарцогт

Зургийн төр
Илжлэг-тоологчийн зураглал
I - Г-Груулуувар



Pit number	chainage	Ground height
	1885.86	920.00
	1885.85	940.00
	1885.86	860.00
	1885.86	990.00
	1885.83	000.00
	1885.79	020.00
	1885.76	040.00
	1885.76	060.00
	1885.76	080.00
	1884.92	100.00
	1884.01	120.00
	1883.19	140.00
	1882.56	160.00
	1882.15	180.00
	1881.67	200.00
	1881.17	220.00
	1880.44	240.00
	1879.86	260.00
	1879.49	280.00
	1879.23	300.00
	1878.80	320.00
	1878.36	340.00
	1877.81	360.00
	1877.25	380.00
	1876.71	400.00
	1876.33	420.00
	1875.97	440.00
	1875.48	460.00
	1875.00	480.00
	1874.57	500.00
	1874.32	520.00
	1874.01	540.00
	1873.90	560.00



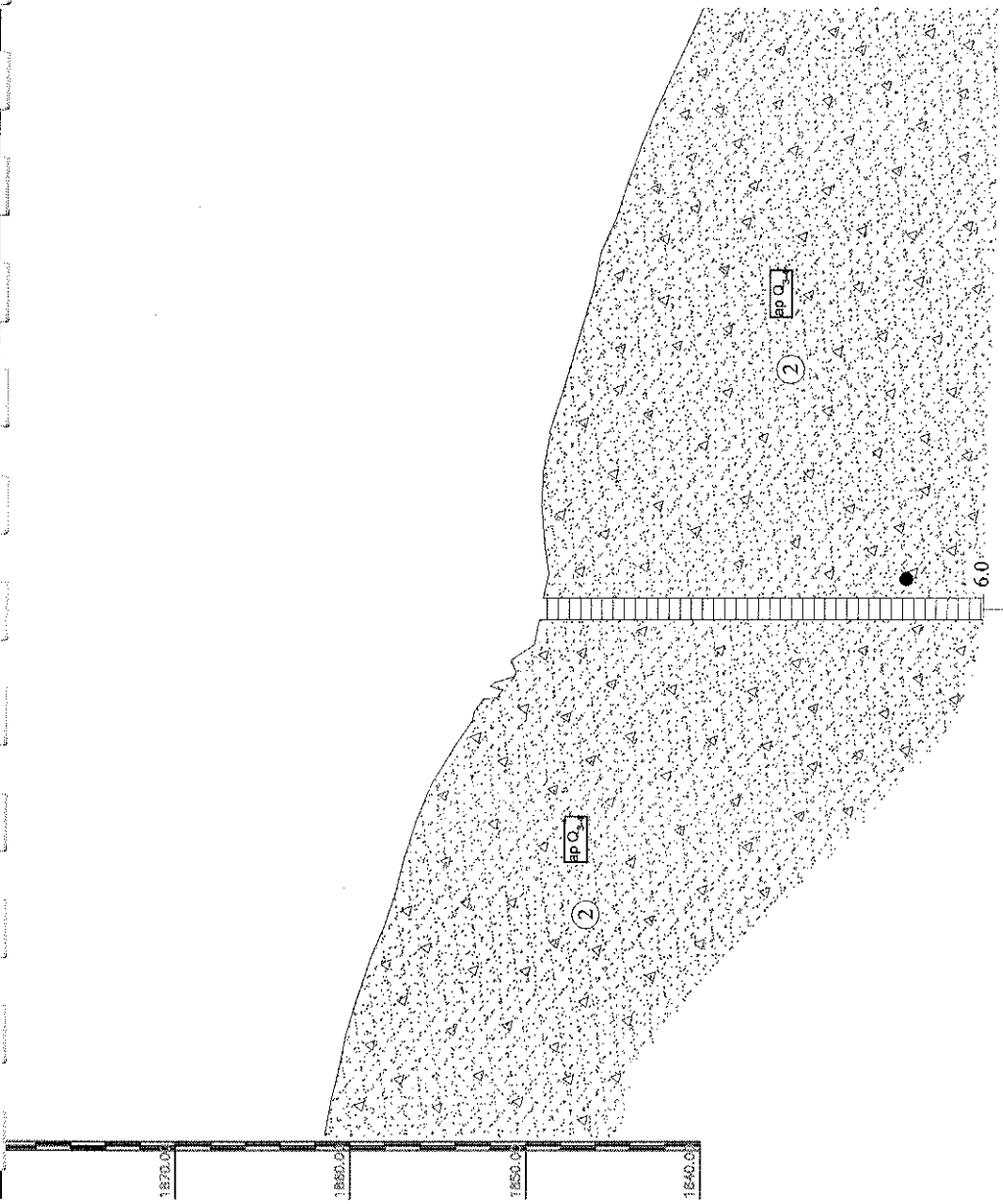
"Инжгеотех" ХХК

Захиалагч	"Гео зураглал" ХХК	Үе шат	АЗ
Объект	Баянхонгор - Шаргалзуут нийгэмийн 60 өсч ашигласан нислээр-геологийн судалгаа	Зургийн дугаар	4
Шалгасан	М.Мягмаржав	Зургийн төр	Масштаб
Зохисон	М.Мягмаржав	Нөөцөгч-геологийн зураач	Б 1:100
Зурсан	Б.Баянгарцagt	Г-Г зурагуушаар	Х 1:4000




Pit number	III-5
chainage	
Ground height	
	1873.90 560.00
	1874.01 580.00
	1874.03 600.00
	1874.02 620.00
	1873.80 640.00
	1873.58 660.00
	1873.44 680.00
	1873.15 700.00
	1872.80 720.00
	1872.46 740.00
	1872.01 760.00
	1871.62 780.00
	1871.19 800.00
	1870.82 820.00
	1870.37 840.00
	1869.91 860.00
	1869.51 880.00
	1869.14 900.00
	1868.68 920.00
	1868.08 940.00
	1867.66 960.00
	1867.22 980.00
	1866.85 000.00
	1866.27 020.00
	1865.72 040.00
	1865.17 060.00
	1864.76 080.00
	1864.08 100.00
	1863.44 120.00
	1862.91 140.00
	1862.55 160.00
	1862.03 180.00
	1861.48 200.00

	"Инжгеотех" ХХК		Үе шат
	Захиалагч	"Гео зуралгал" ХХК	А3
	Объект	Баянгол-Шардартууд нийслэлийн 60 км аргынхан шингэр-сөлөөтэй зулган	Зургийн дугаар
Шалгасан	М.Мягмаржав	Зургийн нэр	5
Зохисон	М.Мягмаржав	Инвентар-геологийн зурагт	Масштаб
Зурсан	Б.Баатарцогт	1-Г зурагуудад	Б 1:100 Х 1:4000



Pit number	chainage	Ground height
	1840.20	840.00
	1841.12	820.00
	1842.05	800.00
	1842.93	780.00
	1843.73	780.00
	1844.44	740.00
	1845.08	720.00
	1845.88	700.00
	1846.39	680.00
	1847.02	680.00
	1847.61	640.00
	1848.20	620.00
	1848.88	600.00
	1849.19	580.00
	1849.31	560.00
	1849.15	540.00
	1849.88	520.00
	1849.30	500.00
	1849.66	480.00
	1851.28	480.00
	1853.07	440.00
	1854.22	420.00
	1855.45	400.00
	1856.27	380.00
	1856.91	380.00
	1857.41	340.00
	1858.08	320.00
	1858.81	300.00
	1859.57	280.00
	1860.22	280.00
	1860.63	240.00
	1861.08	220.00
	1861.46	200.00



"Инжгеотех" ХХК

Шалтасан
Зохисон
Зурсан

"Инжгеотех" ХХК

Захиалагч
Объект

М.Мягмаржав
М.Мягмаржав
Б.Баатарцогт

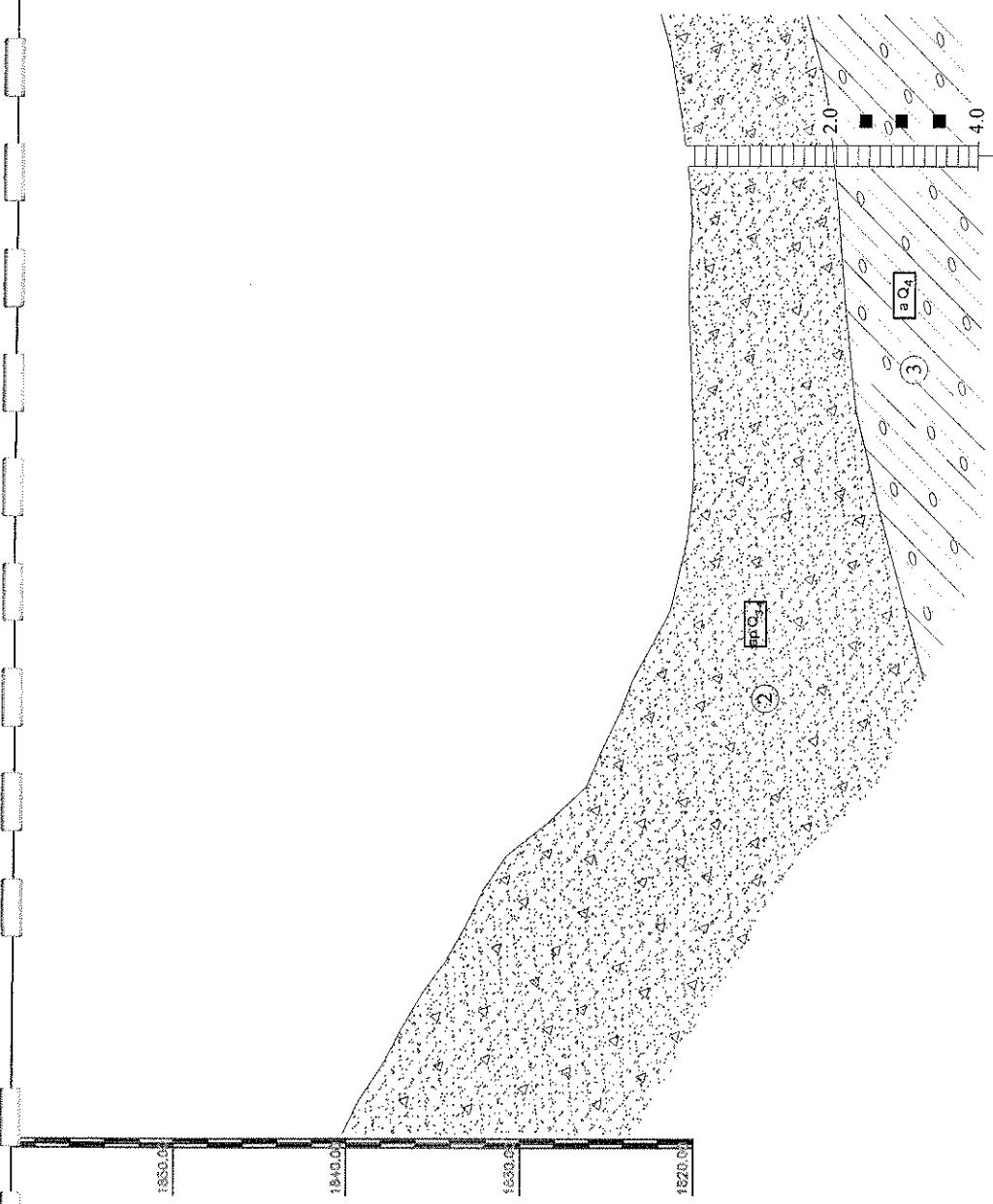
Үе шат
А3

Зургийн дугаар
6


Масштаб
Б 1:100
Х 1:4000

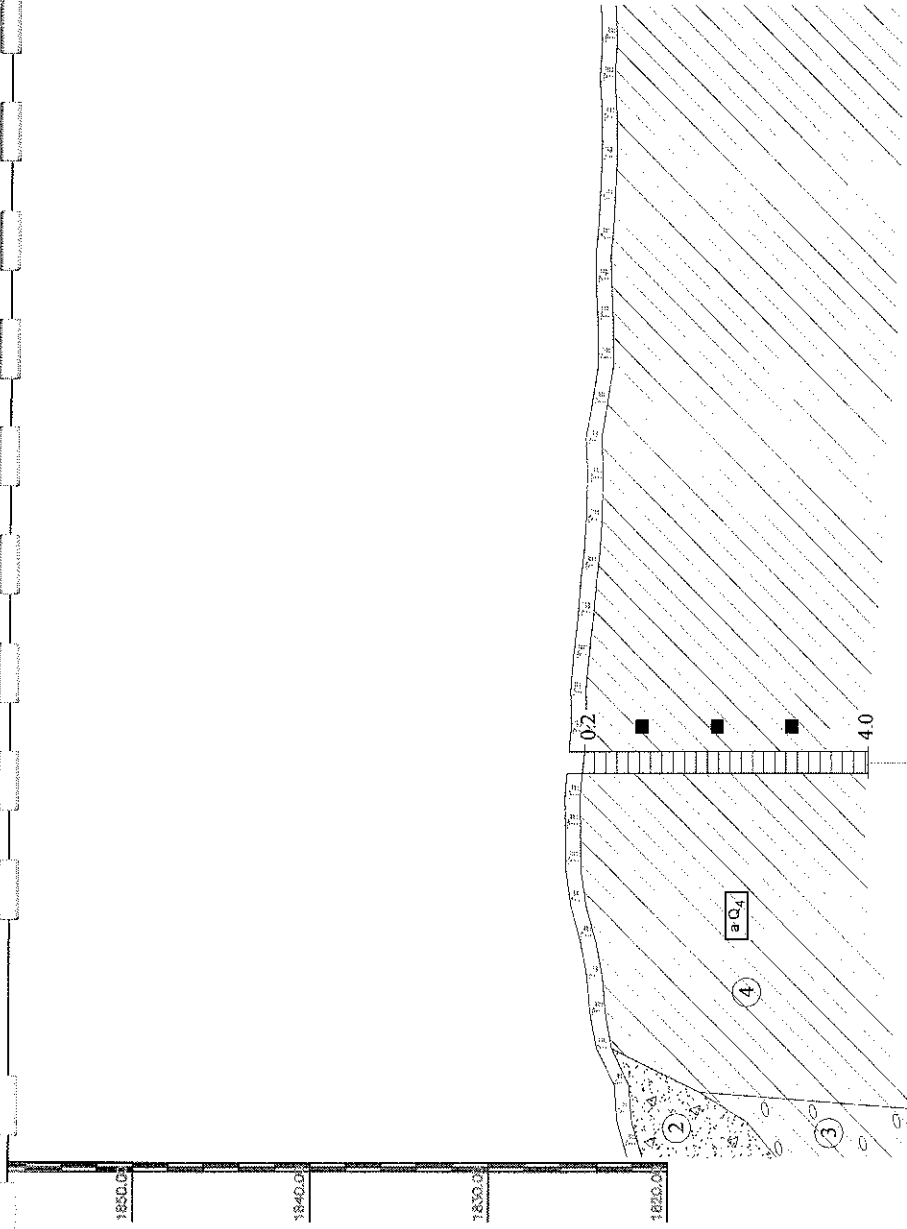
"Гео зураглал" ХХК
Байгалийн - Шаргалзуут чиглэлийн 60 км
автозаман инжнер-геологийн судалгаа

Зургийн нэр
Инжнер-геологийн зураг
Г. 1. чулуунаар




Pit number	chainage	Ground height
III-7	1840.20	840.00
	1839.22	850.00
	1837.89	880.00
	1836.84	900.00
	1835.70	920.00
	1834.27	940.00
	1833.16	960.00
	1832.23	980.00
	1830.93	1000.00
	1828.42	1020.00
	1826.28	1040.00
	1825.38	1060.00
	1824.39	1080.00
	1823.62	1100.00
	1822.52	1120.00
	1821.47	1140.00
	1821.02	1160.00
	1820.56	1180.00
	1820.31	1200.00
	1820.18	1220.00
	1820.25	1240.00
	1820.32	1260.00
	1820.39	1280.00
	1820.50	1300.00
	1820.50	1320.00
	1820.54	1340.00
	1820.40	1360.00
	1820.50	1380.00
	1820.74	1400.00
	1821.03	1420.00
	1821.38	1440.00
	1821.66	1460.00
	1822.26	1480.00

		"Инжгеотех" ХХК		Үе шат	АЗ
				Зургайн дугаар	7
Захиалагч	"Гео зургайл" ХХК	Байршил	Шаргалжурт чиглэлийн 60 км автозаман нийгмээр-геологийн суудал		
Объект	"Инжгеотех" ХХК	М.Мягмаржав	Зургийн нэр		
Шалтгаан	М.Мягмаржав	М.Мягмаржав	Инженер-геологийн зурсал		
Зохиосон	Б.Баатарцогт	Б.Баатарцогт	Г - Г зулуун		
Зурсан			Х	Масштаб Б 1:100 Х 1:4000	



Pit number	chainage	Ground height
		1822.26 480.00
		1822.86 500.00
		1823.05 520.00
		1824.05 540.00
		1824.43 560.00
		1824.61 580.00
		1824.98 600.00
		1825.52 620.00
		1825.80 640.00
		1825.83 660.00
		1825.87 680.00
		1825.89 700.00
		1825.82 720.00
		1825.57 740.00
		1825.40 760.00
		1825.17 780.00
		1825.02 800.00
		1824.82 820.00
		1824.72 840.00
		1824.69 860.00
		1824.79 880.00
		1824.48 900.00
		1824.16 920.00
		1824.17 940.00
		1824.26 960.00
		1824.31 980.00
		1824.18 1000.00
		1824.14 090.00
		1824.02 100.00
		1824.12 120.00

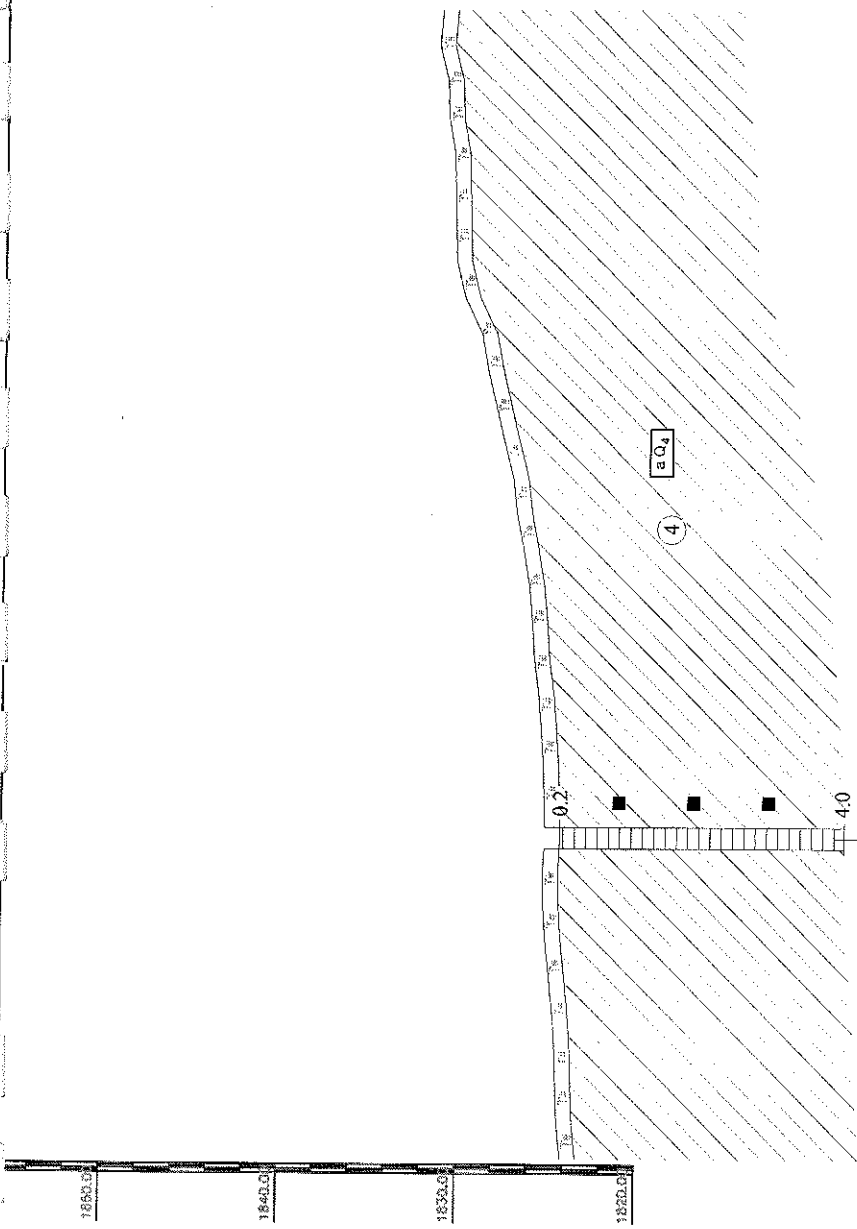


"Инжгеотех" ХХК


Захиалагч: "Гео зурвигал" ХХК
 Объект: Байгалийн - Шаргалзуур чиглэлийн 60 км автозаман нийгмээр-геологийн судалгаа
 Шалтсан: М.Мягмаржав
 Зохиосон: М.Мягмаржав
 Зурсан: Б.Баатарцогт

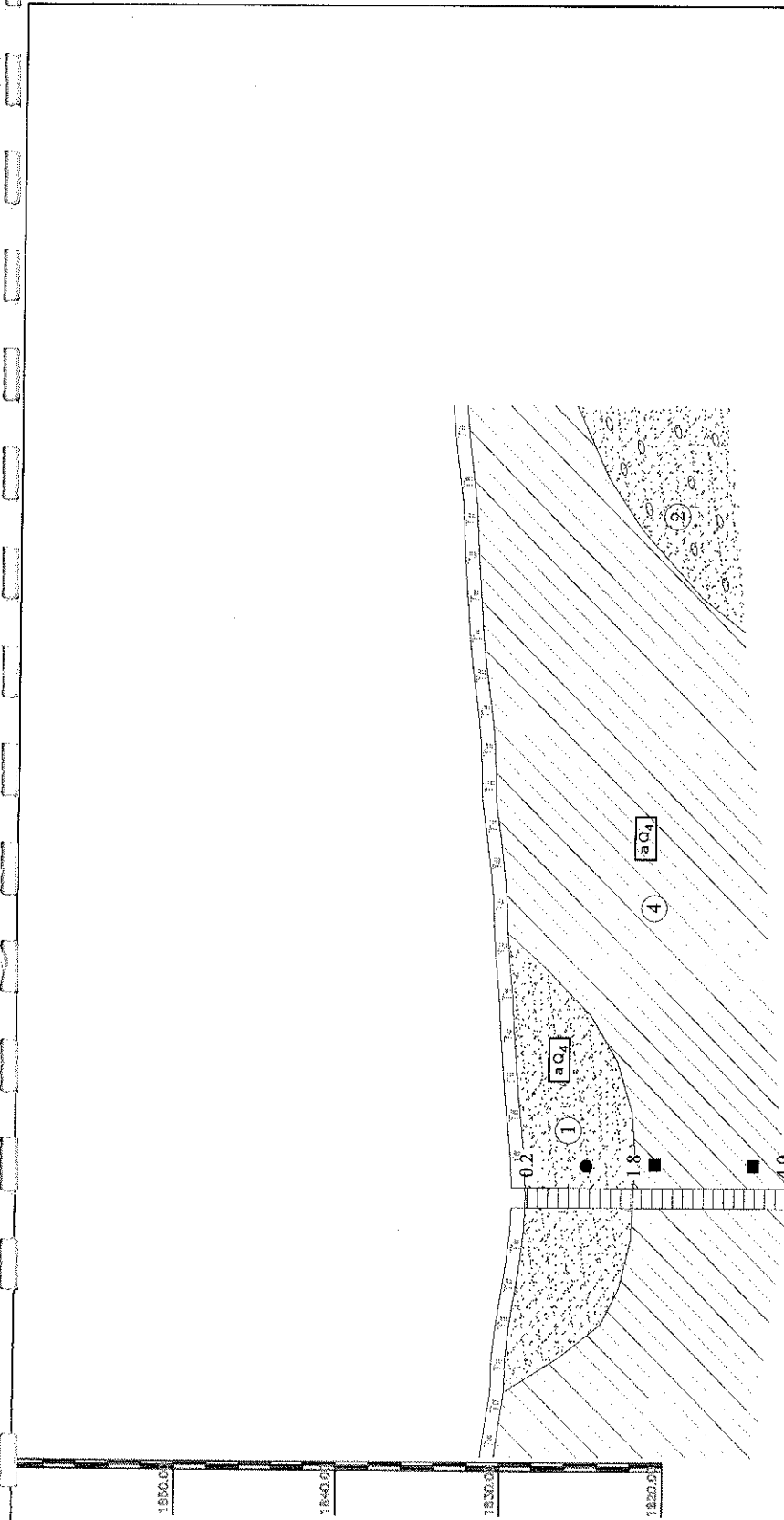
Зургийн дугаар: 8
 Масштаб: Б 1:100
 Х 1:4000

Үе шат: АЗ




Pit number	chainage	Ground height
		1824.12 120.00
		1824.32 140.00
		1824.41 160.00
		1824.47 180.00
		1824.61 200.00
		1824.81 220.00
		1825.04 240.00
		1825.19 260.00
		1825.24 280.00
		1825.15 300.00
		1825.18 320.00
		1825.25 340.00
		1825.39 360.00
		1825.54 380.00
		1825.79 400.00
		1825.92 420.00
		1826.10 440.00
		1826.42 460.00
		1826.79 480.00
		1827.03 500.00
		1827.54 520.00
		1828.01 540.00
		1828.48 560.00
		1828.85 580.00
		1829.82 600.00
		1830.30 620.00
		1830.35 640.00
		1830.40 660.00
		1830.47 680.00
		1830.80 700.00
		1830.86 720.00
		1831.34 740.00
		1831.18 760.00

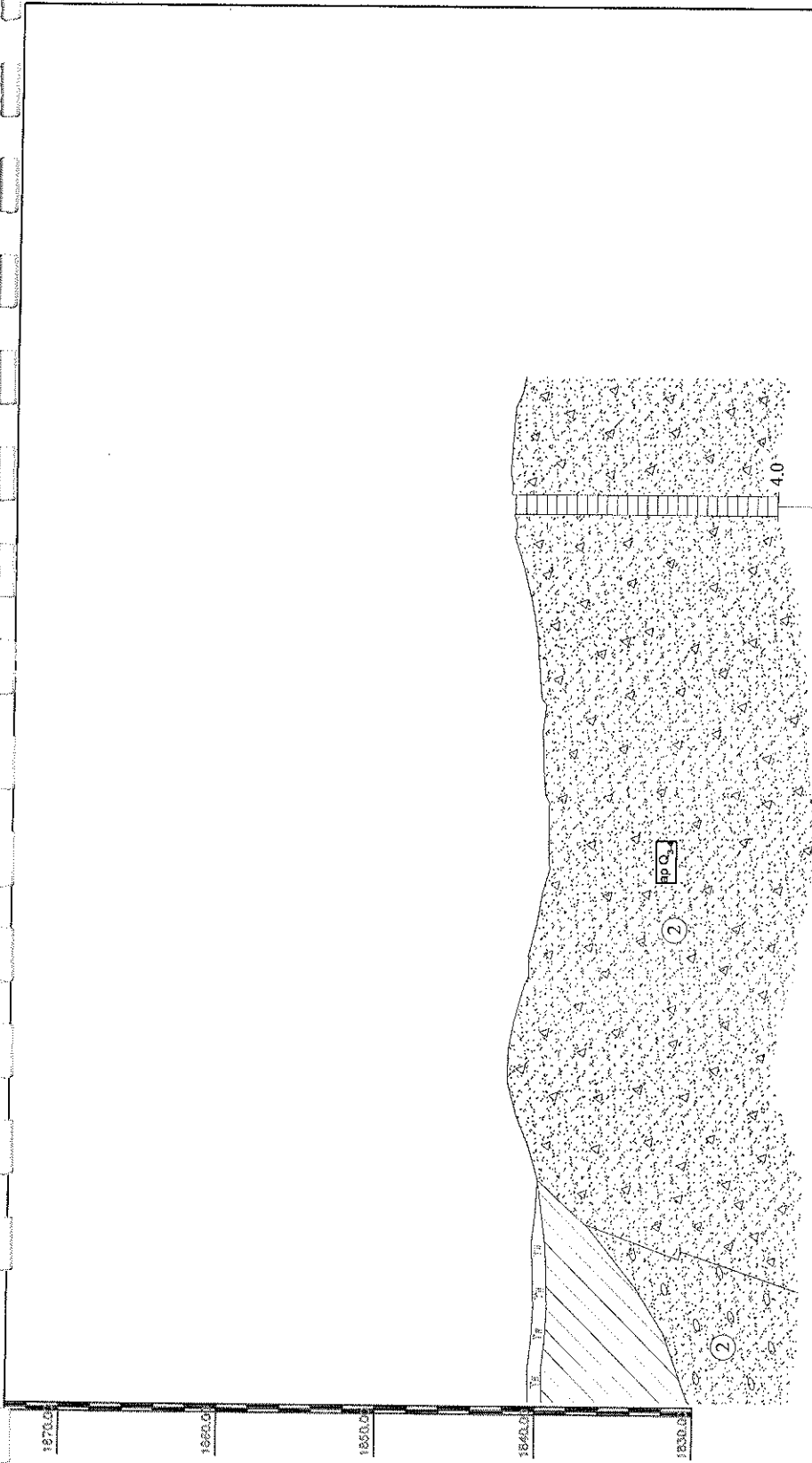
		"Инжгеотех" ХХК		Үе шат
		Захиалагч	"Гео зургалал" ХХК	А3
"Инжгеотех" ХХК		Бэлтгэгч - Шалгууул гэгээний 60 хэд автохэмэлт инженер-геологийн бүлэгтэй		Зургийн дугаар
Шалгасан	М.Мягмаржав	Зургийн гэр	9	Масштаб
Зохиосон	М.Мягмаржав	Инженер-геологийн зүүсэл	Г-Г шугуургаар	Б 1:100
Зурсан	Б.Баатарцогт	Г-Г шугуургаар		Х 1:4000




Pit number	chainage	Ground height
		1831.18
		1830.91
		1830.60
		1830.57
		1830.55
		1830.03
		1829.72
		1829.49
		1829.42
		1829.48
		1829.57
		1829.89
		1830.03
		1830.16
		1830.28
		1830.48
		1830.63
		1830.71
		1830.92
		1831.16
		1831.45
		1831.51
		1831.63
		1831.85
		1832.12
		1832.33
		1832.47
		1832.61
		1832.73
		1832.82
		1833.07
		1833.32
		1833.49

III-9

		"Инжгеотех" ХХК		"Инжгеотех" ХХК		"Инжгеотех" ХХК	
		Захиалагч	Объект	Бэлэнгэр, Шаргуйнуут амьтдын 60 км автозаман, шингэр-гоологийн бүсэлдэн	Зургийн дугаар	Урсгал	Урсгал
Шалтгаан		М.Мягмаржав		М.Мягмаржав		М.Мягмаржав	
Зохисон		М.Мягмаржав		М.Мягмаржав		М.Мягмаржав	
Зурсан		Б.Батгэрцогт		Б.Батгэрцогт		Б.Батгэрцогт	
Масштаб		Масштаб		Масштаб		Масштаб	
Б 1:100		Б 1:100		Б 1:100		Б 1:100	
Х 1:4000		Х 1:4000		Х 1:4000		Х 1:4000	
Урсгал		Урсгал		Урсгал		Урсгал	
А3		А3		А3		А3	



Pit number	chainage	Ground height
	1840.41	040.00
	1840.47	060.00
	1840.29	080.00
	1840.20	100.00
	1840.24	120.00
	1840.35	140.00
	1840.13	160.00
	1840.02	180.00
	1840.61	200.00
	1841.40	220.00
	1841.94	240.00
	1841.92	260.00
	1841.52	280.00
	1840.98	300.00
	1840.71	320.00
	1840.23	340.00
	1839.89	360.00
	1839.58	380.00
	1839.60	400.00
	1839.84	420.00
	1839.99	440.00
	1840.06	460.00
	1840.14	480.00
	1840.32	500.00
	1840.47	520.00
	1840.83	540.00
	1841.31	560.00
	1841.92	580.00
	1842.19	800.00
	1842.23	820.00
	1842.09	840.00
	1841.95	860.00
	1841.37	880.00



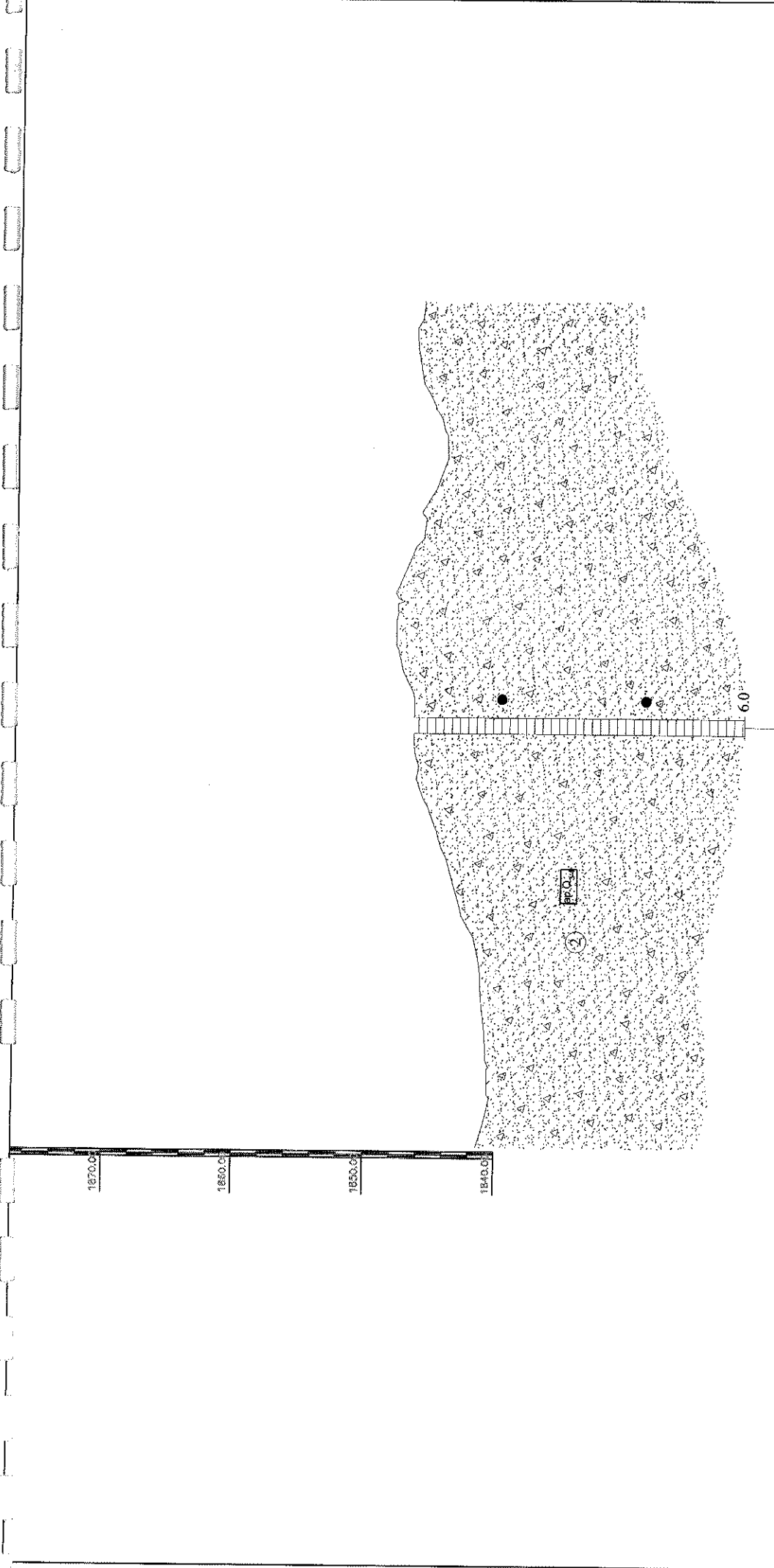
"Инжгеотех" ХХК

Уе шат
АЗ

Зургийн дугаар
12


Масштаб
Б 1:100
Х 1:4000

Захиалагч	"Гео зурвиглал" ХХК	
Объект	Баянгол - Шөрлөгүүт чиглэлийн 60 хэд автономын өмнөд-гомологийн судалгаа	
Шалтсан	М.Мягмаржав	Зургийн гэр
Зохиосон	М.Мягмаржав	М.Мягмаржав
Зурсан	Б.Баатарпилгт	Инженер-геологийн зурсалт 1-Г чулуунаар



Pit number	chainage	Ground height
	1841.37	680.00
	1840.78	700.00
	1840.59	720.00
	1840.57	740.00
	1840.81	760.00
	1840.98	780.00
	1841.19	800.00
	1841.33	820.00
	1841.76	840.00
	1842.80	850.00
	1843.37	850.00
	1843.93	800.00
	1844.66	920.00
	1845.41	940.00
	1846.26	960.00
	1846.42	980.00
	1846.49	000.00
	1846.48	020.00
	1847.36	040.00
	1847.92	060.00
	1847.87	080.00
	1847.98	100.00
	1847.10	120.00
	1846.03	140.00
	1846.04	160.00
	1844.98	180.00
	1844.23	200.00
	1844.21	220.00
	1845.13	240.00
	1846.08	260.00
	1846.40	280.00
	1846.58	300.00
	1846.06	320.00

III-12



"Инжгеотех"
ХХК

Шалтасан
Зохиосон
Зурсан

"Инжгеотех" ХХК

Захиалагч
Объект
М.Мягмаржав
М.Мягмаржав
Б.Баатарцогт

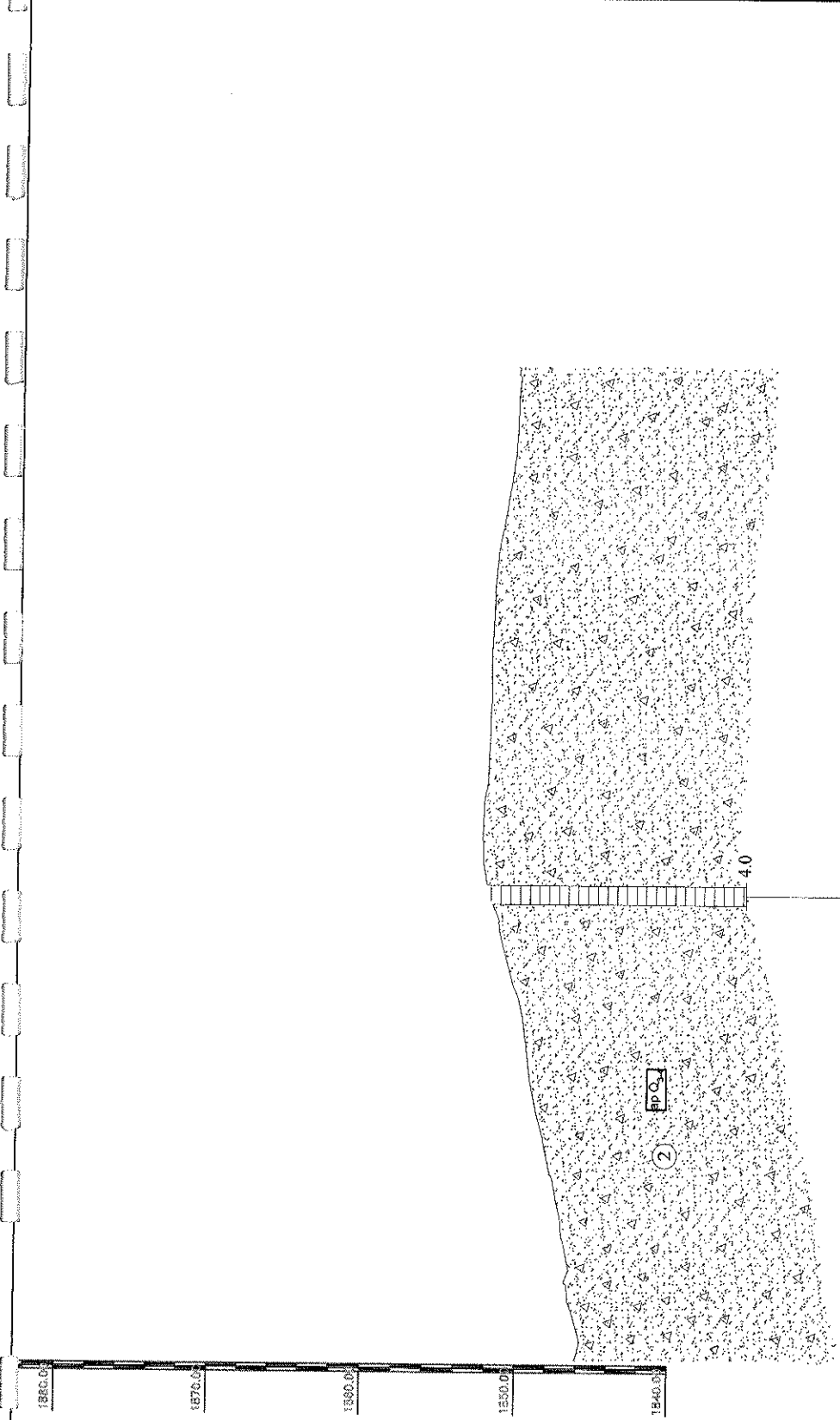
Уе шат
А3

Зургийн дугаар
13


Масштаб
Б 1:100
Х 1:4000

"Гео зураглал" ХХК
Бэлхэмч - Ширхэгүүт чиглэлд 60 км
авто замын инженер-геологийн судалгаа

Инженер-геологийн үзэлт
I - Г зурагууд



Pit number	chainage	Ground height
		1846.06
		1845.98
		1845.56
		1845.58
		1847.04
		1847.53
		1847.80
		1848.27
		1848.81
		1849.22
		1849.46
		1849.73
		1850.31
		1850.86
		1851.30
		1851.89
		1852.36
		1852.43
		1852.37
		1852.12
		1852.05
		1852.01
		1852.00
		1851.96
		1851.86
		1851.79
		1851.81
		1851.23
		1850.90
		1850.59
		1850.90
		1850.43
		1850.43
		1850.50



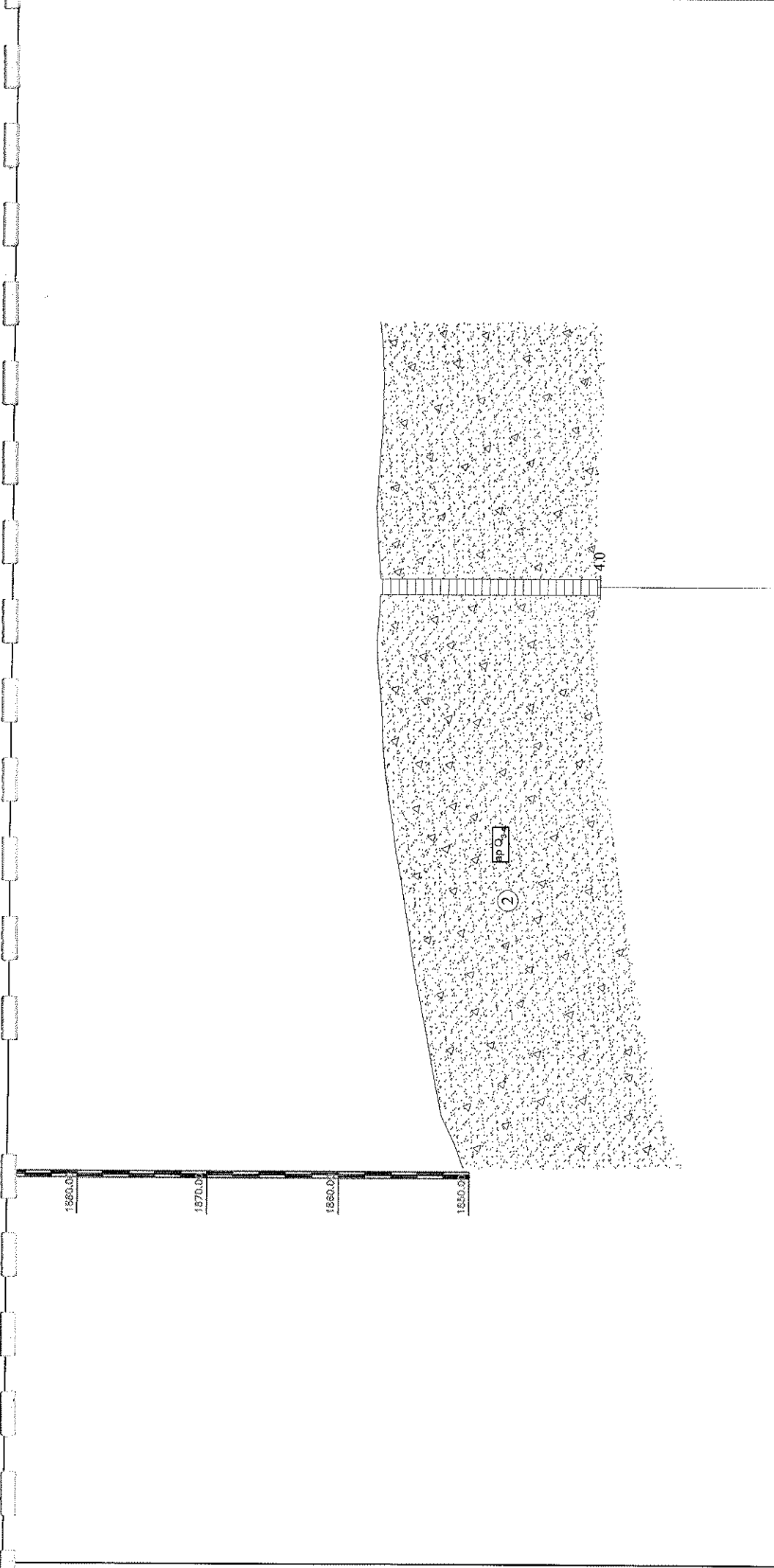
"Инжгеотех" ХХК

Уе шаг
АЗ


Зургийн дугаар
14

Масштаб
Б 1:100
Х 1:4000

Захиалагч	"Гео зургаал" ХХК	Зургийн пер	М.Мягмаржав
Объект	Банкоогер - Ширгажүүт чиглэлийн 60 км авто замын инженер-геологийн судалгаа	Зургийн пер	М.Мягмаржав
Шалгасан		Зохиосон	М.Мягмаржав
Зурсан		Зурсан	Б.Баатарцогт



Pit number	chainage	Ground height
		1850.50
		960.00
		980.00
		990.00
		1000.00
		1020.00
		1040.00
		1060.00
		1080.00
		1100.00
		1120.00
		1140.00
		1160.00
		1180.00
		1200.00
		1240.00
		1280.00
		1320.00
		1340.00
		1360.00
		1380.00
		1400.00
		1420.00
		1440.00
		1460.00
		1480.00
		1500.00
		1520.00
		1540.00
		1560.00
		1580.00
		1600.00
		1620.00
		1640.00
		1660.00
		1680.00
		1700.00
		1720.00
		1740.00
		1760.00
		1780.00
		1800.00
		1820.00
		1840.00
		1857.12
		1857.11
		1857.20
		1857.42



"Инжгеотех" ХХК

Шалгасан
Зохиосон
Зурсан

"Инжгеотех" ХХК

Бэлхсэлтэр - Шийрэгтүүт амгалангийн 60-дм
алтхайлсан инжесер-геологийн сууриалга

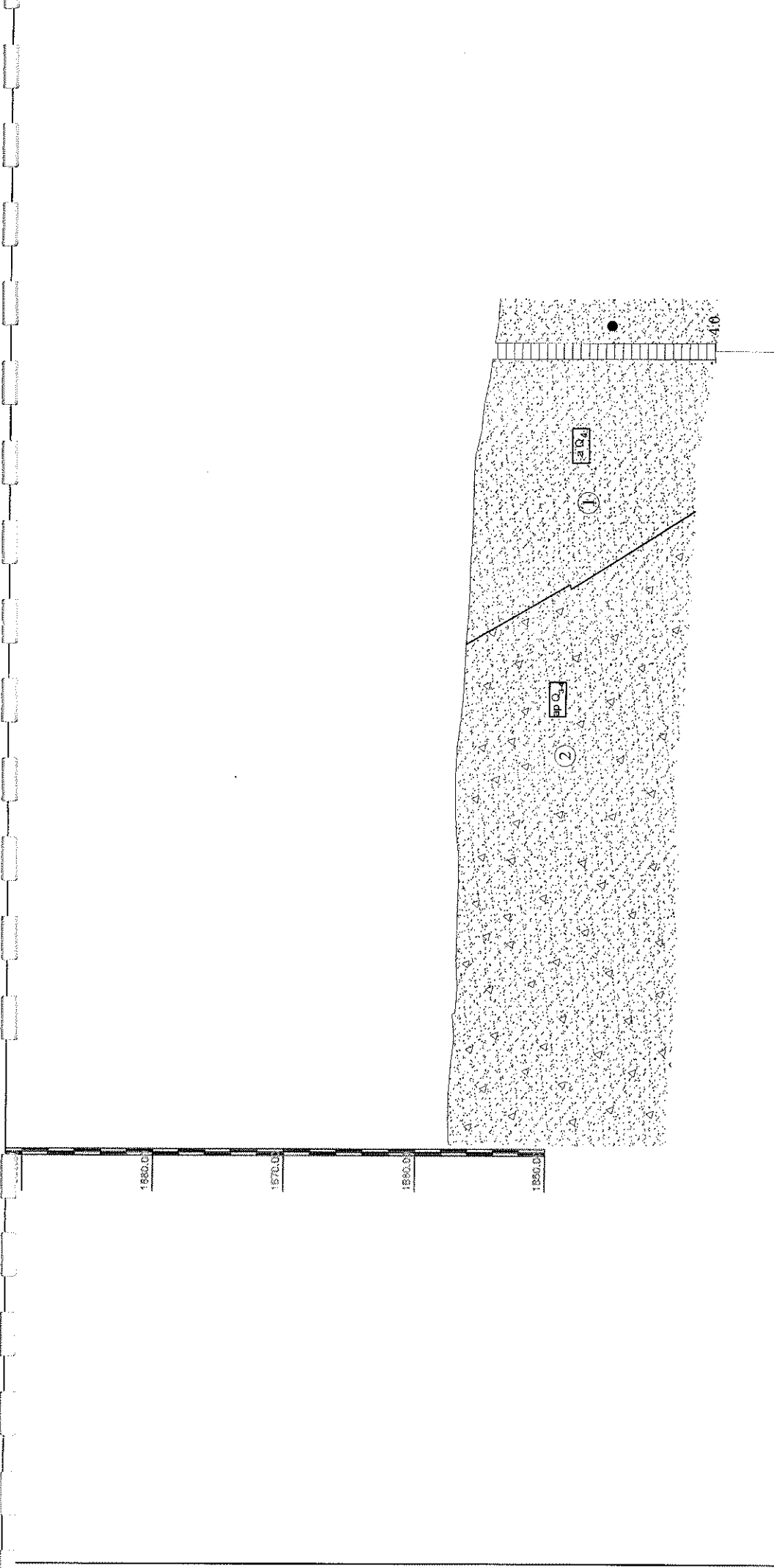
М.Мягмаржав
М.Мягмаржав
Б.Баатарцогт

Инжесер-геологийн зураглал
I - I шургуулиар


Үе шат
А3

Зургийн дугаар
15

Масштаб
Б 1:100
Х 1:4000



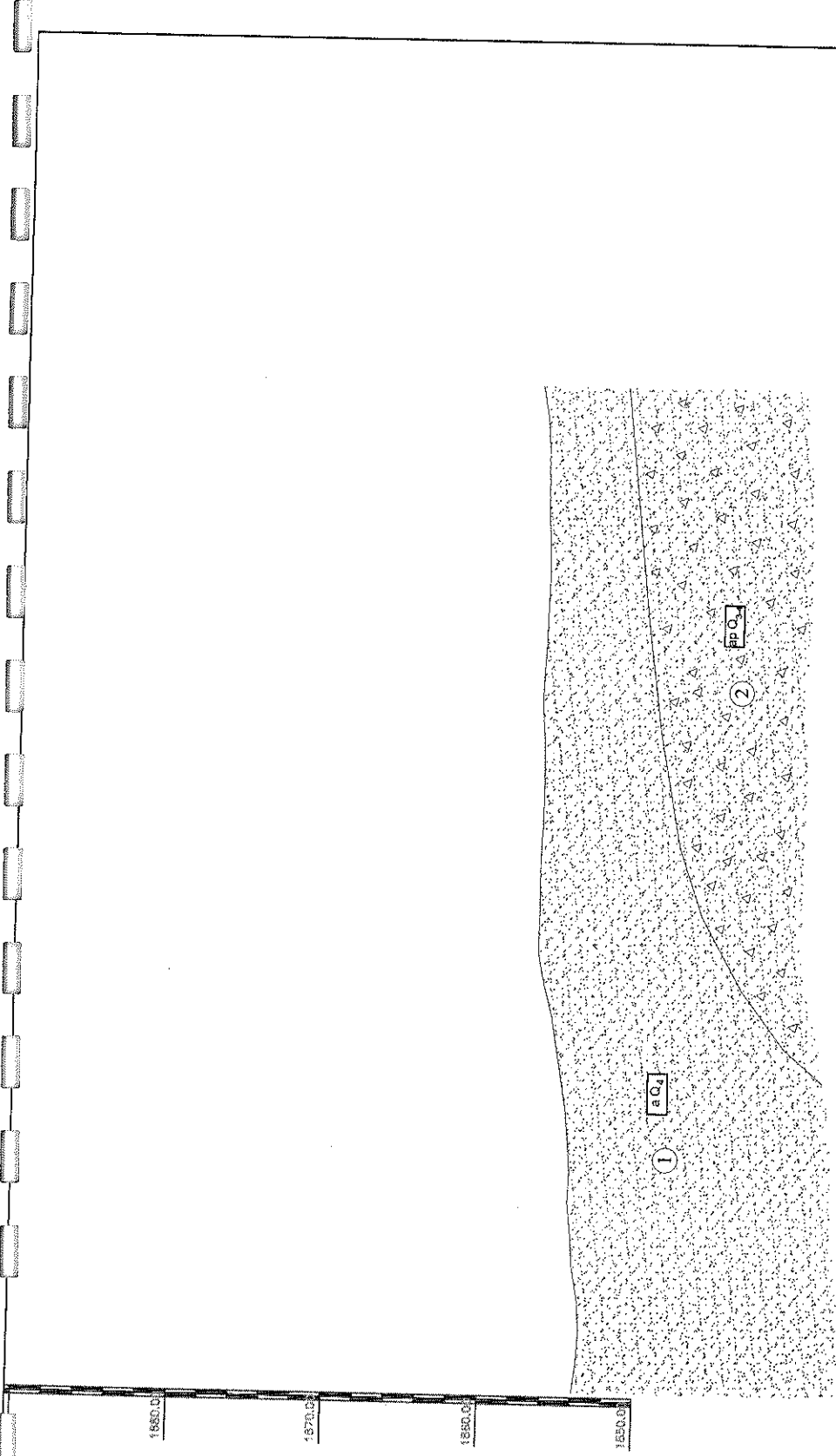
Pit number	chainage	Ground height
		1857.42 800.00
		1857.52 820.00
		1857.48 840.00
		1857.33 860.00
		1857.11 880.00
		1857.22 700.00
		1856.88 720.00
		1856.98 740.00
		1856.93 760.00
		1856.89 780.00
		1856.80 800.00
		1856.83 820.00
		1857.02 840.00
		1857.08 860.00
		1857.07 880.00
		1856.87 900.00
		1856.70 920.00
		1856.49 940.00
		1856.39 960.00
		1856.24 980.00
		1856.15 1000.00
		1856.07 1020.00
		1856.03 1040.00
		1855.89 1060.00
		1855.82 1080.00
		1855.80 1100.00
		1855.71 1120.00
		1855.24 1140.00
		1855.05 1160.00
		1854.81 1180.00
		1854.35 1200.00
		1854.03 1220.00
		1853.89 1240.00




"Инжгеотех" ХХК

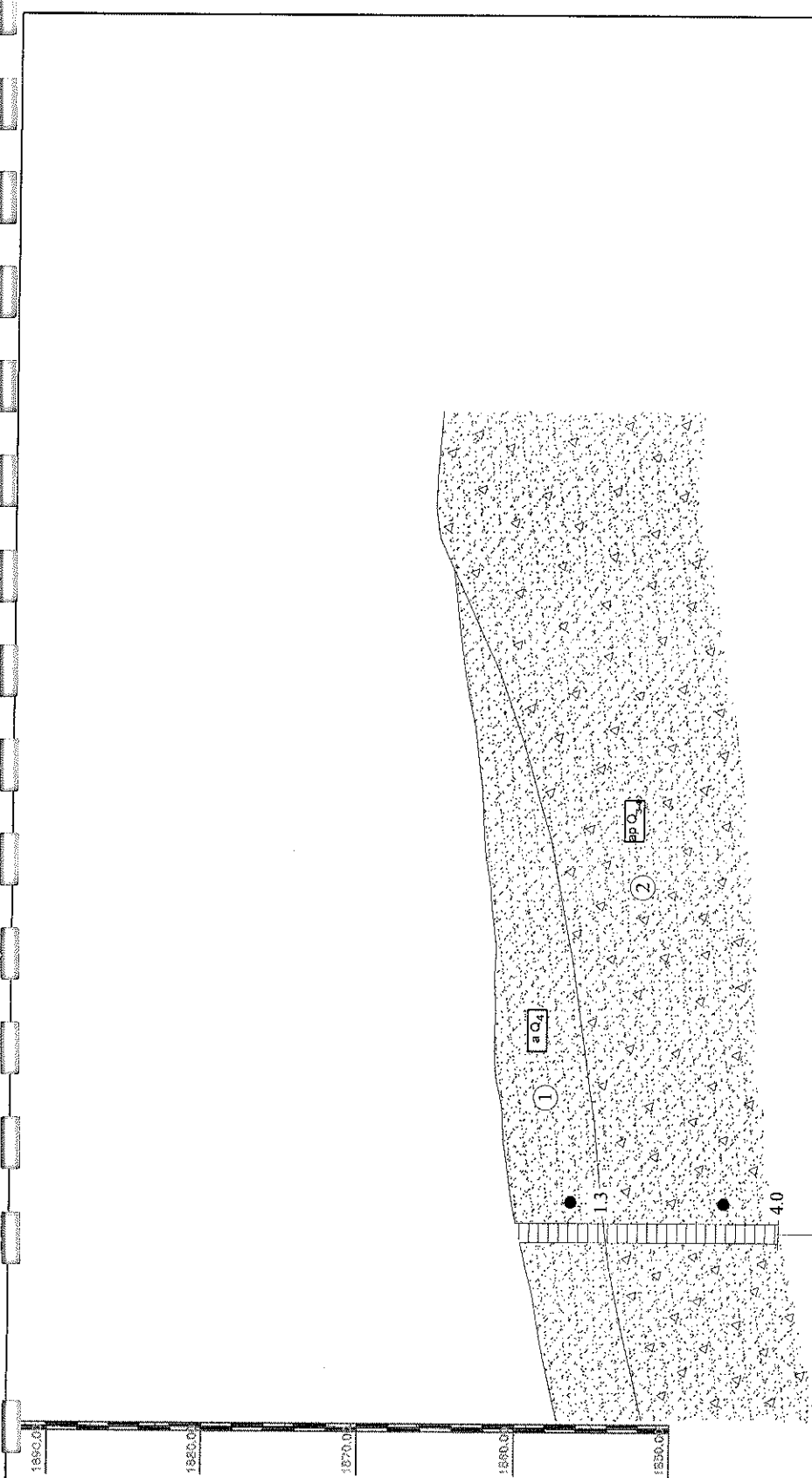
Үе шат
А3

Замналагч	"Гео зурврал" ХХК			Зургийн дугаар	16
Объект	Бэлчээр - Шаргалзуут чиглэлийн 60 км автозаманы илэснэр-геологийн судалгаа			Масштаб	Б 1:100 Х 1:4000
Шалгасан	М.Мягмаржав	Зургийн төр	Илэснэр-геологийн зурагт		
Зохиосон	М.Мягмаржав	Зургийн төр	I - I шулуунар		
Зурсан	Б.Баатарцогт				



Pit number	chainage	Ground height
	1853.89	240.00
	1853.86	260.00
	1853.55	280.00
	1853.72	300.00
	1854.08	320.00
	1854.25	340.00
	1854.48	360.00
	1854.42	380.00
	1854.56	400.00
	1854.76	420.00
	1855.07	440.00
	1855.40	480.00
	1855.76	480.00
	1856.28	500.00
	1856.70	520.00
	1856.67	540.00
	1856.88	560.00
	1856.70	580.00
	1856.80	600.00
	1856.58	620.00
	1856.61	640.00
	1856.69	660.00
	1856.83	680.00
	1856.74	700.00
	1856.64	720.00
	1856.81	740.00
	1856.54	760.00
	1856.60	780.00
	1856.70	800.00
	1856.72	820.00
	1856.77	840.00
	1856.82	860.00
	1857.27	880.00

		"Инжгеотех" ХХК		Уе шаг	А3
				Захиалгч	"Гео зургаглал" ХХК
Шалтсан	М.Мягмаржав	Объект	Балдсдор - Шалтсугт туслахийг 60 мн илгээхийн явцаар геологийн зураг	Масштаб	Б 1:100 Х 1:4000
Зохисон	М.Мягмаржав	Зурсан	М.Мягмаржав Б.Баатарцогт	Илгээгч-геологийн тусалг	1-Г илгээгч нар



Pit number	chainage	Ground height
		1857.27 880.00
		1857.74 900.00
		1858.18 920.00
		1858.60 940.00
		1858.95 960.00
		1859.45 980.00
		1859.93 1000.00
		1860.35 1020.00
		1860.84 1040.00
		1860.92 1060.00
		1861.03 1080.00
		1861.47 1100.00
		1861.55 1120.00
		1861.48 1140.00
		1861.56 1160.00
		1861.48 1180.00
		1861.72 1200.00
		1861.88 1220.00
		1862.23 1240.00
		1862.37 1260.00
		1862.47 1280.00
		1862.72 1300.00
		1862.96 1320.00
		1863.41 1340.00
		1863.74 1360.00
		1864.00 1380.00
		1864.22 1400.00
		1864.46 1420.00
		1865.35 1440.00
		1865.61 1460.00
		1865.53 1480.00
		1865.40 1500.00
		1865.24 1520.00

"Инжгеотех" ХХК
 Шалгасан
 Зохиосон
 Зурсан

Захиалагч "Гео зурвиглал" ХХК
 Объект Байгалийн - Шилжилтүүс нийгэмлэгийн 60 дугаар автозамын инженер-геологийн судалгаа


М.Мягмаржав
 М.Мягмаржав
 Б.Баяатригт

Зургийн нэр
 Инженер-геологийн үзвэлт
 1-1" чулуунаар

Масштаб
 Б 1:100
 Х 1:4000

Зургийн дугаар
 18

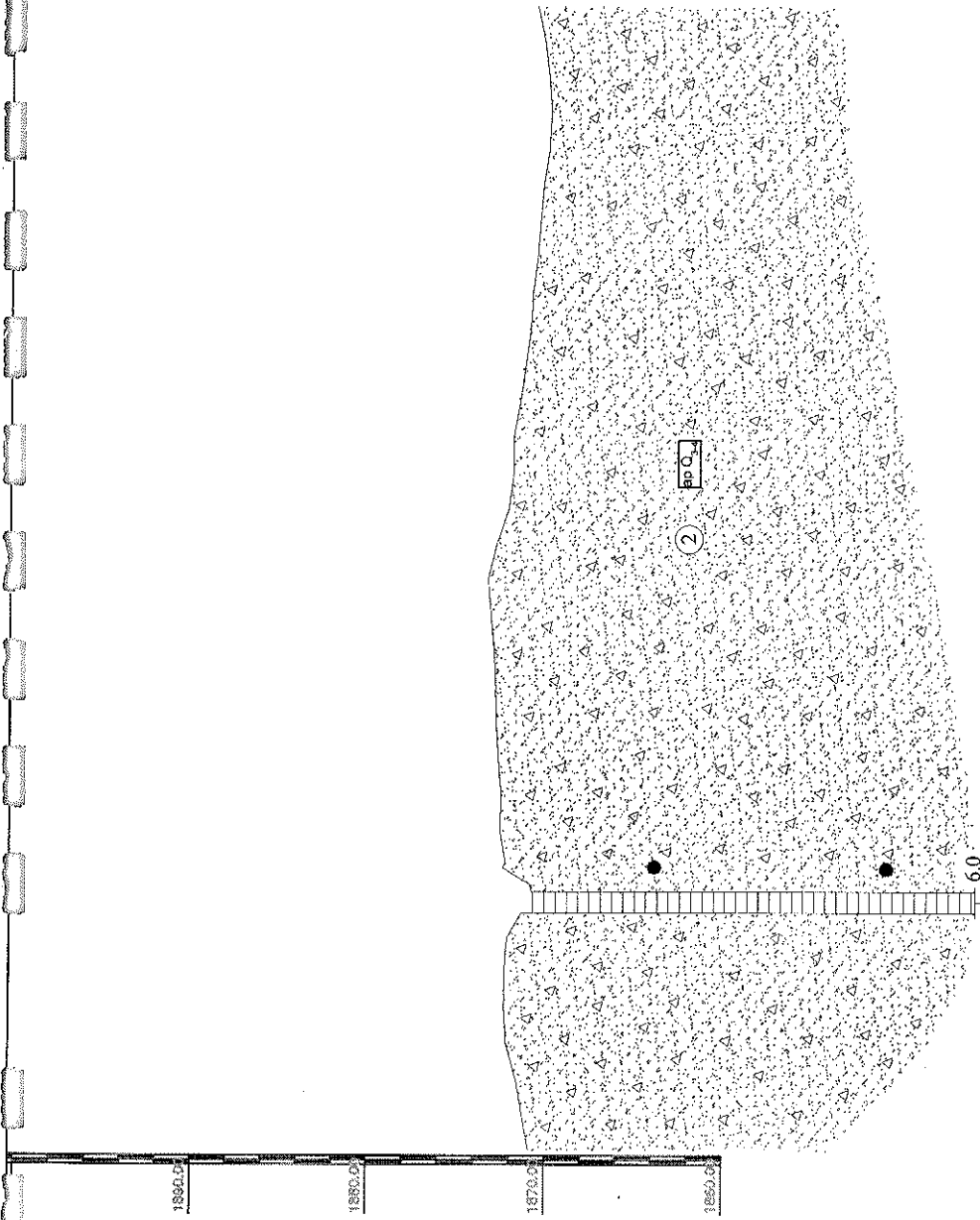
Үе шат
 АЗ



Pit number	chainage	Ground height
III-16*	1890.0	1855.24
	1900.0	1866.53
	1910.0	1866.28
	1920.0	1866.53
	1930.0	1866.53
	1940.0	1868.74
	1950.0	1868.89
	1960.0	1868.97
	1970.0	1869.21
	1980.0	1869.35
	1990.0	1869.16
	2000.0	1869.27
	2010.0	1869.10
	2020.0	1869.08
	2030.0	1869.58
	2040.0	1869.71
	2050.0	1869.83
	2060.0	1870.06
	2070.0	1869.83
	2080.0	1870.10
	2090.0	1870.28
	2100.0	1870.58
	2110.0	1870.70
	2120.0	1870.87



"Инжгеотех" ХХК		Үе шат	
		АЗ	
Захиалагч	"Гео зураглал" ХХК		Зургийн дугаар
	Биолоор - Нардагжуут ниглэлийн 60 км автозаман илжээр-геологийн судалгаа		19
Шалтгаан	Зургийн нэр		Масштаб
	Зохносон		М.Мягмаржав
Зурсан	Зургийн нэр		М.Мягмаржав
	Инженер-геологийн зурсал I - I' шулуунаар		Б.1:100 Х.1:4000

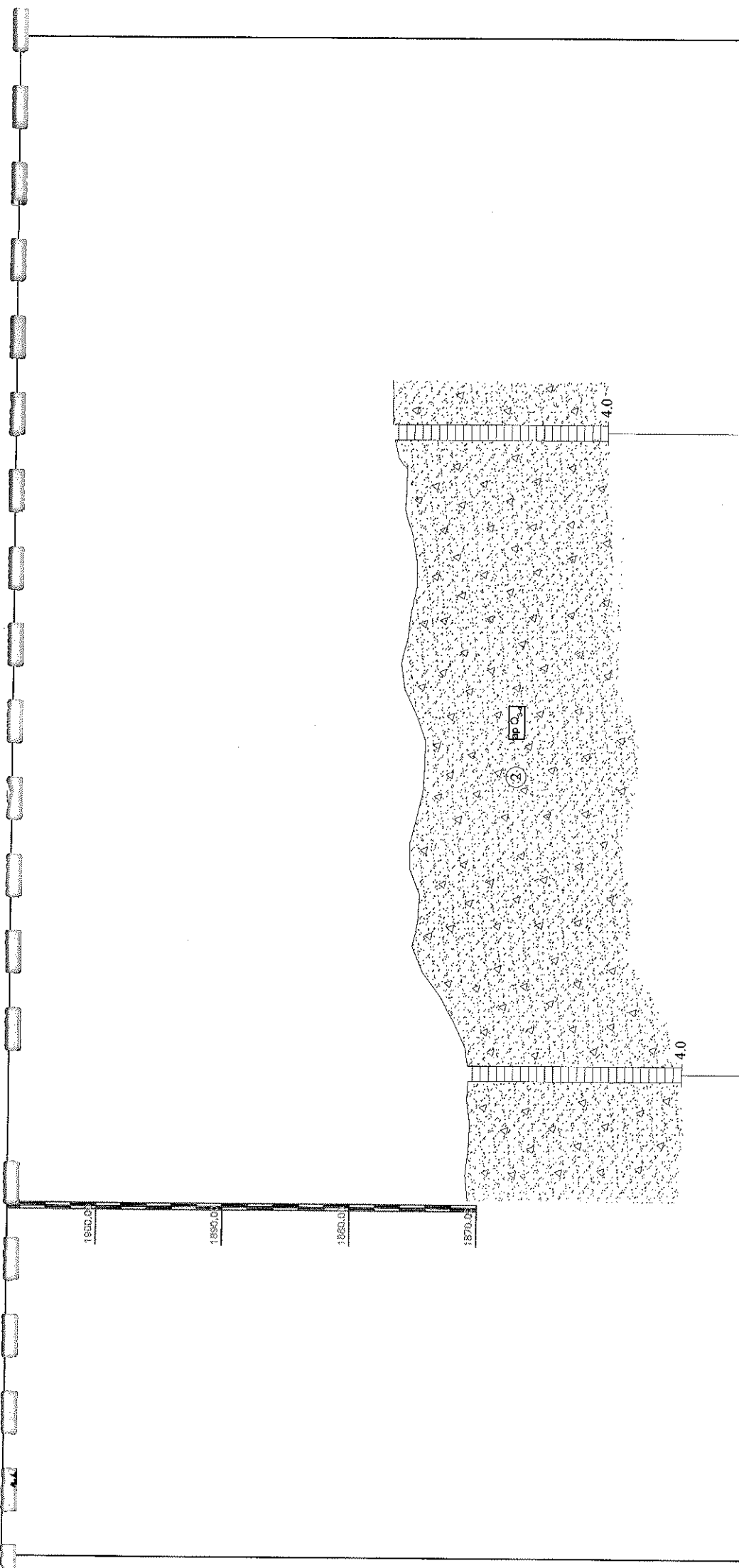


Pit number	chainage	Ground height
1870.87	160.00	1870.87
1871.24	180.00	1871.24
1871.61	200.00	1871.61
1872.18	220.00	1872.18
1872.30	240.00	1872.30
1872.30	260.00	1872.30
1872.18	280.00	1872.18
1871.00	300.00	1871.00
1872.44	320.00	1872.44
1872.58	340.00	1872.58
1872.53	360.00	1872.53
1872.70	380.00	1872.70
1872.82	400.00	1872.82
1872.86	420.00	1872.86
1872.94	440.00	1872.94
1873.12	460.00	1873.12
1873.30	480.00	1873.30
1872.82	500.00	1872.82
1872.16	520.00	1872.16
1871.81	540.00	1871.81
1871.82	560.00	1871.82
1871.56	580.00	1871.56
1871.28	600.00	1871.28
1871.01	620.00	1871.01
1870.80	640.00	1870.80
1870.63	660.00	1870.63
1870.50	680.00	1870.50
1870.33	700.00	1870.33
1870.02	720.00	1870.02
1869.93	740.00	1869.93
1870.05	760.00	1870.05
1870.28	780.00	1870.28
1870.69	800.00	1870.69



"Инжгеотех" ХХК

Захиалагч	"Гео зургаглал" ХХК	Уе шат	АЗ
Объект	Биевотур - Шаргалзуу чиглэлийн 60 м агаарын инженер-геологийн судалгаа	Зургийн дугаар	20
Шалтсан	М.Мягмаржав	Масштаб	Б 1:100
Зохиосон	М.Мягмаржав	Инженер-геологийн зүсэлт	Х 1:4000
Зурсан	Б.Баатарцогт	1-Г зуунаар	

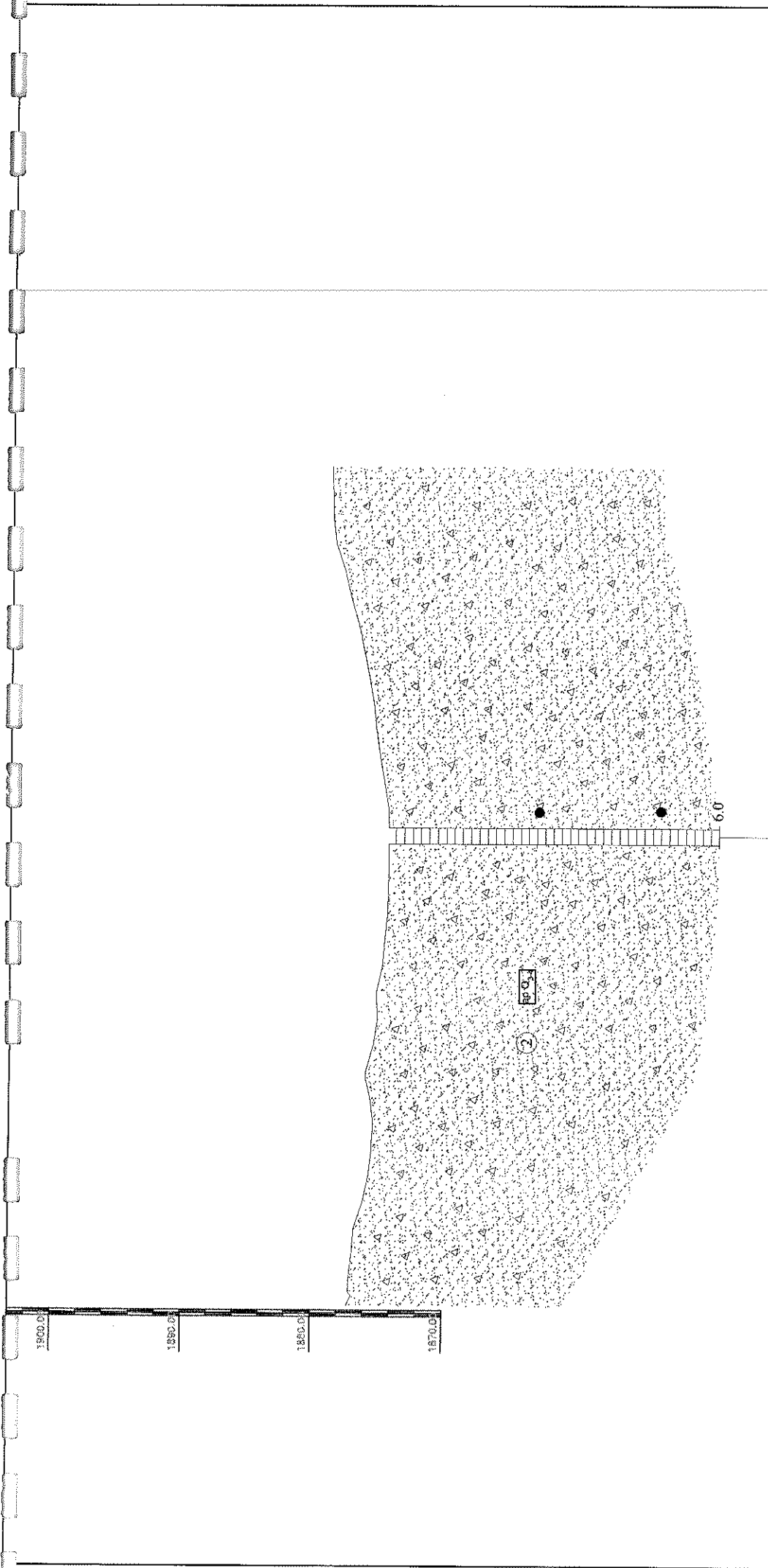


Pit number	chainage	Ground height
III-17*	1870.69	800.00
	1870.90	820.00
	1870.89	840.00
	1870.60	860.00
	1870.85	880.00
	1870.73	900.00
	1871.02	920.00
	1871.93	940.00
	1873.03	960.00
	1874.48	980.00
	1875.29	1000.00
	1874.86	1020.00
	1874.74	1040.00
	1875.52	1060.00
	1875.54	1080.00
	1875.02	1100.00
	1874.56	1120.00
	1874.43	1140.00
	1874.40	1160.00
	1875.13	1180.00
	1876.07	1200.00
	1876.37	1220.00
	1876.87	1240.00
	1876.65	1260.00
	1876.21	1280.00
	1875.24	1300.00
	1875.60	1320.00
	1876.18	1340.00
	1876.09	1360.00
	1876.73	1380.00
	1877.18	1400.00
III-18	1877.21	420.00
	1877.24	440.00



"Инжгеотех" ХХК

Захиалагч	"Гео зурвалал" ХХК	Үе шаг	А3
Объект	Банковийн - Шаргалуут чиглэлийн 60 мн ингэмжийн диваанын геологийн судалгаа	Зургийн дугаар	21
Шалгасан	М.Мягмаржав	Масштаб	Б 1:100 Х 1:4000
Зохивсон	М.Мягмаржав	Зургийн үер	Инженер-геологийн зуралт
Зурсан	Б.Багдарицогт	1 - Г чулуунар	



Pit number	chainage	Ground height
	1877.24	440.00
	1878.08	460.00
	1876.84	480.00
	1878.71	500.00
	1876.05	520.00
	1875.63	540.00
	1875.44	560.00
	1875.32	580.00
	1875.57	600.00
	1875.82	620.00
	1875.37	640.00
	1875.07	660.00
	1875.17	680.00
	1874.72	700.00
	1874.57	720.00
	1874.35	740.00
	1874.28	760.00
	1874.26	780.00
	1874.24	800.00
	1874.28	820.00
	1874.62	840.00
	1874.86	860.00
	1876.28	880.00
	1875.51	900.00
	1875.86	920.00
	1876.28	940.00
	1876.70	960.00
	1877.31	980.00
	1877.80	1000.00
	1878.47	1020.00
	1878.70	1040.00
	1878.76	1060.00
	1878.82	1080.00



"Инжгеотех" ХХК
 Шалгасан
 Зохиосон
 Зурсан

Захиалагч
 Объект

"Гео зурвигал" ХХК
 Инженер - Шрилангит чиглэлийн 60 км
 автозамнал инженер-геологийн сулалта

М.Мягмаржав
 М.Мягмаржав
 Б.Баатарцогт


Зургийн нэр
 Инженер-геологийн зураг
 1-Г шулуунаар

Зургийн дугаар
 22


Масштаб
 Б 1:100
 Х 1:4000

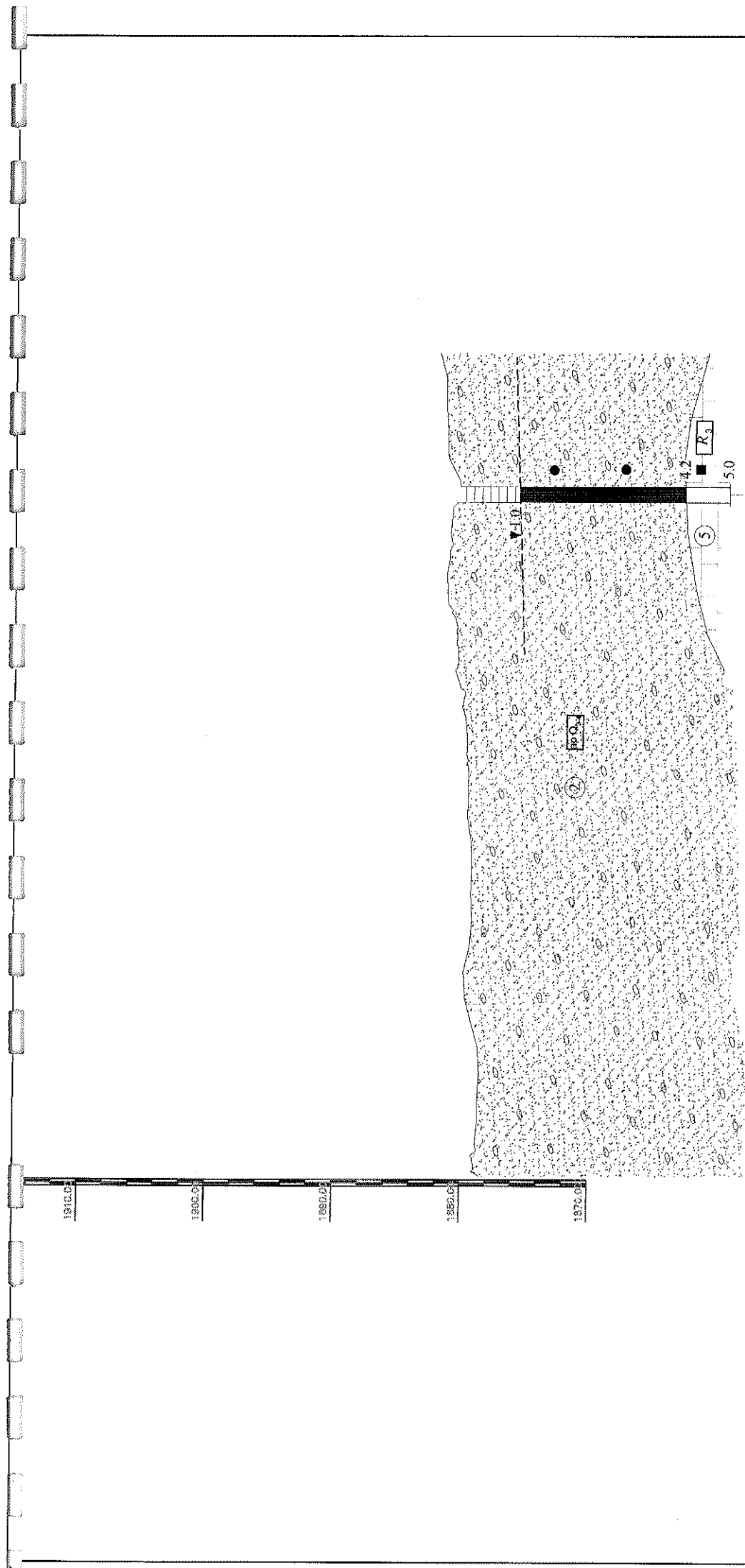
Уе шат
 А3

"Инжгеотех" ХХК



Pit number	chainage	Ground height
	1878.82	080.00
	1878.89	100.00
	1879.04	120.00
	1879.26	140.00
	1879.56	160.00
	1879.96	180.00
	1880.23	200.00
	1880.19	220.00
	1880.12	240.00
	1880.03	260.00
	1879.99	280.00
	1880.15	300.00
	1879.83	320.00
	1879.82	340.00
	1879.62	360.00
	1879.43	380.00
	1879.13	400.00
	1878.86	420.00
	1878.35	440.00
	1877.81	460.00
	1877.44	480.00
	1877.22	500.00
	1877.32	520.00
	1877.34	540.00
	1877.64	560.00
	1877.77	580.00
	1877.90	600.00
	1877.73	620.00
	1877.56	640.00
	1877.62	660.00
	1878.08	680.00
	1878.44	700.00
	1878.44	720.00

		"Инжгеотех" ХХК		Үе шат
		Захиалагч	"Гео зурвигал" ХХК	А3
"Инжгеотех" ХХК		Объект	Билэглэл - Шаргалуу чиглэлийн 60 өдөр агууламал илжлээр-тоолоогийг судалгаа	
Шалтсан	Зохисон	Зурсан	Зургийн нэр	Масштаб
			Илжлээр-тоолоогийн зурагт	Б 1:100
			Г - Г чулуунаар	Х 1:4000




Pit number	chainage	Ground height
	1878.44	720.00
	1878.69	740.00
	1878.67	760.00
	1878.64	780.00
	1878.52	800.00
	1878.62	820.00
	1879.17	840.00
	1879.68	860.00
	1879.79	880.00
	1879.31	900.00
	1879.14	920.00
	1879.23	940.00
	1879.14	960.00
	1879.19	980.00
	1879.49	1000.00
	1879.43	1020.00
	1879.46	1040.00
	1879.57	1080.00
	1879.82	1100.00
	1880.09	1200.00
	1880.34	1400.00
	1880.39	1600.00
	1880.78	1800.00
	1881.20	2000.00
	1881.02	2200.00
	1880.97	2400.00
	1880.76	2500.00
	1880.49	2600.00
	1880.23	2800.00
	1881.20	280.00
	1881.29	300.00
	1881.36	320.00
	1881.36	340.00
	1881.36	360.00
	1881.68	380.00




"Инжгеотех" ХХК

Захиалагч	"Гео зурвалгал" ХХК	Уе шат	АЗ
Объект	Банковор - Пардаажуу нутгийн 60 км агаарын инженер-геологийн судалгаа	Зургийн дугаар	24
Шалтсан	М.Мягмаржав	Зургийн төр	Масштаб
Зохилсон	М.Мягмаржав	Инженер-геологийн зургалт	Б 1:100
Зурсан	Б.Баатарцогт	Г.Г. зурагуувар	Х 1:4000



Pit number	chainage	Ground height
III-20*		
	1881.88	350.00
	1882.05	380.00
	1882.29	400.00
	1882.25	420.00
	1882.30	440.00
	1882.58	460.00
	1882.52	480.00
	1883.08	520.00
	1883.03	540.00
	1883.19	560.00
	1883.20	580.00
	1883.42	600.00
	1883.45	620.00
	1883.55	640.00
	1883.55	640.00
	1883.64	660.00
	1884.00	680.00
	1884.05	700.00
	1884.05	700.00
	1884.81	720.00
	1883.80	740.00
	1884.14	760.00
	1884.35	780.00
	1884.32	800.00
	1884.46	820.00
	1884.66	840.00
	1884.64	840.00
	1884.84	860.00
	1884.78	880.00
	1885.07	900.00
	1885.24	920.00
	1885.48	840.00
	1885.67	840.00
	1885.89	980.00
	1885.89	980.00
	1885.84	1000.00
	1885.84	1000.00



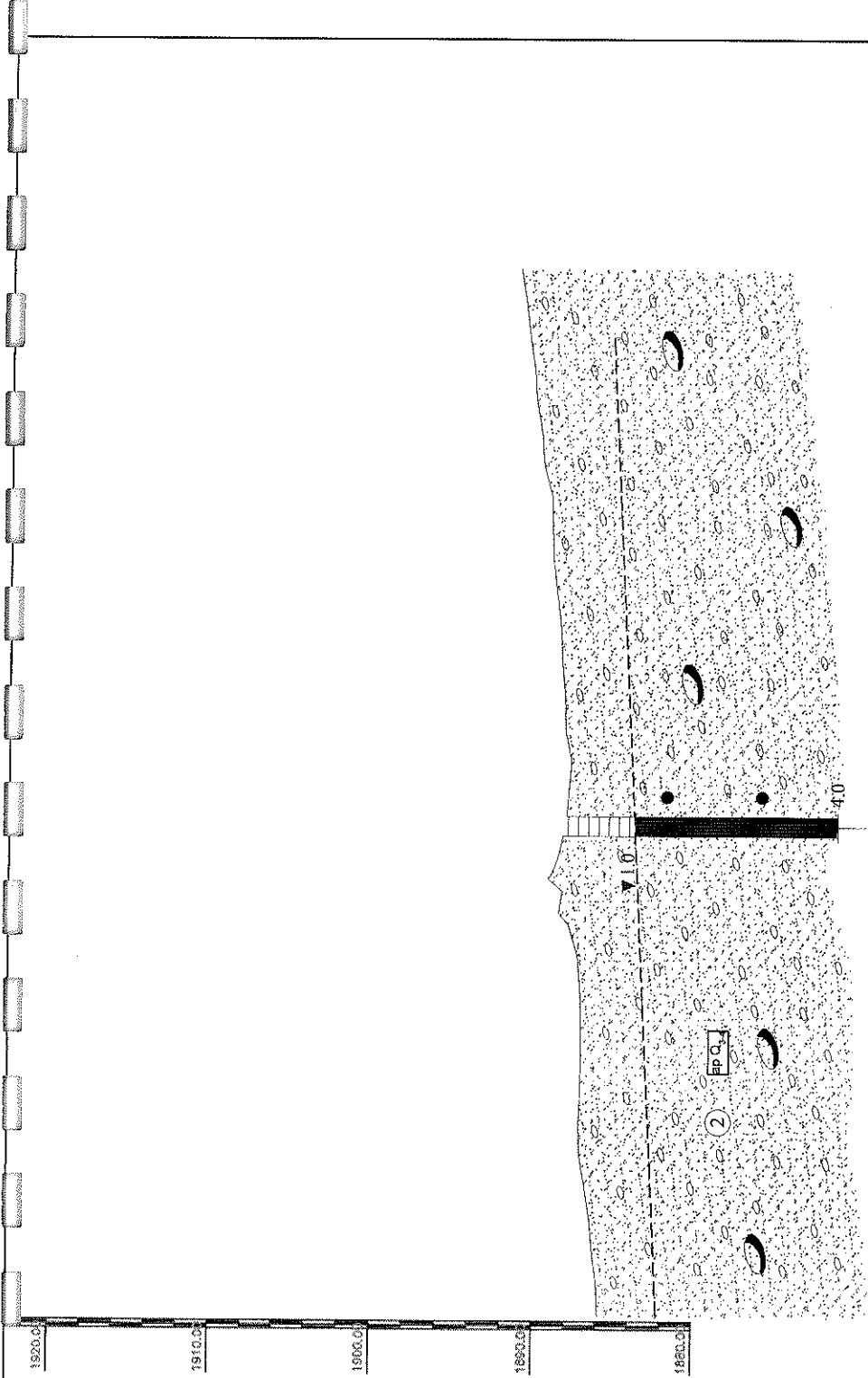
"Инжгеотех" ХХК

Уе шаг: АЗ


Зургийн дугаар: 25

Масштаб: Б 1:100
Х 1:4000

Захиалагч	"Гео зурталлал" ХХК	Зургийн төр	Зургийн дугаар
Объект	Бэлхонгор - Шарвалуут чигдэлийн 60 км автозаман инженер-геологийн судалгаа	Зургийн төр	Масштаб
Шалтгаан	М.Мягмаржав	Зургийн төр	Б 1:100 Х 1:4000
Зохиосон	М.Мягмаржав	Инженер-геологийн зүсэлт	
Зурсан	Б.Баатарцогт	1-Т зурагуулар	



Pit number	chainage	Ground height
18+1885.84	1885.84	000.00
	1885.95	020.00
	1886.24	040.00
	1888.44	080.00
	1888.77	080.00
	1887.12	100.00
	1887.19	120.00
	1887.07	140.00
	1887.05	150.00
	1887.07	160.00
	1887.14	200.00
	1887.32	220.00
	1887.83	240.00
	1888.33	260.00
	1888.64	280.00
	1888.13	300.00
	1887.98	320.00
	1887.82	340.00
	1888.21	360.00
	1888.24	380.00
	1888.44	400.00
	1888.53	420.00
	1888.79	440.00
	1889.04	460.00
	1889.14	480.00
	1889.18	500.00
	1889.71	520.00
	1889.87	540.00
	1890.19	560.00
	1890.34	580.00
	1890.85	600.00
	1890.91	620.00
	1891.23	640.00



"Инжгеотех" ХХК

Шалгасан
Зохирсон
Зурсан

"Инжгеотех" ХХК

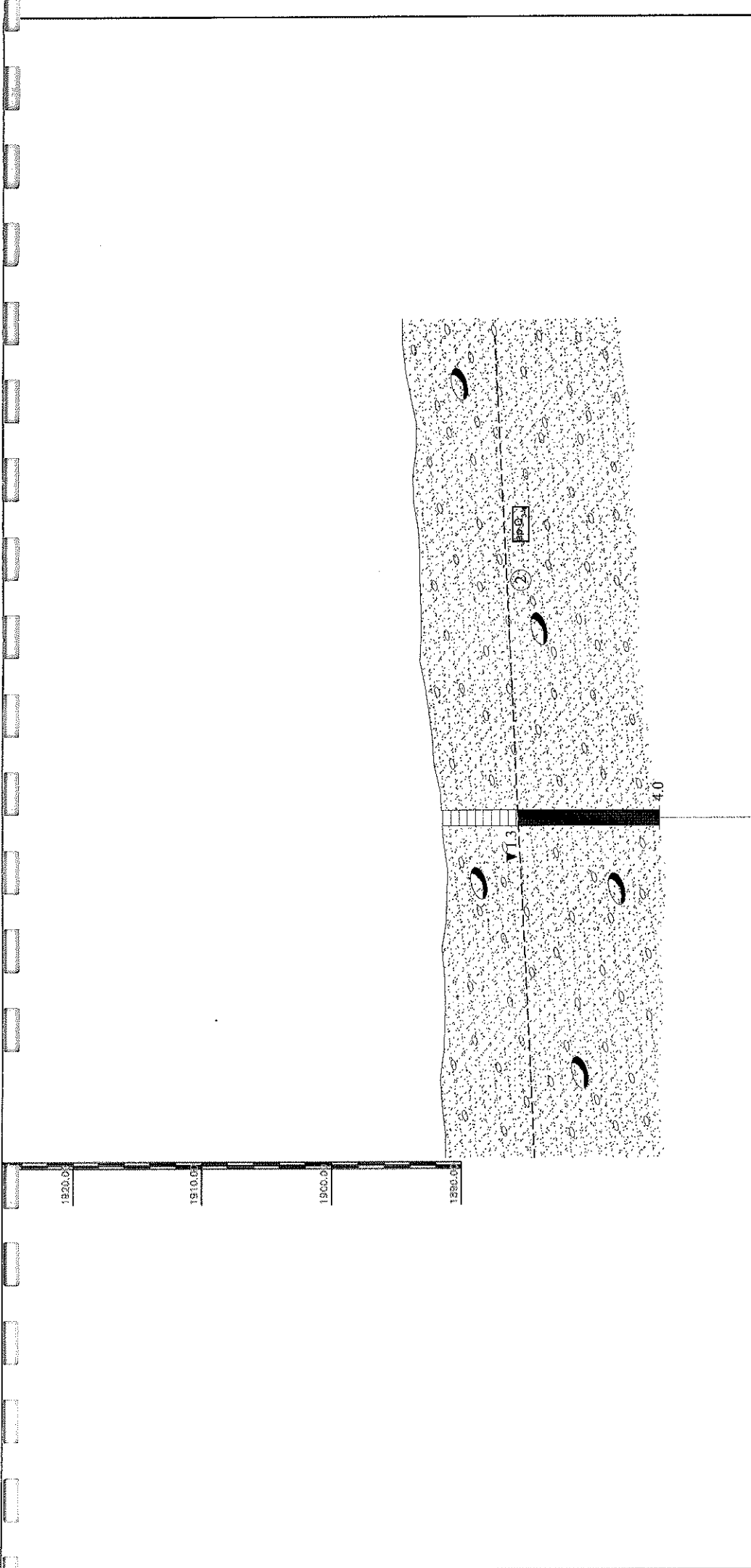
Захиалагч: "Гео зурвалд" ХХК
 Объект: Байгалийн - Шарилдагт чиглэлийн 60 км
 алслагдсан илвэр-гөзлөгдөн сууцалга

М.Мягмаржав
М.Мягмаржав
Б.Баатарцогт

Зургийн гугаар
Зургийн гугаар
Зургийн гугаар

Масштаб
Б 1:100
Х 1:4000

Үе шигт
АЗ



Pit number	chainage	Ground height
1891.23	640.00	1891.23
1891.29	660.00	1891.29
1891.53	680.00	1891.53
1891.67	700.00	1891.67
1891.41	720.00	1891.41
1891.34	740.00	1891.34
1891.33	760.00	1891.33
1891.38	780.00	1891.38
1891.57	800.00	1891.57
1891.26	820.00	1891.26
1891.18	840.00	1891.18
1891.11	860.00	1891.11
1891.42	880.00	1891.42
1891.59	900.00	1891.59
1891.88	920.00	1891.88
1892.18	940.00	1892.18
1892.31	960.00	1892.31
1892.60	980.00	1892.60
1892.89	1000.00	1892.89
1893.31	1020.00	1893.31
1893.21	1040.00	1893.21
1893.23	1060.00	1893.23
1893.33	1080.00	1893.33
1893.45	120.00	1893.45
1893.80	140.00	1893.80
1893.87	160.00	1893.87
1893.81	180.00	1893.81
1893.57	200.00	1893.57
1894.03	220.00	1894.03
1894.43	240.00	1894.43
1894.67	260.00	1894.67
1894.89	280.00	1894.89

Ш-21*

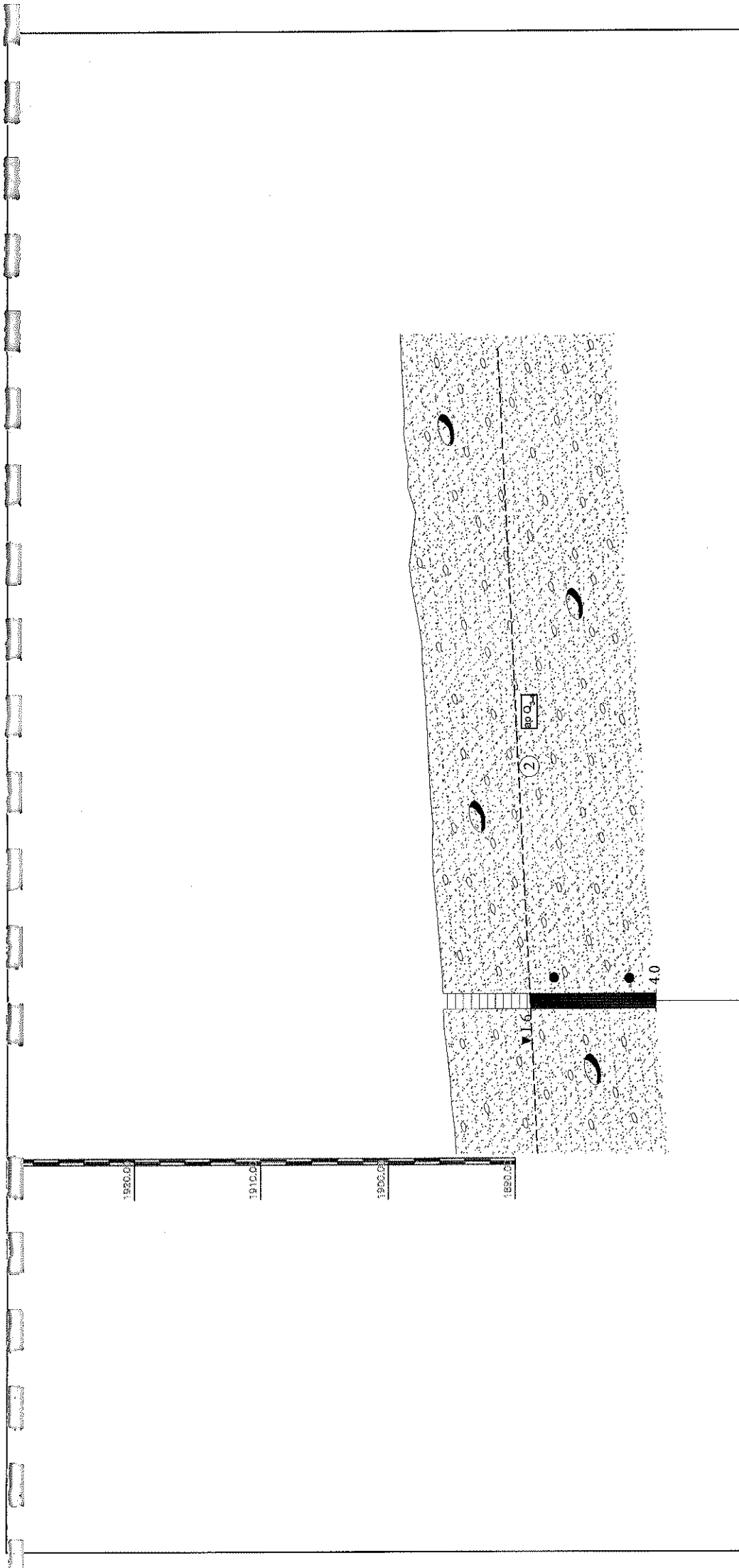


"Инжгеотех"
ХХК
Шалгасан
Зохисон
Зурсан


Захилагч "Гео зургаглал" ХХК
Баянхонгор - Цэргийн 60 км
агаарын инженер-геологийн суудал
Объект М.Мягмаржав
Зургийн төр М.Мягмаржав
Инженер-геологийн зургал
I-I шулуунар Б.Баянцогт

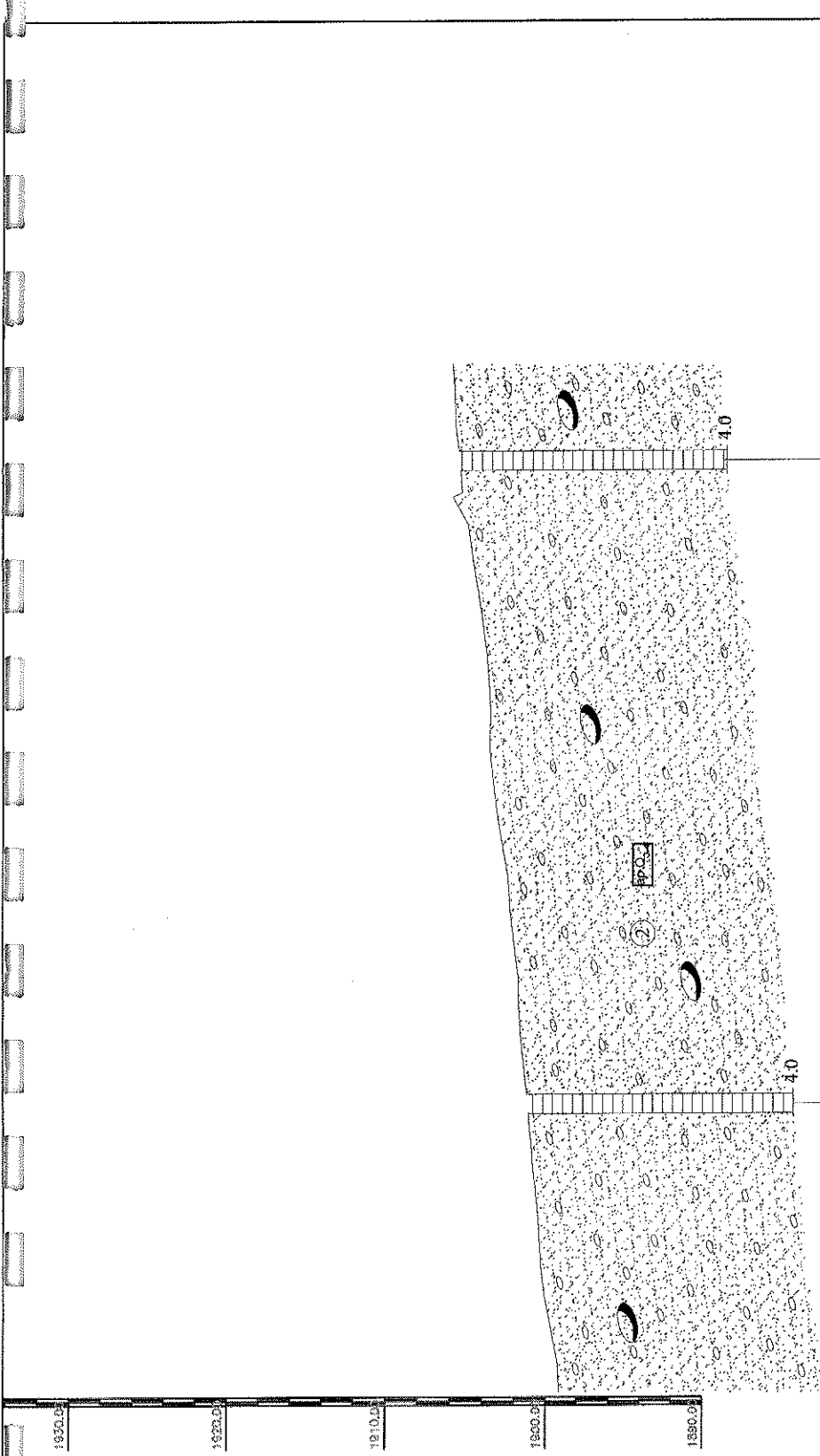
"Инжгеотех" ХХК

Үе шат АЗ
Зургийн дугаар 27
Масштаб
Б 1:100
Х 1:4000



Pit number	chainage	Ground height
	1894.69	280.00
	1894.78	300.00
	1895.07	320.00
	1895.19	340.00
	1895.42	360.00
	1895.68	380.00
	1895.73	400.00
	1895.82	420.00
	1896.00	440.00
	1896.16	460.00
	1896.34	480.00
	1896.55	500.00
	1896.58	520.00
	1896.58	540.00
	1896.73	560.00
	1896.83	580.00
	1896.84	600.00
	1897.03	620.00
	1897.15	640.00
	1897.34	660.00
	1897.43	680.00
	1897.77	700.00
	1898.16	720.00
	1898.41	740.00
	1898.15	760.00
	1897.91	780.00
	1898.53	800.00
	1898.52	820.00
	1898.82	840.00
	1898.80	860.00
	1898.94	880.00
	1899.05	900.00
	1899.11	920.00

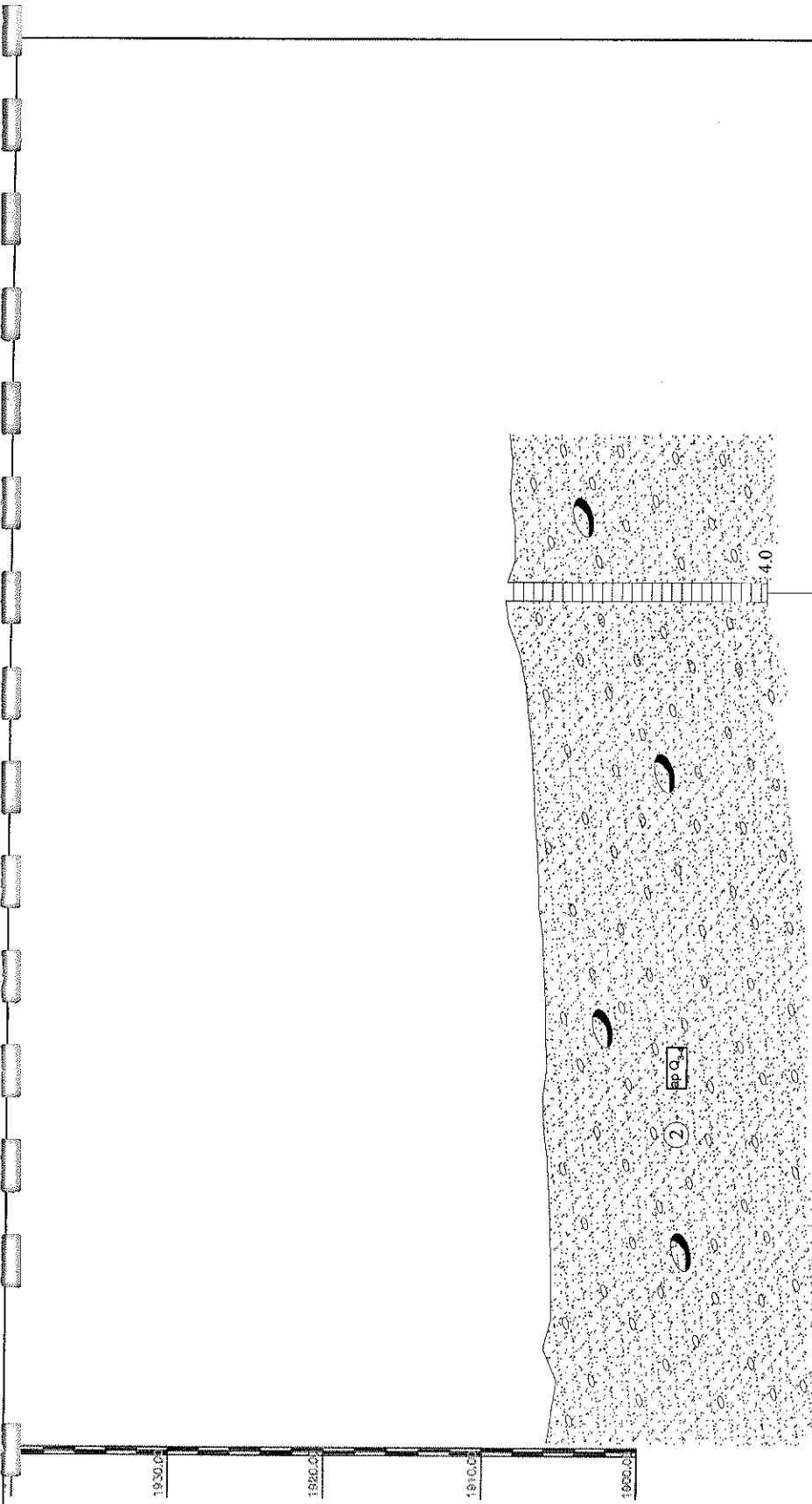
	"Инжгеотех" ХХК		Үе шат
	Засхлалгч	"Гео зургаглал" ХХК	А3
Шалгасан	Объект	Зургийн дугаар	
Зохносон	М.Мягмаржав	Баянхонгор - Шаргалзуут чиглэвч 60 км автозамын инжесер-геологийн судалгаа	28
Зурсан	М.Мягмаржав	Зургийн нэр	Масштаб
	Б.Баянцогт	Инжесер-геологийн зураглал	Б 1:100
		Г.Г. шулуунуур	Х 1:4000



Pit number	chainage	Ground height
III-22*	1899.11	920.00
	1899.22	940.00
III-23	1899.65	980.00
	1900.05	980.00
	1900.28	000.00
	1900.40	020.00
	1900.56	040.00
	1900.80	080.00
	1900.85	080.00
	1901.10	100.00
	1901.31	120.00
	1901.53	140.00
III-23	1901.70	180.00
	1901.97	200.00
	1902.21	220.00
	1902.34	240.00
	1902.69	260.00
	1903.02	280.00
	1903.28	300.00
	1903.48	320.00
	1903.44	340.00
	1903.52	360.00
III-23	1903.67	380.00
	1903.93	400.00
	1904.24	420.00
	1904.55	440.00
	1904.84	460.00
	1905.20	480.00
	1905.32	500.00
	1905.57	520.00
	1905.65	540.00
	1905.78	560.00



"Инжгеотех" ХХК		Уе шаг	А3
		Зургайн дугаар	29
"Инжгеотех" ХХК	Захиалагч	"Гео зураглаа" ХХК	
	Объект	Баянхонор - Шаргалзуут чиглэлийн 60 км алсгаарын илвэр-геологийн судалгаа	
Шагасан Зохиосон Зурсан	Зургийн нэр	М.Мягмаржав	
	Илвэр-геологийн зүйлэг I - I' шулуун нар	М.Мягмаржав Б.Баатарцогт	
		Масштаб	Б 1:100 Х 1:4000



Pit number	chainage	Ground height
III-24	1905.78	560.00
	1905.49	580.00
	1905.18	600.00
	1908.04	620.00
	1905.58	640.00
	1905.60	660.00
	1905.65	680.00
	1905.71	700.00
	1905.80	720.00
	1905.91	740.00
	1906.15	760.00
	1906.23	780.00
	1905.98	800.00
	1906.09	820.00
	1906.22	860.00
	1906.29	880.00
	1905.58	900.00
	1906.65	920.00
	1906.77	940.00
	1906.94	960.00
	1907.04	980.00
	1907.18	1000.00
	1907.38	1020.00
	1907.59	1040.00
	1908.00	1060.00
	1908.74	1080.00
	1909.02	1100.00
	1908.35	120.00
	1908.37	140.00
	1908.67	160.00
	1908.67	180.00
	1908.67	200.00

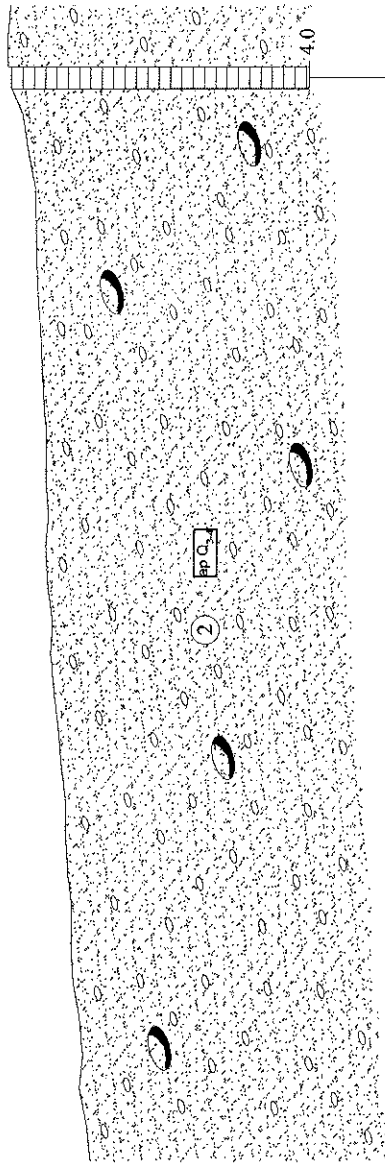


"Инжгеотех" ХХК
 Захиалагч
 Объект
 Шалтсан
 Зохиосон
 Зурсан

Уе шат
 А3
 Зургийн дугаар
 30
 Масштаб
 Б 1:100
 Х 1:4000

"Гео зурвигал" ХХК
 Байгуулагч - Шриланкет чиглэлийн 60 км
 автозаман инженер-геологийн судалгаа
 М.Мягмаржав
 М.Мягмаржав
 Б.Баатарцогт
 Зургийн төр
 Инженер-геологийн зураг
 I - Г шугуунар

1940.0
1930.0
1920.0
1910.0
1900.0



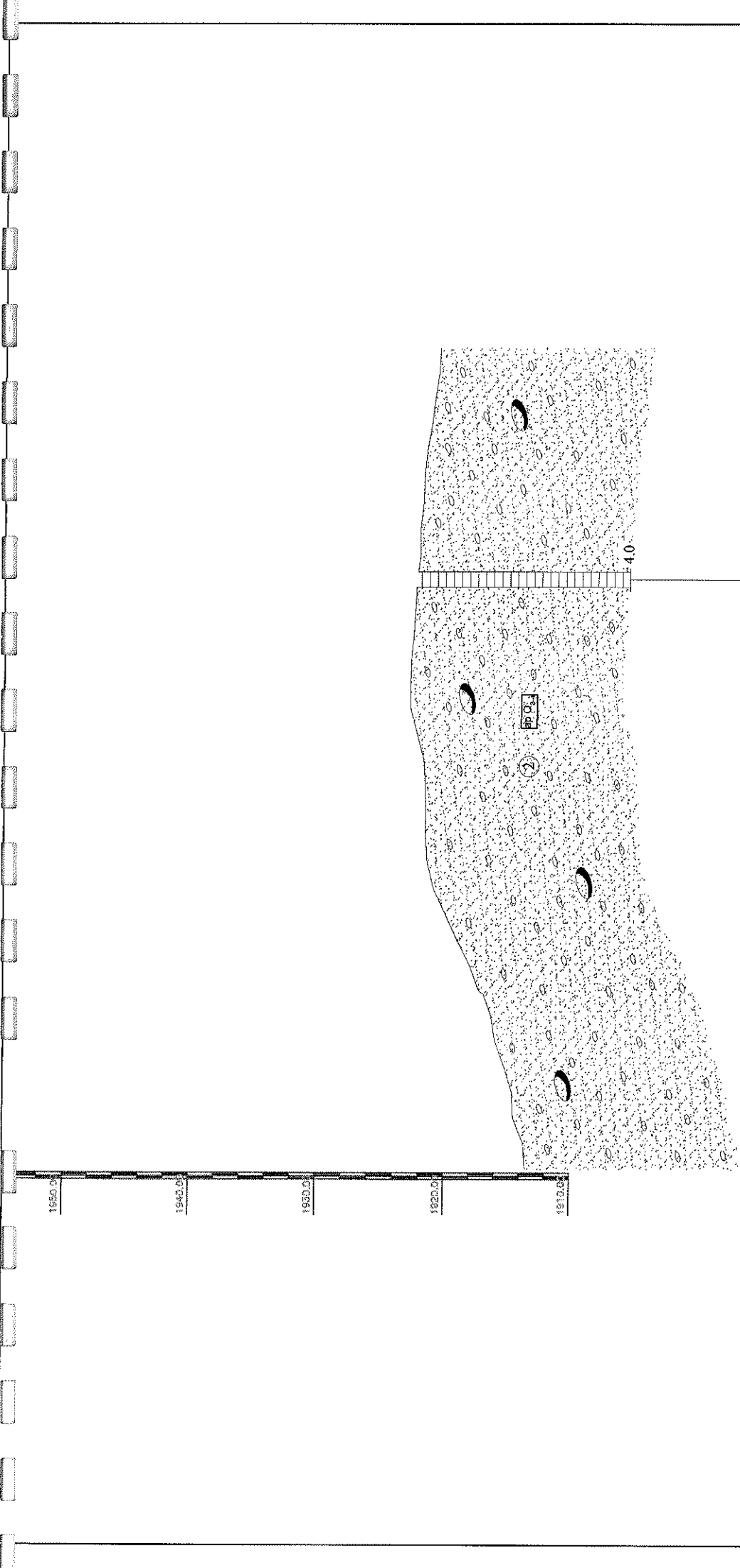
Pit number	chainage	Ground height
Ш-25	840.00	1913.49
	820.00	1913.84
	800.00	1913.59
	780.00	1912.79
	760.00	1912.48
	740.00	1912.09
	720.00	1912.04
	700.00	1912.00
	680.00	1911.91
	660.00	1911.75
	640.00	1911.67
	620.00	1911.55
	600.00	1911.39
	580.00	1911.44
	560.00	1911.28
	540.00	1911.40
	520.00	1911.29
	500.00	1911.01
	480.00	1911.09
	460.00	1910.80
	440.00	1910.68
	420.00	1910.50
	400.00	1910.27
	380.00	1910.26
	360.00	1910.14
	340.00	1909.91
	320.00	1909.85
	300.00	1909.81
	280.00	1909.48
	260.00	1909.26
	240.00	1909.43
	220.00	1908.99
	200.00	1908.77




"Инжгеотех" ХХК

Захиалагч	"Гео зургилал" ХХК	
	Бэлэнговь - Шилдэгдүг чиглэлд 60 км автозамын инженер-геологийн сууриал	
Объект	Зургийн гөр	
Шалтгаан	М.Мягмаржав	Масштаб
Зохиосон	М.Мягмаржав	Б.1:100
Зурсан	Б.Баатарцогт	Х.1:4000

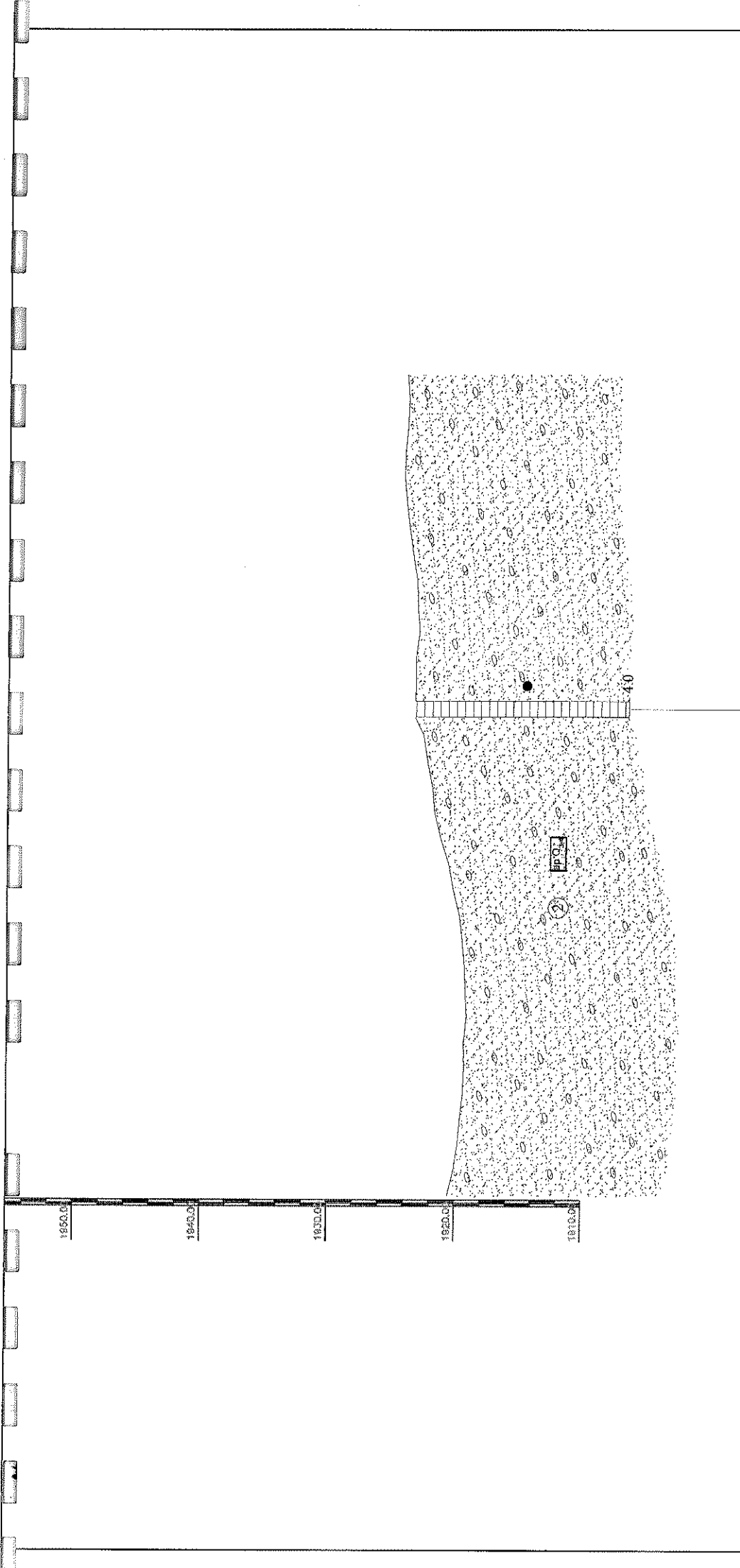
Үе шат
АЗ
Зургийн дугаар
31
Масштаб
Б.1:100
Х.1:4000




Pit number	chainage	Ground height
		1915.49
		1915.68
		1914.48
		1914.59
		1915.19
		1915.92
		1916.28
		1917.26
		1918.01
		1918.01
		1919.02
		1919.83
		1920.88
		1920.88
		1921.39
		1921.53
		1921.52
		1921.56
		1921.89
		1922.22
		1922.77
		1922.77
		1922.72
		1922.51
		1922.41
		1922.32
		1922.04
		1922.06
		1921.81
		1921.76
		1921.58
		1921.20
		1920.89
		1920.88
		1920.84
		1920.84

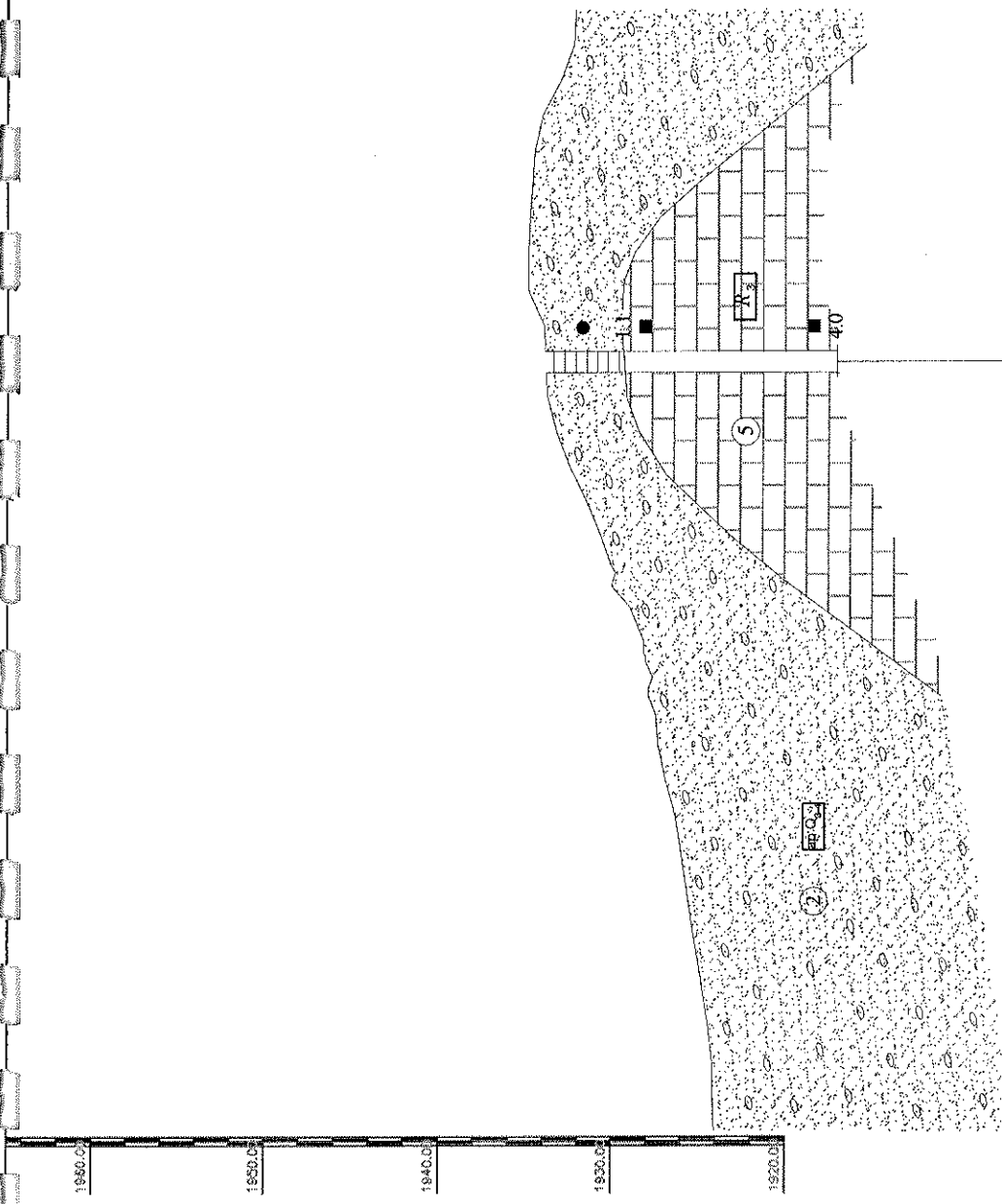


"Инжгеотех" ХХК		Үе шат
		АЗ
Захиалагч	"Тео зургагчид" ХХК	Зургийн дугаар
Объект	Бэлтгэл - Шарилжүүл чиглэлийн 60 км агаарын инженер-геологийн судалгаа	32
Шалтсан	М.Мягмаржав	Масштаб
Зохиосон	М.Мягмаржав	Инженер-геологийн зураг Г.Г.Зурагч
Зурсан	Б.Баатарцогт	Б.1:100 Х.1:4000



Pit number	chainage	Ground height
III-26	1850.0	1920.54
	1860.0	1919.37
	1870.0	1919.50
	1880.0	1919.74
	1890.0	1920.22
	1900.0	1920.58
	1910.0	1921.21
	1915.0	1921.72
	1920.0	1921.90
	1922.0	1922.29
	1924.0	1922.60
	1925.0	1923.26
	1926.0	1923.24
	1927.0	1923.23
	1928.0	1922.99
	1929.0	1923.14
	1930.0	1923.19
	1931.0	1923.52
	1932.0	1923.80
	1933.0	1924.03
	1934.0	1924.20
	1935.0	1924.17
	1936.0	1923.97
	1937.0	1923.90
	1938.0	1924.03

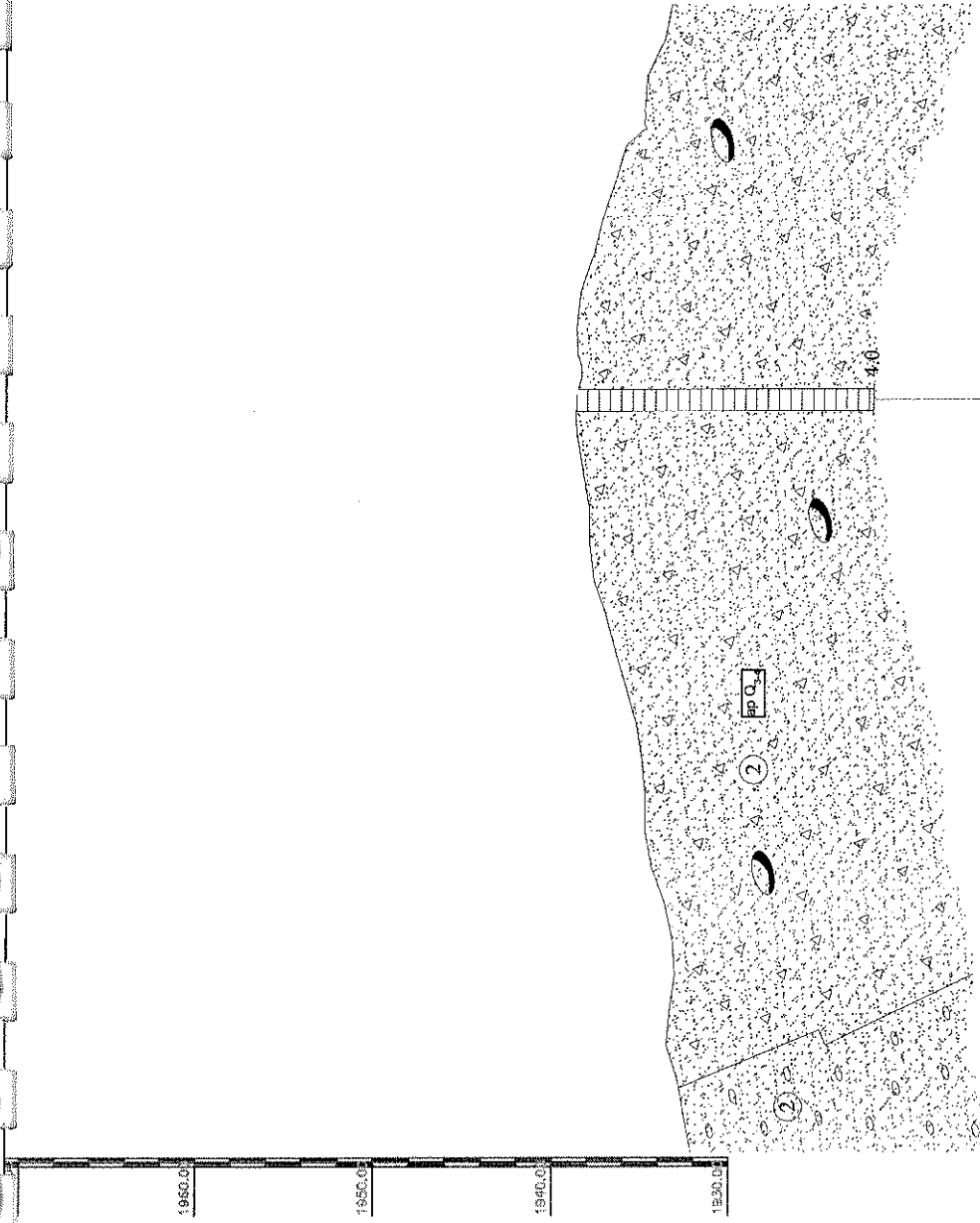
	"Инжгеотех" ХХК		Ус шат
	Захиалагч	"Гео зураглал" ХХК	АЗ
Шалгасан	Объект	Балхонор - Шалхурут цагдаагийн 60 км автозаман илалын геологийн судалгаа	Зургийн дугаар
Зохисон	М.Мянмаржав	Зургийн нар	33
Зураг	М.Мянмаржав	Инженер-геологийн зүсэлт	Масштаб
	Б.Баатарцогт	1-Г шугуунар	Б 1:100 Х 1:4000




Pit number	chainage	Ground height
		1924.03 120.00
		1924.16 140.00
		1924.39 180.00
		1924.71 200.00
		1925.04 220.00
		1925.36 240.00
		1925.66 260.00
		1925.96 280.00
		1926.28 300.00
		1926.65 320.00
		1927.29 340.00
		1927.50 360.00
		1927.61 380.00
		1928.11 400.00
		1928.91 420.00
		1929.76 440.00
		1930.56 460.00
		1931.43 480.00
		1932.41 500.00
		1933.21 520.00
		1933.75 540.00
		1933.80 560.00
		1933.93 580.00
		1934.02 600.00
		1934.84 620.00
		1934.76 640.00
		1934.61 660.00
		1934.48 680.00
		1934.04 700.00
		1932.97 720.00
		1932.22 740.00
		1932.14 760.00



"Инжгеотех" ХХК		Уе шат
		А3
Захиалгч	"Гео зураглагч" ХХК	Зургийн дугаар
Объект	Балхонор - Шарвалуут, чөлөөлөл 60 км агаарын агаарын төлөөлөл зурагтай	34
Шалгасан	М.Мянмаржав	Масштаб
Зохиосон	М.Мянмаржав	Б 1:100
Зурсан	Б.Баатарцогт	Х 1:4000



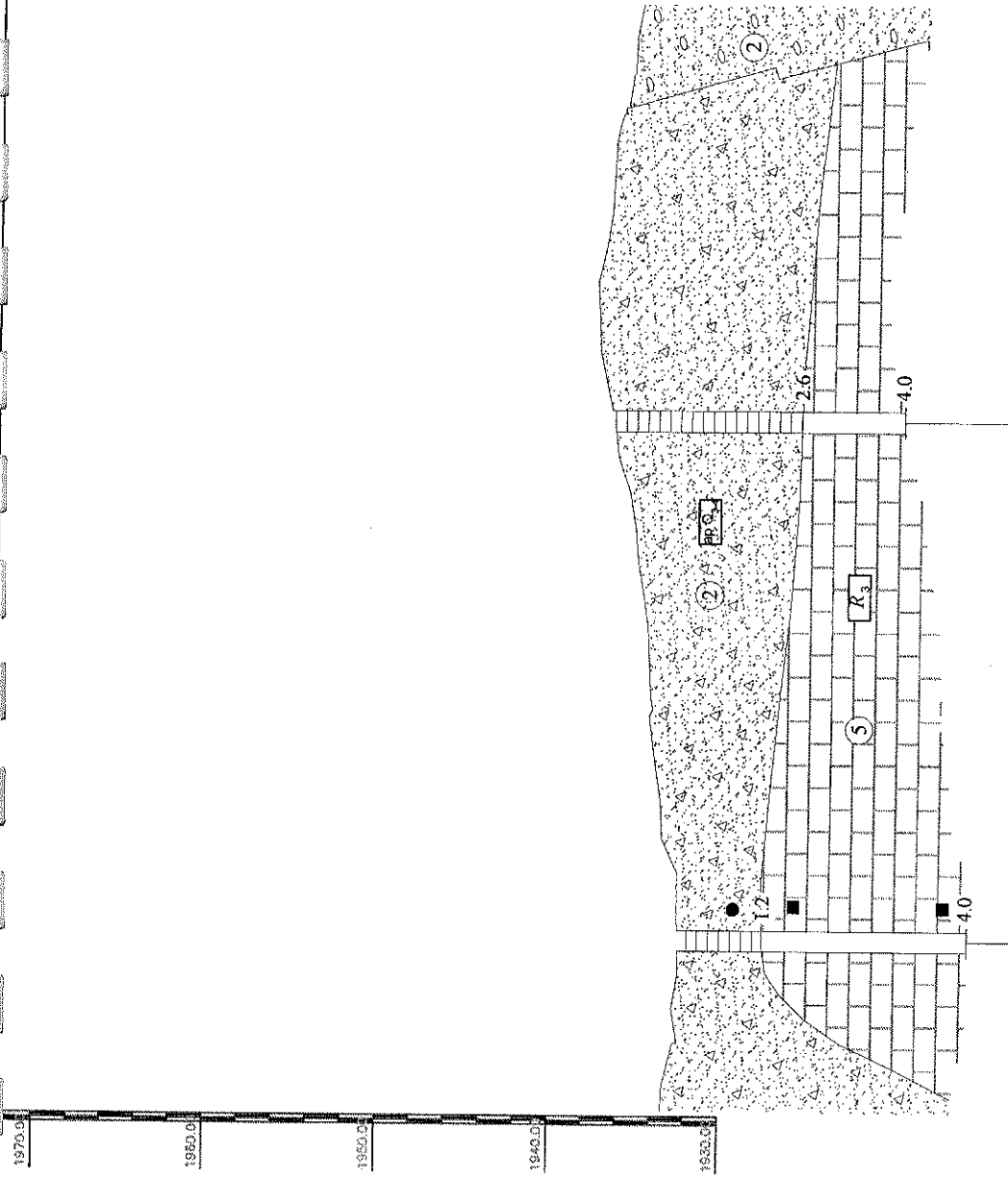
Pit number	chainage	Ground height
	1932.14	760.00
	1932.53	780.00
	1932.89	800.00
	1933.53	820.00
	1933.56	840.00
	1933.08	860.00
	1933.23	880.00
	1933.89	900.00
	1934.43	920.00
	1934.78	940.00
	1934.79	960.00
	1934.97	980.00
	1935.26	1000.00
	1935.82	1020.00
	1936.43	1040.00
	1936.87	1060.00
	1937.87	1080.00
	1937.91	1100.00
	1937.84	1120.00
	1938.30	1140.00
	1938.64	1160.00
	1938.78	1180.00
	1938.45	1200.00
	1938.88	1220.00
	1938.45	1240.00
	1937.74	1260.00
	1937.23	1280.00
	1936.53	1300.00
	1935.93	1320.00
	1934.86	1340.00
	1934.89	1360.00
	1933.73	1380.00
	1933.33	1400.00




"Инжгеотех" ХХК

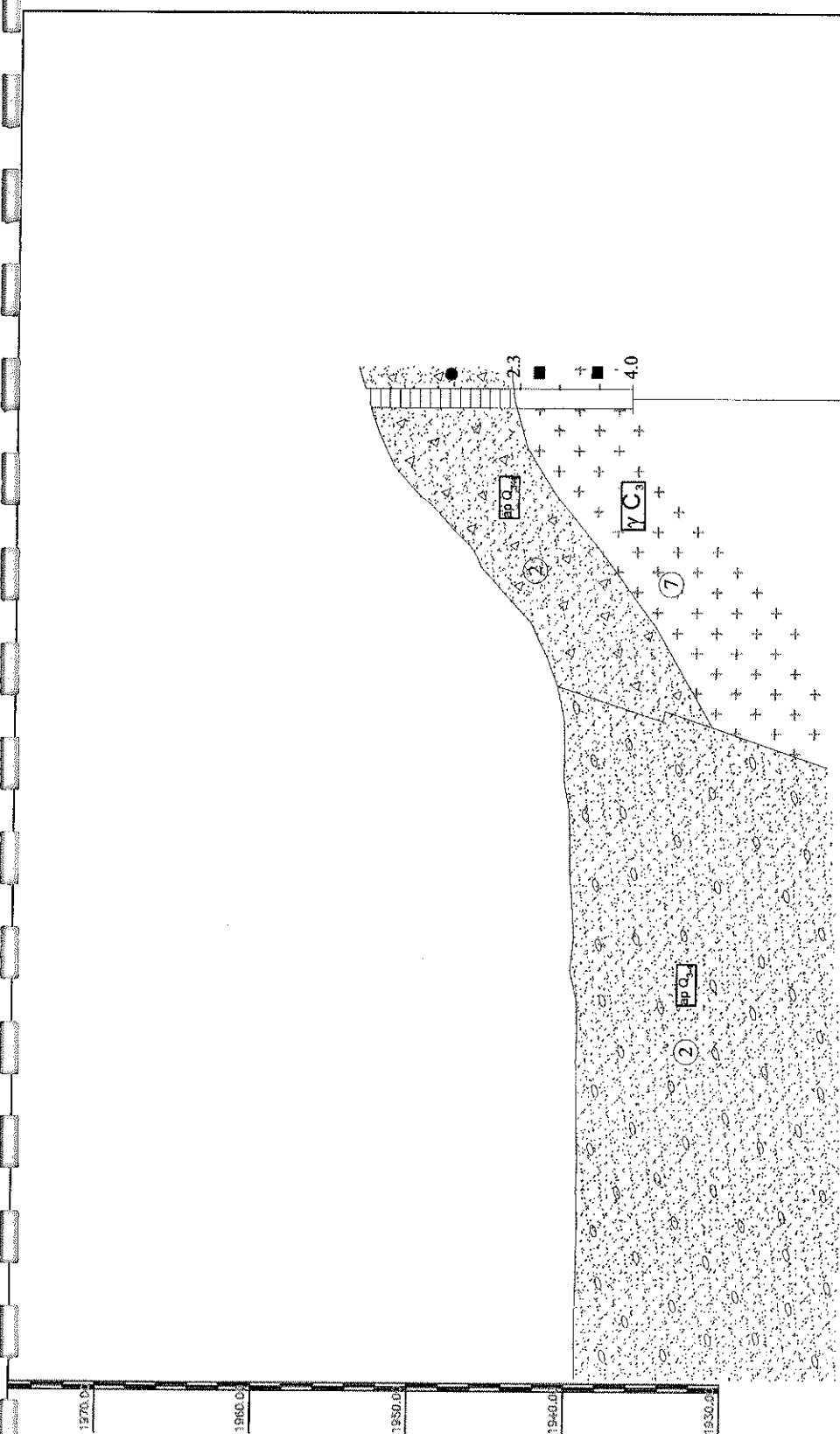
Үе шат
А3

Захиалагч	"Гео зураглал" ХХК		
Объект	Балхонгор - Шаргалзуут чиглэлийн 60 км автозамын инженер-геологийн судалгаа		
Шалтгаан	М.Мягмаржав	Зургийн өөр	Мастраб
Зохиосон	М.Мягмаржав	Инженер-геологийн зүгээгч	Б 1:100
Зурсан	Б.Баатарцолт	Г.Г. шулууныар	Х 1:4000




Pit number	chainage	Ground height
III-29	1932.33	400.00
III-29	1933.12	420.00
III-29	1932.82	440.00
III-29	1932.72	460.00
III-29	1932.38	480.00
III-29	1932.45	500.00
III-29	1932.48	520.00
III-29	1932.51	540.00
III-29	1933.43	580.00
III-29	1933.52	580.00
III-29	1933.82	600.00
III-29	1934.10	620.00
III-29	1934.15	640.00
III-29	1934.25	660.00
III-29	1934.35	680.00
III-29	1934.53	700.00
III-29	1934.98	720.00
III-29	1935.15	740.00
III-29	1935.47	760.00
III-29	1936.18	780.00
III-29	1936.38	800.00
III-30	1936.87	820.00
III-30	1937.29	840.00
III-30	1937.38	860.00
III-30	1937.47	880.00
III-30	1937.01	900.00
III-30	1936.89	920.00
III-30	1936.59	940.00
III-30	1936.50	960.00
III-30	1936.01	980.00
III-30	1935.55	1000.00
III-30	1936.42	1020.00
III-30	1935.02	1040.00

		"Инжгеотех" ХХК		Үе шат
		Захиалагч	"Гео зургаглал" ХХК	АЗ
Объект	Ижвэр-гослогийн үзэлтэй илэрхийллийн зураглал	Зургийн дугаар	36	
Шалтгаан	М.Мягмаржав	Зургийн өөр		Масштаб
Зохиосон	М.Мягмаржав	Ижвэр-гослогийн үзэлт		Б 1:100
Зурсан	Б.Баатарплогт	1-Г тулгуур		Х 1:4000



Pit number	chainage	Ground height
III-32	1939.30	680.00
	1939.34	700.00
	1939.35	720.00
	1939.30	740.00
	1939.27	760.00
	1939.24	780.00
	1939.33	800.00
	1939.27	820.00
	1939.34	840.00
	1939.38	850.00
	1939.39	880.00
	1939.38	900.00
	1939.38	920.00
	1939.82	940.00
	1939.60	980.00
	1939.70	980.00
	1939.88	1000.00
	1939.91	1020.00
	1939.98	1040.00
	1940.32	1060.00
	1940.30	1080.00
	1940.38	1100.00
	1940.82	120.00
	1941.80	140.00
	1942.59	160.00
	1944.48	180.00
	1845.99	200.00
	1947.71	220.00
	1949.78	240.00
	1951.48	280.00
	1952.37	280.00
	1953.05	300.00
	1953.85	320.00



"Инжгеотех" ХХК

Шалгасан
Зохисон
Зурсан

"Инжгеотех" ХХК

Захиалагч
Объект
Шалгасан
Зохисон
Зурсан

Уе шат
А3

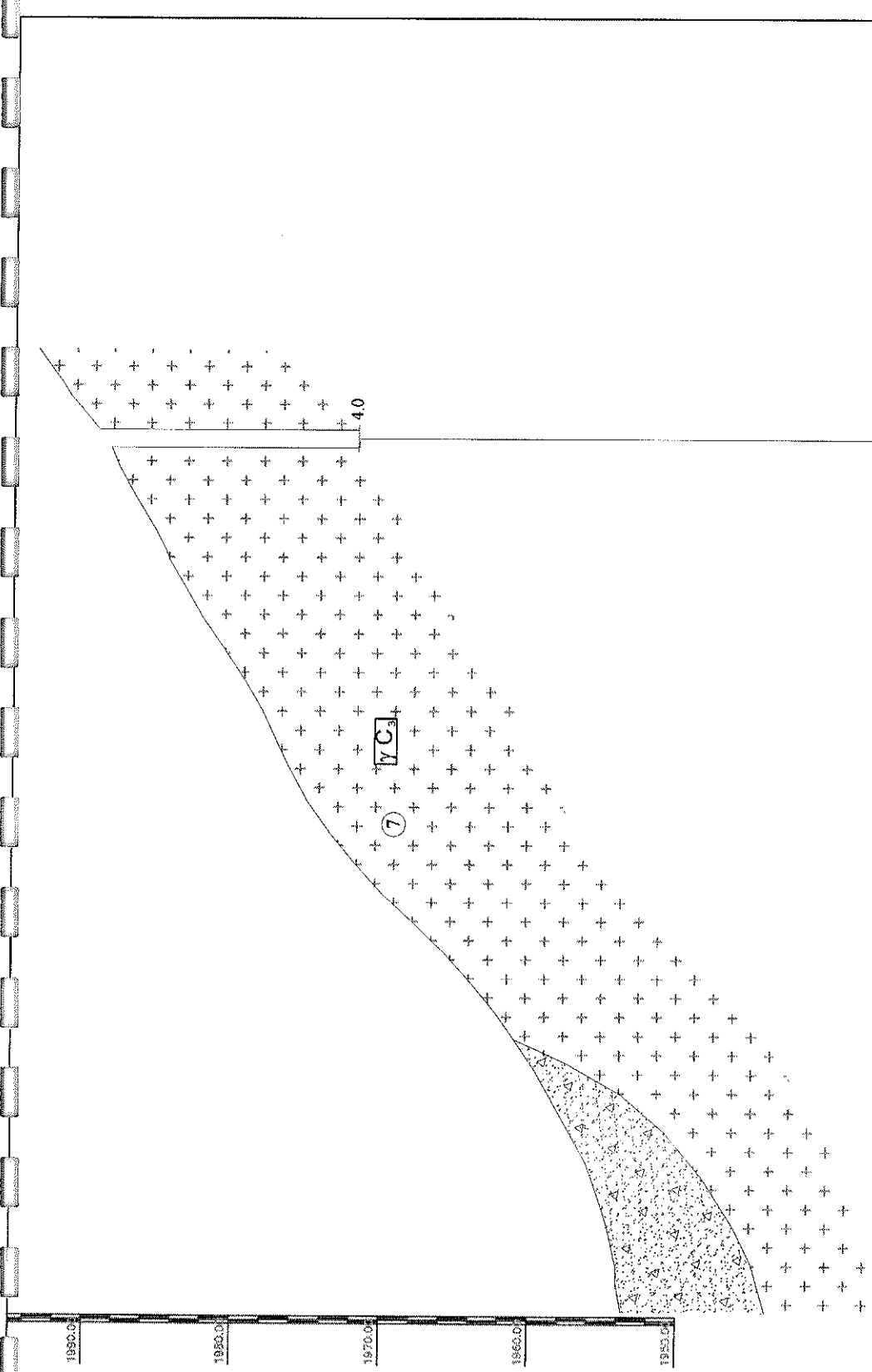
Зургийн дугаар
38

Масштаб
Б 1:100
Х 1:4000

"Гео зурвиг" ХХК
Баянгол - Шилжилт-чиглэл-60 км
автозаман шилжүүлгийн зурвиг

М.Мягмаржав
М.Мягмаржав
Б.Баярболдт

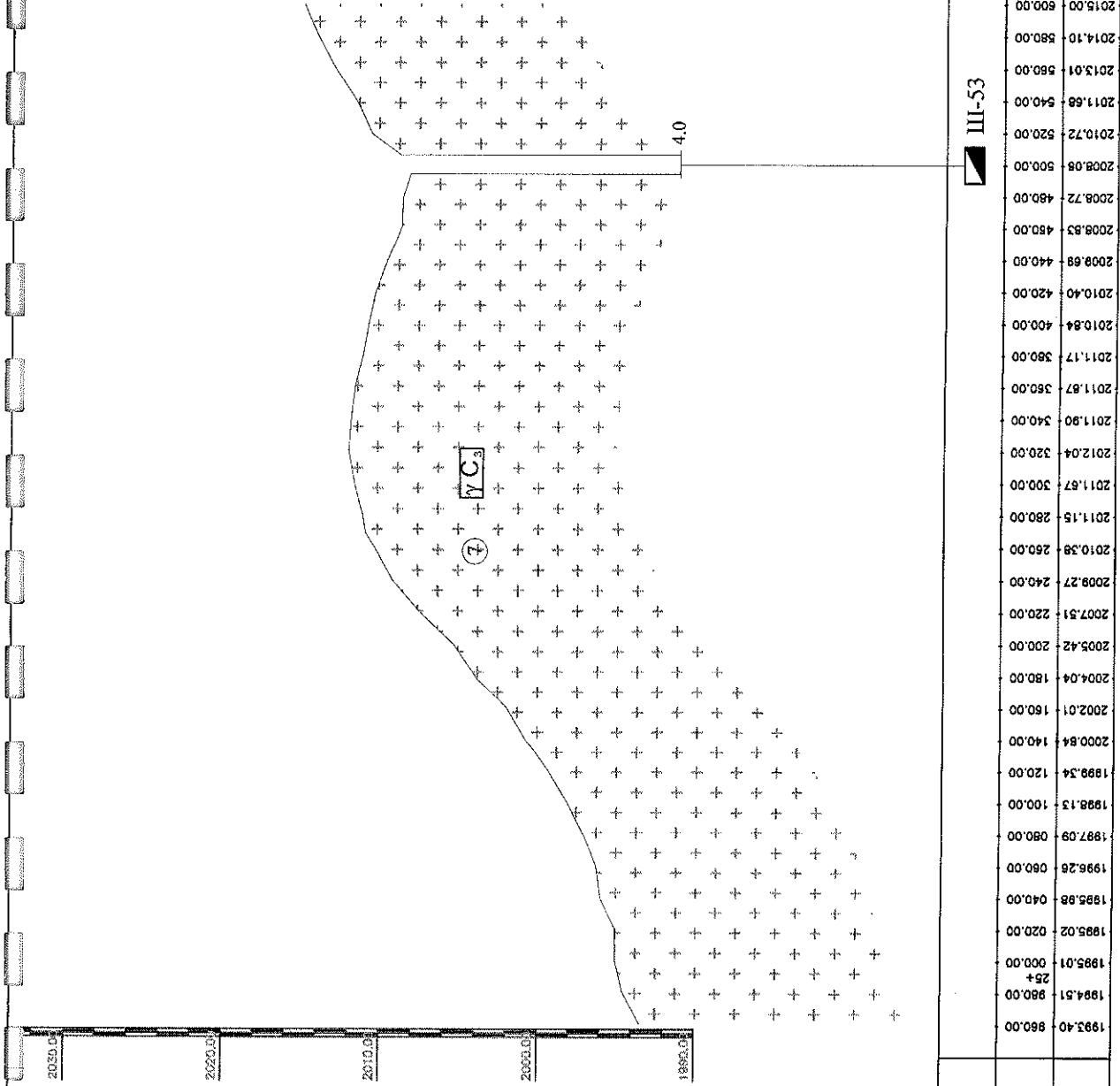
Зургийн гэр
Илжүүлгийн зурвиг
1-Г шилжүүл



Pit number	chainage	Ground height
1993.40	980.00	
1991.93	940.00	
1990.43	920.00	
1989.64	900.00	
1987.80	880.00	
1986.85	860.00	
1985.39	840.00	
1984.43	820.00	
1983.24	800.00	
1982.07	780.00	
1980.66	760.00	
1979.31	740.00	
1978.12	720.00	
1977.14	700.00	
1976.16	680.00	
1975.05	660.00	
1973.80	640.00	
1971.83	620.00	
1970.11	600.00	
1967.94	580.00	
1965.88	560.00	
1964.03	540.00	
1962.37	520.00	
1960.93	500.00	
1959.81	480.00	
1958.47	460.00	
1957.32	440.00	
1956.17	420.00	
1955.42	400.00	
1954.75	380.00	
1954.26	360.00	
1954.04	340.00	
1953.65	320.00	

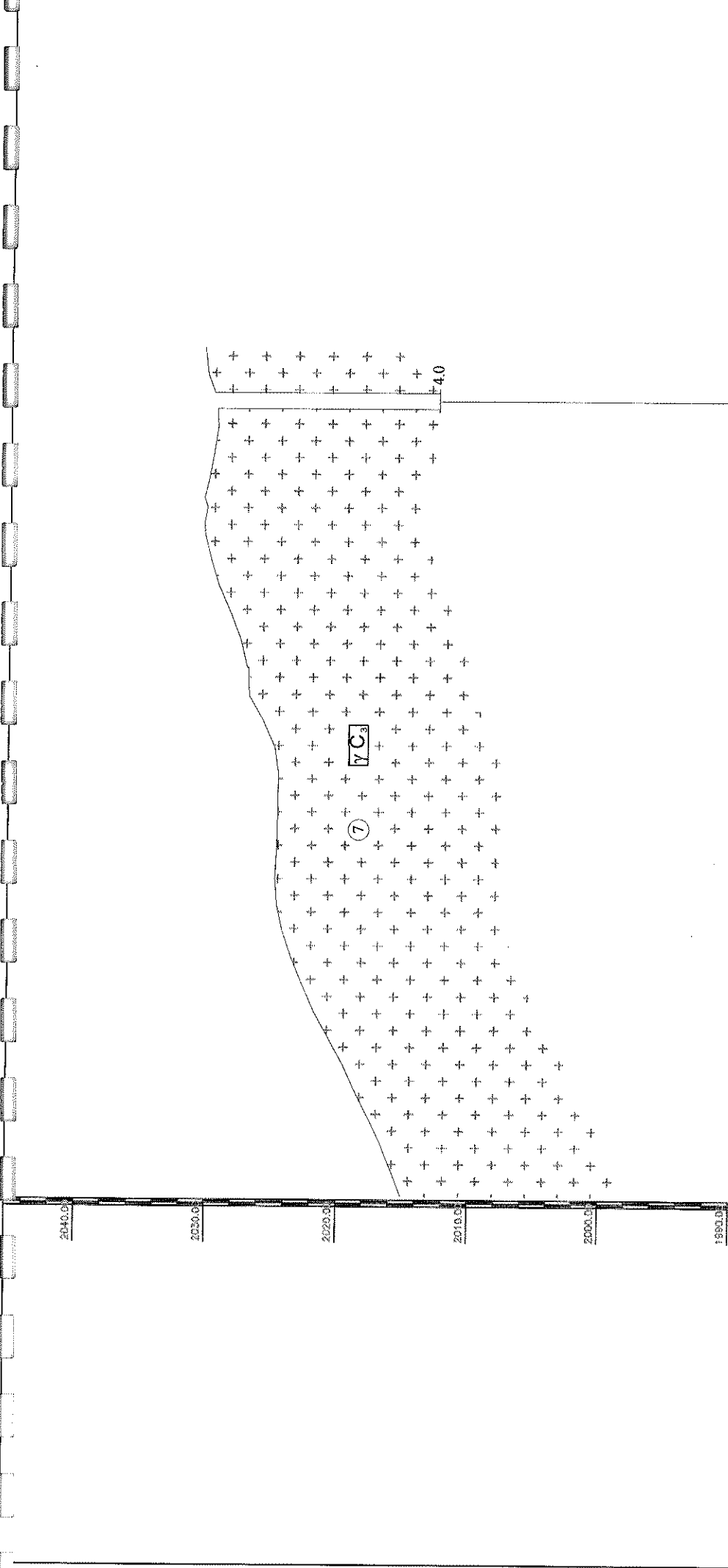


"Инжгеотех" ХХК		Уе шаг	
		АЗ	
Захиалагч	"Гео зургаглал" ХХК	Зургийн дугаар	
Объект	Баянхонгор - Шилжилтүүт нийслэлийн 60 км айгууламд инженер-геологийн судалгаа	39	
Шалтсан	М.Мягмаржав	Зургийн нэр	Масштаб
Зохирсон	М.Мягмаржав	Инженер-геологийн үзэсгэл	Б 1:100
Зурсан	Б.Баянрицгэлт	Г.Г. тулгуур	Х 1:4000



Pit number	chainage	Ground height
III-53	1935.40	1980.00
	194.51	1980.00
	1995.01	000.00
	1995.02	020.00
	1995.98	040.00
	1996.26	060.00
	1997.09	080.00
	1998.13	100.00
	1998.34	120.00
	2000.84	140.00
	2002.01	160.00
	2004.04	180.00
	2005.42	200.00
	2007.51	220.00
	2008.27	240.00
	2010.38	260.00
	2011.15	280.00
	2011.67	300.00
	2012.04	320.00
	2011.90	340.00
	2011.87	360.00
	2011.17	380.00
	2010.84	400.00
	2010.40	420.00
	2009.68	440.00
	2008.83	460.00
	2008.72	480.00
	2008.08	500.00
	2010.72	520.00
	2011.68	540.00
	2013.01	560.00
	2014.10	580.00
	2015.00	600.00

	"Инжгеотех" ХХК		Уе шат
	Захиалагч	"Гео зураглал" ХХК	А3
	Объект	Бэлчээр - Шэрээлүүт нийгэмийн 60 км автозамыг ажиглалтын судалгаа	Зургийн дугаар
	Шалтгаан	М.Мягмаржав	40
	Зохиосон	М.Мягмаржав	Масштаб
	Зурсан	Б.Баатарцогт	Б 1:100 Х 1:4000
		Инженер-геологийн зурсал I - I' цолуулар	




Pit number	chainage	Ground height
III-54		
2015.00	600.00	2015.81
2015.81	620.00	2016.63
2016.63	640.00	2017.80
2017.80	660.00	2018.63
2018.63	680.00	2019.57
2019.57	700.00	2020.89
2020.89	720.00	2021.82
2021.82	740.00	2022.72
2022.72	760.00	2023.55
2023.55	780.00	2024.24
2024.24	800.00	2024.67
2024.67	820.00	2024.82
2024.82	840.00	2024.72
2024.72	860.00	2024.65
2024.65	880.00	2024.63
2024.63	900.00	2024.60
2024.60	920.00	2024.69
2024.69	940.00	2024.79
2024.79	960.00	2024.90
2024.90	980.00	2027.07
2027.07	1000.00	2027.55
2027.55	1020.00	2028.35
2028.35	1040.00	2028.26
2028.26	1060.00	2028.92
2028.92	1080.00	2030.42
2030.42	1100.00	2030.24
2030.24	1120.00	2030.15
2030.15	1140.00	2029.78
2029.78	1160.00	2029.47
2029.47	1180.00	2029.51
2029.51	1200.00	2030.25
2030.25	1220.00	2030.49

	"Инжгеотех" ХХК		Үе шат
	Захиалагч	"Гео зурвиглал" ХХК	А3
Шалтгаан	Балхионер - Шаргалзуут нийслэлийн 60-рм автохалдм инженер-геологийн судалгаа	Зургийн дугаар	41
Зохиосон	М.Мягмаржав	Зургийн нэр	Масштаб
Зурсан	М.Мягмаржав Б.Баатарцогт	Инженер-геологийн зүсэлт	Б 1:100 Х 1:4000



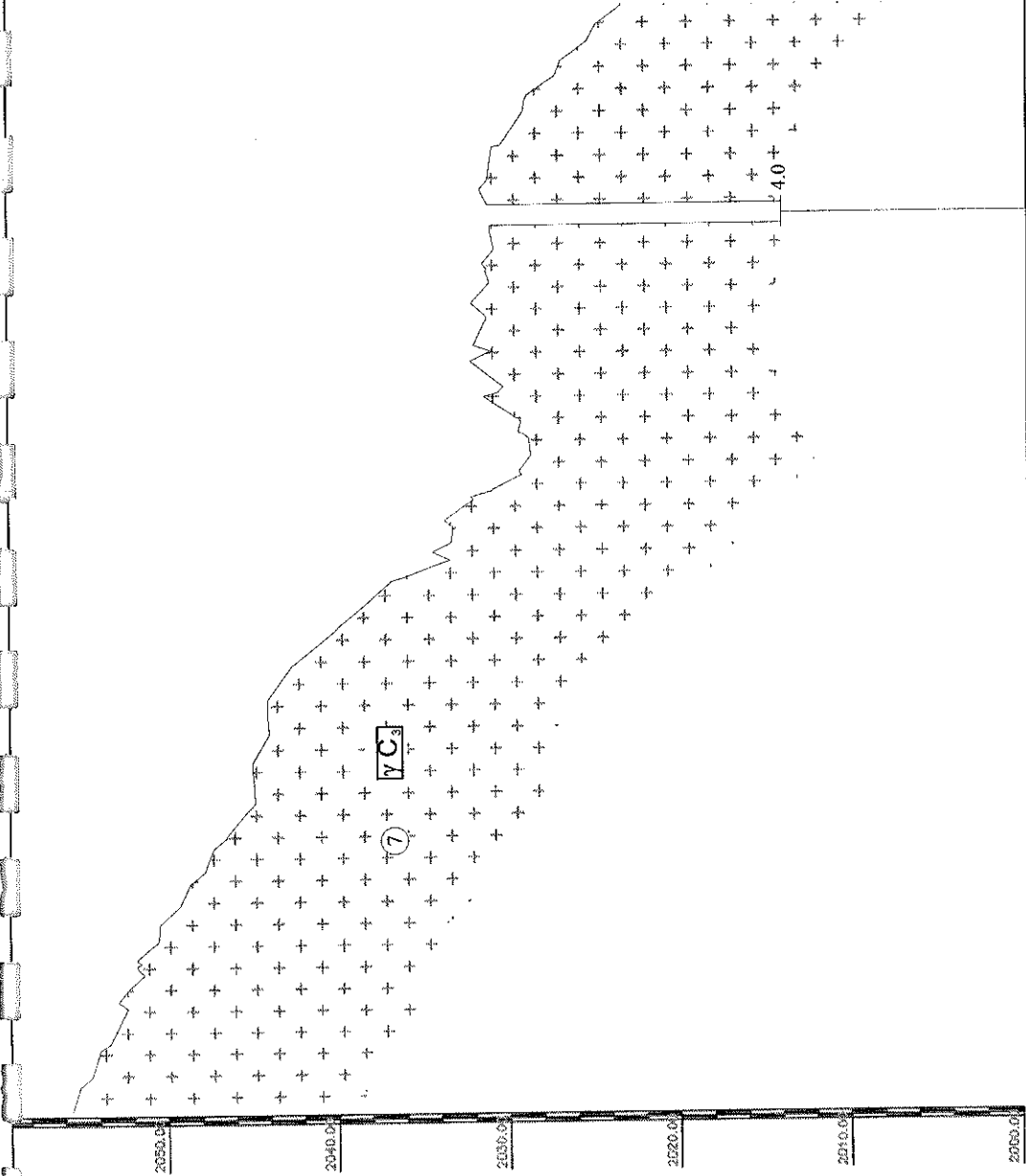
Pit number	chainage	Ground height
2055.61	880.00	2055.61
2056.39	880.00	2056.39
2056.99	840.00	2056.99
2057.54	820.00	2057.54
2057.38	800.00	2057.38
2056.07	780.00	2056.07
2054.66	780.00	2054.66
2052.94	740.00	2052.94
2051.37	720.00	2051.37
2049.85	700.00	2049.85
2049.13	680.00	2049.13
2048.26	660.00	2048.26
2047.31	640.00	2047.31
2046.42	620.00	2046.42
2045.85	600.00	2045.85
2045.22	580.00	2045.22
2044.96	560.00	2044.96
2044.82	540.00	2044.82
2044.64	520.00	2044.64
2044.03	500.00	2044.03
2043.13	480.00	2043.13
2042.22	460.00	2042.22
2041.34	440.00	2041.34
2040.42	420.00	2040.42
2039.25	400.00	2039.25
2037.74	380.00	2037.74
2036.46	360.00	2036.46
2035.44	340.00	2035.44
2034.41	320.00	2034.41
2033.37	300.00	2033.37
2032.50	280.00	2032.50
2031.48	260.00	2031.48
2030.49	240.00	2030.49

III-55



"Инжгеотех" ХХК

Захиалагч	"Гео зурвигал" ХХК	Уг шат	А3
Объект	Баянголор - Шаргалзуут чиглэлийн 60 км автозамын инженер-геологийн судалгаа	Зургийн дугаар	42
Шалгасан	М.Мягмаржав	Масштаб	Б 1:100
Зохиосон	М.Мягмаржав	Инженер-геологийн зурвал	Х 1:4000
Зурсан	Б.Баатарцогт	Г-Г зулуунаар	

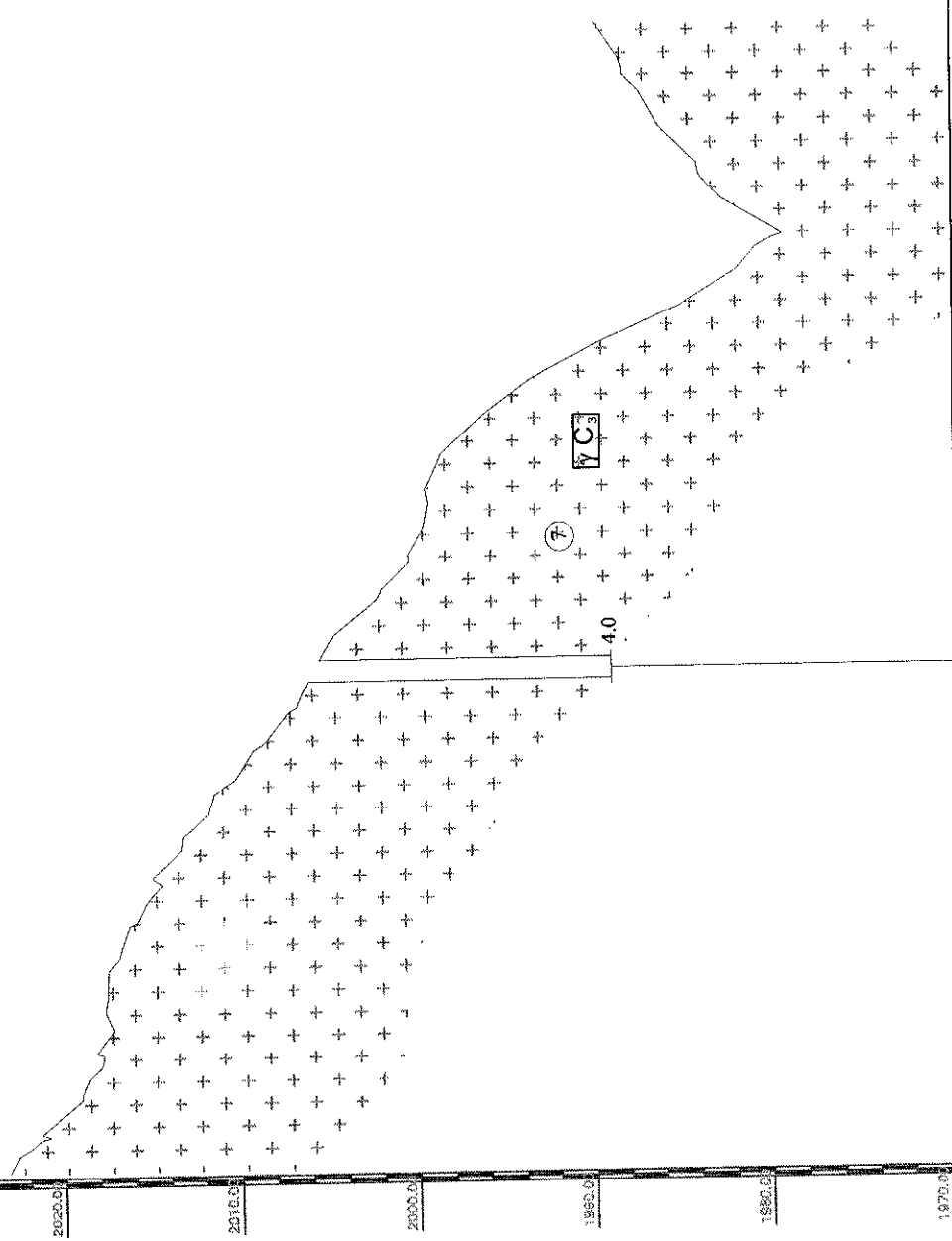


Pit number	chainage	Ground height
2055.61	880.00	2055.61
2054.47	900.00	2054.47
2053.38	920.00	2053.38
2052.38	940.00	2052.38
2051.38	960.00	2051.38
2050.54	980.00	2050.54
2049.29	1000.00	2049.29
2047.81	1020.00	2047.81
2046.54	1040.00	2046.54
2044.81	1060.00	2044.81
2044.85	1080.00	2044.85
2043.98	1100.00	2043.98
2044.05	1120.00	2044.05
2042.59	1140.00	2042.59
2040.03	1160.00	2040.03
2037.69	1180.00	2037.69
2033.36	1200.00	2033.36
2033.27	1220.00	2033.27
2030.87	1240.00	2030.87
2028.61	1260.00	2028.61
2028.21	1280.00	2028.21
2030.19	1300.00	2030.19
2030.86	1320.00	2030.86
2031.15	1340.00	2031.15
2031.01	1360.00	2031.01
2030.71	1380.00	2030.71
2030.74	1400.00	2030.74
2031.08	1420.00	2031.08
2030.38	1440.00	2030.38
2028.92	1460.00	2028.92
2027.08	1480.00	2027.08
2025.14	1500.00	2025.14
2023.18	1520.00	2023.18


Ш-56



"Инжгеотех" ХХК		Уе шат
Захалагч	"Гео зурвэл" ХХК	АЗ
Объект	Банксон - Шаргалуут чиглэлийн 60 м агууламд полимер-геологийн судалгаа	Зургийн дугаар
Шалтгаан	М.Мийгмаржав	43
Зохиосон	М.Мийгмаржав	Масштаб
Зурсан	Б.Баатарцогт	Б 1:100 Х 1:4000



Pit number	chainage	Ground height
2023.18	520.00	1989.59
2020.92	540.00	1988.21
2019.09	560.00	1987.04
2017.89	580.00	1985.88
2017.52	600.00	1983.82
2015.88	650.00	1982.49
2014.49	680.00	1979.08
2013.32	700.00	1981.72
2010.23	740.00	1984.94
2008.71	780.00	1989.62
2008.56	780.00	1993.51
2005.77	800.00	1998.23
2004.60	820.00	1998.43
2003.12	840.00	1999.38
2000.36	860.00	1999.43
1998.23	840.00	2000.36
1998.43	920.00	1998.23
1995.88	100.00	1995.88
1987.04	120.00	1987.04
1988.21	140.00	1988.21
1989.59	160.00	1989.59



"Инжгеотех" ХХК

Шалгасан
Зохисон
Зурсан

Уе март
А3

Зургийн дугаар
44

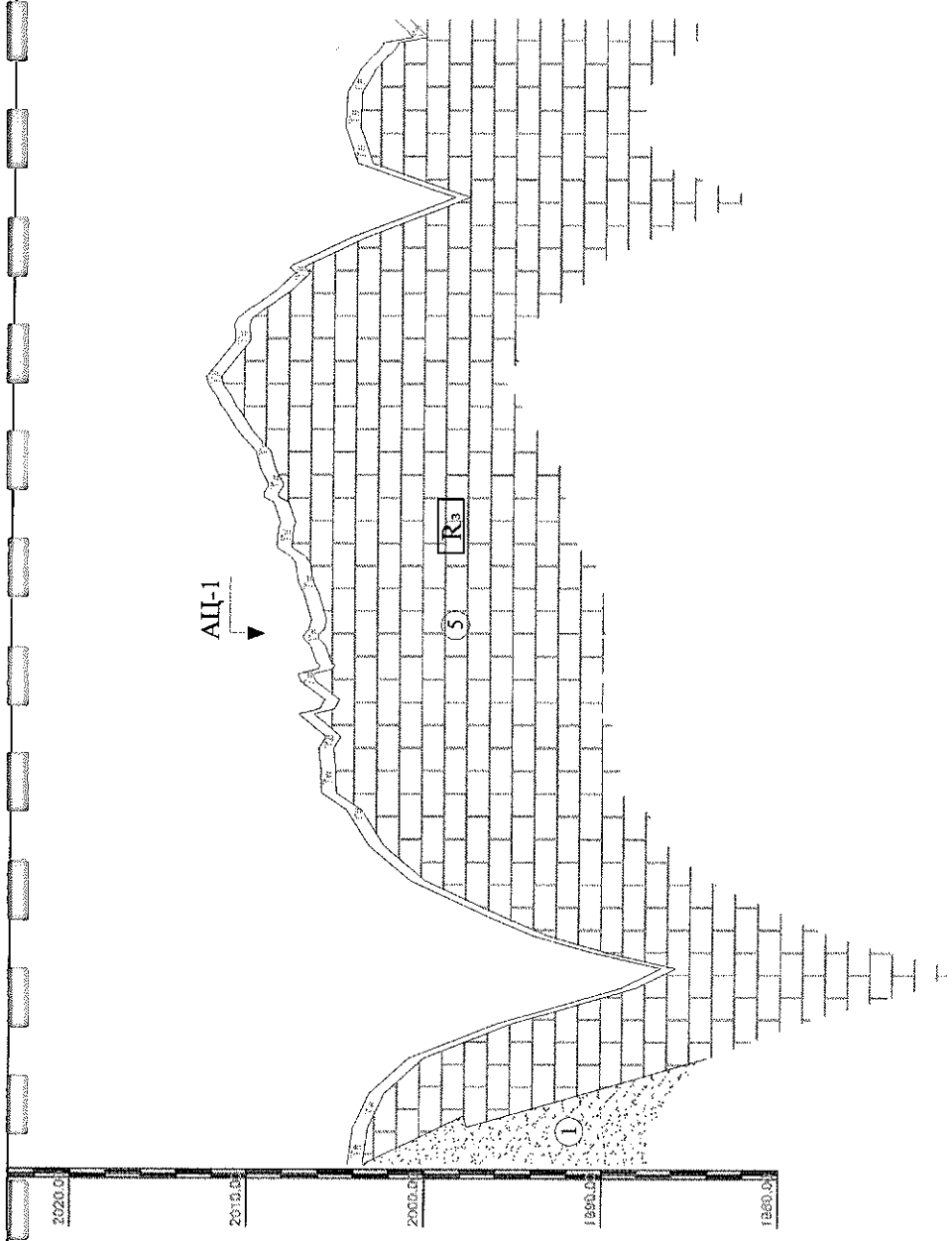
Масштаб
Б 1:100
Х 1:4000

Захиалагч	"Гео зурвалгал" ХХК	
Объект	Банковсөр - Ширалуут чиглэлийн 60 БН ангвахайн инженер-геологийн судалгаа	
Шалгасан	М.Мягмаржав	Зургийн гэр
Зохисон	М.Мягмаржав	Инженер-геологийн зурсал
Зурсан	Б.Баатарцогт	1-Г зуураар




Pit number	chainage	Ground height
III-33	1898.59	1890.00
	1891.19	200.00
	1891.51	220.00
	1891.70	240.00
	1891.78	250.00
	1892.05	280.00
	1892.61	300.00
	1893.41	320.00
	1894.21	340.00
	1894.67	350.00
	1894.65	380.00
	1894.27	400.00
	1893.28	420.00
	1892.36	440.00
	1891.78	460.00
	1891.13	480.00
	1890.04	500.00
	1889.24	520.00
	1889.31	540.00
	1889.88	560.00
	1891.40	580.00
	1885.84	600.00
	2000.40	620.00
	2002.98	640.00
	2003.74	660.00
	2003.89	680.00
	2003.85	700.00
	2003.64	720.00
	2003.70	740.00
	2003.90	760.00
	2004.17	780.00
	2004.29	800.00

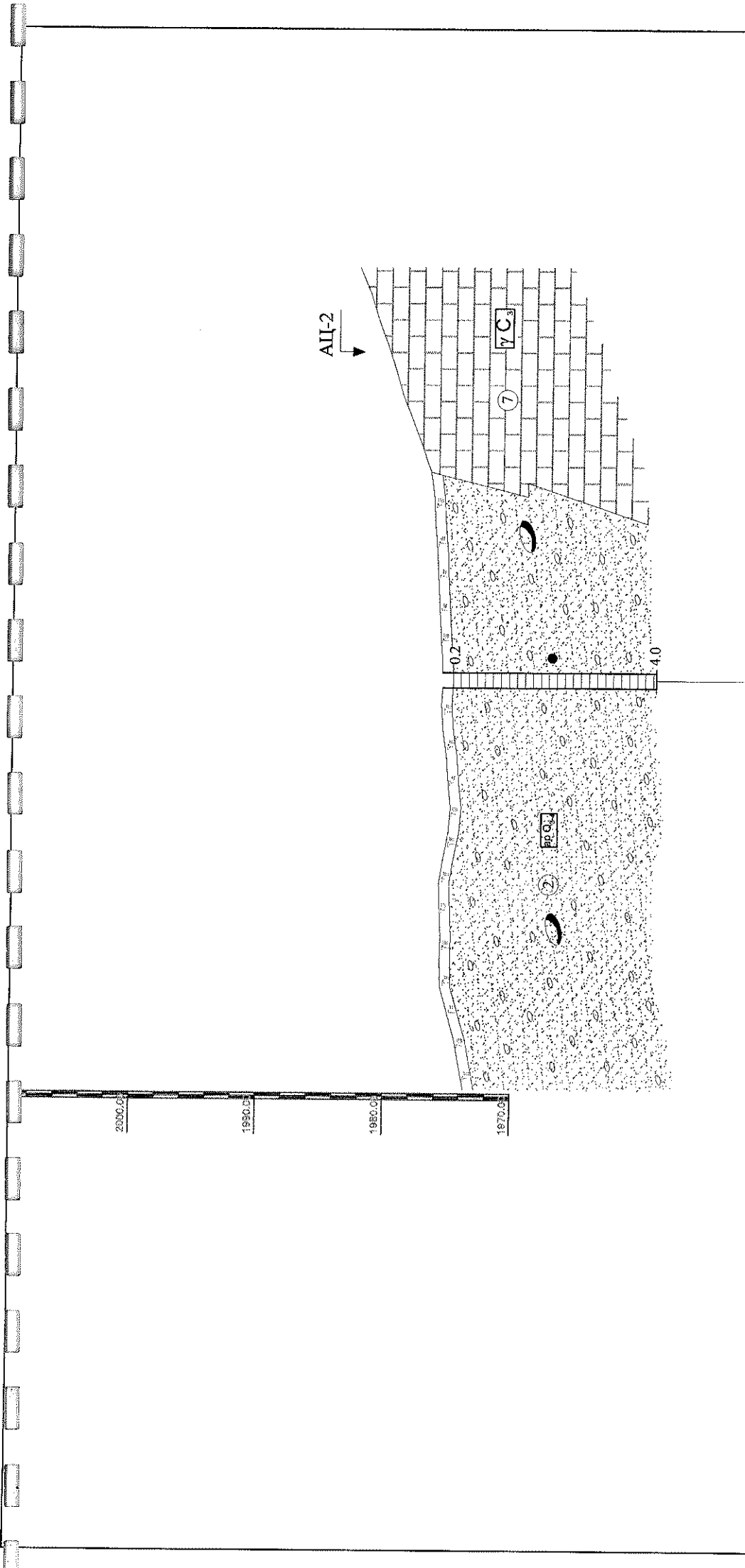
		"Инжгеотех" ХХК		Үе шат	
				АЗ	
Захиалагч	"Гео зурвиглал" ХХК	Зургийн дугаар		45	
Объект	Банкхоор - Парламентууд чиглэлийн 60 км ангуулант илалдер-тоологийн буудал			Масштаб	
Шалтгаан	М.Мягмаржав	Зургийн нэр		Илалдер-тоологийн зураг	
Зохиосон	М.Мягмаржав	Илалдер-тоологийн зураг 1-1-1 зурагууд		Б.Баатарцогт	
Зурсан	Б.Баатарцогт				



Pit number	chainage	Ground height
2004.29	800.00	2004.01
2004.01	820.00	2003.10
2003.10	840.00	2001.98
2001.98	850.00	2000.87
2000.87	860.00	1998.83
1998.83	880.00	1998.40
1998.40	940.00	2000.77
2000.77	960.00	2003.22
2003.22	980.00	2004.52
2004.52	1000.00	2005.95
2005.95	1020.00	2005.72
2005.72	1040.00	2005.86
2005.86	1060.00	2009.08
2009.08	1080.00	2006.67
2006.67	1100.00	2006.85
2006.85	120.00	2007.63
2007.63	140.00	2008.31
2008.31	160.00	2009.06
2009.06	180.00	2009.76
2009.76	200.00	2011.31
2011.31	220.00	2012.54
2012.54	240.00	2011.08
2011.08	260.00	2010.14
2010.14	280.00	2007.58
2007.58	300.00	2004.37
2004.37	320.00	1999.12
1999.12	340.00	2003.85
2003.85	360.00	2004.80
2004.80	380.00	2004.71
2004.71	400.00	2003.28
2003.28	420.00	2002.10
2002.10	440.00	



"Инжгеотех" ХХК		Уе шат	
		АЗ	
Захиалагч	"Гео зургаалаг" ХХК	Зургийн дугаар	
Объект	Баясголор - Шургуулууд, нилгээлийн, 60 км автозамгийн нилгээр-голзогийн сүдэлтэй	46	
Шалтгаан	М.Мягмаржав	Зургийн мөр	
Зохиосон	М.Мягмаржав	Илгээгч-сэлэлтийн үзвэл	
Зурсан	Б.Баатарцогт	1-Г зургуулиар	
		Масштаб	
		Б.1:100	
		Х.1:4000	



Pit number	chainage	Ground height
	1973.69	080.00
	1974.08	100.00
	1974.44	120.00
	1975.02	140.00
	1975.59	160.00
	1975.85	180.00
	1975.81	200.00
	1976.68	220.00
	1975.78	240.00
	1975.46	260.00
	1975.06	280.00
	1974.89	300.00
	1975.10	320.00
	1975.25	340.00
	1975.55	360.00
	1975.68	380.00
	1975.58	400.00
	1975.83	420.00
	1975.96	460.00
	1976.06	480.00
	1976.15	500.00
	1976.33	520.00
	1976.44	540.00
	1976.70	560.00
	1977.37	580.00
	1978.13	600.00
	1978.92	620.00
	1979.52	640.00
	1980.18	660.00
	1980.93	680.00
	1981.68	700.00
	1982.43	720.00



"Инжгеотех" ХХК
Шалгасан
Зохиосон
Зурсан

Захиалагч
Объект

"Гео зурвиг" ХХК
Биеэснэгэр - Ширвигууг чиглэвч 60 км
аргасалыг инженер-геологийн сулдмаг

М.Мягмаржав
М.Мягмаржав
Б.Баатарцогт

Зургийн төр
Зургийн дугаар

Масштаб
Б 1:100
Х 1:4000

Инженер-геологийн зураг
I-I шулуунаар

Инжгеотех" ХХК

Инжгеотех" ХХК

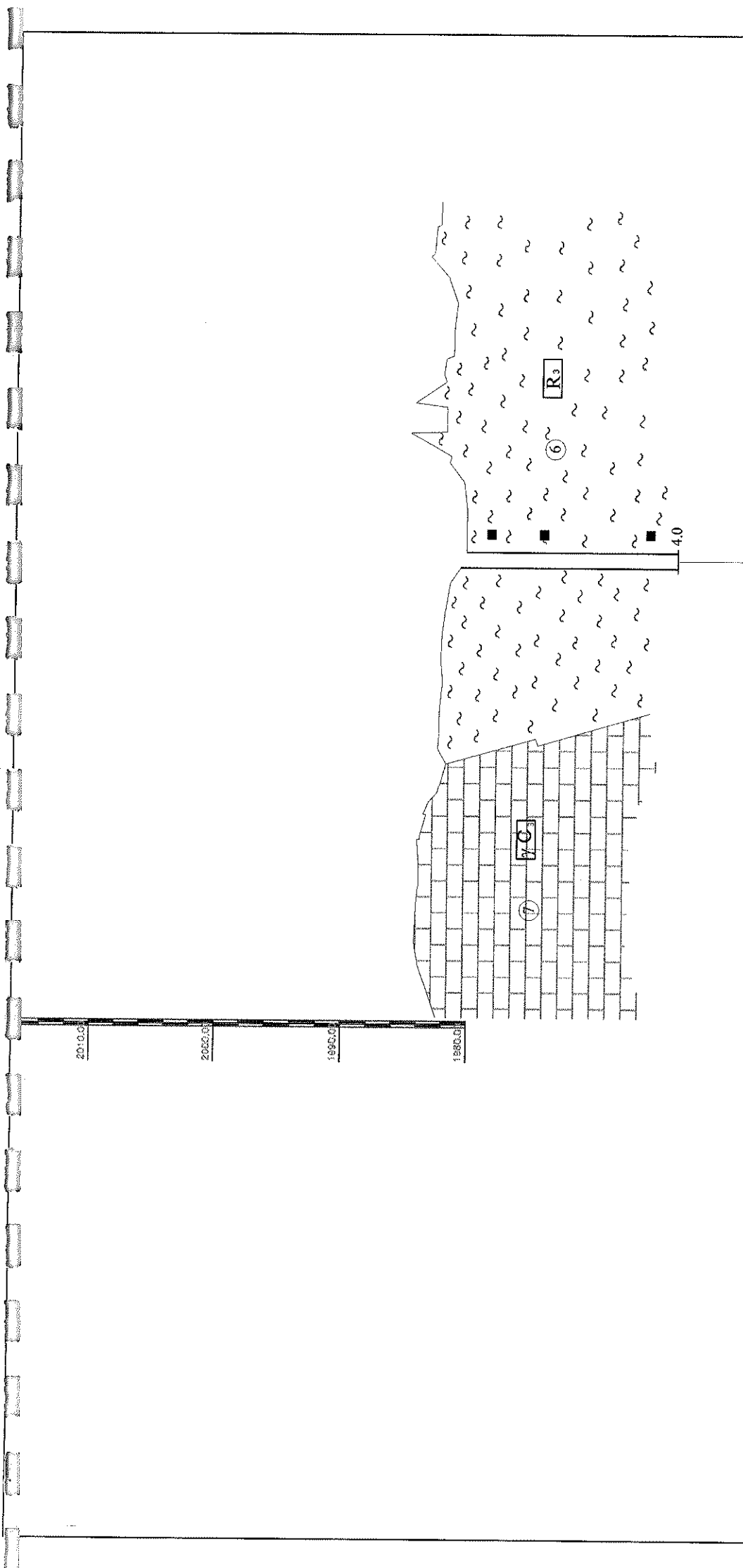
Инжгеотех" ХХК

Инжгеотех" ХХК


Инжгеотех" ХХК

Инжгеотех" ХХК

Инжгеотех" ХХК



Pit number	chainage	Ground height
		1982.43 720.00
		1983.14 740.00
		1983.86 760.00
		1984.23 780.00
		1984.13 800.00
		1983.99 820.00
		1983.89 840.00
		1984.04 860.00
		1983.56 880.00
		1982.40 900.00
		1981.76 920.00
		1982.39 940.00
		1982.38 960.00
		1982.10 980.00
		1982.27 1000.00
		31+
		1982.22 020.00
		1981.97 040.00
		1981.82 060.00
		1980.38 080.00
		1980.30 100.00
		1980.30 120.00
		1980.55 140.00
		1981.60 160.00
		1984.59 180.00
		1981.98 200.00
		1982.04 220.00
		1981.60 240.00
		1981.49 260.00
		1981.25 280.00
		1981.89 300.00
		1983.12 320.00
		1982.97 340.00
		1982.59 360.00



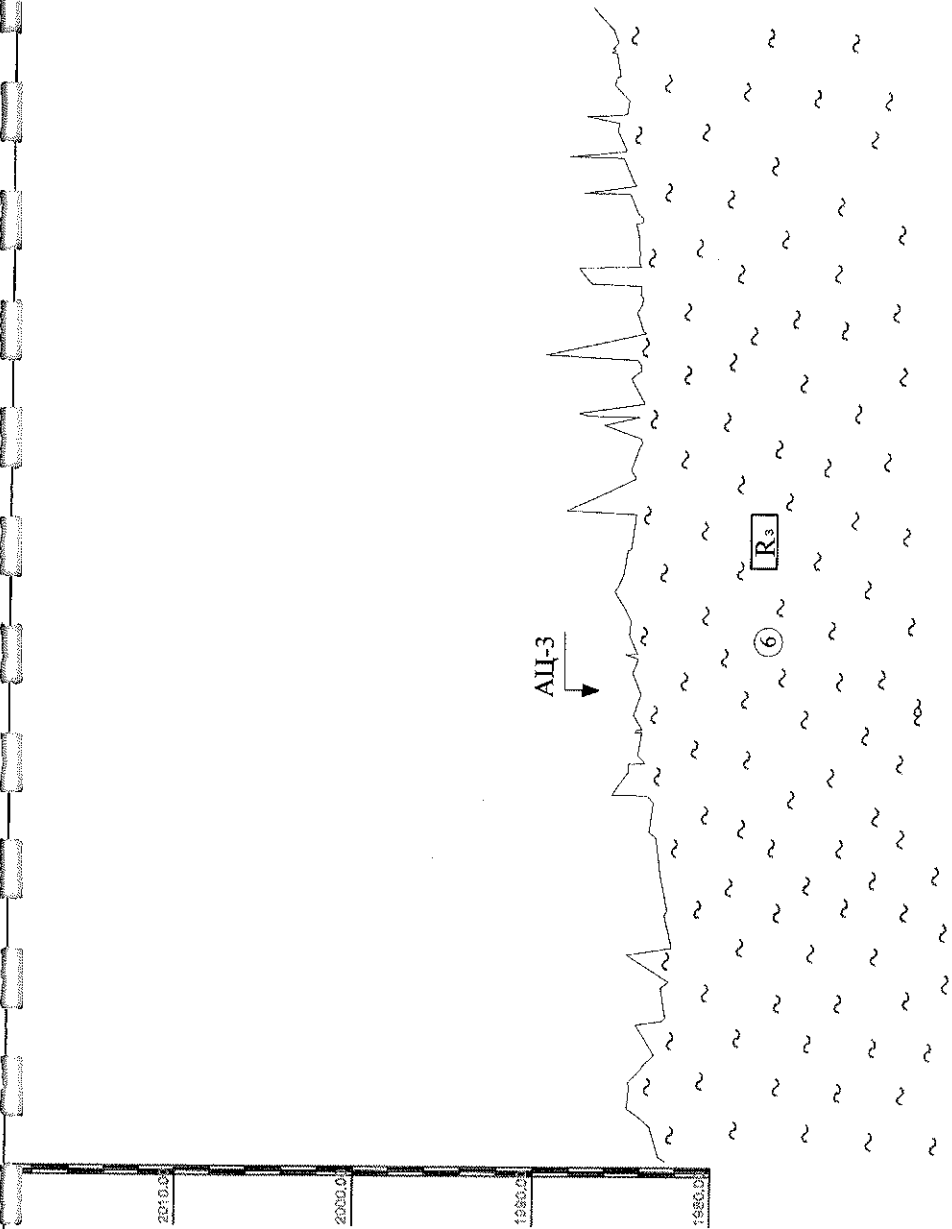
"Инжгеотех" ХХК

Үе шат
АЗ

Зургийн дугаар
49

Масштаб
Б 1:100
Х 1:4000

Захиалагч	"Гео зурвигал" ХХК	Зургийн нэр	Инженер-геологийн зурагт
Объект	Баянхонгор - Шарпилжурт чиглэлд 60 км автозамгийн инженер-геологийн судалгаа	Зургийн нэр	Инженер-геологийн зурагт
Шалтсан	М.Мягмаржав	Зургийн нэр	Инженер-геологийн зурагт
Зохиосон	М.Мягмаржав	Зургийн нэр	Инженер-геологийн зурагт
Зурсан	Б.Баатарцогт	Зургийн нэр	Инженер-геологийн зурагт

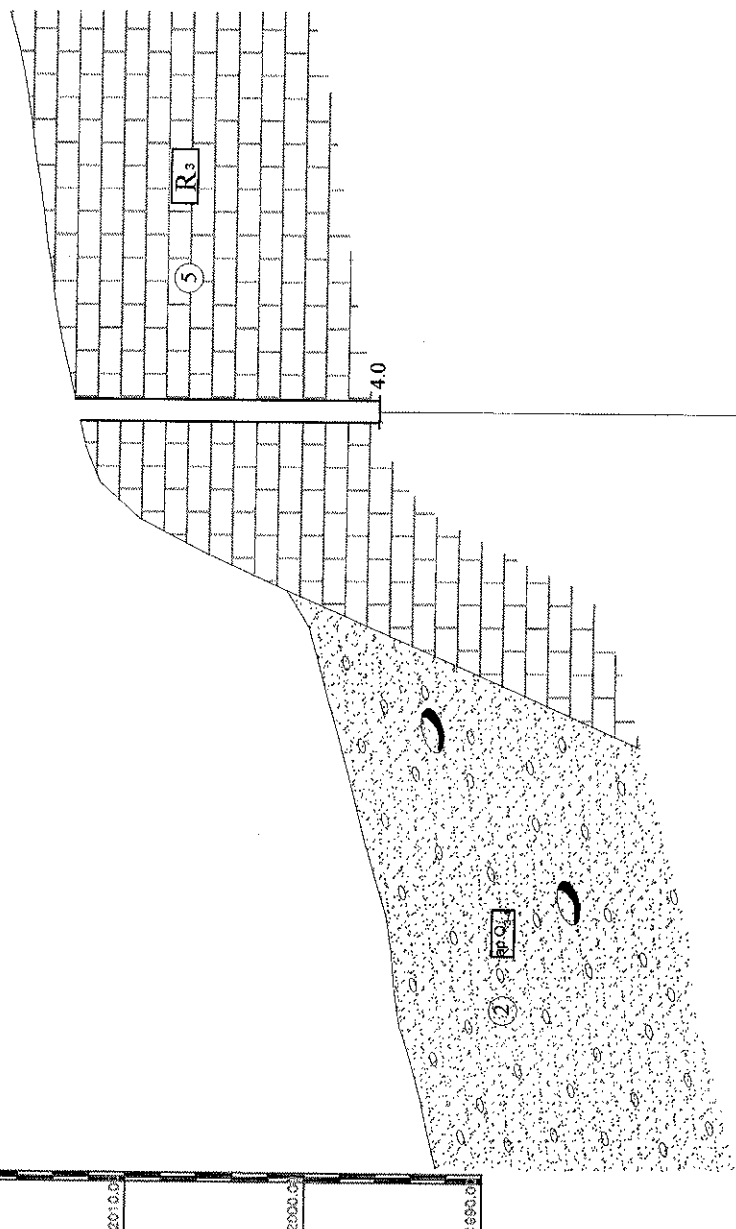


Pit number	chainage	Ground height
1982.59	360.00	1983.48
1983.48	380.00	1984.65
1983.27	420.00	1982.70
1982.70	440.00	1982.56
1982.56	460.00	1982.33
1982.33	480.00	1982.62
1982.62	500.00	1983.00
1983.00	520.00	1983.26
1983.26	540.00	1983.41
1983.41	560.00	1984.84
1984.84	580.00	1984.42
1984.42	600.00	1984.18
1984.18	620.00	1984.45
1984.45	640.00	1984.76
1984.76	660.00	1985.49
1985.49	680.00	1984.91
1984.91	700.00	1984.54
1984.54	720.00	1984.59
1984.59	740.00	1984.26
1984.26	760.00	1985.09
1985.09	780.00	1984.38
1984.38	800.00	1984.12
1984.12	820.00	1984.37
1984.37	840.00	1984.55
1984.55	860.00	1984.58
1984.58	880.00	1985.18
1985.18	900.00	1985.32
1985.32	920.00	1986.15
1986.15	940.00	1985.84
1985.84	960.00	1985.89
1985.89	980.00	1987.28
1987.28	1000.00	32+




"Инжгеотех" ХХК

Ус паг		АЗ	
Захиалагч	"Гео зургаглал" ХХК	Зургийн дугаар	50
Объект	Банковор - Шаргажуул чиглэлийн 60 м автозамнаа инженер-геологийн судалгаа	Масштаб	Б 1:100 Х 1:4000
Шалтсан	М.Мягмаржав	Зургийн нэр	Инженер-геологийн зурвалж
Зохисон	М.Мягмаржав	Инженер-геологийн зурвалж	Г.Г. мулзуунар
Зурсан	Б.Баатарцогт		



Pit number	chainage	Ground height
1992.80	840.00	1992.80
1993.12	660.00	1993.12
1993.57	680.00	1993.57
1994.11	700.00	1994.11
1994.78	720.00	1994.78
1995.11	740.00	1995.11
1995.27	760.00	1995.27
1995.58	780.00	1995.58
1996.21	800.00	1996.21
1996.81	820.00	1996.81
1997.34	840.00	1997.34
1997.89	860.00	1997.89
1998.46	880.00	1998.46
1999.05	900.00	1999.05
1999.58	920.00	1999.58
2000.17	940.00	2000.17
2001.41	960.00	2001.41
2005.80	980.00	2005.80
2009.69	000.00	2009.69
2011.92	020.00	2011.92
2012.77	040.00	2012.77
2013.23	060.00	2013.23
2013.72	080.00	2013.72
2014.22	100.00	2014.22
2014.59	120.00	2014.59
2014.83	140.00	2014.83
2015.16	160.00	2015.16
2015.43	180.00	2015.43
2015.77	200.00	2015.77
2016.02	220.00	2016.02
2016.33	240.00	2016.33
2016.74	260.00	2016.74
2017.32	280.00	2017.32



"Инжгеотех" ХХК

Шалгасан
Зохисон
Зурсан

"Инжгеотех" ХХК

Бэлхэмэр - Шилжүүлэг, цахилгаан ба
агаарын инженер-геологийн бүлэг

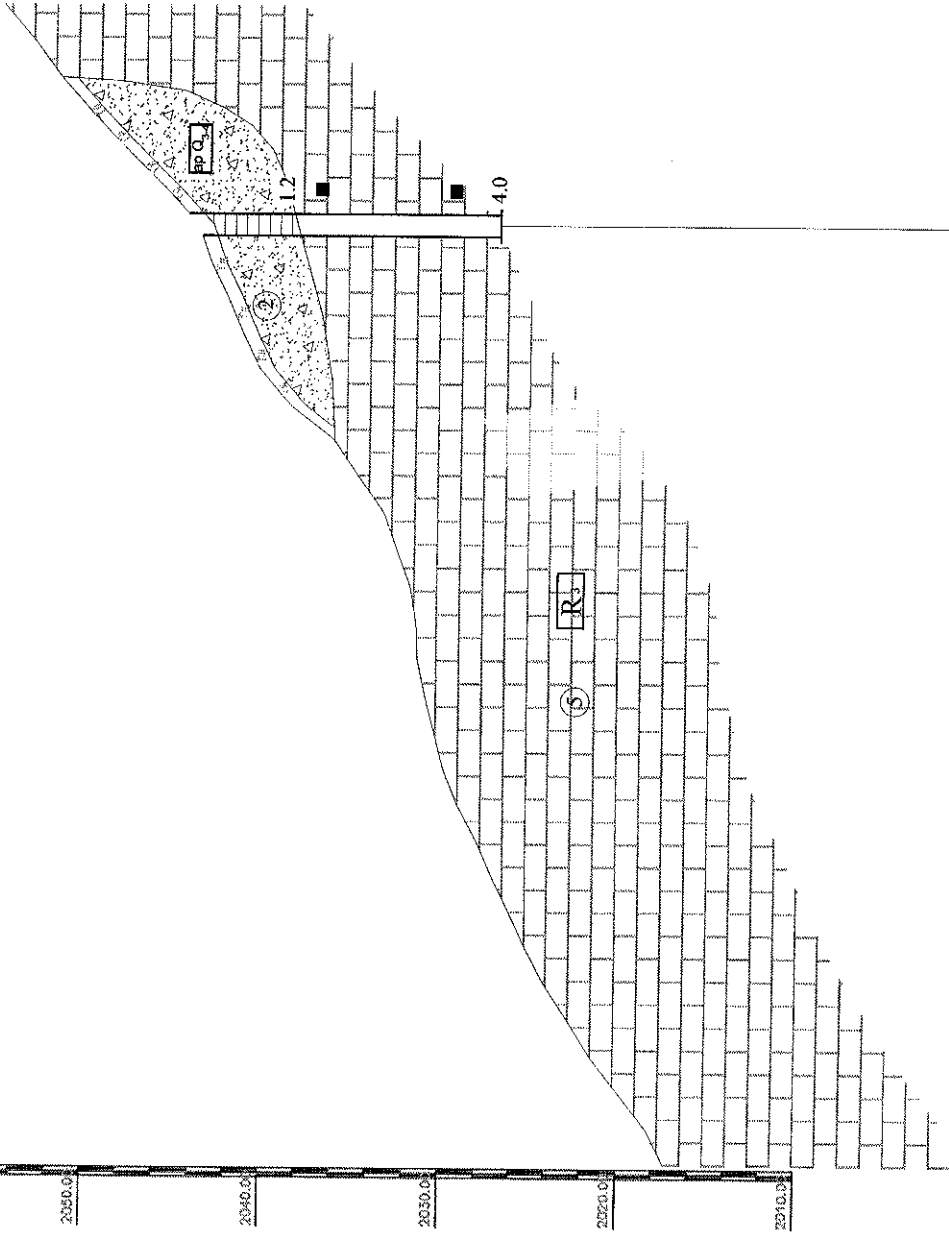
М.Мянмаржав
М.Мянмаржав
Б.Баатарцогт

Зургийн нэр
Инженер-геологийн зурсалт
I - I' шурууцаар

Үе шат
А3

Зургийн дугаар
52

Масштаб
Б 1:100
Х 1:4000



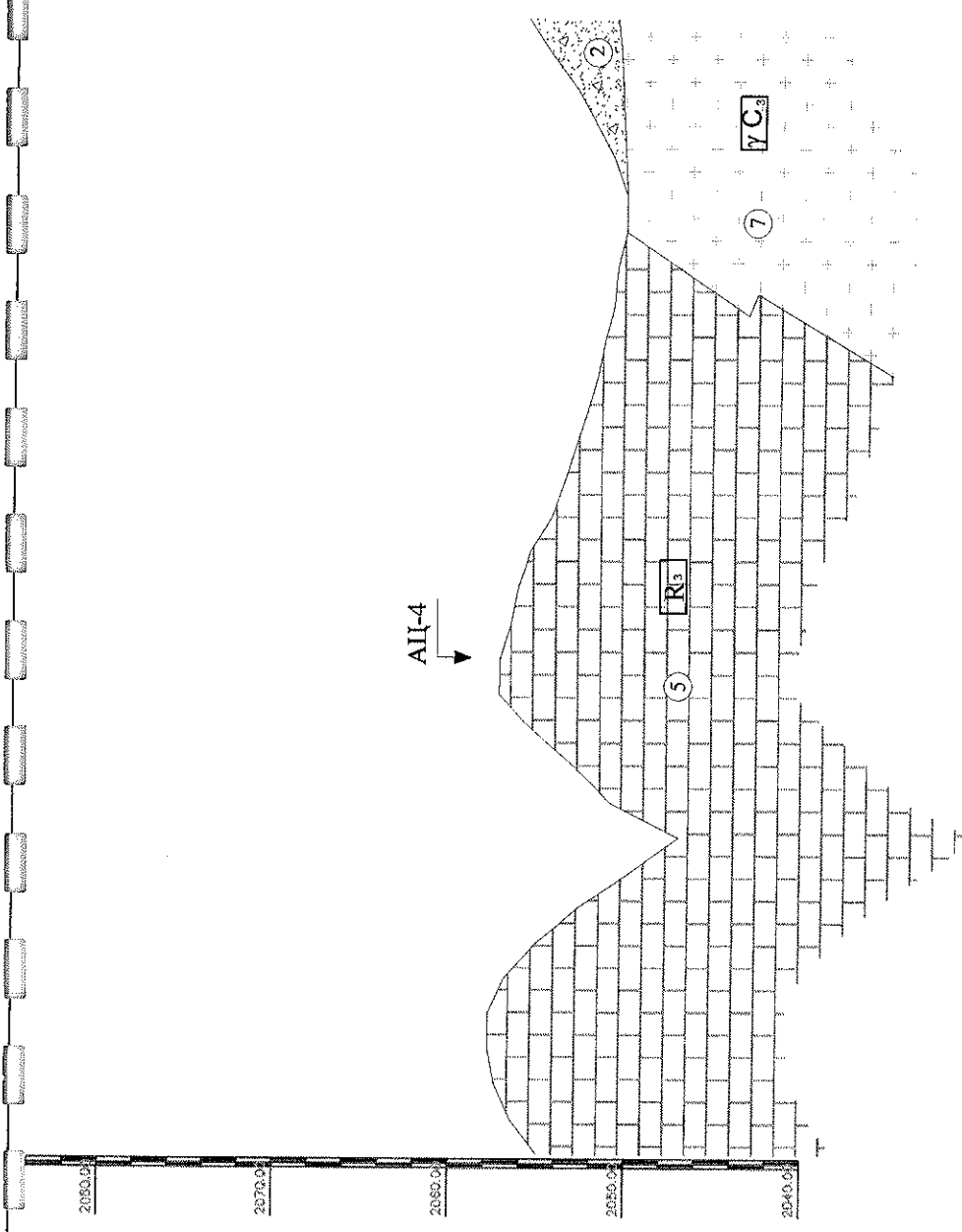
Pit number	chainage	Ground height
2017.32	280.00	2017.32
2018.38	300.00	2018.38
2019.95	320.00	2019.95
2021.52	340.00	2021.52
2022.77	360.00	2022.77
2024.12	380.00	2024.12
2025.25	400.00	2025.25
2026.19	420.00	2026.19
2027.17	440.00	2027.17
2028.08	460.00	2028.08
2028.14	480.00	2028.14
2029.93	500.00	2029.93
2030.46	520.00	2030.46
2030.98	540.00	2030.98
2031.41	560.00	2031.41
2031.50	580.00	2031.50
2031.84	600.00	2031.84
2032.61	620.00	2032.61
2033.34	640.00	2033.34
2034.74	660.00	2034.74
2036.11	680.00	2036.11
2038.63	700.00	2038.63
2040.38	720.00	2040.38
2041.33	740.00	2041.33
2042.21	760.00	2042.21
2043.20	780.00	2043.20
2043.87	800.00	2043.87
2045.75	820.00	2045.75
2047.83	840.00	2047.83
2049.81	860.00	2049.81
2051.83	880.00	2051.83
2053.17	900.00	2053.17
2054.96	920.00	2054.96

III-38




"Инжгеотех" ХХК

Захиалагч	"Гео зурвиглал" ХХК	Үе шат	А3
Объект	Баянхонгор - Шаргалзуур нутагт 60 метр автозамал төмөр замын сууцал	Зургийн дугаар	53
Шалгасан	М.Мягмаржав	Зургийн нэр	Масштаб
Зохисон	М.Мягмаржав	Инженер-тоологчийн зүгээл	Б 1:100
Зурсан	Б.Баатарцогт	1-1 шилжүүлэл	Х 1:4000



Pit number	chainage	Ground height
	2054.96	920.00
	2056.52	940.00
	2057.41	980.00
	2057.79	980.00
	2057.79	900.00
	2058.93	920.00
	2055.13	940.00
	2052.79	980.00
	2049.80	980.00
	2047.06	100.00
	2051.06	120.00
	2053.04	140.00
	2055.37	160.00
	2057.33	180.00
	2057.28	200.00
	2056.65	220.00
	2056.26	240.00
	2055.59	260.00
	2054.39	280.00
	2053.68	300.00
	2053.04	320.00
	2052.42	340.00
	2051.85	360.00
	2051.45	380.00
	2050.92	400.00
	2050.74	420.00
	2050.26	440.00
	2050.24	460.00
	2050.96	480.00
	2052.04	500.00
	2053.11	520.00
	2054.61	540.00
	2055.80	560.00

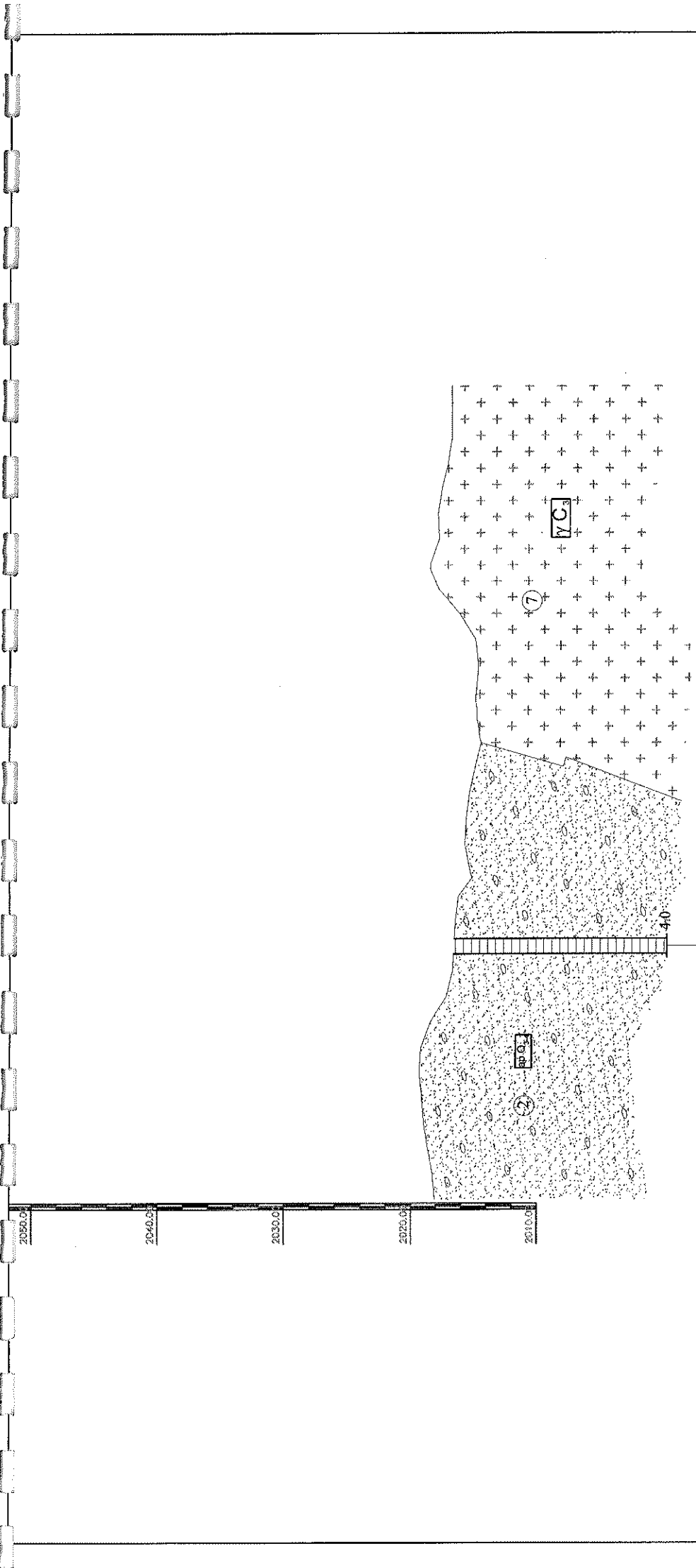
		"Инжгеотех" ХХК		Үе шал	А3
				Захиалагч	"Гео зураглал" ХХК
Объект	Баянгол - Шарламжурт чиглэлийн 60 км зайрхалын инженер-геологийн судалгаа	М.Мягмаржав	Зургийн нэр	Масштаб	Б 1:100
Шалтсан	М.Мягмаржав	М.Мягмаржав	Инженер-геологийн зүсэлт	Х	1:4000
Зохиосон	М.Мягмаржав	Б.Баянгарцagt	1-Г чулуунаар		
Зурсан	Б.Баянгарцagt				



Pit number	chainage	Ground height
2018.10	200.00	
2018.30	180.00	
2018.79	160.00	
2019.56	140.00	
2020.46	120.00	
2021.26	100.00	
2021.84	080.00	
2024.11	060.00	
2027.84	040.00	
2030.99	020.00	
2032.90	000.00	
2034.81	980.00	35+
2036.12	860.00	
2037.60	840.00	
2038.85	820.00	
2040.07	800.00	
2041.17	880.00	
2042.21	860.00	
2043.58	840.00	
2045.06	820.00	
2046.70	800.00	
2048.36	780.00	
2049.42	760.00	
2050.57	740.00	
2051.38	720.00	
2052.32	700.00	
2053.21	680.00	
2054.27	660.00	
2055.36	640.00	
2056.12	620.00	
2056.51	600.00	
2056.49	580.00	
2055.90	560.00	



"Инжгеотех" ХХК		Уе шат	А3
		Зургийн дугаар	55
Замчлалгч	"Гео зураглал" ХХК	Зургийн төр	Масштаб
Объект	Банкомор - Пардаагуу чиглэлийн 60 км автозамын явсаар-сөөллийн суудал	Ижгээр-сөөллийн зурагл	Б 1:100
Шалгасан	М.Мягмаржав	Ижгээр-сөөллийн зурагл	Х 1:4000
Зохисон	М.Мягмаржав	1-7 дугаар	
Зурсан	Б.Батарицогт		

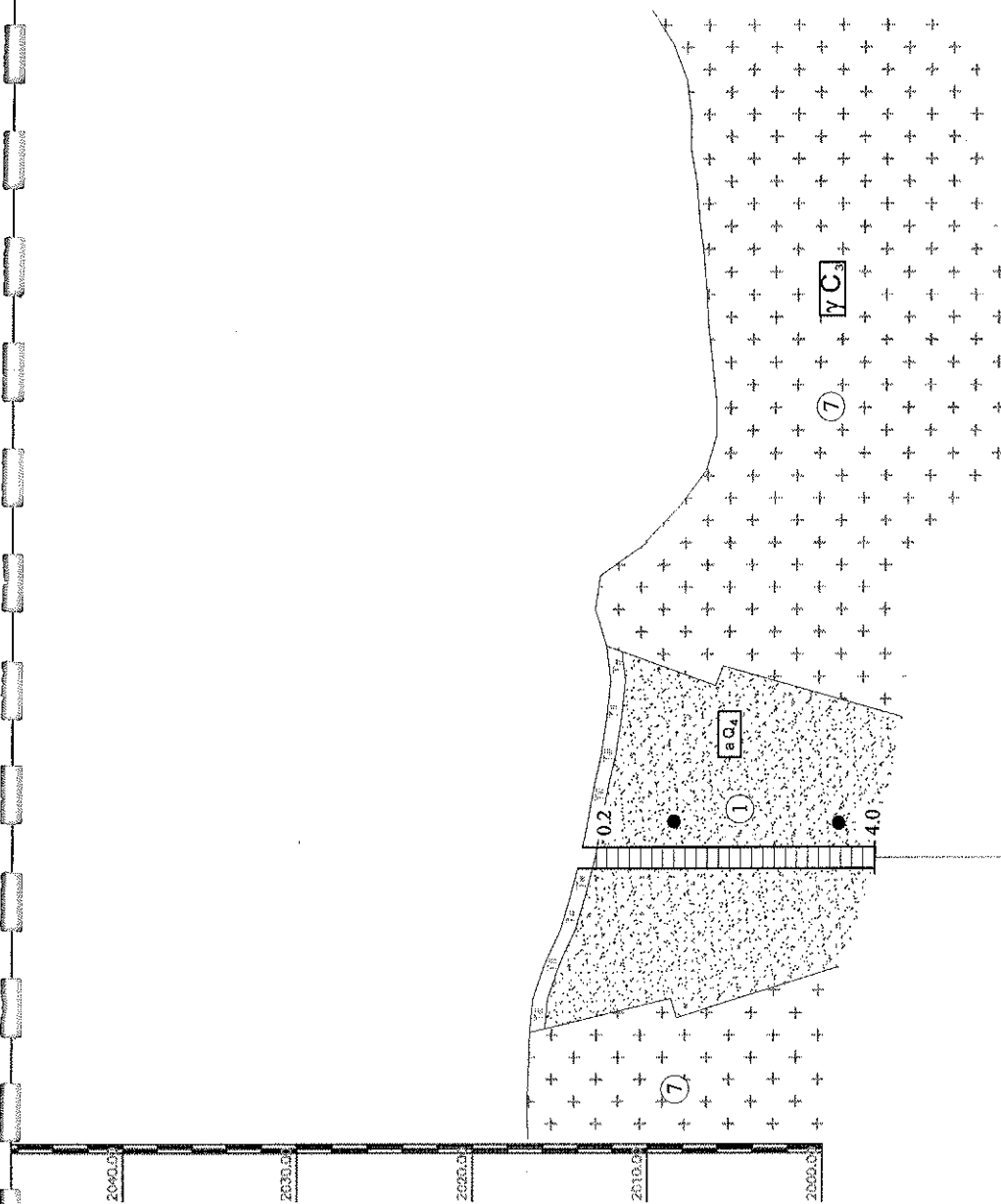


Pit number	III-60
chainage	
Ground height	
	2018.10 200.00
	2018.28 220.00
	2018.58 240.00
	2019.01 260.00
	2019.18 280.00
	2019.37 300.00
	2019.28 320.00
	2018.49 340.00
	2017.20 380.00
	2016.71 380.00
	2016.80 400.00
	2016.49 420.00
	2016.20 440.00
	2015.31 460.00
	2015.70 480.00
	2015.80 500.00
	2015.35 520.00
	2014.92 540.00
	2014.48 560.00
	2014.77 580.00
	2014.88 600.00
	2014.67 620.00
	2014.90 640.00
	2016.11 660.00
	2017.80 680.00
	2018.55 700.00
	2017.81 720.00
	2017.91 740.00
	2017.60 760.00
	2017.11 780.00
	2016.82 800.00
	2016.82 820.00
	2016.84 840.00



"Инжгеотех" ХХК
 Захиалагч "Гео зураглал" ХХК
 Объект Банкшээр - Шаргалуут чиглэлийн 60 км ангоомаа илэвэр-геологийн буудалд
 Шалтгаан М.Мягмаржав
 Зохиосон М.Мягмаржав
 Зурсан Б.Баатарцогт
 Зургийн дугаар 56
 Масштаб Б 1:100
 Х 1:4000

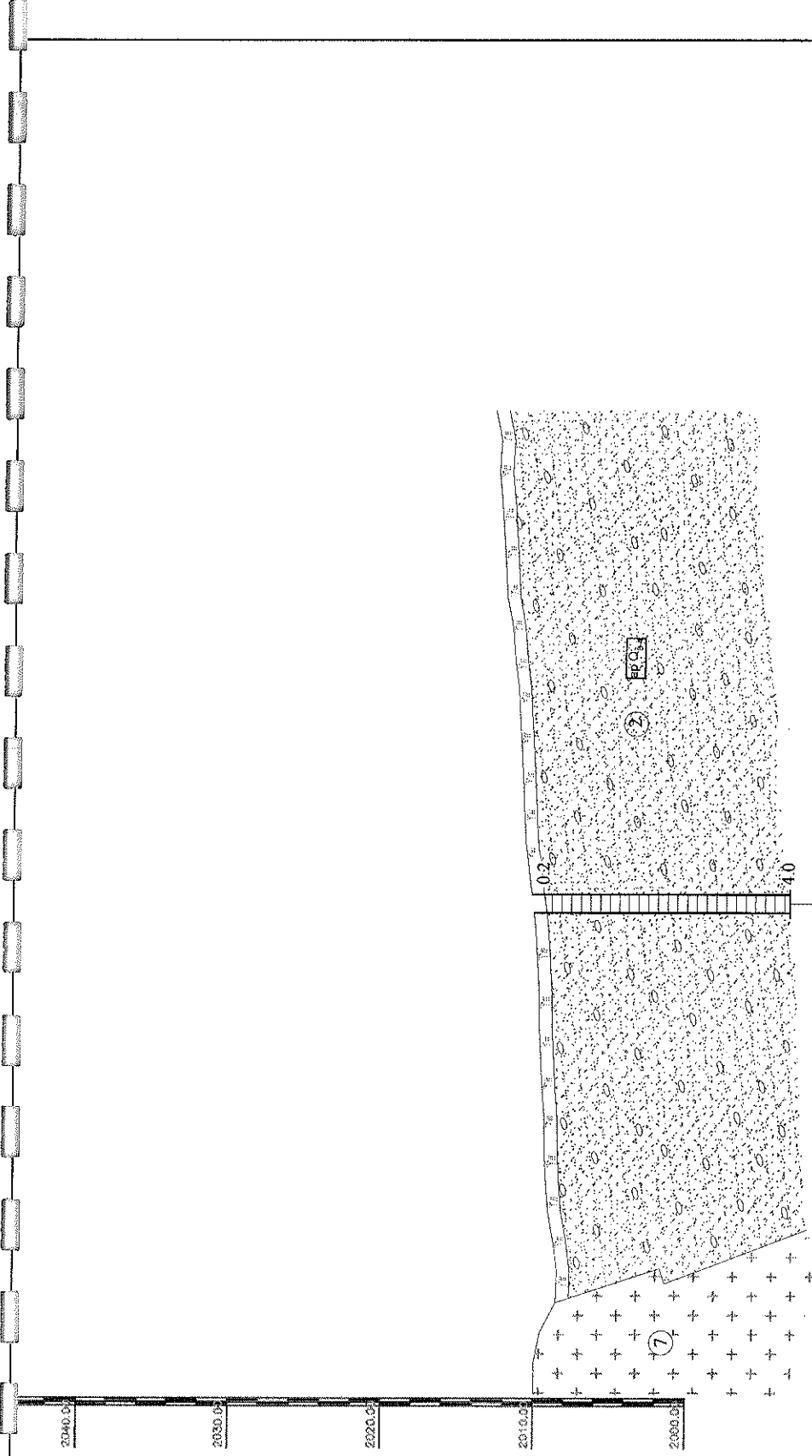
Үе шат АЗ




Pit number	chainage	Ground height
2016.84	840.00	2016.84
2016.83	880.00	2016.83
2016.77	900.00	2016.77
2016.59	920.00	2016.59
2015.90	940.00	2015.90
2014.98	960.00	2014.98
2014.42	980.00	2014.42
2013.81	1000.00	2013.81
2013.50	1020.00	2013.50
2013.14	1040.00	2013.14
2012.67	1060.00	2012.67
2012.58	1080.00	2012.58
2012.15	1100.00	2012.15
2012.39	1120.00	2012.39
2013.04	1140.00	2013.04
2012.78	1160.00	2012.78
2010.14	1180.00	2010.14
2008.25	1200.00	2008.25
2008.73	1220.00	2008.73
2008.18	1240.00	2008.18
2008.18	1260.00	2008.18
2008.41	1280.00	2008.41
2008.63	1300.00	2008.63
2008.74	1320.00	2008.74
2008.90	1340.00	2008.90
2007.15	1380.00	2007.15
2007.32	1380.00	2007.32
2007.68	1400.00	2007.68
2007.67	1420.00	2007.67
2007.83	1440.00	2007.83
2008.67	1460.00	2008.67
2008.82	1480.00	2008.82



"Инжгеотех" ХХК		Уе шигт	А3
		Зургийн дугаар	57
Захиалагч	"Гео зургал" ХХК	Масштаб	Б 1:100 Х 1:4000
Объект	Баянголор - Шаргалзуут нийслэлийн 60 км агаарын инженер-геологийн судалгаа	Зургийн нэр	Инженер-геологийн зурагт I - I' шулуунар
Шагасан	М.Мягмаржав	Масштаб	
Зохиосон	М.Мягмаржав		
Зурсан	Б.Баатарцогт		



Pit number	chainage	Ground height
2009.92	480.00	2009.92
2009.95	500.00	2009.95
2009.97	520.00	2009.97
2008.55	540.00	2008.55
2008.47	560.00	2008.47
2008.75	580.00	2008.75
2009.10	600.00	2009.10
2009.27	620.00	2009.27
2009.35	640.00	2009.35
2009.36	660.00	2009.36
2009.51	680.00	2009.51
2009.61	700.00	2009.61
2009.71	720.00	2009.71
2009.74	740.00	2009.74
2009.82	760.00	2009.82
2009.84	780.00	2009.84
2010.15	800.00	2010.15
2010.43	820.00	2010.43
2010.69	840.00	2010.69
2010.81	860.00	2010.81
2010.81	880.00	2010.81
2010.81	880.00	2010.81
2011.01	900.00	2011.01
2011.15	920.00	2011.15
2011.24	940.00	2011.24
2011.51	960.00	2011.51
2011.67	980.00	2011.67
2012.03	1000.00	2012.03
2012.12	1020.00	2012.12
2012.25	1040.00	2012.25
2012.38	1060.00	2012.38
2012.58	1080.00	2012.58
2012.44	100.00	2012.44
2012.63	120.00	2012.63



"Инжгеотех" ХХК

Шалгасан
Зохирсон
Зурсан

"Инжгеотех" ХХК

Замналгч
Объект
Шалгасан
Зохирсон
Зурсан

"Инжгеотех" ХХК

Замналгч
Объект
Шалгасан
Зохирсон
Зурсан

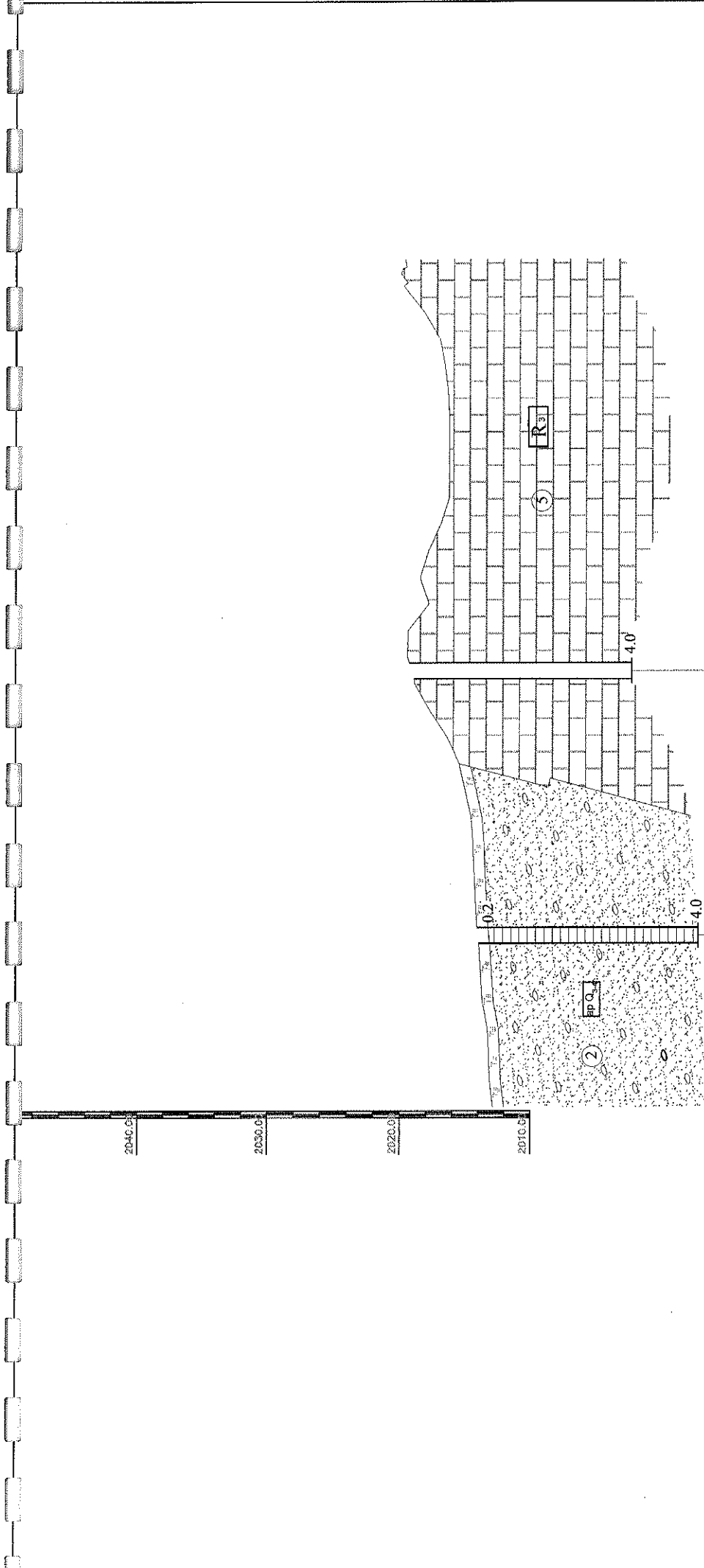
"Инжгеотех" ХХК

Замналгч
Объект
Шалгасан
Зохирсон
Зурсан

Үе шат
АЗ


Зургийн дугаар
58

Масштаб
Б 1:100
Х 1:4000



Pit number	III-42	III-62
chainage	2012.83 - 2013.81	2017.81 - 2018.85
Ground height	120.00 - 240.00	420.00 - 440.00

2012.83	120.00
2013.09	140.00
2013.19	180.00
2013.28	180.00
2013.65	200.00
2013.79	220.00
2013.81	240.00
2014.01	250.00
2014.11	280.00
2014.20	280.00
2014.31	300.00
2014.38	320.00
2014.53	340.00
2014.88	360.00
2015.44	380.00
2016.37	400.00
2017.70	420.00
2018.85	440.00
2019.13	450.00
2019.41	460.00
2019.58	480.00
2017.81	500.00
2018.48	520.00
2017.83	540.00
2016.92	560.00
2016.27	580.00
2016.25	600.00
2016.25	620.00
2016.25	640.00
2018.34	660.00
2018.59	680.00
2018.86	700.00
2018.14	720.00
2019.72	740.00
2019.61	760.00



"Инжгеотех" ХХК

Захиалагч	"Гео зурвалз" ХХК	Зургийн дугаар	А3
Объект	Банкоопер - Шаргалзуут нийслэлийн 60 км автозаман үндэсний инженер-геологийн сулалгаа	Зургийн нэр	Масштаб
Шалтгаан	М.Мягмаржав	М.Мягмаржав	Б 1:100
Зохиосон	М.Мягмаржав	М.Мягмаржав	Х 1:4000
Зурсан	Б.Баатарцогт	Инженер-геологийн зүтгэл	
		1 - Г.шулуунаар	

Үе шат

А3

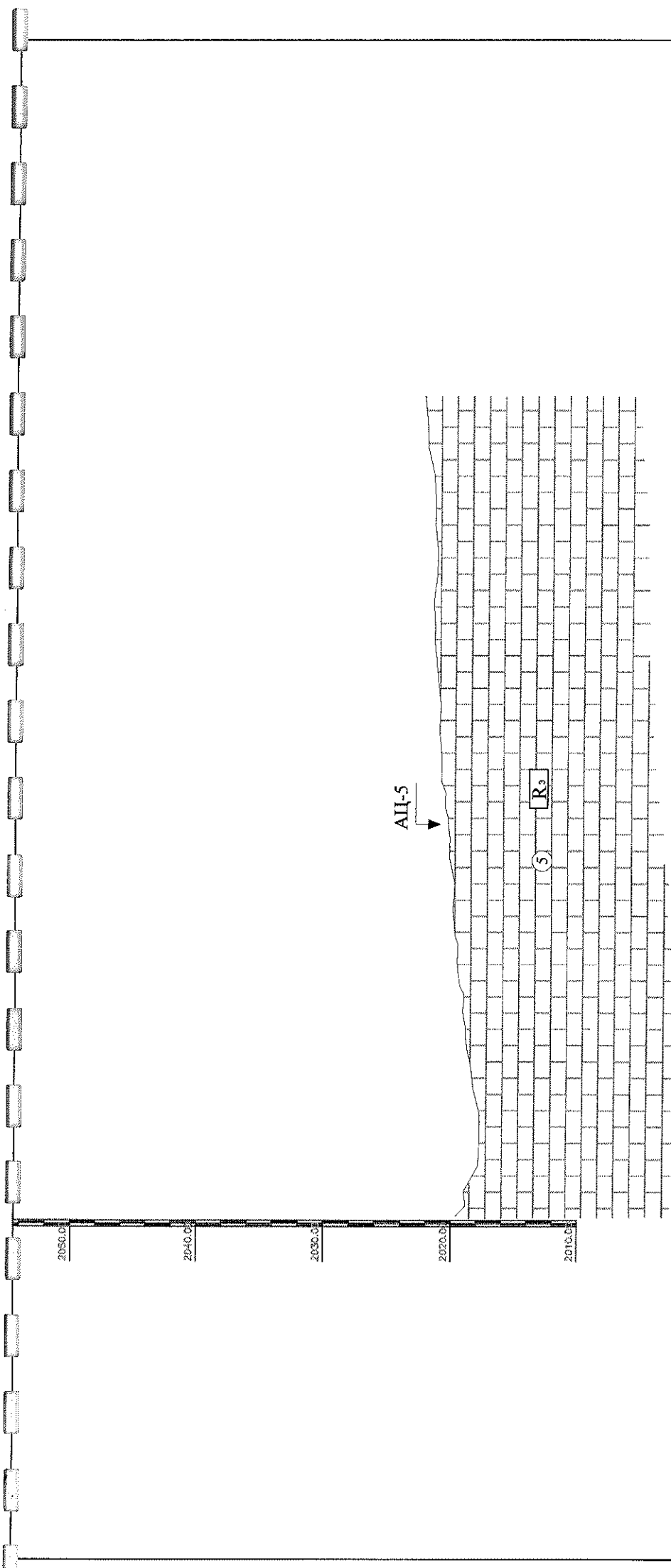
Зургийн дугаар

59

Масштаб

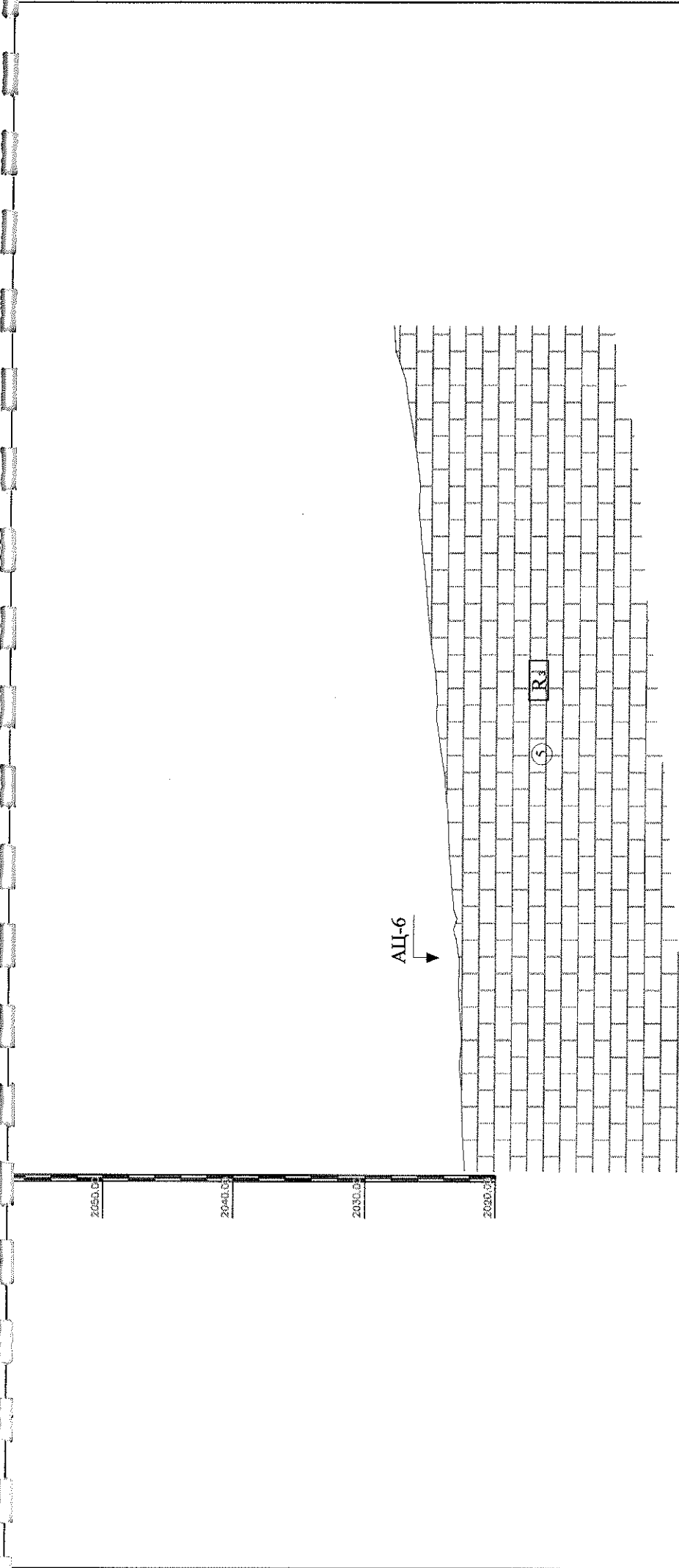
Б 1:100

Х 1:4000




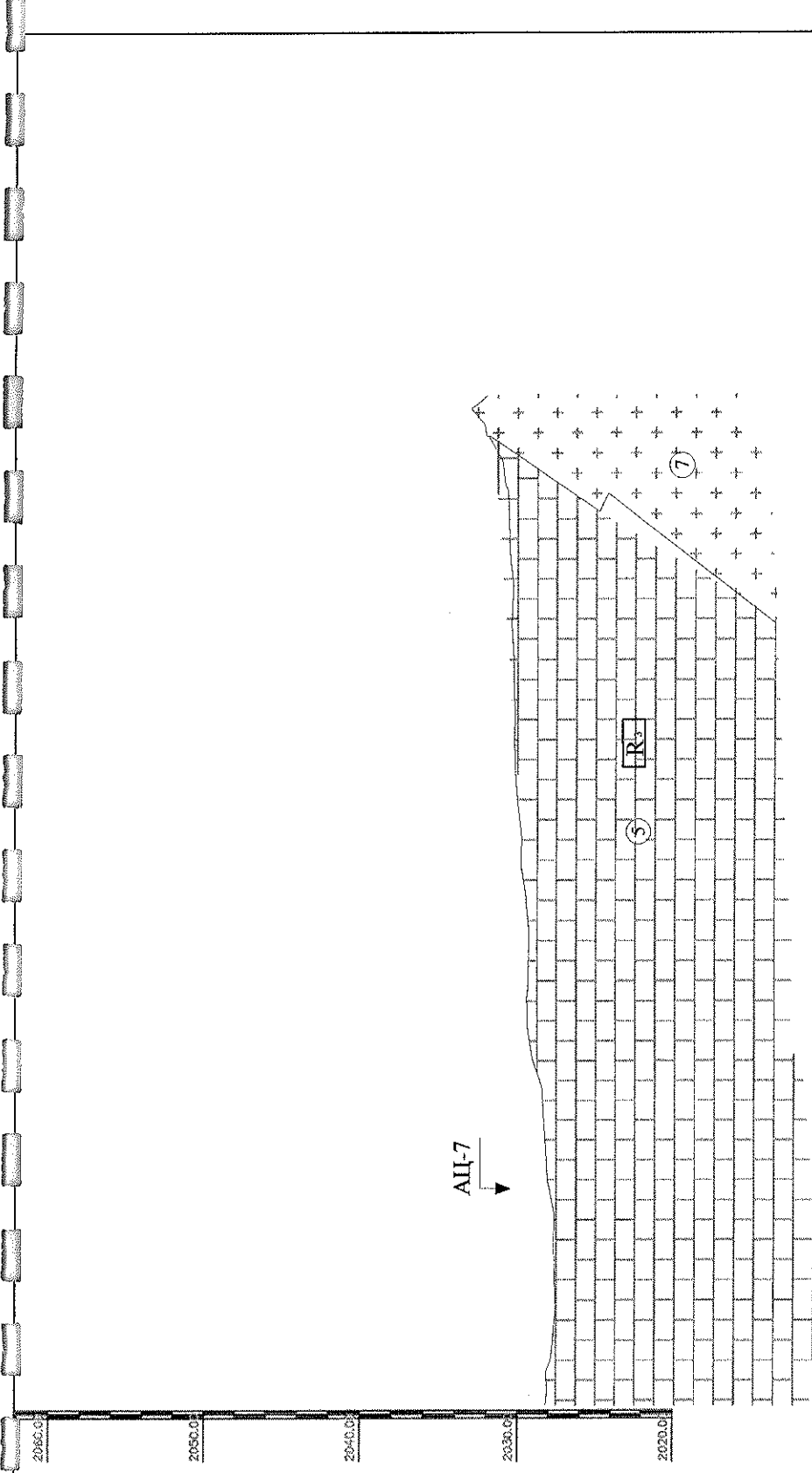
Pit number	chainage	Ground height
	2019.81	780.00
	2018.85	780.00
	2017.85	800.00
	2017.76	820.00
	2017.75	840.00
	2018.28	850.00
	2018.51	880.00
	2018.91	900.00
	2019.14	920.00
	2018.36	940.00
	2019.60	960.00
	2019.78	980.00
	2019.84	000.00
	2019.79	020.00
	2020.21	040.00
	2020.28	060.00
	2020.59	080.00
	2020.91	100.00
	2020.89	120.00
	2021.08	140.00
	2021.00	160.00
	2021.22	180.00
	2021.41	200.00
	2021.51	220.00
	2021.81	240.00
	2021.38	260.00
	2021.31	280.00
	2021.52	300.00
	2021.49	320.00
	2021.83	340.00
	2022.09	360.00
	2022.16	380.00
	2022.38	400.00

		"Инжгеотех" ХХК		Үе шиг
		Захиалагч	"Гео зургилал" ХХК	А3
Шалгасан Зохисон Зурсан		Объект "Гео зургилал" ХХК Билснээр - Шидэлтүү чиглэлийн 60 км автохасын инженер-геологийн судалгаа		Зургийн дугаар
		М.Мягмаржав М.Мягмаржав Б.Баатарцогт		Зургийн нэр Инженер-геологийн тусламт I - I шугуунар
		М.Мягмаржав М.Мягмаржав Б.Баатарцогт		Масштаб Б 1:100 X 1:4000




Pit number	chainage	Ground height
	2022.56	400.00
	2022.53	420.00
	2022.52	440.00
	2022.51	480.00
	2022.50	480.00
	2022.49	480.00
	2022.48	500.00
	2022.47	500.00
	2022.46	520.00
	2022.45	520.00
	2022.44	540.00
	2022.43	540.00
	2022.42	560.00
	2022.41	560.00
	2022.40	580.00
	2022.39	580.00
	2022.38	600.00
	2022.37	600.00
	2022.36	620.00
	2022.35	620.00
	2022.34	640.00
	2022.33	640.00
	2022.32	660.00
	2022.31	660.00
	2022.30	680.00
	2022.29	680.00
	2022.28	700.00
	2022.27	700.00
	2022.26	720.00
	2022.25	720.00
	2022.24	740.00
	2022.23	740.00
	2022.22	760.00
	2022.21	760.00
	2022.20	780.00
	2022.19	780.00
	2022.18	800.00
	2022.17	800.00
	2022.16	820.00
	2022.15	820.00
	2022.14	840.00
	2022.13	840.00
	2022.12	860.00
	2022.11	860.00
	2022.10	880.00
	2022.09	880.00
	2022.08	900.00
	2022.07	900.00
	2022.06	920.00
	2022.05	920.00
	2022.04	940.00
	2022.03	940.00
	2022.02	960.00
	2022.01	960.00
	2021.99	980.00
	2021.98	980.00
	2021.97	1000.00
	2021.96	1000.00
	2021.95	1020.00
	2021.94	1020.00
	2021.93	1040.00
	2021.92	1040.00

	"Инжгеотех" ХХК			Үе шат
	Захиалагч	"Гео зурвлаг" ХХК		А3
Шалтсан	Объект	Зургийн нэр	Зургийн дугаар	
Зохисон	М.Мягмаржав	М.Мягмаржав	61	
Зурсан	М.Мягмаржав	Инженер-геологийн зурсаг I - I муруунаар	Масштаб	Б 1:100 Х 1:4000

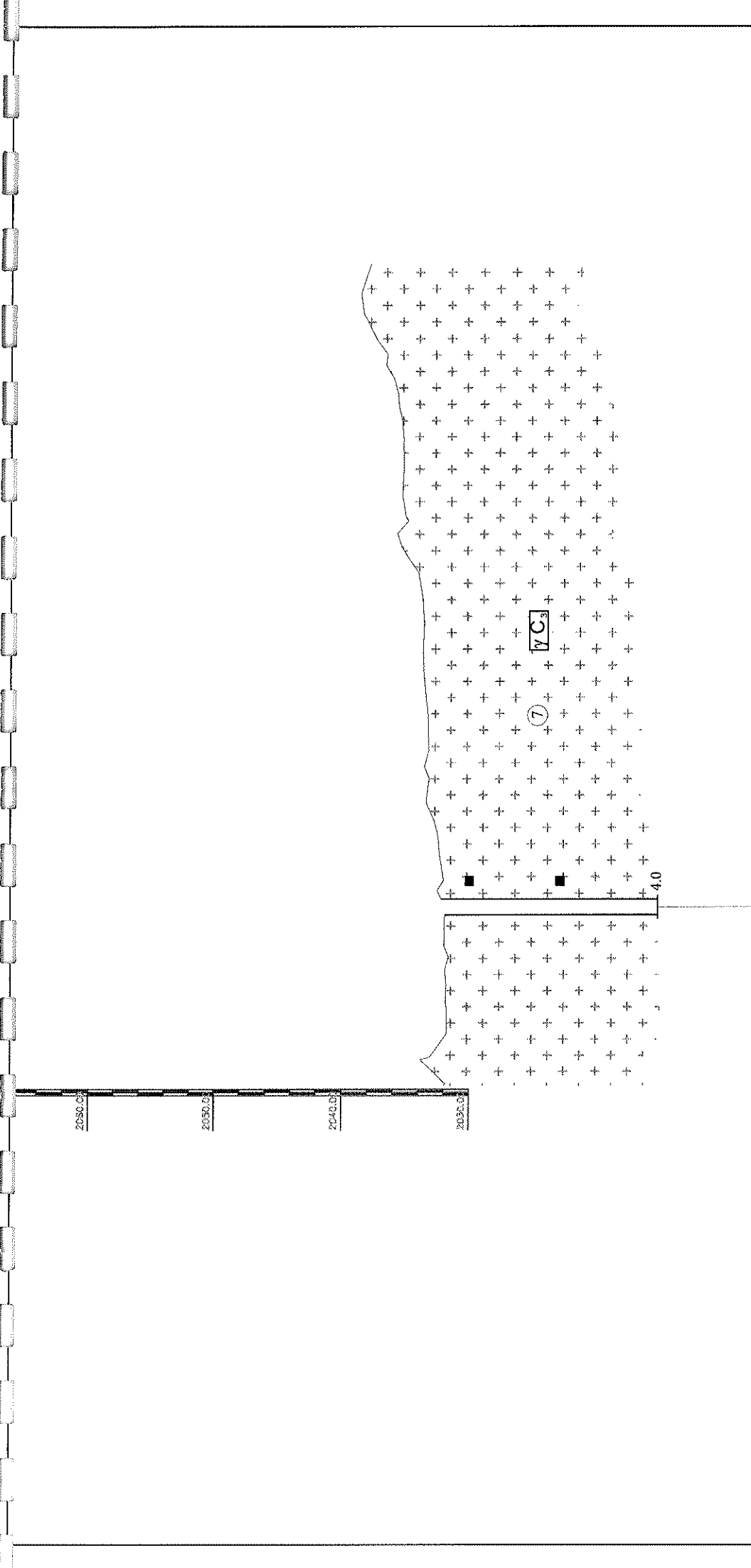


Pit number	chainage	Ground height
	2028.16	040.00
	2028.13	060.00
	2027.71	080.00
	2027.54	100.00
	2027.62	120.00
	2027.65	140.00
	2027.64	160.00
	2028.02	180.00
	2028.17	200.00
	2028.33	220.00
	2028.42	240.00
	2029.07	260.00
	2029.39	280.00
	2029.43	300.00
	2029.31	320.00
	2029.29	340.00
	2029.47	360.00
	2029.76	380.00
	2029.77	400.00
	2030.00	420.00
	2030.17	440.00
	2030.24	460.00
	2030.21	480.00
	2030.29	500.00
	2030.31	520.00
	2030.41	540.00
	2030.52	560.00
	2030.53	580.00
	2030.59	600.00
	2030.67	620.00
	2030.67	620.00
	2031.12	640.00
	2032.15	660.00
	2031.97	680.00



"Инжгеотех" ХХК

Захиалагч		"Гео зураглад" ХХК		Үе шат	АЗ
Объект		Баянголор - Шаргалуут чиглэлийн 60 км автозамгийн инженер-геологийн судалгаа		Зургийн дугаар	62
Шалгасан	М.Мягмаржав	Зургийн төр	М.Мягмаржав	Масштаб	Б 1:100 Х 1:4000
Зохьсон	М.Мягмаржав	Инженер-геологийн дүсэлт	М.Мягмаржав		
Зурсан	Б.Баатарюлт	1-Г тулгуур	Б.Баатарюлт		

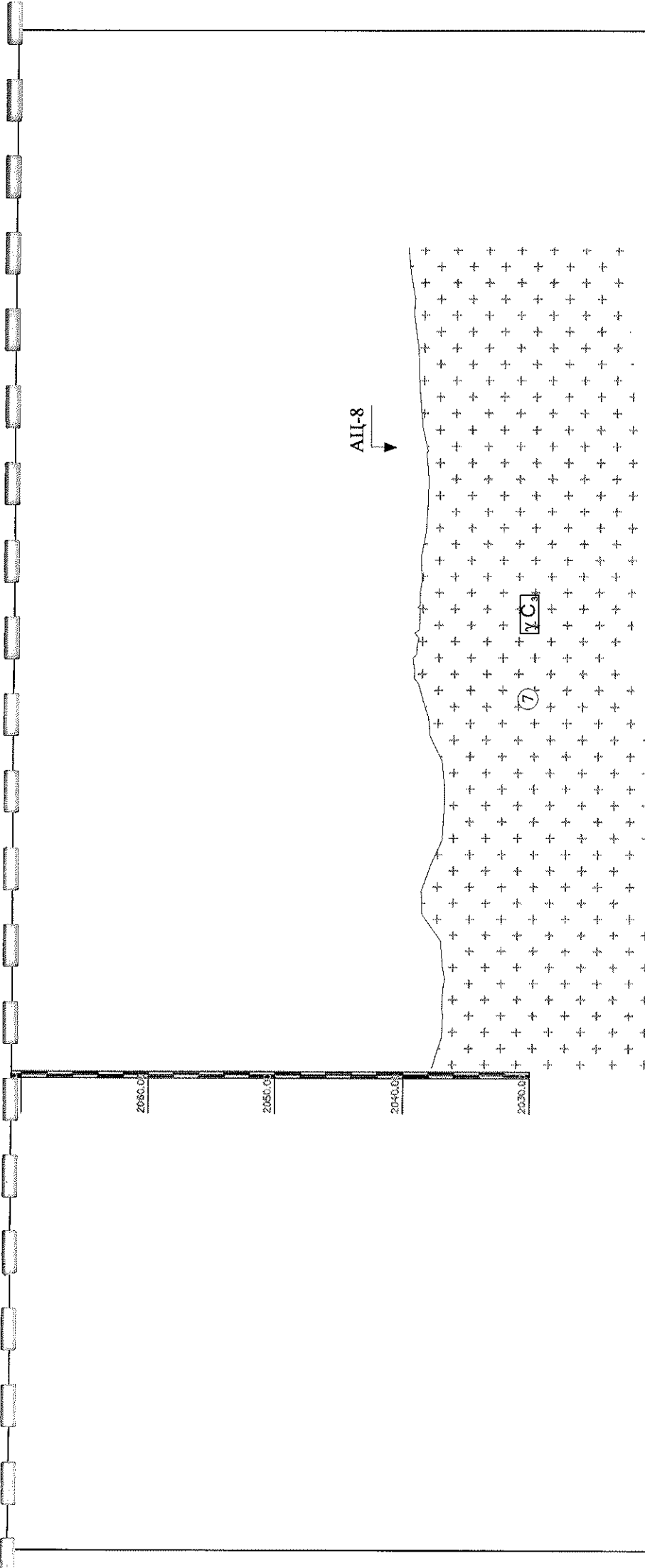


Pit number	chainage	Ground height
2031.87	680.00	2031.87
2031.79	700.00	2031.79
2031.78	720.00	2031.78
2031.75	740.00	2031.75
2031.78	760.00	2031.78
2031.64	780.00	2031.64
2031.82	800.00	2031.82
2031.88	820.00	2031.88
2032.01	840.00	2032.01
2032.34	860.00	2032.34
2032.57	880.00	2032.57
2033.34	900.00	2033.34
2033.15	920.00	2033.15
2033.23	940.00	2033.23
2033.22	960.00	2033.22
2033.38	980.00	2033.38
2033.58	1000.00	2033.58
2033.65	1020.00	2033.65
2033.57	1040.00	2033.57
2033.70	1080.00	2033.70
2034.01	1080.00	2034.01
2035.32	100.00	2035.32
2034.83	120.00	2034.83
2035.27	140.00	2035.27
2035.18	160.00	2035.18
2035.20	180.00	2035.20
2035.32	200.00	2035.32
2035.64	220.00	2035.64
2035.45	240.00	2035.45
2037.17	260.00	2037.17
2038.25	280.00	2038.25
2038.44	300.00	2038.44
2037.76	320.00	2037.76




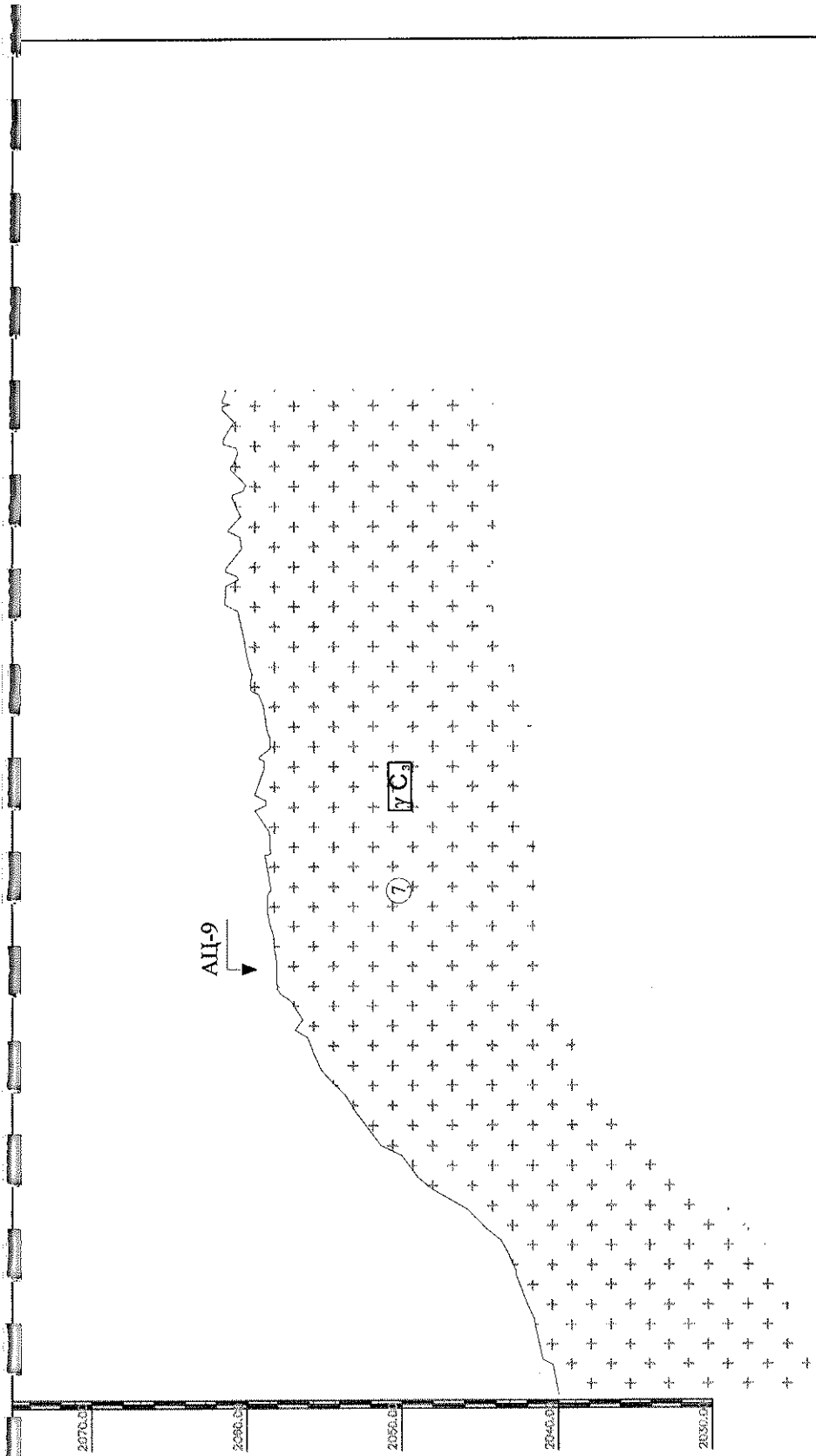
"Инжгеотех" ХХК

Захиалагч	"Тео зургаалаг" ХХК	Зургийн дугаар	АЗ
Объект	Балхонгор - Шаргалуут чиглэлийн 60 км автозаманг инженер-геологийн судалгаа	Зургийн төр	Масштаб
Шалгасан	М.Мягмаржав	Инженер-геологийн зурвал	Б 1:100
Зохирсон	М.Мягмаржав	1-1 зууруунаар	Х 1:4000
Зурсан	Б.Баягартогт		



Pit number	change	Ground height
2037.76	320.00	2037.76
2037.11	340.00	2037.11
2036.91	380.00	2036.91
2036.92	380.00	2036.92
2036.96	400.00	2036.96
2037.13	420.00	2037.13
2038.53	440.00	2038.53
2038.63	460.00	2038.63
2037.91	480.00	2037.91
2037.00	500.00	2037.00
2036.88	520.00	2036.88
2036.85	540.00	2036.85
2037.04	560.00	2037.04
2038.05	580.00	2038.05
2038.38	600.00	2038.38
2038.98	620.00	2038.98
2039.40	640.00	2039.40
2039.26	660.00	2039.26
2039.08	680.00	2039.08
2038.77	700.00	2038.77
2038.81	720.00	2038.81
2038.45	740.00	2038.45
2038.35	760.00	2038.35
2038.28	780.00	2038.28
2038.48	800.00	2038.48
2038.76	820.00	2038.76
2038.95	840.00	2038.95
2039.09	860.00	2039.09
2039.12	880.00	2039.12
2039.39	900.00	2039.39
2039.42	920.00	2039.42
2039.77	940.00	2039.77
2039.87	960.00	2039.87

	"Инжгеотех" ХХК		Үе лат
	Захиалагч	"Гео зурвиг" ХХК	А3
Шалтгаан	Объект	Зургийн дугаар	
Зохисон	М.Мягмаржав	64	
Зурсан	М.Мягмаржав Б.Баатарцогт	Масштаб	
	Б.Баатарцогт	Б 1:100 Х 1:4000	

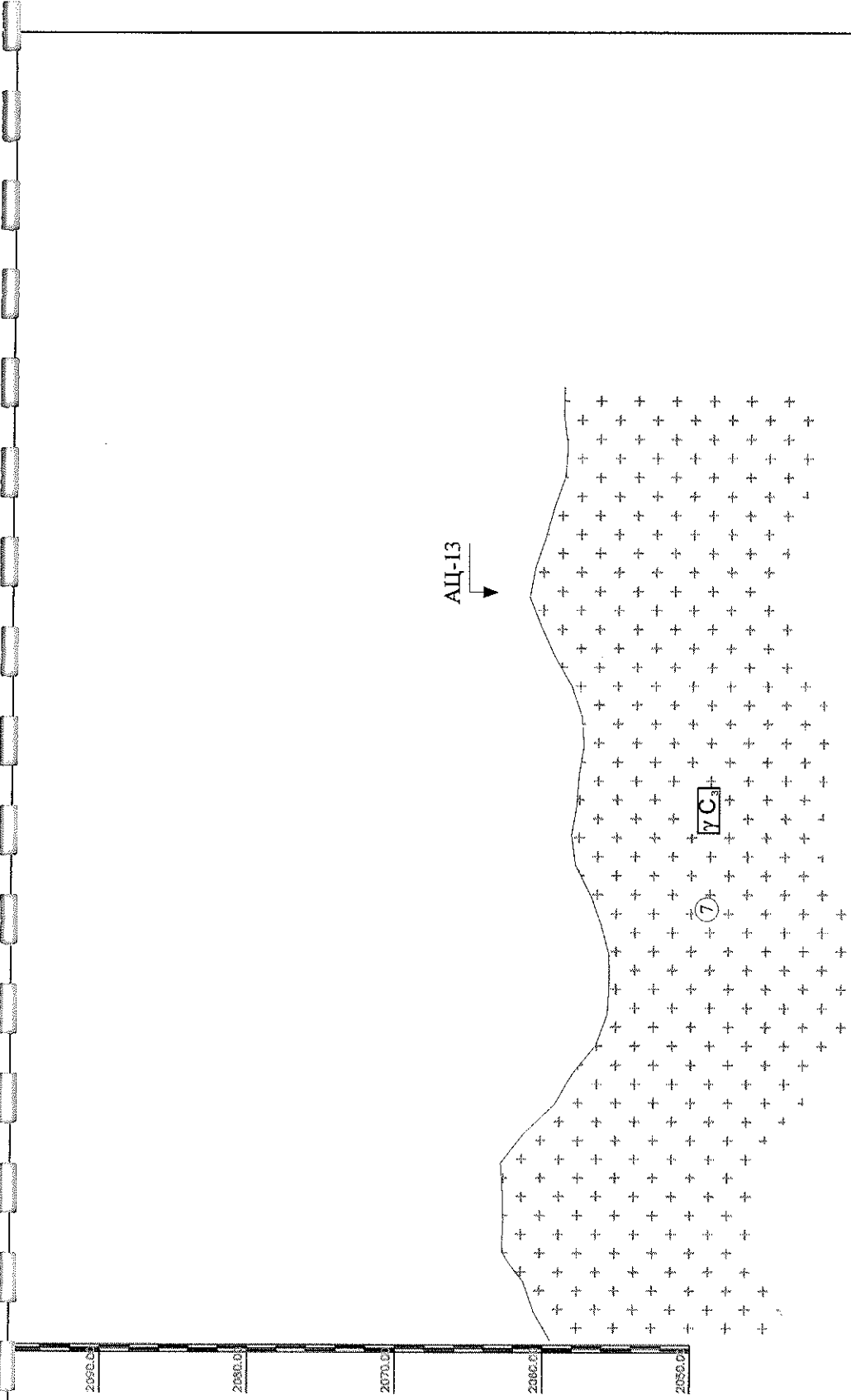


Pit number	chainage	Ground height
2039.87	950.00	2040.38
2040.38	980.00	2041.42
2041.42	000.00	2042.08
2042.08	020.00	2042.76
2042.76	040.00	2043.72
2043.72	060.00	2045.88
2045.88	080.00	2048.00
2048.00	100.00	2051.35
2051.35	120.00	2052.90
2052.90	140.00	2054.46
2054.46	160.00	2055.74
2055.74	180.00	2056.37
2056.37	200.00	2058.02
2058.02	220.00	2058.10
2058.10	240.00	2059.48
2059.48	260.00	2058.63
2058.63	280.00	2058.73
2058.73	300.00	2058.53
2058.53	320.00	2058.76
2058.76	340.00	2058.89
2058.89	360.00	2058.51
2058.51	380.00	2058.83
2058.83	400.00	2058.65
2058.65	420.00	2060.13
2060.13	440.00	2060.58
2060.58	460.00	2060.57
2060.57	480.00	2060.33
2060.33	500.00	2060.41
2060.41	520.00	2060.08
2060.08	540.00	2060.58
2060.58	560.00	2060.86
2060.86	580.00	2061.47
2061.47	600.00	




"Инжгеотех" ХХК

Захиалагч	"Тео зургаглал" ХХК		Үе шат
	Бэлхонд, Шалгалтуу үргэлжлэн 60 км автозаман инженер-геологийн зургаглал		А3
Объект	Зургийн нэр		Зургийн дугаар
М.Мягмаржав	М.Мягмаржав		65
Зохиосон	Инженер-геологийн зураглал		Масштаб
Зурсан	I - I шулуунаар		Б 1:100 Х 1:4000



Pit number	chainage	Ground height
2059.47	880.00	2059.47
2059.66	900.00	2059.66
2061.34	920.00	2061.34
2062.82	940.00	2062.82
2062.77	880.00	2062.77
2062.83	980.00	2062.83
2062.97	900.00	2062.97
2061.40	920.00	2061.40
2059.29	940.00	2059.29
2058.13	980.00	2058.13
2056.49	980.00	2056.49
2055.76	100.00	2055.76
2055.64	120.00	2055.64
2055.65	140.00	2055.65
2056.17	160.00	2056.17
2056.90	180.00	2056.90
2057.94	200.00	2057.94
2058.24	220.00	2058.24
2057.80	240.00	2057.80
2057.78	260.00	2057.78
2057.45	280.00	2057.45
2057.60	300.00	2057.60
2058.30	320.00	2058.30
2059.45	340.00	2059.45
2060.39	360.00	2060.39
2061.19	380.00	2061.19
2060.82	400.00	2060.82
2060.12	420.00	2060.12
2059.58	440.00	2059.58
2058.83	460.00	2058.83
2058.67	480.00	2058.67
2058.84	500.00	2058.84
2058.91	520.00	2058.91



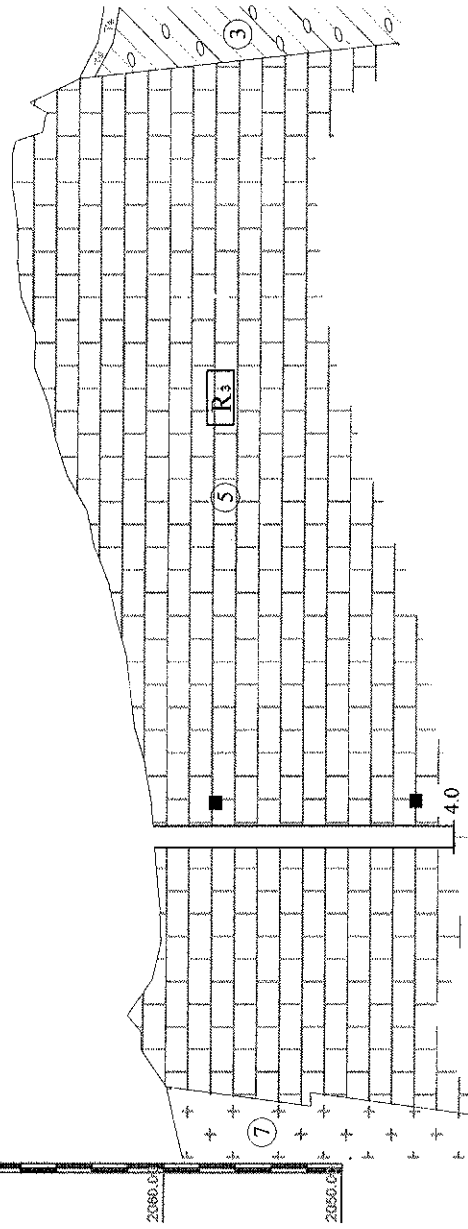
"Инжгеотех" ХХК

Үе шат
А3

Зургийн дугаар
68


Масштаб
Б 1:100
Х 1:4000

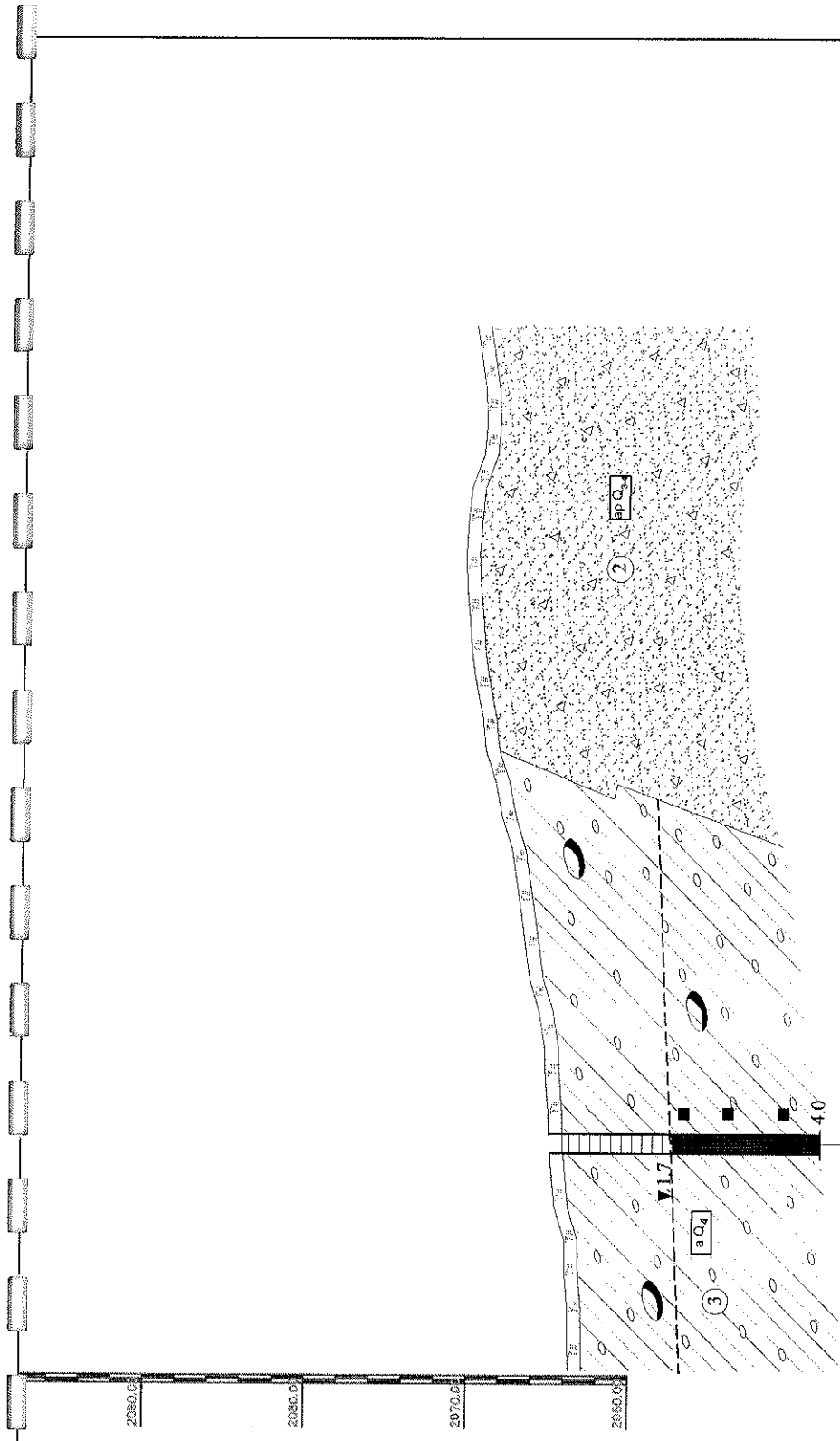
Захиалагч	"Гео зурвлаг" ХХК		
Объект	Банкомор - Шаргалуут нийслэлийн 60 км автозаман нислээр-госолойны судалгаа		
Шалгасан	М.Мягмаржав	Зургийн өөр	
Зохиосон	М.Мягмаржав	Инженер-госолойны зуралт	
Зурсан	Б.Баатарцогт	1 - Г.шулуунаар	



Pit number	chainage	Ground height
		2058.91
		2059.42
		2059.90
		2061.28
		2062.06
		2062.71
		2060.24
		2060.29
		2060.48
		2060.65
		2060.81
		2061.16
		2061.74
		2061.99
		2062.22
		2062.78
		2063.22
		2064.03
		2064.45
		2065.59
		2066.24
		2066.67
		2067.48
		2067.43
		2068.28
		2068.45
		2068.75
		2068.91
		2085.18
		2084.04
		2083.67


III-45

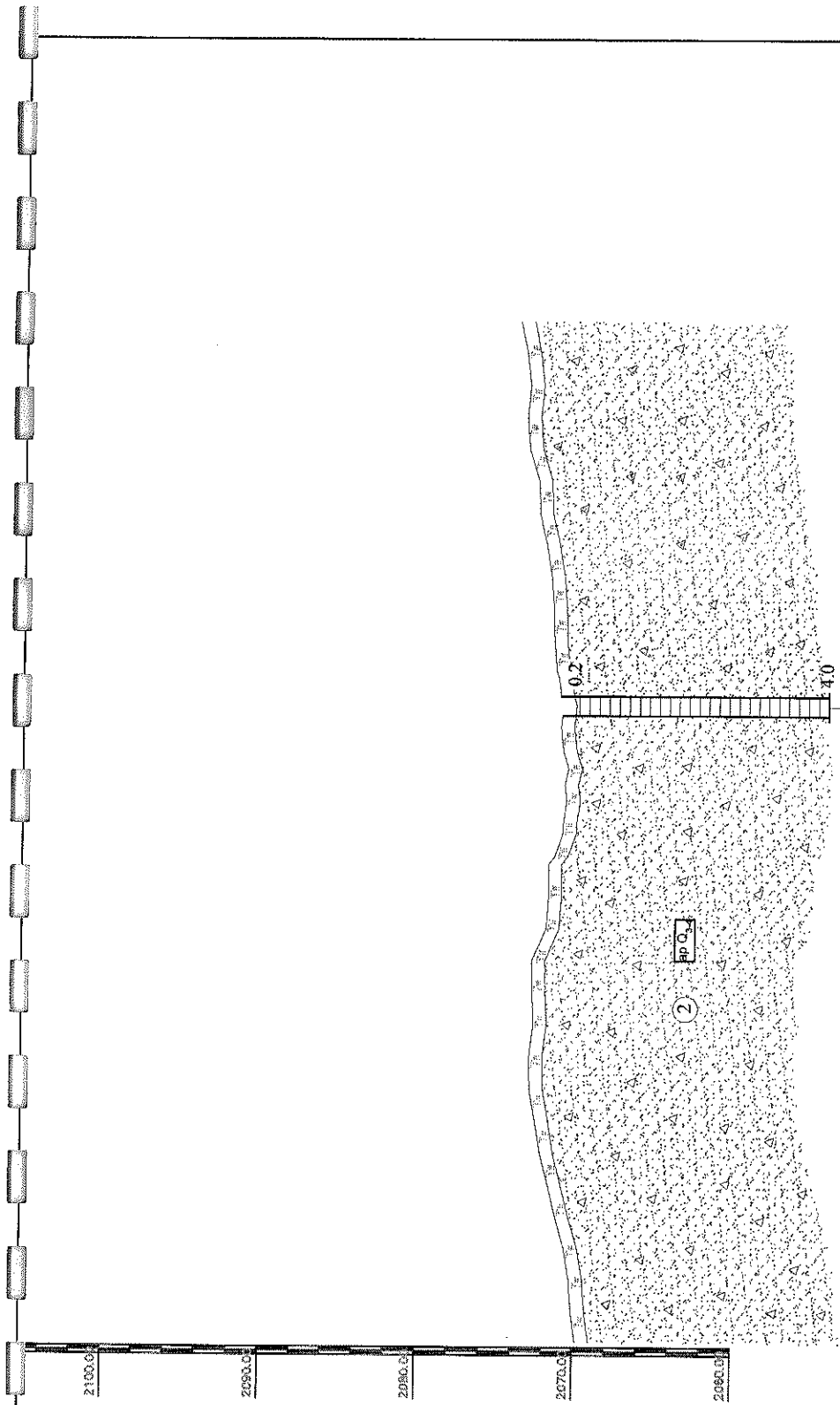
	"Ийнжгеотех" ХХК		Уе шөв
	Захиалагч	"Гео зурвигал" ХХК	А3
Шалтсан	Объект	Зургийн дугаар	
Зохисон	М.Мягмаржав	Масштаб	
Зурсан	М.Мягмаржав Б.Батгэрэлт	Зургийн нэр	
		Инксер-геологийн зүсэлт	Б 1:100 Х 1:4000
		Инксер-геологийн зураг	Г-Г шугуунар
		Банкнот - Шийдвэлт чиглэлийн 60 км автозамын инксер-геологийн зураг	




Pit number	chainage	Ground height
		2083.67 180.00
		2083.72 180.00
		2083.76 200.00
		2083.94 220.00
		2083.97 240.00
		2084.59 260.00
		2084.80 280.00
		2084.98 300.00
		2085.02 320.00
		2085.18 340.00
		2085.27 360.00
		2085.80 380.00
		2086.20 400.00
		2086.48 420.00
		2086.76 440.00
		2087.06 460.00
		2087.38 480.00
		2088.03 500.00
		2088.39 520.00
		2089.04 540.00
		2089.23 560.00
		2089.65 580.00
		2089.95 600.00
		2070.08 620.00
		2070.27 640.00
		2070.38 660.00
		2070.24 680.00
		2070.04 700.00
		2069.30 720.00
		2069.13 740.00
		2068.22 760.00
		2068.49 780.00
		2069.81 800.00

III-46

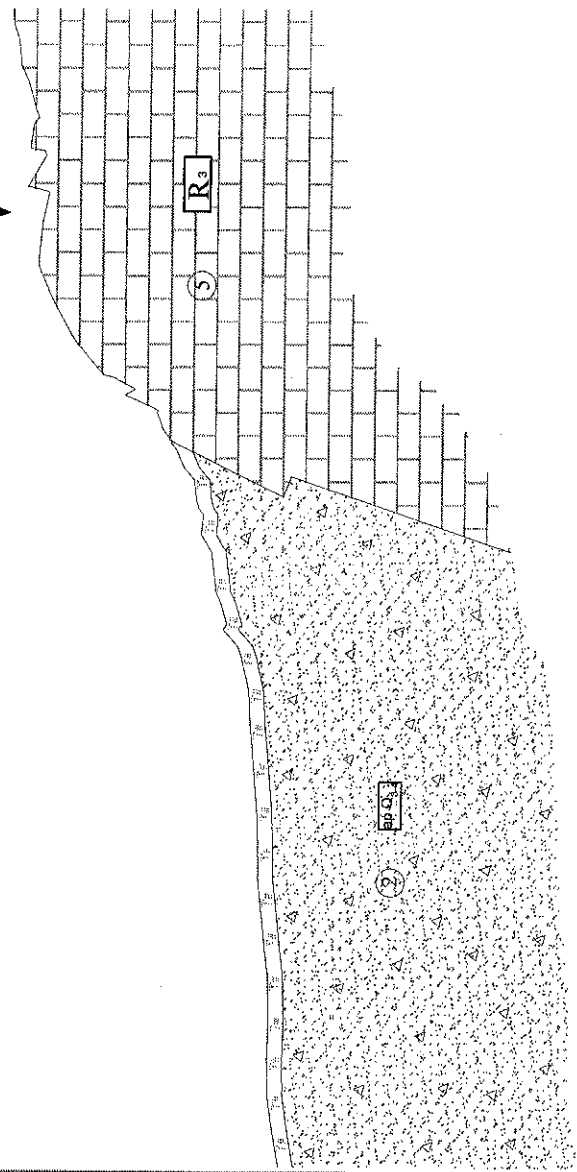
	"Инжестех" ХХК		Үе шат
	Захиалагч	"Гео Зургагдал" ХХК	А3
Шалтгаан	Объект	Зургийн дугаар	
Зохиосон	М.Мягмаржав	70	
Зурсан	М.Мягмаржав Б.Баатарпилт	Масштаб	
		Инжеcтep-гeолoгидийн зyсaлт	
		1 - I шyгyууяap	
		Б 1:100	
		Х 1:4000	



Pit number	chainage	Ground height
		2069.81 800.00
		2070.10 820.00
		2070.24 840.00
		2070.60 860.00
		2071.18 880.00
		2071.70 900.00
		2072.22 920.00
		2072.55 940.00
		2072.80 960.00
		2072.83 980.00
		2072.88 1000.00
		2072.78 1020.00
		2072.81 1040.00
		2071.92 1060.00
		2071.78 1080.00
		2071.78 1100.00
		2070.88 120.00
		2070.68 140.00
		2070.57 160.00
		2071.04 180.00
		2070.93 200.00
		2071.35 220.00
		2071.55 240.00
		2071.59 260.00
		2071.75 280.00
		2072.09 300.00
		2072.57 320.00
		2072.83 340.00
		2072.26 360.00
		2073.40 380.00
		2073.22 400.00
		2073.45 420.00
		2073.86 440.00

	"Инжгеотех" ХХК		Уе шат
	Захиалагч	"Гео зураглал" ХХК	АЗ
	Объект	Баянголор - Шорьзолууг чиглэлд 60 м автозамин инженер-геологийн судалгаа	Зургийн дугаар
	Шалтгаан	М.Мягмаржав	71
	Зохиосон	М.Мягмаржав	Масштаб
	Зурсан	Б.Баатарцогт	Б 1:100 Х 1:4000

АЦ-14



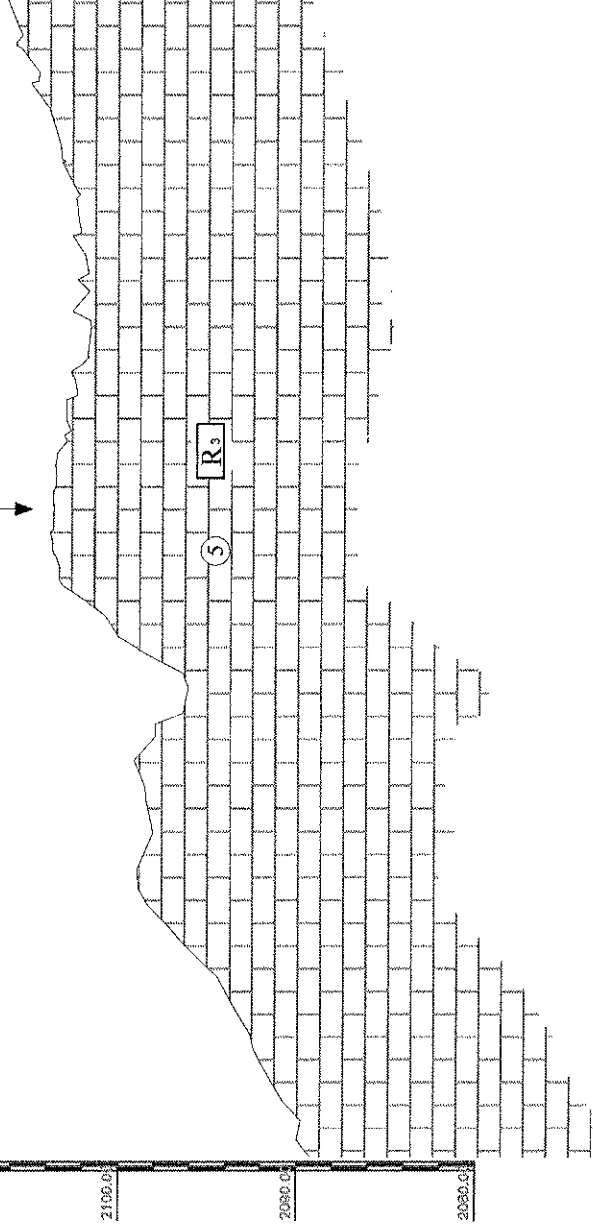
Pit number	chainage	Ground height
	2073.86	440.00
	2074.21	460.00
	2074.50	480.00
	2074.53	500.00
	2074.47	520.00
	2074.51	540.00
	2074.70	560.00
	2074.91	580.00
	2075.12	600.00
	2075.14	620.00
	2075.22	640.00
	2075.40	660.00
	2075.57	680.00
	2075.72	700.00
	2076.13	720.00
	2077.08	740.00
	2077.70	760.00
	2077.94	780.00
	2078.42	800.00
	2078.92	820.00
	2080.20	840.00
	2081.26	860.00
	2084.14	890.00
	2085.77	900.00
	2086.82	920.00
	2087.64	940.00
	2087.49	960.00
	2087.23	980.00
	2087.28	000.00
	2087.77	020.00
	2088.32	040.00
	2088.85	060.00
	2089.23	080.00



"Инжгеотех" ХХК

Захиалагч	"Гео зургаал" ХХК	Үе шат	А3
Объект	Баянхонор - Ширалуут, нэгдэлийн 60 км автозаман, илэснэр-солоогийн суудал	Зургийн дугаар	72
Шалгасан	М.Мягмаржав	Зургийн нэр	Масштаб
Зохисон	М.Мягмаржав	Илэснэр-солоогийн үзэлт	Б 1:100
Зурсан	Б.Баатарцогт	1-1 зурагуулар	Х 1:4000

АИ-15
↓



Pit number	chainage	Ground height
2089.23		080.00
2089.79		100.00
2091.32		120.00
2092.42		140.00
2093.37		150.00
2094.47		180.00
2096.52		200.00
2096.37		220.00
2096.97		240.00
2098.08		250.00
2098.51		280.00
2098.16		300.00
2097.85		320.00
2096.12		340.00
2098.66		350.00
2100.82		380.00
2103.38		400.00
2103.71		420.00
2103.64		440.00
2103.56		460.00
2103.12		480.00
2102.87		500.00
2102.08		520.00
2101.63		540.00
2101.72		560.00
2101.96		580.00
2102.33		600.00
2102.70		620.00
2103.35		640.00
2103.97		660.00
2104.54		680.00
2105.49		700.00
2108.30		720.00



"Инжгеотех" ХХК

Үе шат
АЗ

Захиалагч "Гео зураглал" ХХК

Зургийн дугаар
73

Объект Байснор - Шаравуут чиглэлийн 60 км
эргэлтийн инженер-геологийн судалгаа

М.Мягмаржав

Зургийн гэр

М.Мягмаржав

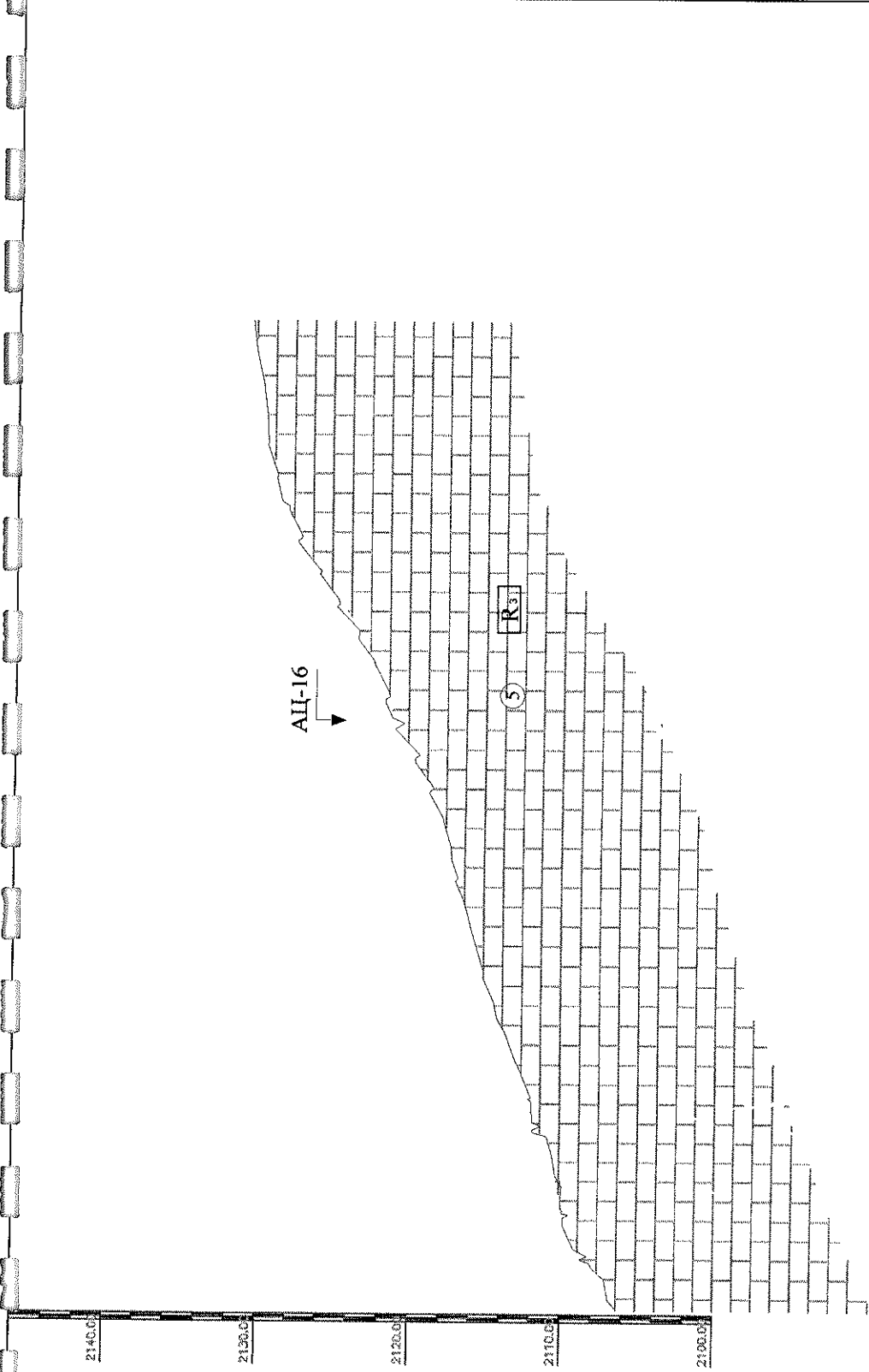
Масштаб

Б.1:100


Х.1:4000

Инженер-геологийн зураг
Г.Г.чулуунгар

Зурсан
Б.Баатарцогт



Pit number	chainage	Ground height
		2106.30
		2107.12
		2109.16
		2109.84
		2109.84
		2110.80
		2111.37
		2112.12
		2112.86
		2113.74
		2114.53
		2115.24
		2115.85
		2116.39
		2116.84
		2117.42
		2118.02
		2118.71
		2119.54
		2120.56
		2121.63
		2122.58
		2123.56
		2124.95
		2125.29
		2127.35
		2128.25
		2128.99
		2129.68
		2129.74
		2130.00
		2130.00
		2130.45
		2130.71



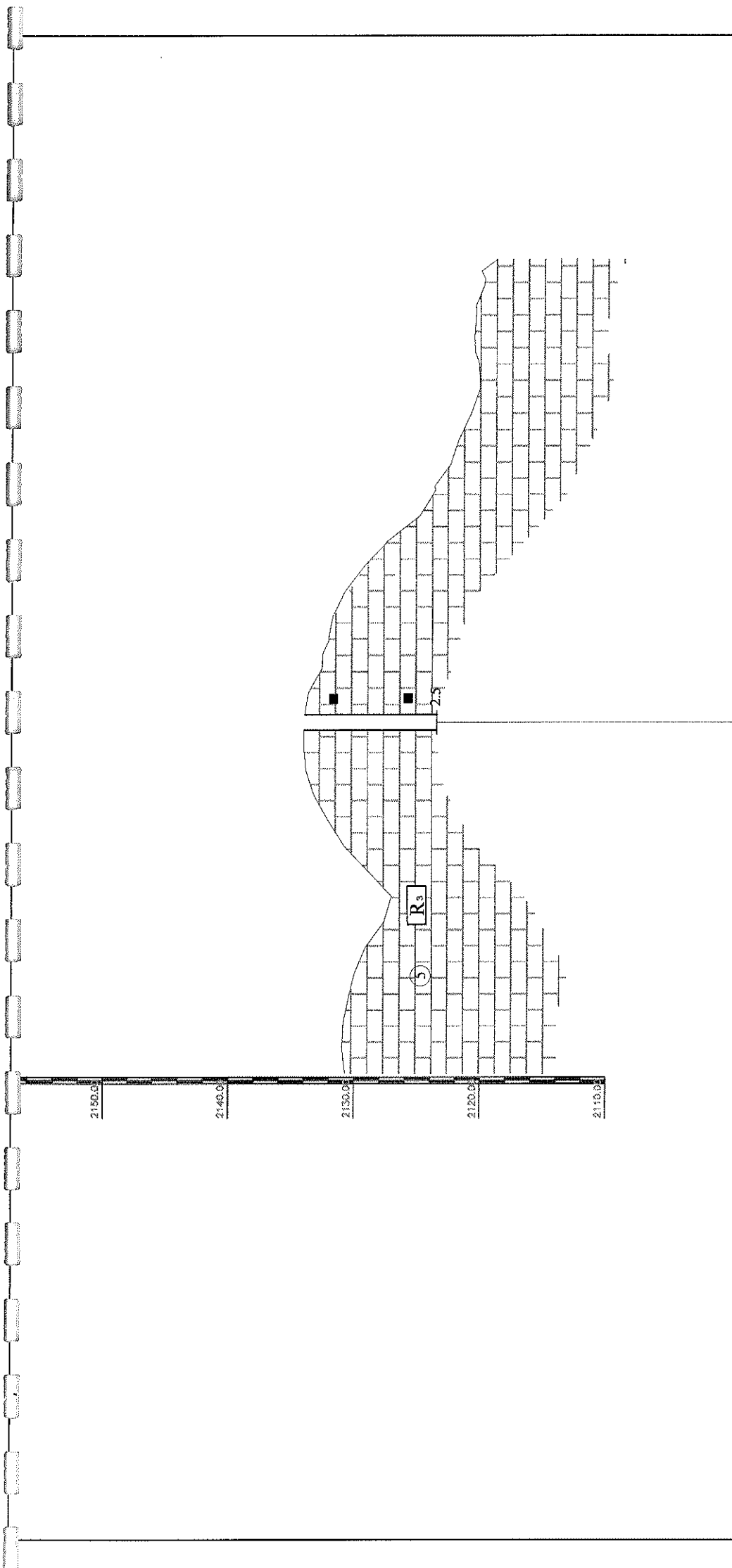
"Инжгеотех" ХХК

Уе шат
АЗ

Зургийн дугаар
74

Масштаб
Б 1:100
Х 1:4000

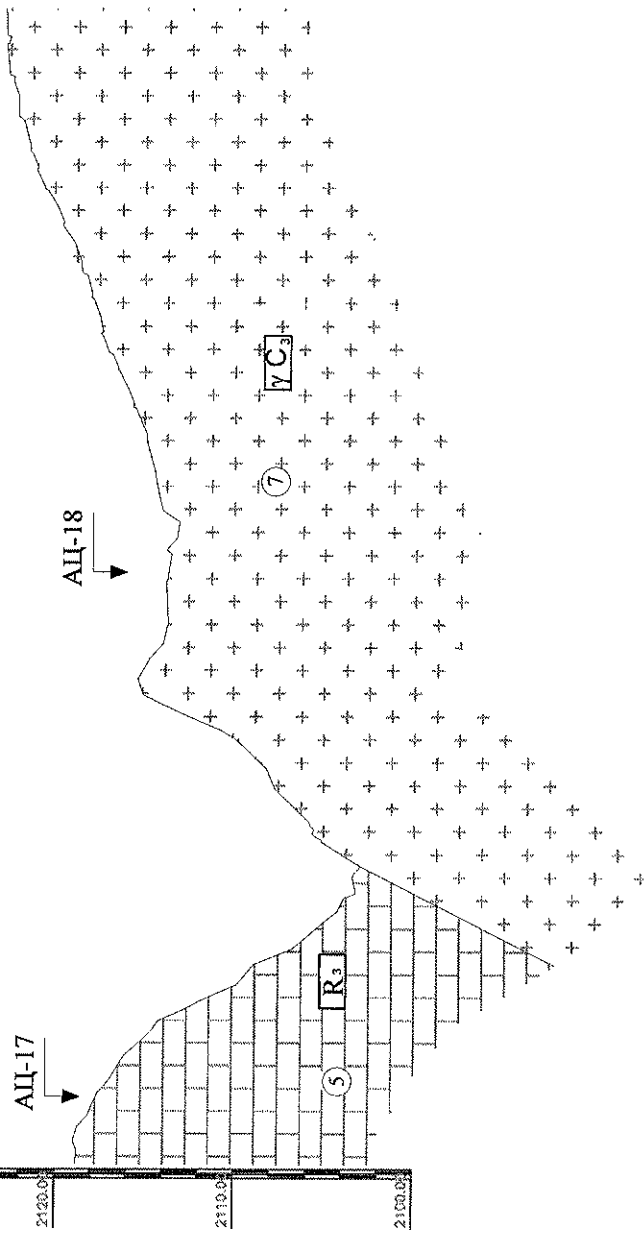
Захиалагч	"Тео зургаалаг" ХХК	Байгалийн - Шриланкууд өргөтгөлийн 60 км агрын өмчийн менежер-геологийн сулдана
Объект	"Инжгеотех" ХХК	Зургийн өөр
Шалтгаан	М.Мягмаржав	М.Мягмаржав
Зохиосон	М.Мягмаржав	М.Мягмаржав
Зурсан	Б.Батарицогт	Инженер-геологийн зурагч Г.Т.Лулууцаар




Pit number	chainage	Ground height
	2130.71	360.00
	2130.81	380.00
	2130.83	400.00
	2130.85	420.00
	2129.94	440.00
	2128.11	460.00
	2127.85	480.00
	2127.04	500.00
	2128.91	520.00
	2130.81	540.00
	2132.08	560.00
	2133.21	580.00
	2133.84	600.00
	2134.00	620.00
	2133.98	640.00
	2133.88	660.00
	2132.55	680.00
	2132.10	700.00
	2131.74	720.00
	2130.77	740.00
	2129.28	760.00
	2127.44	780.00
	2124.88	800.00
	2123.64	820.00
	2122.43	840.00
	2121.76	860.00
	2120.79	880.00
	2120.08	900.00
	2120.21	920.00
	2120.54	940.00
	2120.40	960.00
	2119.78	980.00
	2118.81	1000.00

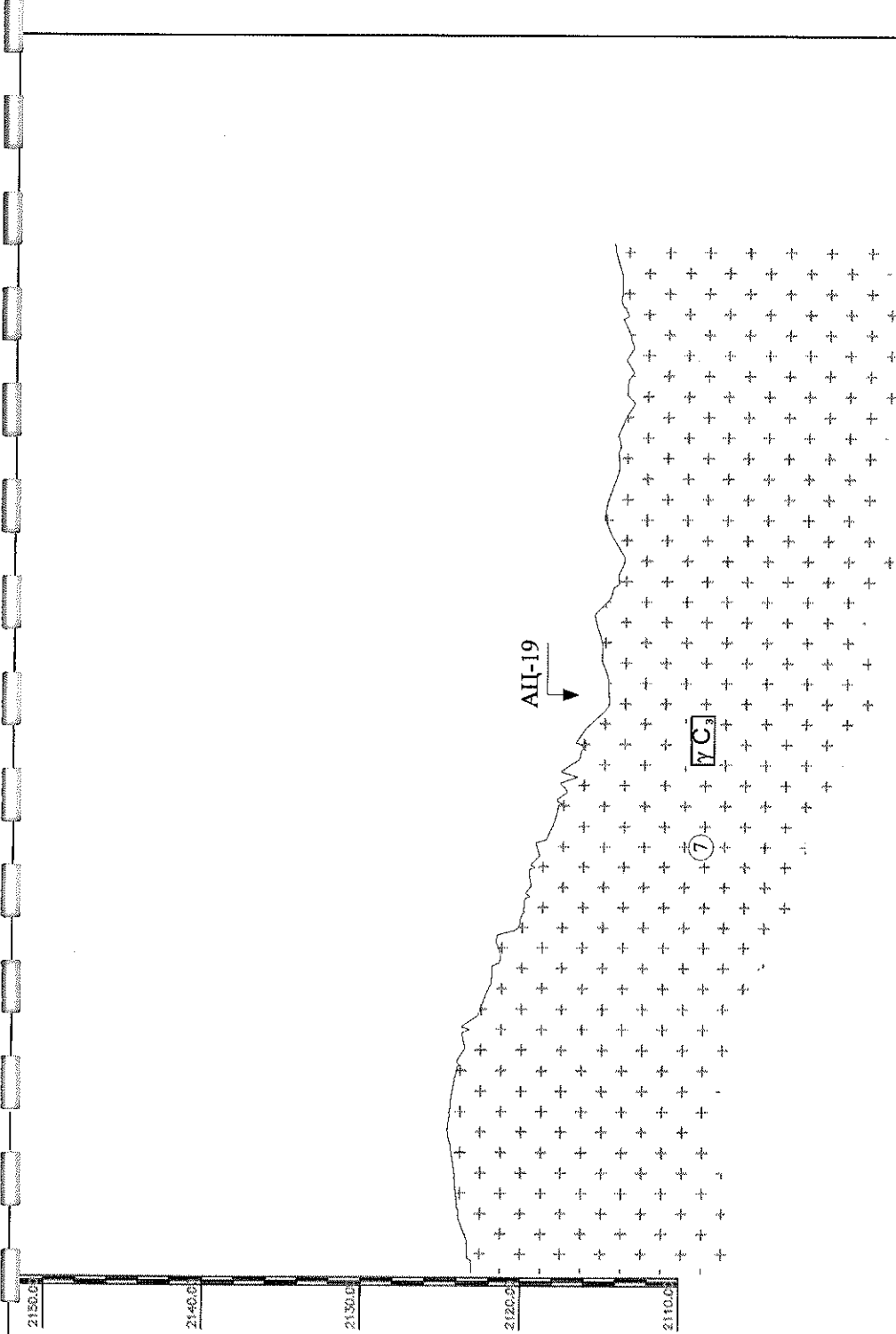


"Инжгеотех" ХХК		Уе шат	АЗ
		Зургийн дугаар	
Захиалагч	"Гео зургаал" ХХК	Байгуулагч - Шаргалзуур чиглэлийн бт хөв ажлаасны инженер-геологийн тусалда	Масштаб
	Объект	М.Мягмаржав	М.Мягмаржав
Зохисон	Шалтсан	М.Мягмаржав	М.Мягмаржав
	Зурсан	Б.Баатарцогт	Б.Баатарцогт
Зургийн нэр		Инженер-геологийн зураг	Б 1-100
Ижилсэлт		1-Г дугаар	Х 1-4000




Pit number	chainage	Ground height
48+	2118.81	900.00
	2118.73	920.00
	2117.57	940.00
	2118.15	980.00
	2114.23	980.00
	2109.87	100.00
	2108.81	120.00
	2104.37	140.00
	2103.41	160.00
	2105.17	180.00
	2106.90	200.00
	2108.26	220.00
	2110.60	240.00
	2115.06	260.00
	2114.83	280.00
	2113.80	300.00
	2113.91	320.00
	2113.65	340.00
	2113.83	360.00
	2114.55	380.00
	2115.04	400.00
	2115.86	420.00
	2116.89	440.00
	2117.64	460.00
	2118.18	480.00
	2118.79	500.00
	2119.84	520.00
	2120.80	540.00
	2121.57	560.00
	2122.33	580.00
	2122.87	600.00
	2123.03	620.00
	2123.08	640.00

		"Инжгеотех" ХХК		Уецаг
		Захиалагч	"Гео зурвигал" ХХК	А3
Шалтсан	Зохисон	Зурсан	Зургийн дугаар	
Шалтсан	Зохисон	Зурсан	Зургийн дугаар	
М.Мягмаржав	М.Мягмаржав	М.Мягмаржав	Зургийн нэр	Масштаб
Б.Баатарцогт	Б.Баатарцогт	Б.Баатарцогт	Инженер-геологийн зурвалт	Б 1:100
			Г - Г шулуучаар	Х 1:4000
Объект		"Гео зурвигал" ХХК		Зургийн дугаар
Объект		Баянхонгор - Шаргалзуур нийслэлийн 60 км ойролцоох мангасуур-геологийн судалгаа		76



Pit number	chainage	Ground height
2123.08	840.00	2123.37
2123.37	660.00	2123.98
2123.98	680.00	2124.17
2124.17	700.00	2124.42
2124.42	720.00	2124.56
2124.56	740.00	2124.20
2124.20	760.00	2123.57
2123.57	780.00	2122.77
2122.77	800.00	2121.94
2121.94	820.00	2121.43
2121.43	840.00	2120.15
2120.15	860.00	2119.58
2119.58	880.00	2118.99
2118.99	900.00	2118.11
2118.11	920.00	2117.30
2117.30	940.00	2116.56
2116.56	960.00	2116.06
2116.06	980.00	2114.73
2114.73	1000.00	2115.13
2115.13	1020.00	2115.37
2115.37	1040.00	2114.67
2114.67	1060.00	2113.91
2113.91	1080.00	2114.65
2114.65	1100.00	2114.89
2114.89	1120.00	2114.18
2114.18	1140.00	2114.19
2114.19	1160.00	2113.29
2113.29	1180.00	2113.33
2113.33	1200.00	2113.52
2113.52	1220.00	2113.89
2113.89	1240.00	2114.08
2114.08	1260.00	2114.63
2114.63	1280.00	2114.53



"Инжгеотех" ХХК

Шалгасан
Зохиосон
Зурсан

"Инжгеотех" ХХК

Замналэгч
Объект

"Гео зурвигал" ХХК
Бэлтгэсэн - Шалгалтуг чиглэвэл 60 өдөр
автоматаар инженер-геологийн судалгаа

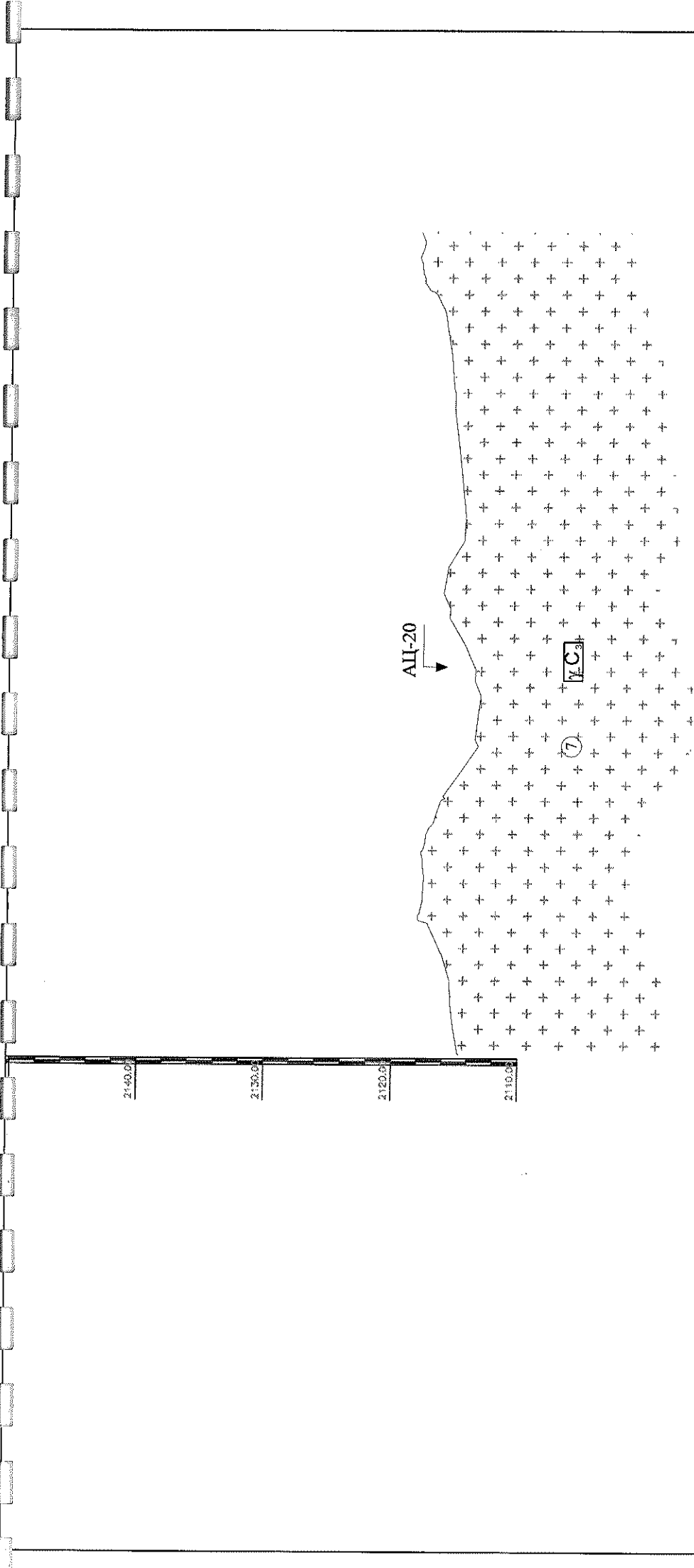
М.Мягмаржав
М.Мягмаржав
Б.Баатарцогт

Зургийн нэр
Инженер-геологийн зураг
1 - Г шугуунар


Үе шат
А3

Зургийн дугаар
77

Масштаб
Б 1:100
Х 1:4000



Pit number	chainage	Ground height
2114.63	280.00	2115.07
2115.07	300.00	2115.33
2115.46	340.00	2116.15
2116.15	360.00	2117.11
2117.64	400.00	2117.52
2117.82	440.00	2116.84
2118.84	480.00	2115.86
2118.86	480.00	2114.67
2118.86	480.00	2113.27
2118.86	480.00	2113.33
2118.86	480.00	2113.08
2118.86	480.00	2113.50
2118.86	480.00	2114.38
2118.86	480.00	2115.57
2118.86	480.00	2116.08
2118.86	480.00	2115.73
2118.86	480.00	2114.50
2118.86	480.00	2114.39
2118.86	480.00	2114.81
2118.86	480.00	2114.80
2118.86	480.00	2115.04
2118.86	480.00	2115.30
2118.86	480.00	2115.41
2118.86	480.00	2115.59
2118.86	480.00	2115.83
2118.86	480.00	2116.25
2118.86	480.00	2117.89
2118.86	480.00	2118.20
2118.86	480.00	2118.11
2118.86	480.00	2118.11

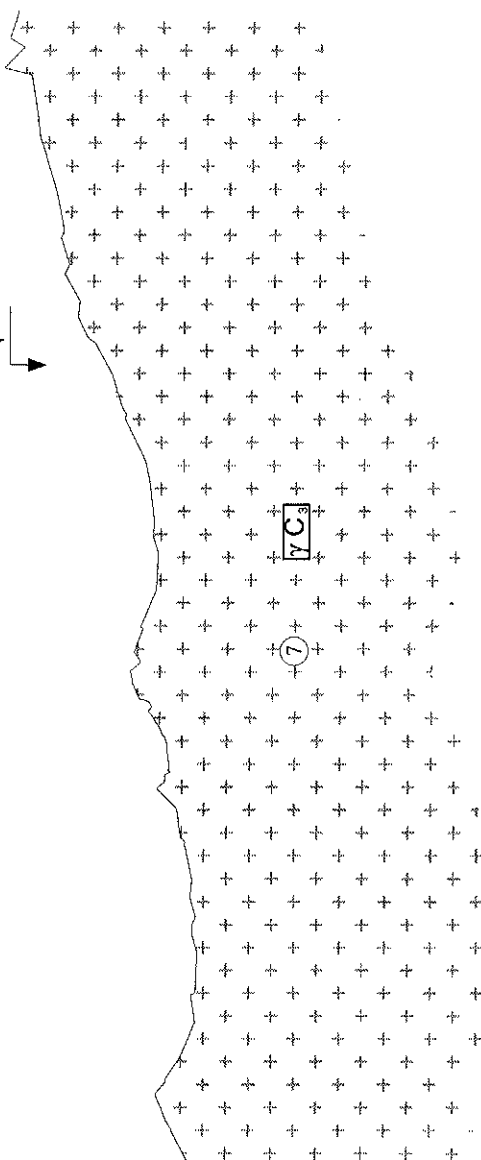


"Инжгеотех" ХХК

Үе шигт
АЗ

Захиалагч	"Гео зураглал" ХХК	Зургийн дугаар	78
Объект	Бэлсөнөр - Шаргалуут чиглэлийн 60 км автозамын инженер-геологийн судалгаа	Масштаб	Б 1:100 Х 1:4000
Шалгасан	М.Мягмаржав	Зургийг гэр	
Зохисон	М.Мягмаржав	Инженер-геологийн зүсэлт	
Зурсан	Б.Батгэрэлт	1-Г шулуунчар	

АЦ-21

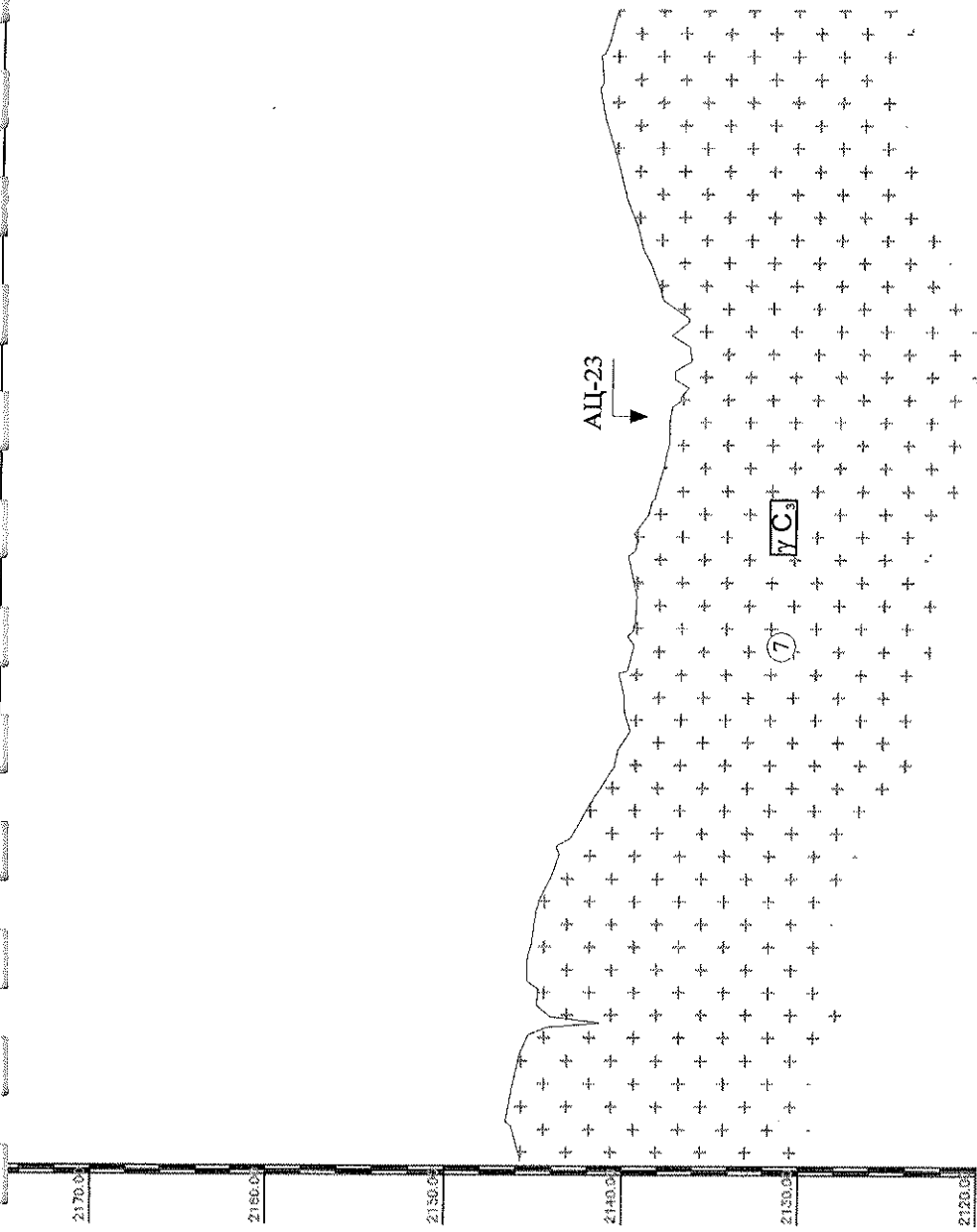


Pit number	chainage	Ground height
2118.11	920.00	2118.11
2119.06	940.00	2119.06
2119.97	960.00	2119.97
2118.72	980.00	2118.72
50+		
2117.83	1000.00	2117.83
2117.73	1020.00	2117.73
2117.69	1040.00	2117.69
2117.76	1060.00	2117.76
2117.97	1080.00	2117.97
2118.41	1100.00	2118.41
2118.92	120.00	2118.92
2118.25	140.00	2118.25
2119.67	160.00	2119.67
2120.97	180.00	2120.97
2120.98	200.00	2120.98
2120.96	220.00	2120.96
2120.10	240.00	2120.10
2119.99	260.00	2119.99
2120.24	280.00	2120.24
2120.49	300.00	2120.49
2121.14	320.00	2121.14
2121.98	340.00	2121.98
2122.64	360.00	2122.64
2123.96	380.00	2123.96
2124.45	400.00	2124.45
2125.03	420.00	2125.03
2125.34	440.00	2125.34
2125.74	460.00	2125.74
2126.35	480.00	2126.35
2126.81	500.00	2126.81
2127.10	520.00	2127.10
2127.58	540.00	2127.58
2127.92	560.00	2127.92



"Инжгеотех" ХХК

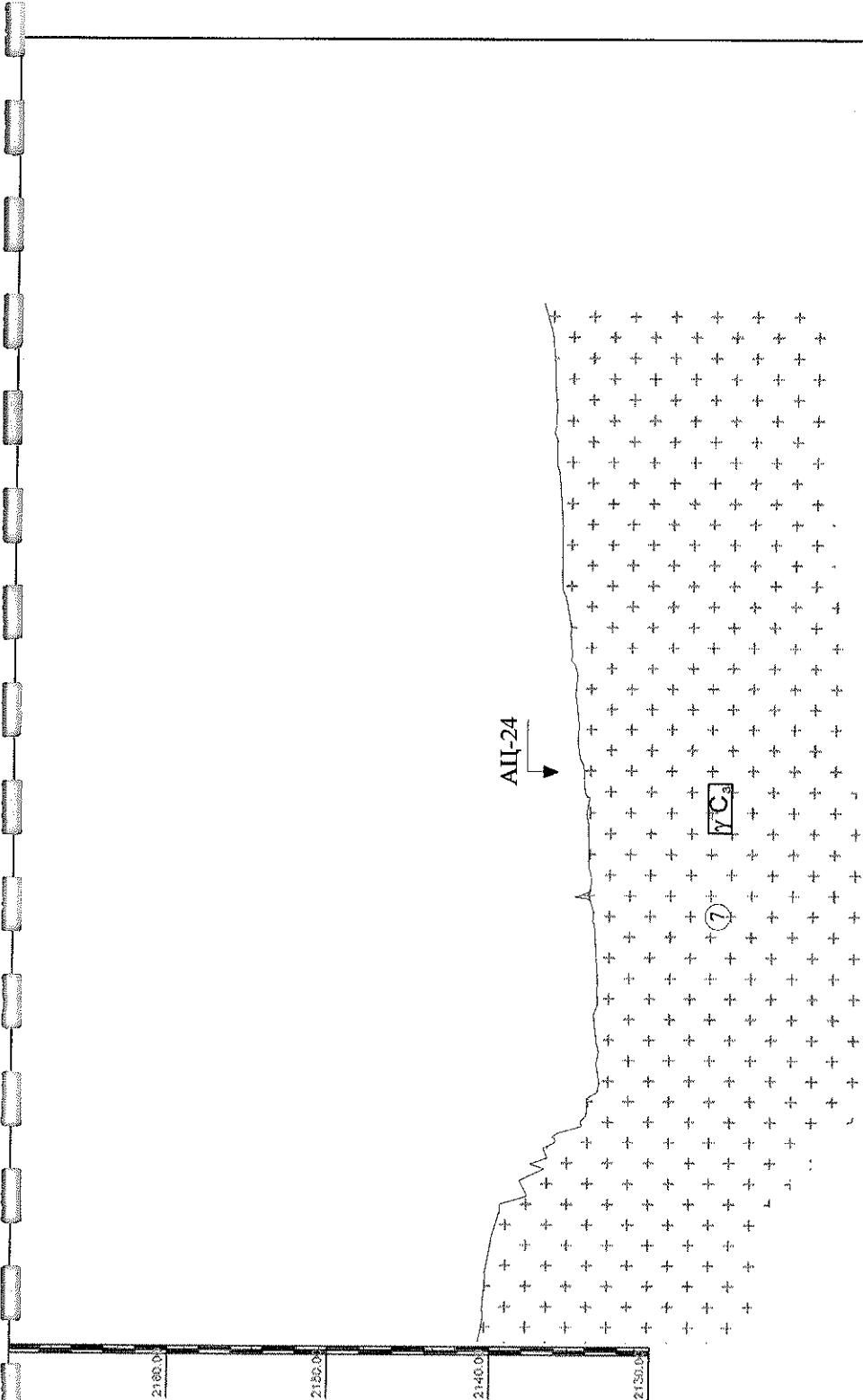
Захиалагч		"Гео зураглал" ХХК		Үе шал	А3
Объект		Билэвэр - Шарлуур чиглэлийн 60 дуг автохэмэл илэвэр-геологийн судалгаа		Зургийн дугаар	
Шалгасан		М.Мягмаржав		79	
Зохисон		М.Мягмаржав		Масштаб	
Зурсан		Б.Баатарцогт		Илэвэр-геологийн зурагт 1:Г нэрлүүлвэр Б 1:100 Х 1:4000	



Pit number	chainage	Ground height
2145.73	200.00	2145.73
2148.33	220.00	2148.25
2145.77	240.00	2145.77
2144.09	260.00	2144.09
2145.39	280.00	2145.39
2145.17	300.00	2145.17
2144.89	320.00	2144.89
2144.03	340.00	2144.03
2143.00	360.00	2143.00
2141.83	380.00	2141.83
2140.55	400.00	2140.55
2139.87	420.00	2139.87
2140.04	440.00	2140.04
2139.69	460.00	2139.69
2139.47	480.00	2139.47
2139.50	500.00	2139.50
2138.48	520.00	2138.48
2138.75	540.00	2138.75
2138.08	560.00	2138.08
2137.61	580.00	2137.61
2137.43	600.00	2137.43
2137.30	620.00	2137.30
2137.50	640.00	2137.50
2138.02	660.00	2138.02
2138.73	700.00	2138.73
2139.47	720.00	2139.47
2140.18	740.00	2140.18
2140.72	760.00	2140.72
2141.33	780.00	2141.33
2141.47	800.00	2141.47
2141.21	820.00	2141.21
2140.89	840.00	2140.89



"Инжгеотех" ХХК		Захиалагч	"Гео зургаглал" ХХК	Үе шат	АЗ
		Объект	Бөххонгор - Шармагжувт нэгдэлд 60 м гашоололт инженер-геологийн судалгаа	Зургийн дугаар	81
Шалгасан	М.Мягмаржав	Зургийн гэр		Масштаб	
Зохиосон	М.Мягмаржав	Инженер-геологийн үзэсгэлт		Б 1:100	
Зурсан	Б.Батарицогт	Г-Г зулуунаар		Х 1:4000	

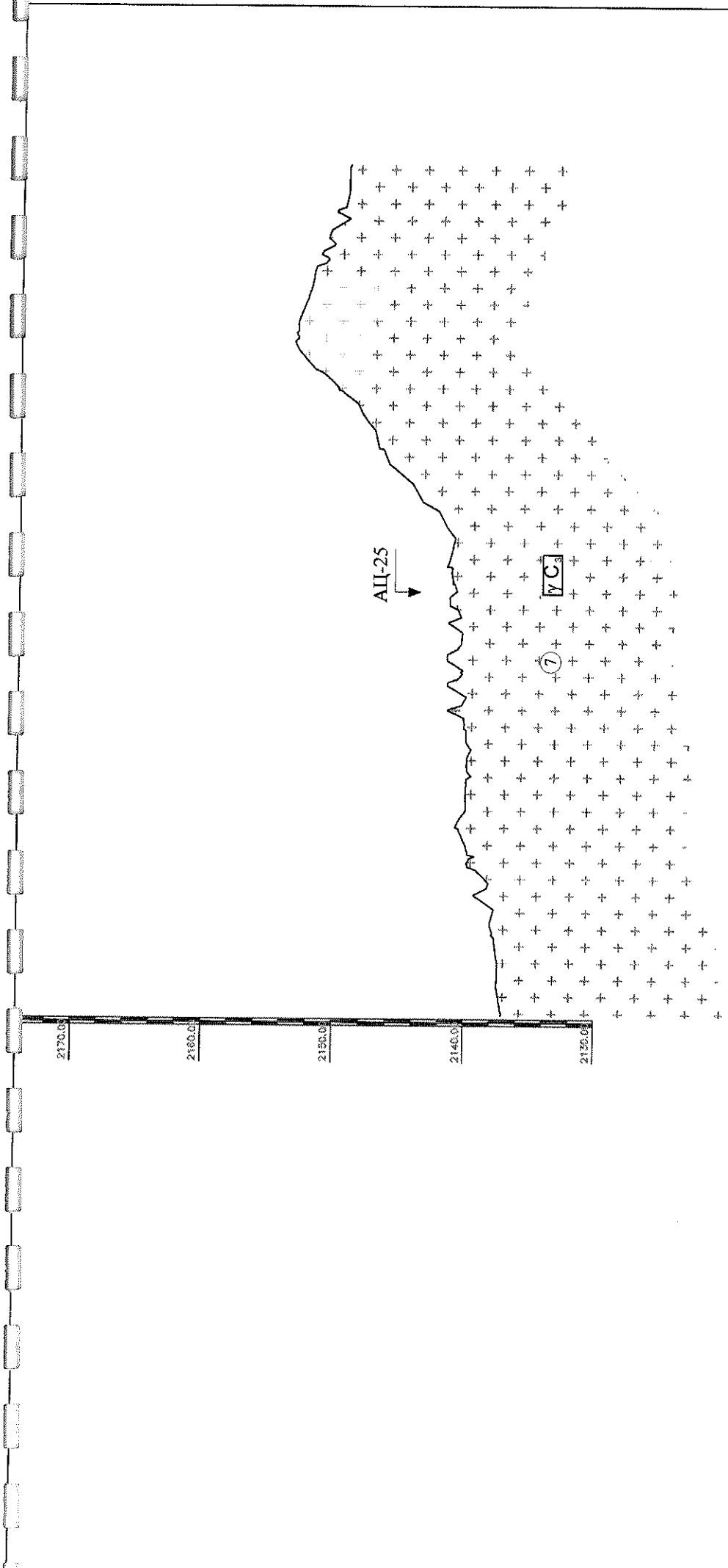


Pit number	chainage	Ground height
2140.68	840.00	2140.68
2140.45	860.00	2140.45
2140.29	880.00	2140.29
2140.01	900.00	2140.01
2139.40	920.00	2139.40
2138.19	940.00	2138.19
2136.72	960.00	2136.72
2134.09	980.00	2134.09
2133.24	1000.00	2133.24
2133.28	1020.00	2133.28
2133.60	1040.00	2133.60
2133.41	1060.00	2133.41
2133.49	1080.00	2133.49
2133.71	1100.00	2133.71
2133.90	1200.00	2133.90
2134.04	140.00	2134.04
2134.06	160.00	2134.06
2134.31	180.00	2134.31
2134.82	200.00	2134.82
2134.89	220.00	2134.89
2134.93	240.00	2134.93
2135.18	260.00	2135.18
2135.22	280.00	2135.22
2135.57	300.00	2135.57
2135.79	320.00	2135.79
2135.81	340.00	2135.81
2135.91	360.00	2135.91
2136.15	380.00	2136.15
2136.34	400.00	2136.34
2136.27	420.00	2136.27
2136.38	440.00	2136.38
2136.55	460.00	2136.55
2137.12	480.00	2137.12




"Инжгеотех" ХХК

Захиалагч		"Гео зурврал" ХХК	
Объект		Банголдор - Шоргоолууд чиглэлийн 60 км аргэмэлд явцар төлөвийн судалгаа	
Шалгасан	М.Мягмаржав	Зургийн төр	82
Зохиосон	М.Мягмаржав	Масштаб	Б 1:100 Х 1:4000
Зурсан	Б.Баатарцогт	Инженер-геологийн үзэлт	1 - Г. шулуунар
Үе шат		АЗ	
Зургийн дугаар			

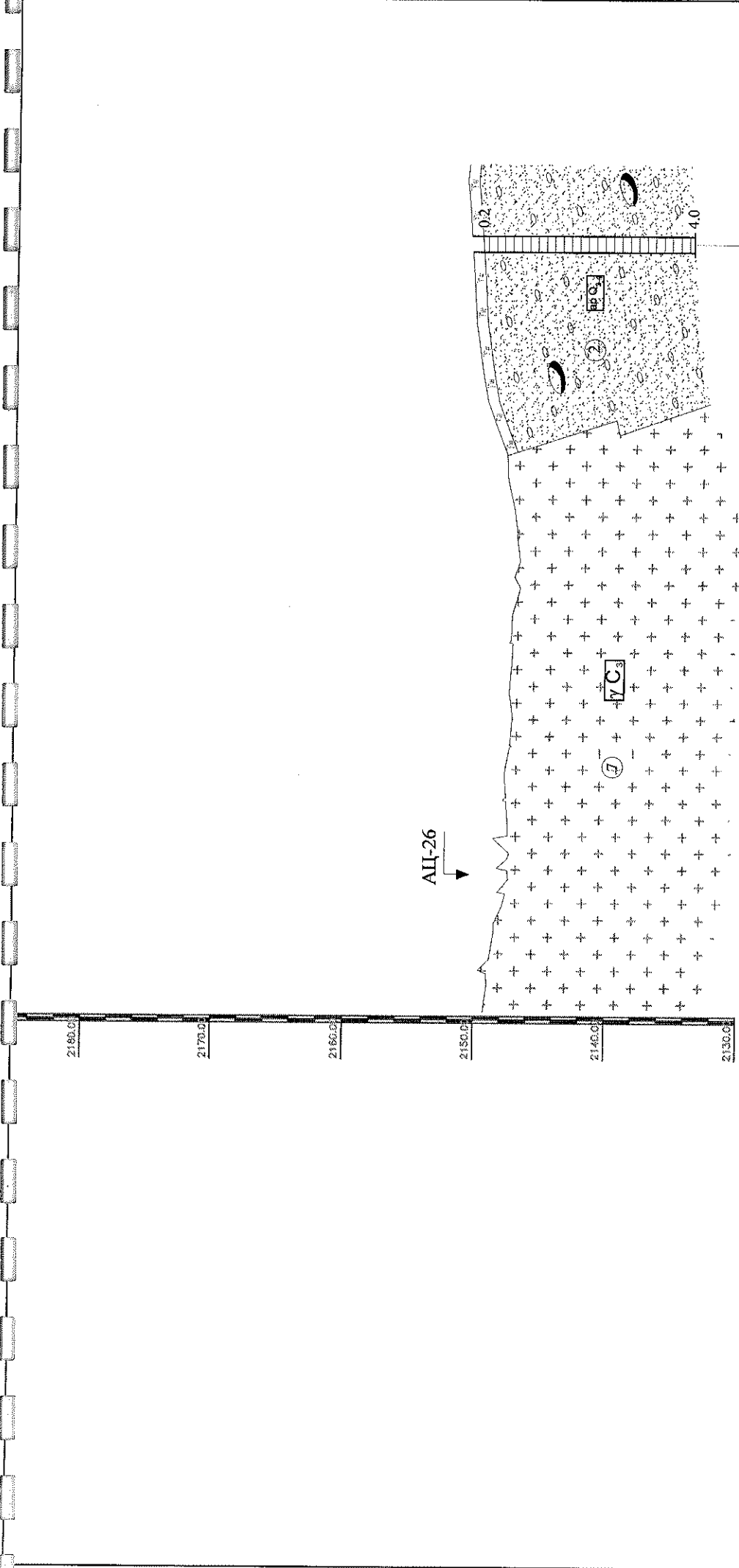


Pit number	chainage	Ground height
2137.12	480.00	2137.12
2137.45	500.00	2137.45
2137.44	520.00	2137.44
2137.88	540.00	2137.88
2137.76	560.00	2137.76
2138.17	580.00	2138.17
2139.27	600.00	2139.27
2140.48	620.00	2140.48
2139.96	640.00	2139.96
2139.57	660.00	2139.57
2139.58	680.00	2139.58
2140.12	700.00	2140.12
2140.01	720.00	2140.01
2140.30	740.00	2140.30
2140.43	760.00	2140.43
2140.46	780.00	2140.46
2140.83	800.00	2140.83
2141.56	820.00	2141.56
2141.02	840.00	2141.02
2142.24	860.00	2142.24
2144.27	880.00	2144.27
2146.29	900.00	2146.29
2147.17	920.00	2147.17
2148.50	940.00	2148.50
2150.81	960.00	2150.81
2152.97	980.00	2152.97
2153.04	1000.00	2153.04
2152.30	1020.00	2152.30
2151.84	1040.00	2151.84
2150.38	1060.00	2150.38
2149.28	1080.00	2149.28
2149.33	1100.00	2149.33
2149.22	1200.00	2149.22




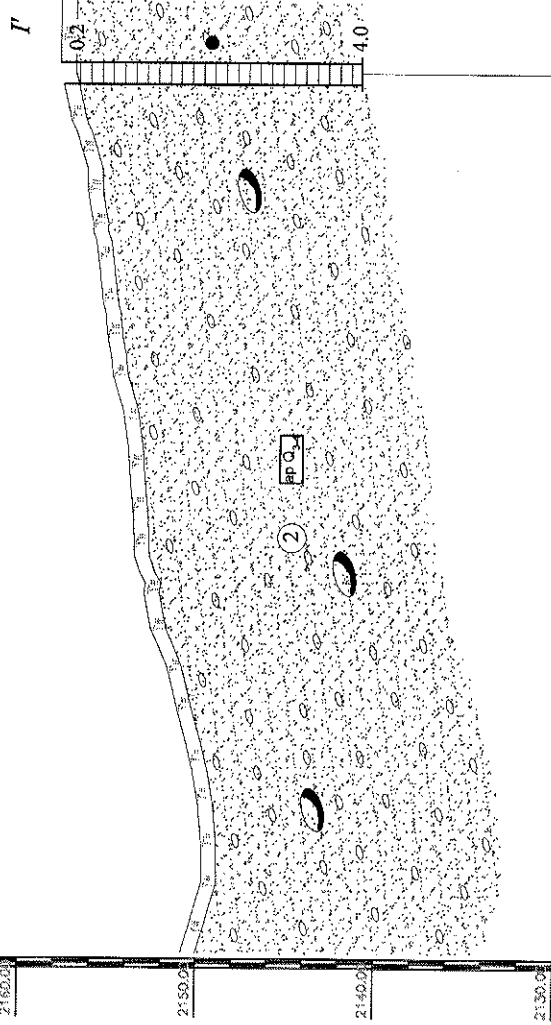
"Инжгеотех" ХХК

Захиалагч	"Гео зургаалал" ХХК	Үе шат	А3
Объект	Банкнотер - Цэрлэжүүг чиглэвч 60 мн ангилалын инженер-геологийн судалгаа	Зургийн дугаар	83
Шалтгаан	М.Мягмаржав	Масштаб	Масштаб
Зохиосон	М.Мягмаржав	Инженер-геологийн зүсэлт	Б 1-100
Зурсан	Б.Баатарцогт	1-Г зурагуулар	Х 1-4000




Pit number	chainage	Ground height
		2149.22
		2148.96
		2148.80
		2148.48
		2147.83
		2147.57
		2147.31
		2147.45
		2147.77
		2147.68
		2147.35
		2147.18
		2147.38
		2147.27
		2147.42
		2147.26
		2146.88
		2146.71
		2146.93
		2147.15
		2147.62
		2147.74
		2148.50
		2149.23
		2149.81
		2149.91
		2150.20
		2150.32
		2150.44
		2150.58
		2150.73
		2150.82
		2150.83

		"Инжгеотех" ХХК		Уе шат
		Захиалагч	"Гео зураглал" ХХК	А3
Шалгасан Зохиосон Зурсан		Байгалийн - Шарилгаант чиглэлийн 60 км ангалын инженер-геологийн судалгаа		Зургийн дугаар
		Объект	М.Мягмаржав	84
Зургийн төр Инженер-геологийн зураг 1:1-4000		М.Мягмаржав Б.Баатарцогт		Масштаб
		М.Мягмаржав Б.Баатарцогт		Б 1:100 X 1:4000



Pit number	chainage	Ground height
	2150.83	760.00
	2150.25	780.00
	2149.68	800.00
	2149.73	820.00
	2149.90	840.00
	2150.22	860.00
	2150.71	880.00
	2151.27	900.00
	2151.78	920.00
	2152.64	940.00
	2153.08	980.00
	2153.58	980.00
	2153.71	54+
	2153.90	020.00
	2154.04	040.00
	2154.33	060.00
	2154.98	080.00
	2155.25	100.00
	2155.55	120.00
	2155.78	140.00
	2156.15	160.00
	2156.44	180.00
	2156.85	200.00
	2157.34	220.00
	2157.82	248.00
	2158.04	248.00

		"Инжгеотех" ХХК		Үе шат	
				АЗ	
Захиалагч		"Тео зураглал" ХХК		Зургийн дугаар	
Объект		Баянгол - Шаргалзуу талбайн 60 км агаарын инженер-геологийн судалгаа		85	
Шалтсан		М.Мягмаржав		Масштаб	
Зохилсон		М.Мягмаржав		Б 1:100	
Зурсан		Б.Баатарпилгт		Х 1:4000	
				Зургийн нэр	
				Инженер-геологийн зурагт 1 - I туруунаар	