



Захиалагч:

"Дархан сумын Засаг
Даргын Тамгын Газар"




Гүйцэтгэгч:

Авто замын зураг төслийн
"Засмал Зам" ХХК

Шуфр 10 / 23

Дархан сумын 4-р багийн авто зогсоолын зураг төсөл
/Дархан-Уул аймаг/



Захиалагч:

"Дархан сумын Засаг
Даргын Тамгын Газар"



Гүйцэтгэгч:

Авто замын зураг төслийн
"Засмал Зам" ХХК

Шуфр 10 / 23

Дархан сумын 4-р багийн авто зогсоолын зураг төсөл
/Дархан-Уул аймаг/

Гүйцэтгэгчийг төлөөлж:

"Засмал Зам" ХХК-ийн захирал

Н.Нямсүрэн

"Засмал Зам" ХХК-ийн зургийн инженер

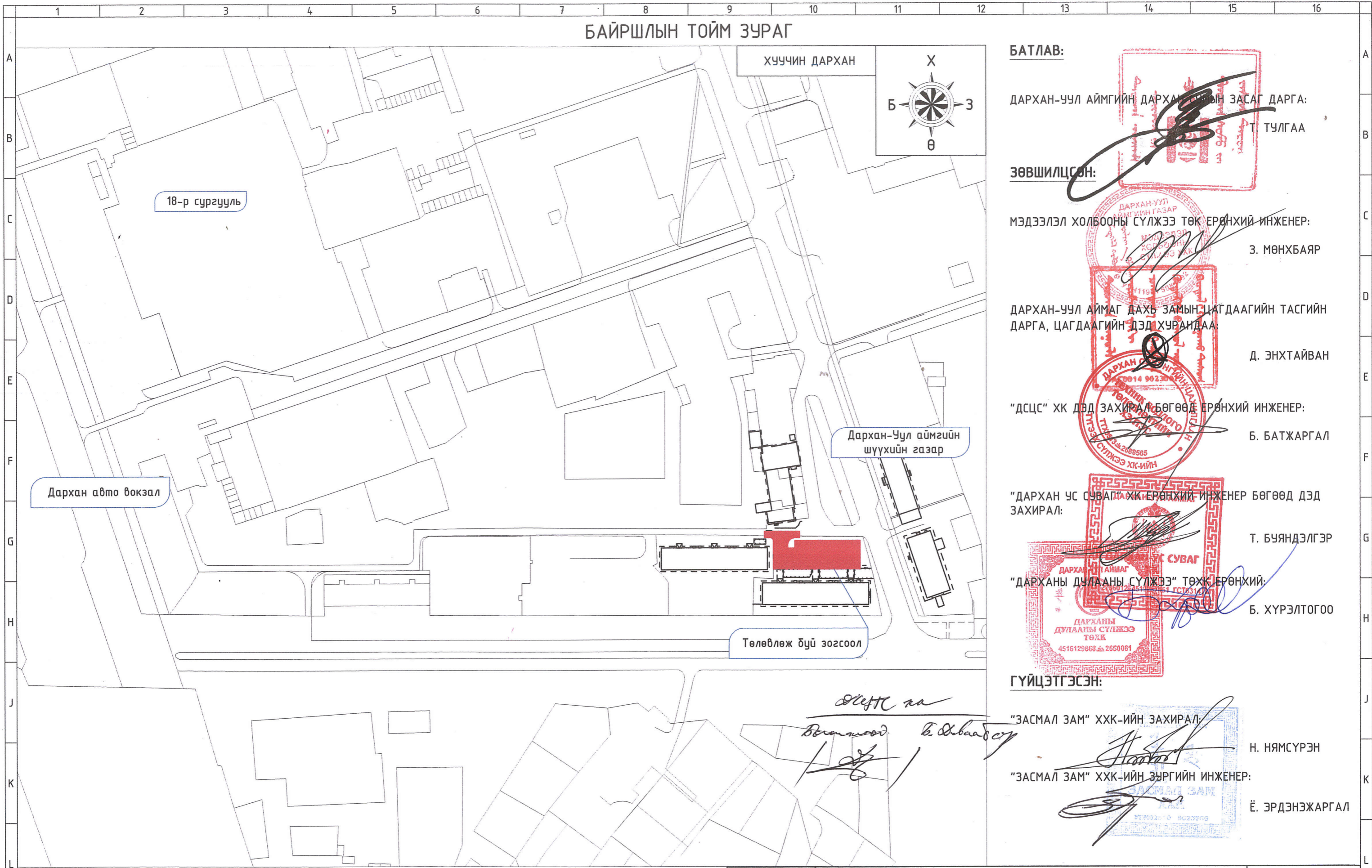
Ё. Эрдэнэжаргал

Зургийн жагсаалт

№	Зургийн иж бүрдэл	Хуудасны тоо
1	Байршлын тойм зураг	1
2	Дэвсгэр зураг	1
3	Дагуу огтлолын зураг	1
4	Нэг маягийн хөндлөн огтлолын зураг	1
5	Хөндлөн огтлолын зураг	1
6	Зай хэмжээний зураг	1
7	Тэмдэг, тэмдэглэлийн зураг	4
8	Хөдөлгөөн зохион байгуулалтын зураг	1
9	Бусад нарийвчилсан зураг	2
10	Ажлын тоо хэмжээ	1

Байршлын тойм зураг

БАЙРШЛЫН ТОЙМ ЗУРАГ



БАТЛАВ:

ДАРХАН-УУЛ АЙМГИЙН ДАРХАН СУМЫН ЗАСАГ ДАРГА:
Т. ТУЛГАА

ЗӨВШИЛЦСЭН:

МЭДЭЭЛЭЛ ХОЛБООНЫ СҮЛЖЭЭ ТӨХ ӨРӨНХИЙ ИНЖЕНЕР:
З. МӨНХБАЯР

ДАРХАН-УУЛ АЙМАГ ДАХЬ ЗАМЫН ЦАГДААГИЙН ТАСГИЙН ДАРГА, ЦАГДААГИЙН ДЭД ХУРАНДАА:
Д. ЭНХТАЙВАН

"ДСЦС" ХК ДЭД ЗАХИРАЛ БӨГӨӨД ӨРӨНХИЙ ИНЖЕНЕР:
Б. БАТЖАРГАЛ

"ДАРХАН УС СУВАГ" ХК ӨРӨНХИЙ ИНЖЕНЕР БӨГӨӨД ДЭД ЗАХИРАЛ:
Т. БУЯНДЭЛГЭР

"ДАРХАНЫ ДУЛААНЫ СҮЛЖЭЭ" ТӨХК ӨРӨНХИЙ:
Б. ХҮРЭЛТОГОО

ГҮЙЦЭТГЭСЭН:

"ЗАСМАЛ ЗАМ" ХХК-ИЙН ЗАХИРАЛ:
Н. НЯМСҮРЭН

"ЗАСМАЛ ЗАМ" ХХК-ИЙН ЗҮРГИЙН ИНЖЕНЕР:
Ё. ЭРДЭНЭЖАРГАЛ

ДАРХАН-УУЛ АЙМАГТ ТӨЛӨВЛӨГДӨЖ БУЙ АВТО ЗОГСООЛЫН НЭР, ХҮЧИН ЧАДАЛ

1. Гэр хороолол доторх хатуу хучилттай авто зам /Дархан сумын 1-р баг/	L=1.157 км
Нийт урт	L=5.394 км



Дархан сумын 4-р багийн авто зогсоолын зураг төсөл /Дархан-Уул аймаг/

Захирал	Н.Нямсүрэн
Зур. Инж	Ё.Эрдэнэжаргал
Гүйцэтгэсэн	О.Бат-Эрдэнэ
Шалгасан	Л.Батхүү

Ажлын зураг		
Масштаб:-		
Ye шат	Хуудас	Бүх хуудас
A3	01	01
2023.8 сар		

Зургийн шифр: 10/23

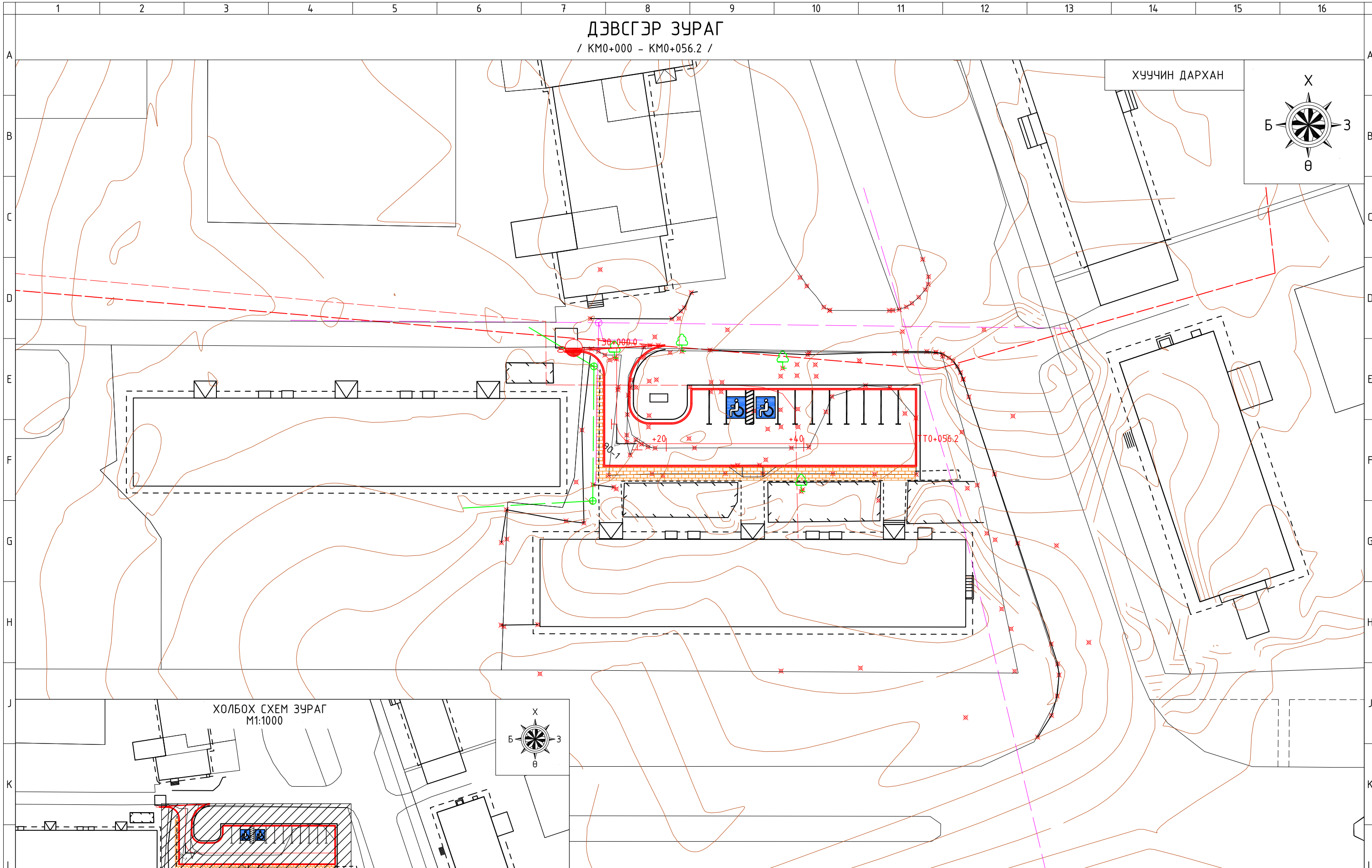
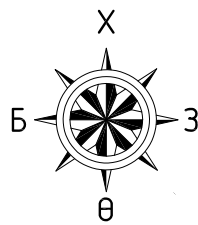


Дэвсгэр зураг

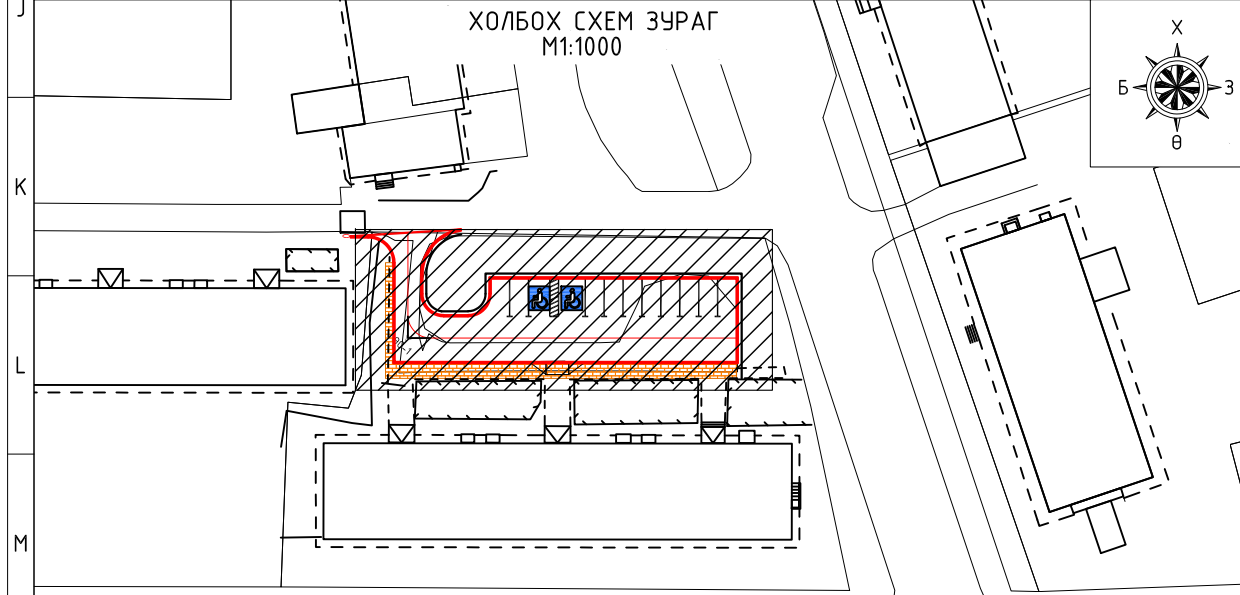
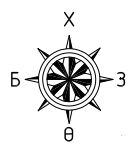
ДЭВСГЭР ЗУРАГ

/ КМ0+000 - КМ0+056.2 /

ХУУЧИН ДАРХАН



ХОЛБОХ СХЕМ ЗУРАГ
M1:1000



"ЗАСМАТ ЗАМ" ХХК
УБ, СБД, 7-р хороо,
Хоймор Оффис
509 тоот

Дархан сумын 4-р багийн авто зогсоолын зураг төсөл
/Дархан-Чул аймаг/

Захирал	Н.Нямсүрэн
Зур. Инж	Ё.Эрдэнэжаргал
Гүйцэтгэсэн	О.Бат-Эрдэнэ
Шалгасан	Л.Батхүү

Дэвсгэр зураг

Зургийн шифр: 10/23

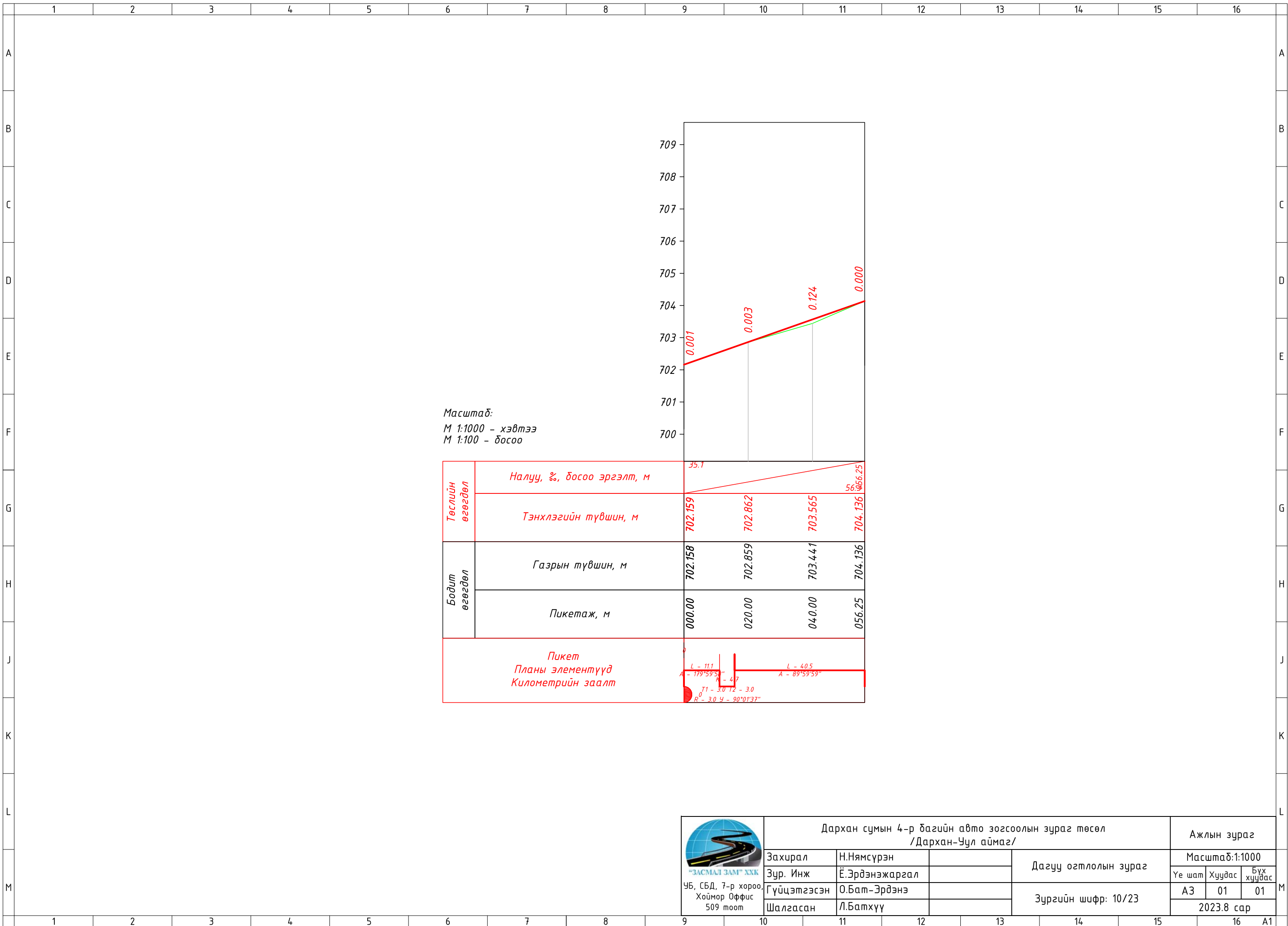
Ажлын зураг

Масштаб: 1:500

Үе шат	Хуудас	Бүх хуудас
A3	01	01


2023.8 сар

Дагуу огтлол



Масштаб:
 М 1:1000 - хэвтээ
 М 1:100 - босоо

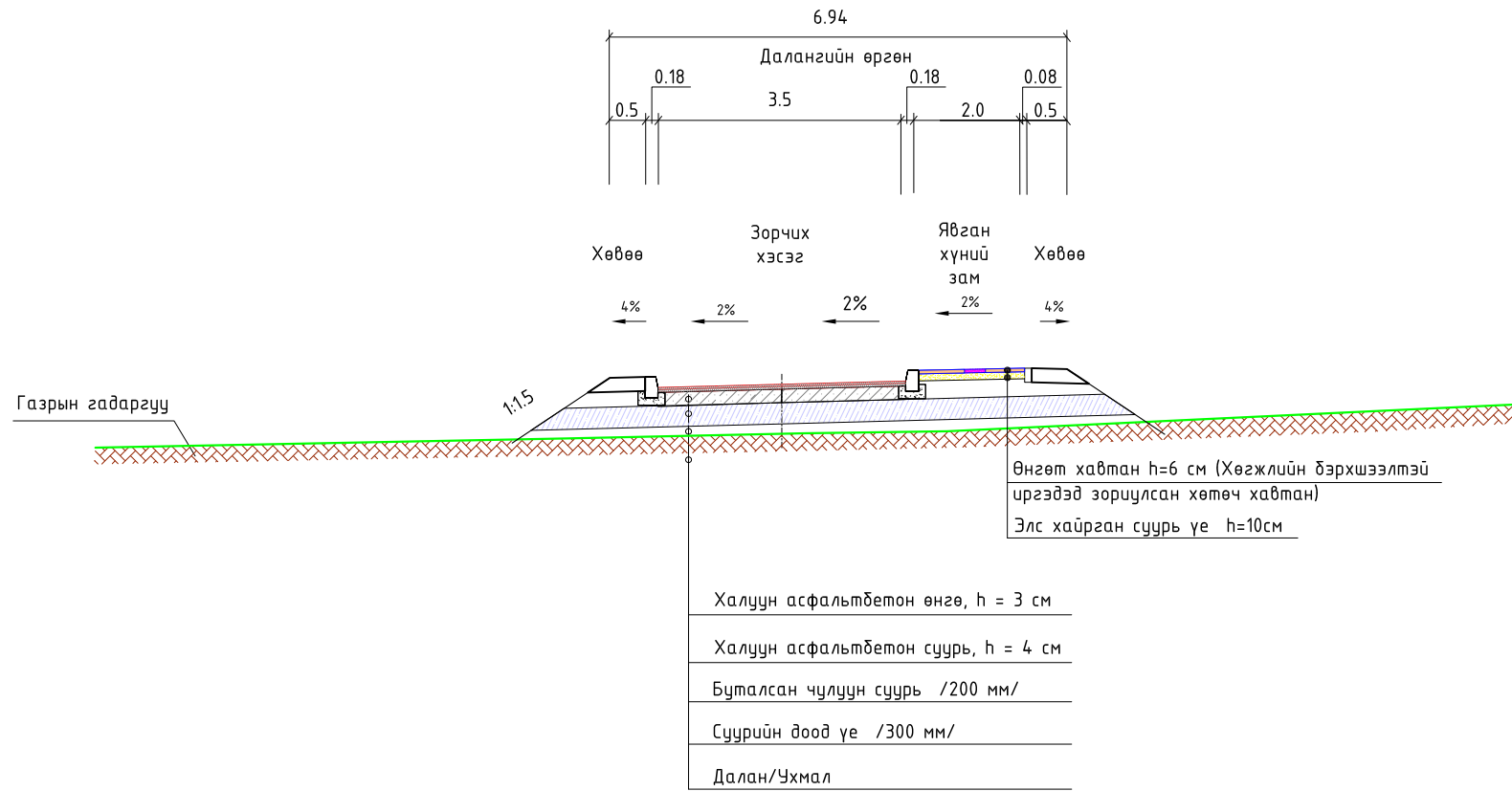
Төслийн өгөгдөл	Налуу, %, босоо эргэлт, м	35.1			
	Тэнхлэгийн түвшин, м	702.159	702.862	703.565	704.136
Бодит өгөгдөл	Газрын түвшин, м	702.158	702.859	703.441	704.136
	Пикетаж, м	000.00	020.00	040.00	056.25
Пикет Планы элементүүд Километрийн заалт					

 "ЗАСМАЛ ЗАМ" ХХК УБ, СБД, 7-р хороо, Хоймор Оффис 509 тоот	Дархан сумын 4-р багийн авто зогсоолын зураг төсөл /Дархан-Уул аймаг/			Ажлын зураг		
	Захирал	Н.Нямсүрэн		Дагуу огтлолын зураг		
	Зур. Инж	Ё.Эрдэнэжаргал				
	Гүйцэтгэсэн	О.Бат-Эрдэнэ		Зургийн шифр: 10/23		
Шалгасан	Л.Батхүү					
				Масштаб: 1:1000		
				Үе шат	Хуудас	Бүх хуудас
				A3	01	01
				2023.8 сар		

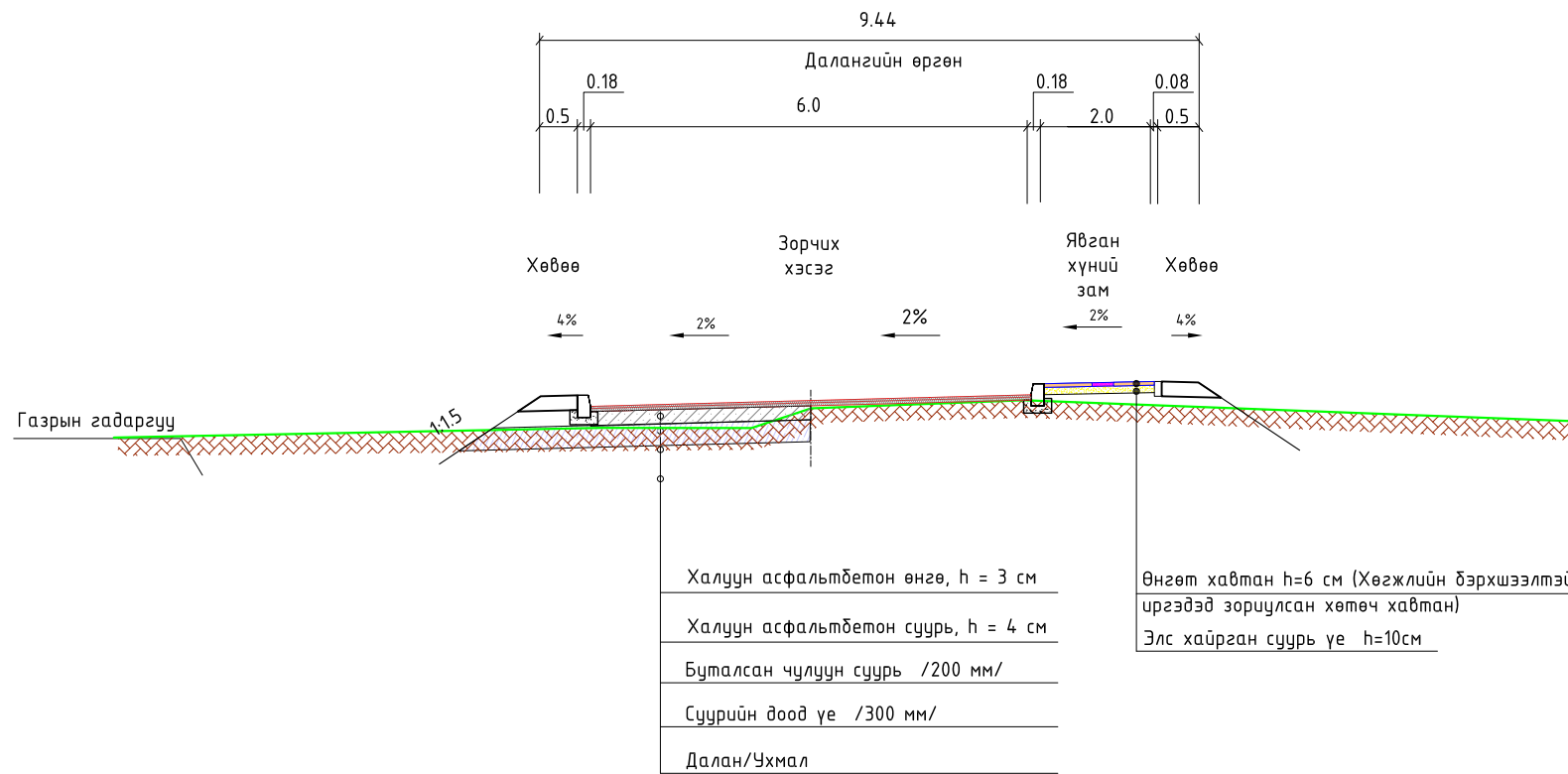
Нэг маягийн хөндлөн огтлол

НЭГ МАЯГИЙН ХӨНДЛӨН ОГТЛОЛ

Төрөл - I: Трассын эхлэл хэсэгт

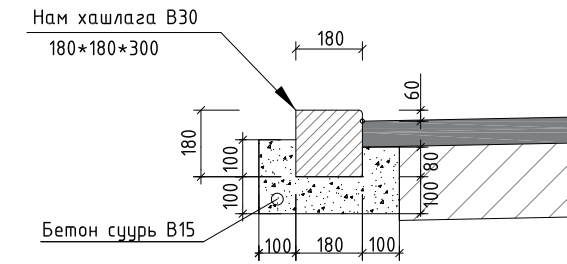


Төрөл - II:



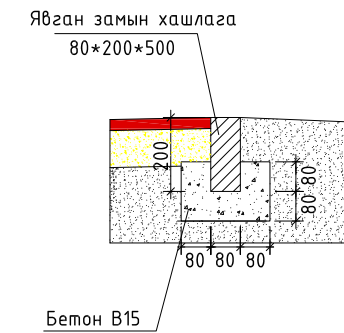
ЯВГАН ХҮНИЙ ЗАМЫН ГАРЦНЫ ХАШЛАГА

SCALE 1:20




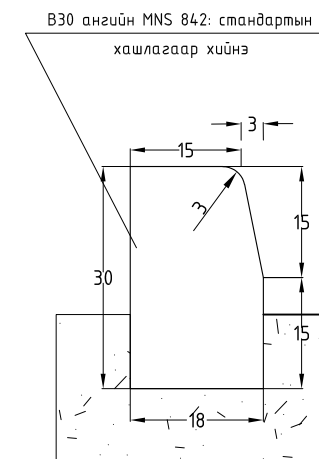
ЯВГАН ХҮНИЙ ЗАМЫН ХАШЛАГА

SCALE 1:20



АВТО ЗАМЫН ХАШЛАГА

SCALE 1:20



УБ, СБД, 7-р хороо,
Хоймор Оффис
509 тоот

Дархан сумын 4-р багийн авто зогсоолын зураг төсөл
/Дархан-Уул аймаг/

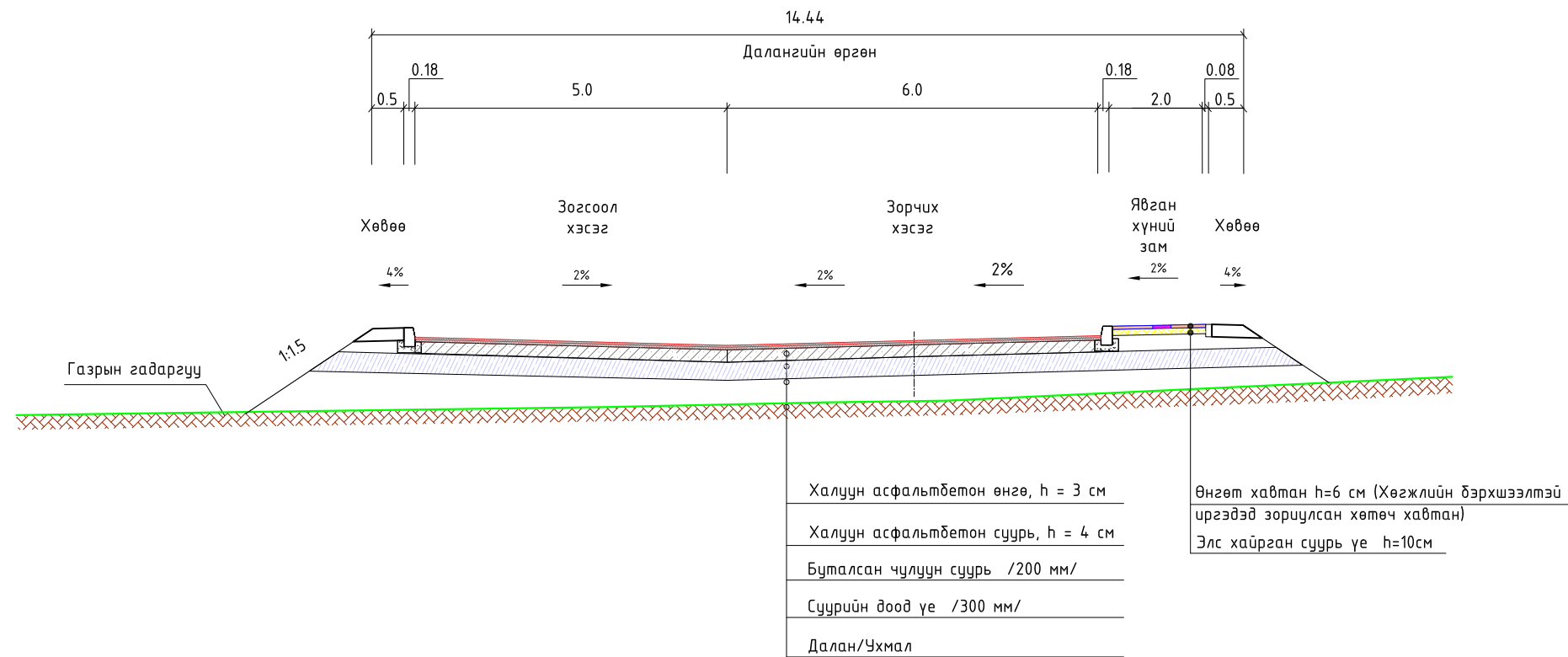
Ажлын зураг

Захирал	Н.Нямсүрэн	Нэг маягийн хөндлөн огтлол	Масштаб: 1:100		
Зур. Инж	Ё.Эрдэнэжаргал		Үе шат	Хуудас	Бүх хуудас
Гүйцэтгэсэн	О.Бат-Эрдэнэ		A3	01	02
Шалгасан	Л.Батхүү	Зургийн шифр: 10/23	2023.08 сар		

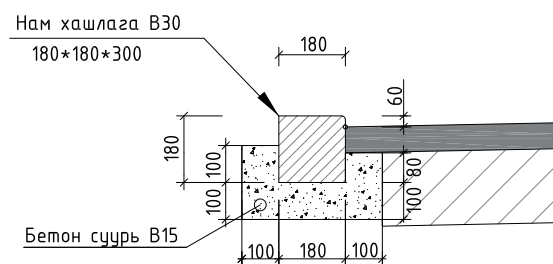
2023.08 сар

НЭГ МАЯГИЙН ХӨНДЛӨН ОГТЛОЛ

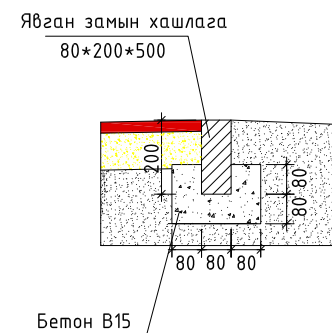
Төрөл - III: Зогсоолтой хэсэгт



ЯВГАН ХҮНИЙ ЗАМЫН ГАРЦНЫ ХАШЛАГА
SCALE 1:20


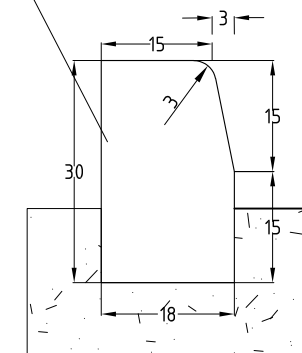


ЯВГАН ХҮНИЙ ЗАМЫН ХАШЛАГА
SCALE 1:20



АВТО ЗАМЫН ХАШЛАГА
SCALE 1:20

B30 ангийн MNS 842: стандартын хашлагаар хийнэ



Дархан сумын 4-р багийн авто зогсоолын зураг төсөл
/Дархан-Уул аймаг/


Ажлын зураг

Захирал	Н.Нямсүрэн	Нэг маягийн хөндлөн огтлол
Зур. Инж	Ё.Эрдэнэжаргал	
Гүйцэтгэсэн	О.Бат-Эрдэнэ	Зургийн шифр: 10/23
Шалгасан	Л.Батхүү	

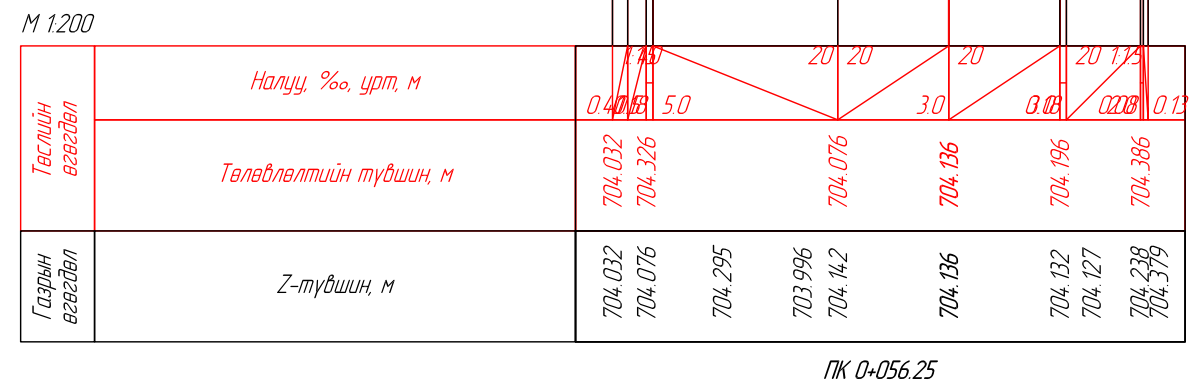
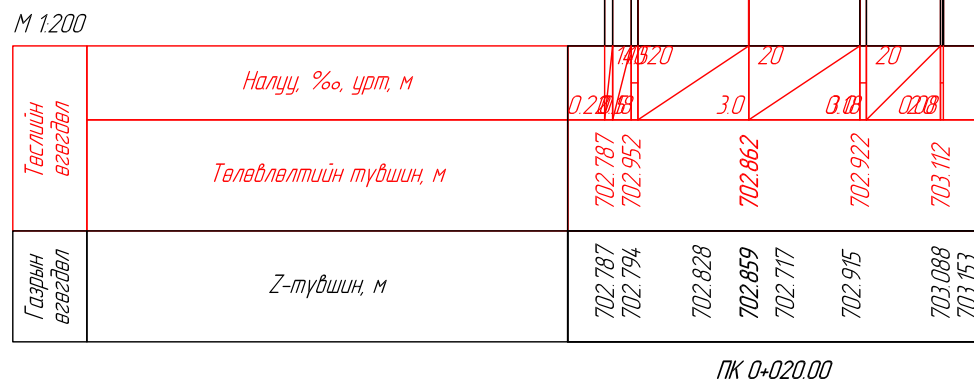
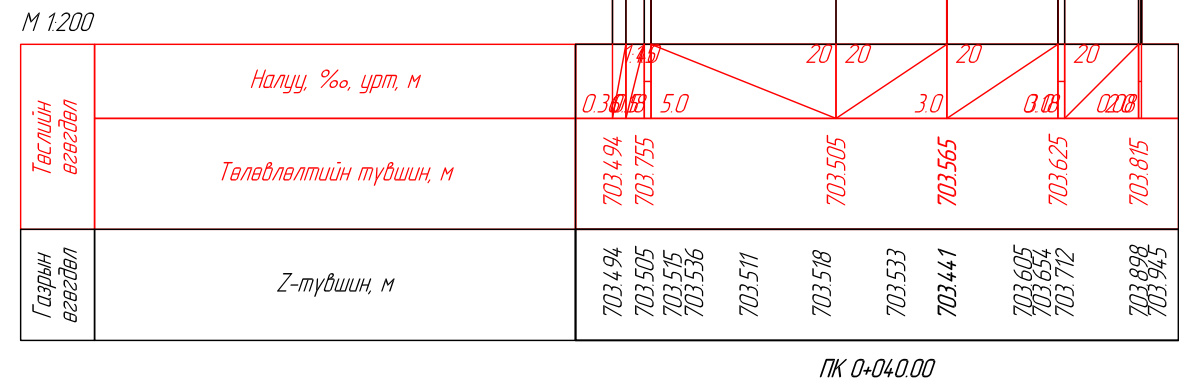
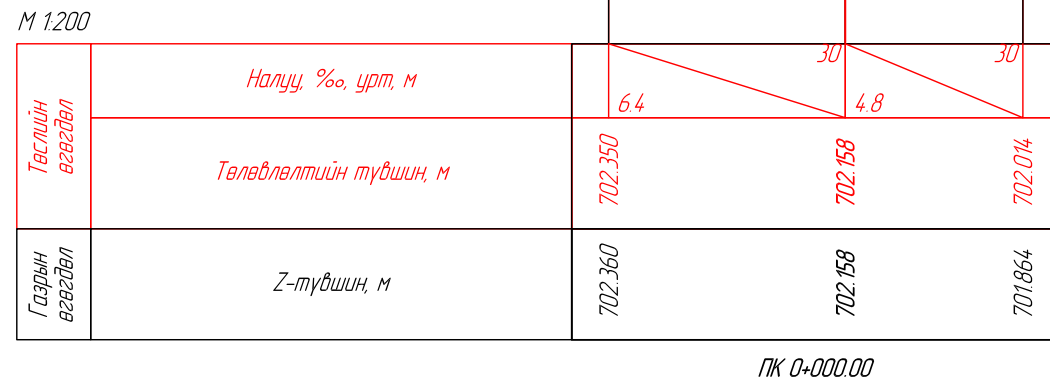
Масштаб: 1:100


Үе шат	Хуудас	Бүх хуудас
A3	02	02

2023.08 сар



Хөндлөн огтлол

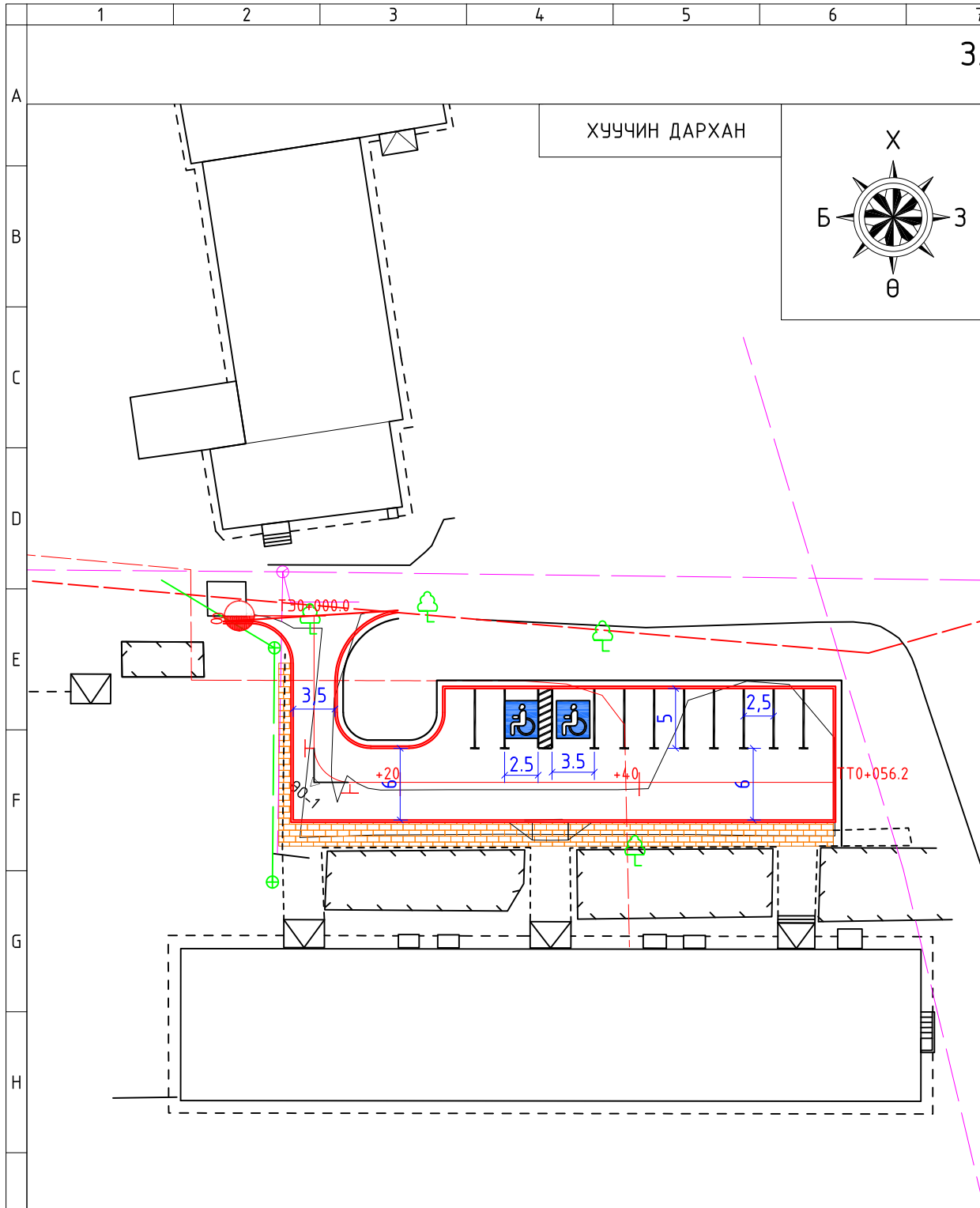


 "ЗАСМАЛ ЗАМ" ХХК УБ, СБД, 7-р хороо, Хоймор Оффис 509 тоот	Дархан сумын 4-р багийн авто зогсоолын зураг төсөл /Дархан-Чул аймаг/			Ажлын зураг				
	Захирал	Н.Нямсүрэн		Хөндлөн огтлол		Масштаб: 1:200		
	Зур. Инж	Ё.Эрдэнэжаргал				Үе шат	Хуудас	Бүх хуудас
	Гүйцэтгэсэн	О.Бат-Эрдэнэ		Зургийн шифр: 10/23		A3	01	01
	Шалгасан	Л.Батхүү				2023.8 сар		

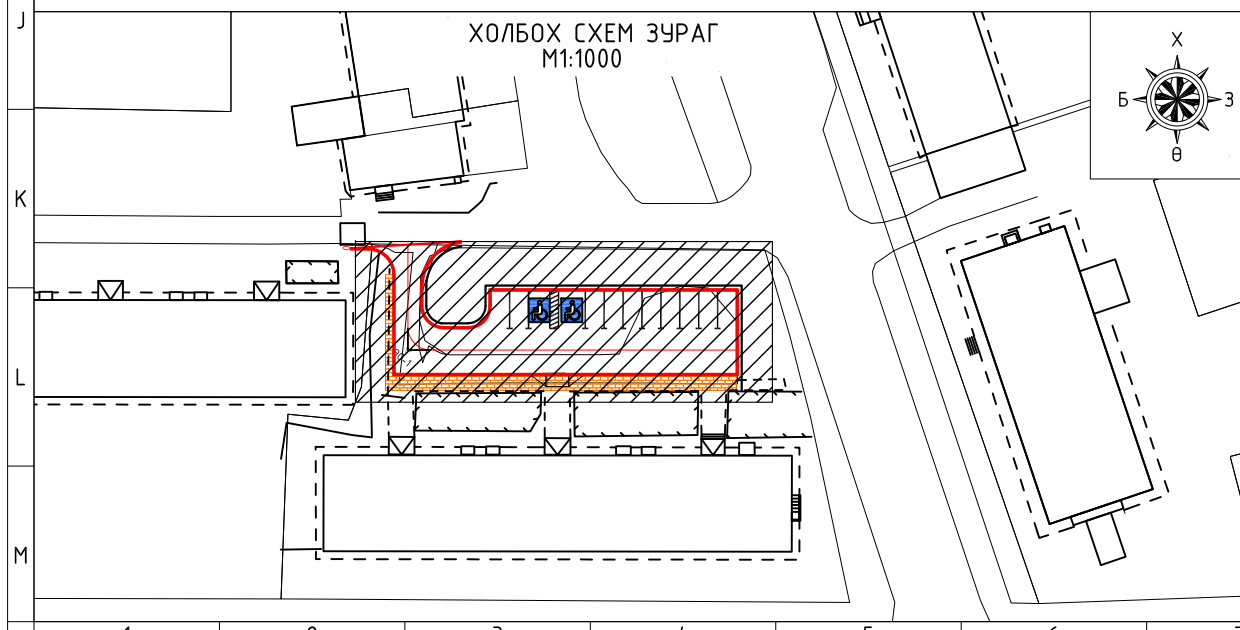
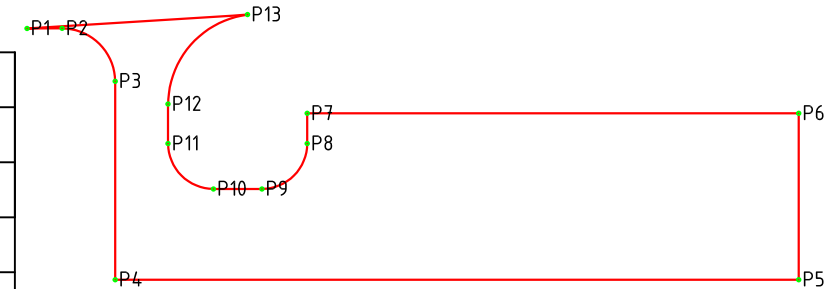
Зай хэмжээн зураг

ЗАЙ ХЭМЖЭЭНИЙ ЗУРАГ

/ КМ0+000 - КМ0+056.2 /



POINT	X координат	Y координат
P1	5481742.4622	567881.9684
P2	5481742.4682	567884.2878
P3	5481738.9676	567887.7976
P4	5481725.8477	567887.7976
P5	5481725.8477	567933.0112
P6	5481736.8477	567933.0112
P7	5481736.8471	567900.5026
P8	5481734.8476	567900.5026
P9	5481731.8476	567897.5024
P10	5481731.8478	567894.2976
P11	5481734.8478	567891.2978
P12	5481737.4593	567891.2978
P13	5481743.3771	567896.555



ТЭНХЛЭГИЙН КООРДИНАТ

КМ	X, м	Y, м
0+000.000	5481742.922	567889.548
0+020.000	5481728.848	567896.76
0+040.000	5481728.848	567916.76
0+056.251	5481728.848	567933.011



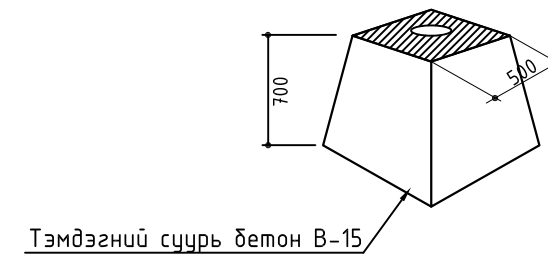
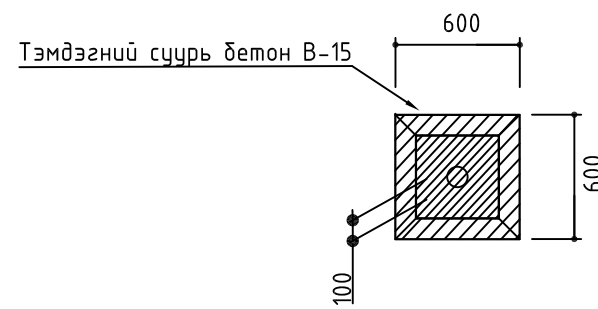
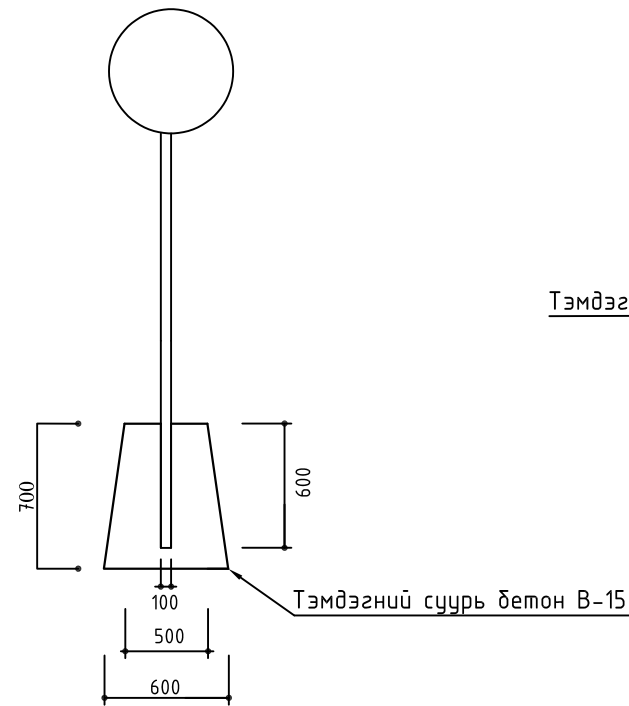
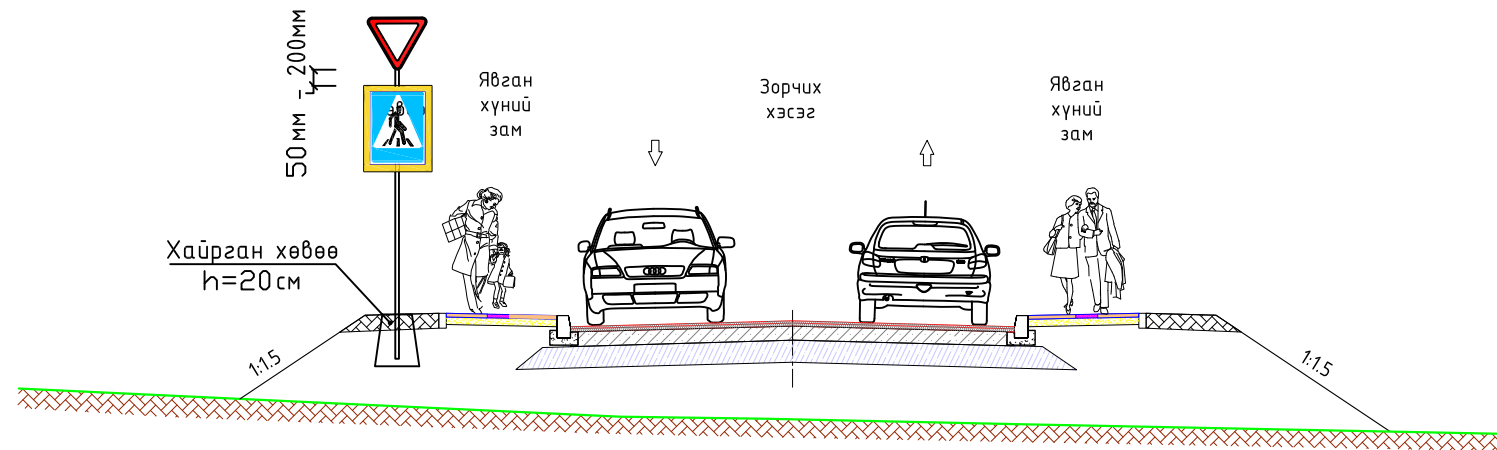
“ЗАСМАЛ ЗАМ” ХХК
УБ, СБД, 7-р хороо,
Хоймор Оффис
509 тоот

Дархан сумын 4-р багийн авто зогсоолын зураг төсөл
/Дархан-Уул аймаг/

Захирал	Н.Нямсүрэн	Зай хэмжээний зураг	Ажлын зураг		
Зур. Инж	Ё.Эрдэнэжаргал		Масштаб: 1:500		
Гүйцэтгэсэн	О.Бат-Эрдэнэ		Үе шат	Хуудас	Бүх хуудас
Шалгасан	Л.Батхүү		А3	01	01
Зургийн шифр: 10/23			2023.8 сар		

Тэмдэг, тэмдэглэлийн зураг

ТЭМДЭГ БАЙРЛУУЛАХ НЭГ МАЯГИЙН ЗУРАГ




ТАЙЛБАР:

Авто замын тэмдэг MNS 4597:2014

Авто замын тэмдэглэл MNS 4759:2014


Авто замын тэмдэг, тэмдэглэл, гэрлэн дохио, хашилт, чиглүүлэх хэрэгслүүдийг хэрэглэх дүрэм MNS 4596:2014

Дээрх стандарт болон холбогдох стандартын дагуу хийнэ үү.

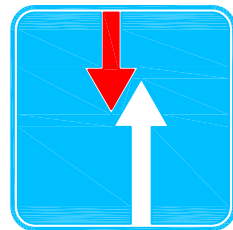
 "ЗАСМАЛ ЗАМ" ХХК УБ хот, СБД, 7-р хороо, Хоймор Оффис 509 тоот *ЗАСМАЛ ЗАМ* ХХК	Дархан сумын 4-р багийн авто зогсоолын зураг төсөл /Дархан-Уул аймаг/			Ажлын зураг		
	Захирал	Н.Нямсүрэн		Тэмдэг байршуулах нэг маягийн зураг		
	Зур. Инж	Ё.Эрдэнэжаргал				
	Гүйцэтгэсэн	О.Бат-Эрдэнэ		Масштаб:		
Шалгасан	Л.Батхүү		Зургийн шифр: 10/23			
				Үе шат	Хуудас	Бүх хуудас
				A3	01	03
				2023.08 сар		

ХЭВТЭЭ ТЭМДЭГЛЭЛИЙН НАРИЙВЧЛАЛ

M1:50



3.6 Сөрөг хөдөлгөөнд зам тавьж өгнө



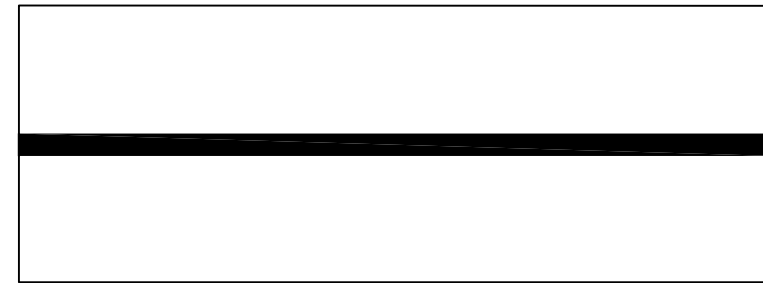
3.7 Сөрөг хөдөлгөөнд давуу эрхтэй



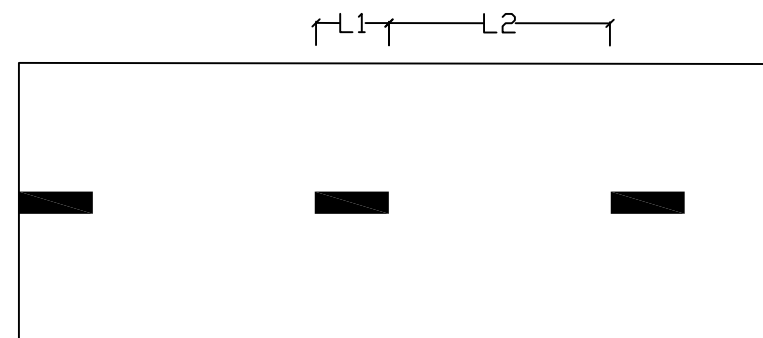
7.15 Тулгуур эрхтний бэрхшээлтэй хүн




3.4 Зам тавьж өгнө



1.1 Замын аюул бүхий хэсэгт эгнээний хилийг тэмдэглэх; Тээврийн хэрэгслийн хөдөлгөөний эсрэг урсгалыг тусгаарлах, -Хэсэг бүрийн урт нь 20м ээс багагүй байна




1.5 Хоёр буюу гурван эгнээгээр зорчдог замд тээврийн хэрэгслийн хөдөлгөөний эсрэг урсгалыг тусгаарлах; Нэг чигт хоёр буюу түүнээс олон эгнээгээр зорчдог замд эгнээний хилийг тэмдэглэх
V<60Km/h, L1=1.00 L2=3.00
L1:L2 = 1:3







7.15 Хуулбар

ТАЙЛБАР:

Авто замын тэмдэг MNS 4597:2014, авто замын тэмдэглэл MNS 4759:2014, авто замын тэмдэг, тэмдэглэл, гэрлэн дохио, хашилт, чиглүүлэх хэрэгслүүдийг хэрэглэх дүрэм MNS 4596:2014 дээрх стандарт болон холбогдох стандартын дагуу хийнэ үү.
Тусгайлан зааснаас бусад хэмжээг м-ээр өгөв.


 "ЗАСМАЛ ЗАМ" ХХК УБ хот, СБД, 7-р хороо, Хоймор Оффис 509 тоот *ЗАСМАЛ ЗАМ* ХХК	Дархан сумын 4-р багийн авто зогсоолын зураг төсөл /Дархан-Уул аймаг/			Ажлын зураг		
	Захирал	Н.Нямсүрэн		Тэмдэг тэмдэглэлийн нарийвчлал	Масштаб:	
Зур. Инж	Ё.Эрдэнэжаргал		Зургийн шифр: 10/23		Үе шат	Хуудас
Гүйцэтгэсэн	О.Бат-Эрдэнэ			A3	02	03
Шалгасан	Л.Батхүү			2023.08 сар		


АВТО ЗАМЫН ТЭМДЭГ, ТЭМДЭГЛЭЛИЙН ТОО ХЭМЖЭЭ

№	Тэмдгийн дүрс ба дугаар	Хэсэг	Байрлал, км	Зүүн	Баруун
1	Дарааллын тэмдэг	 3.4		0+003	1
		 3.6		0+003.5	1
		 3.7		0+011	1
2	Үйлчилгээний тэмдэг	 7.15		0+030.5	1
				0+034	1
		Нийт		4	1

ТЭМДЭГЛЭЛИЙН ТОО ХЭМЖЭЭ

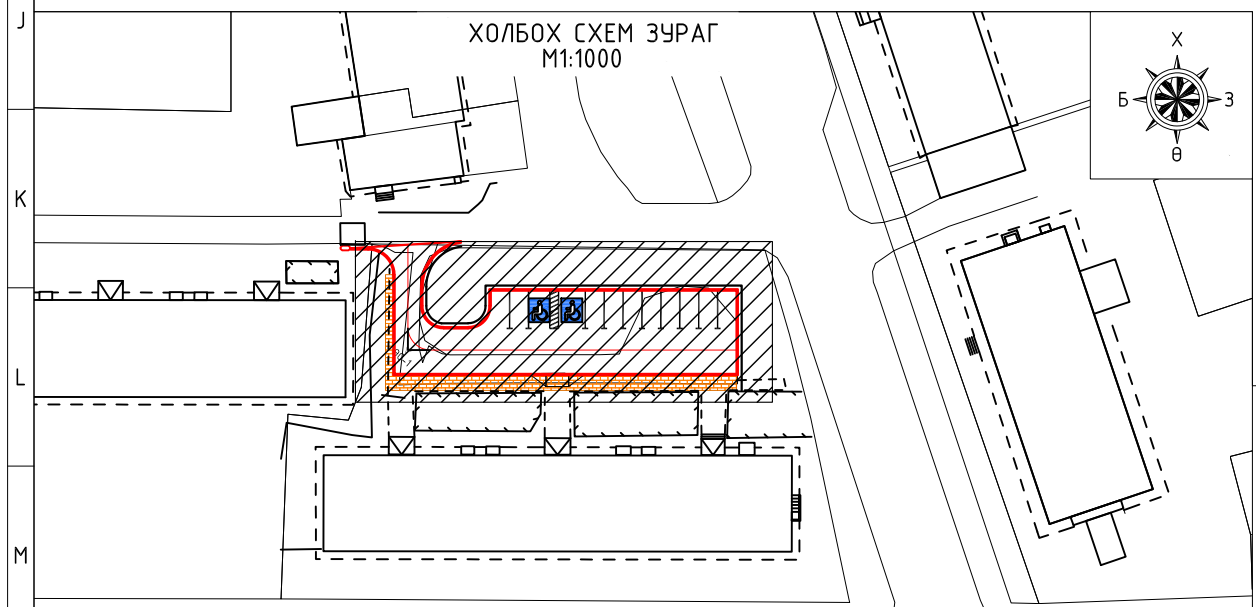
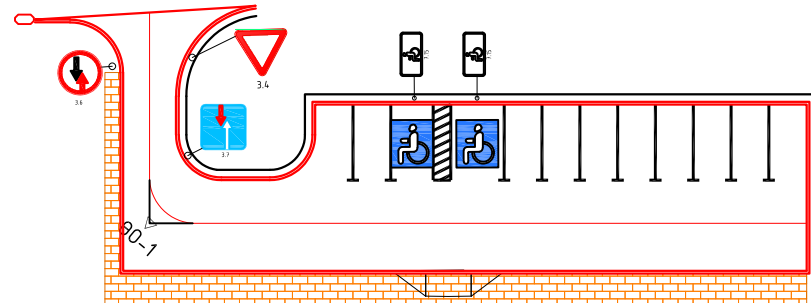
No	Тэмдэглэгээний төрөл	Нийт урт. м	Нийт. м2
1	Дугаар-1.1	120	12
2	Дугаар-1.5	15	1.5
3	7.15 хуулбар	35	3.5
	Нийт	170	17

 "ЗАСМАЛ ЗАМ" ХХК УБ хот, СБД, 7-р хороо, Хоймор Оффис 509 тоот *ЗАСМАЛ ЗАМ* ХХК	Дархан сумын 4-р багийн авто зогсоолын зураг төсөл /Дархан-Уул аймаг/			Ажлын зураг			
	Захирал	Н.Нямсүрэн		Тэмдэг тэмдэглэлийн тоо ХЭМЖЭЭ	Масштаб:		
	Зур. Инж	Ё.Эрдэнэжаргал			Үе шат	Хуудас	Бүх хуудас
	Гүйцэтгэсэн	О.Бат-Эрдэнэ		Зургийн шифр: 10/23	А3	03	03
Шалгасан	Л.Батхүү		2023.08 сар				



Хөдөлгөөн зохион байгуулалтын зураг

Хөдөлгөөн зохион байгуулалт



УБ, СБД, 7-р хороо,
Хоймор Оффис
509 тоот


Дархан сумын 4-р багийн авто зогсоолын зураг төсөл
/Дархан-Уул аймаг/

Захирал	Н.Нямсүрэн
Зур. Инж	Ё.Эрдэнэжаргал
Гүйцэтгэсэн	О.Бат-Эрдэнэ
Шалгасан	Л.Батхүү

Хөдөлгөөн зохион
байгуулалт

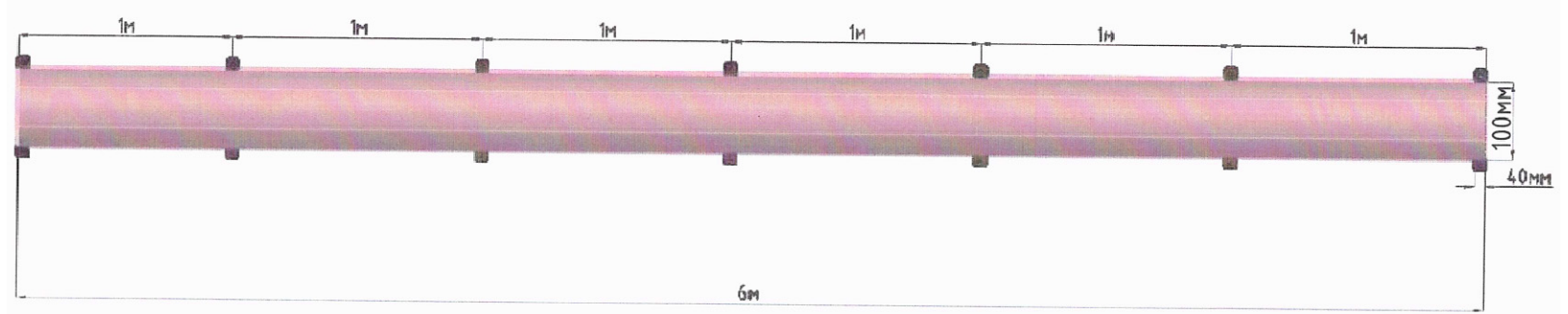

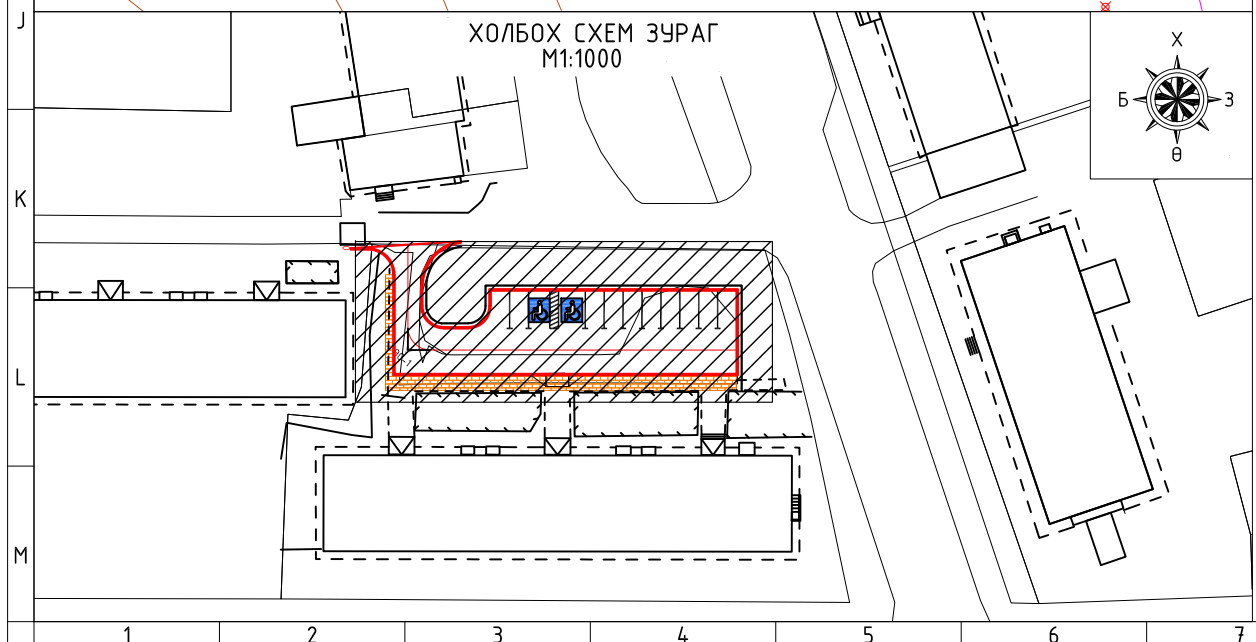
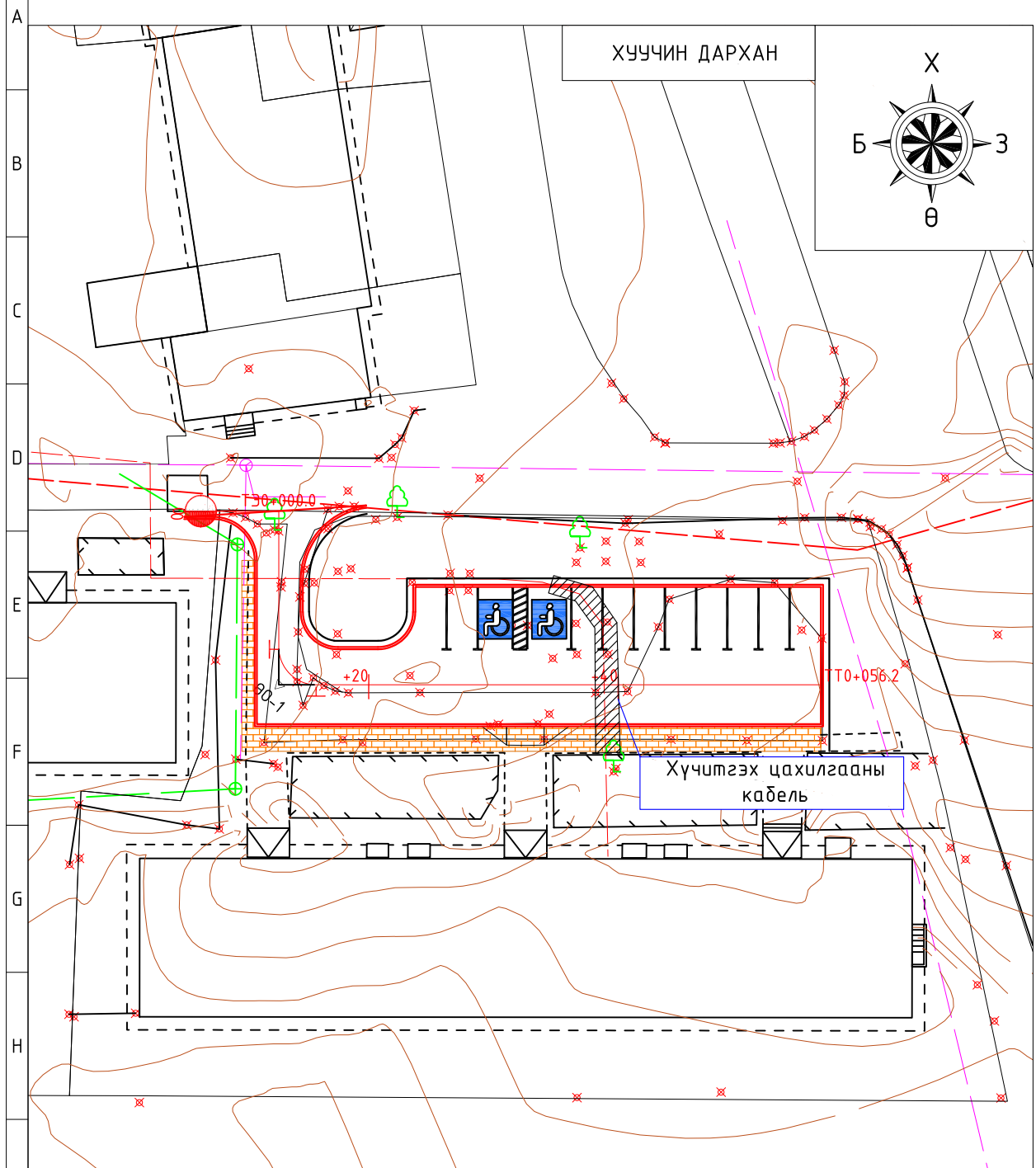
Зургийн шифр: 10/23

Ажлын зураг		
Масштаб: 1:500		
Үе шат	Хуудас	Бүх хуудас
A3	01	01
2023.8 сар		



Бусад нарийвчилсан зураг

ЦАХИЛГААНЫ ШУГАМ ГАН ХООЛОЙГООР ХАМГААЛЖ ХҮЧИТГЭХ НАРИЙВЧИЛСАН ЗУРАГ



№	Ажлын нэр	Х/нэгж	Ажлын тоо хэмжээ	Тайлбар
1	Ухмал байгуулах	м ³	6	
2	Ган хоолой угсрах /Зүсэлт хийж чих гагнасан/ d=100мм	м	15	ГОСТ 10704-91, ГОСТ 10706-76
3	Боолт, гайк, шайбаар холдох	ш	32	Зүсмэл ган хоолой холбоход ашиглана
4	Буцаан дүүргэлт хийх	м ³	5	/Далангийн материал/



УБ, СБД, 7-р хороо, Хоймор Оффис 509 тоот

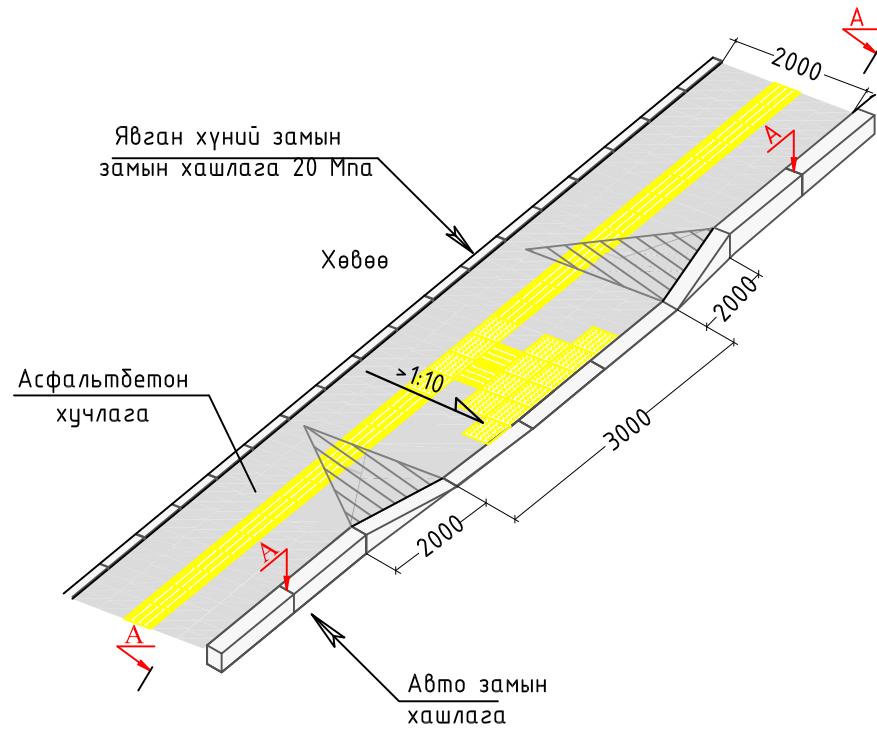
Дархан сумын 4-р багийн авто зогсоолын зураг төсөл /Дархан-Уул аймаг/			Ажлын зураг			
Захирал	Н.Нямсүрэн		Цахилгааны шугам ган хоолойгоор хамгаалах			
Зур. Инж	Ё.Эрдэнэжаргал					
Гүйцэтгэсэн	О.Бат-Эрдэнэ		Зургийн шифр: 10/23			
Шалгасан	Л.Батхүү					
			Масштаб: 1:500	Үе шат	Хуудас	Бүх хуудас
				A3	01	01
			2023.8 сар			

Ажлын зураг		
Масштаб: 1:500		
Үе шат	Хуудас	Бүх хуудас
A3	01	01
2023.8 сар		

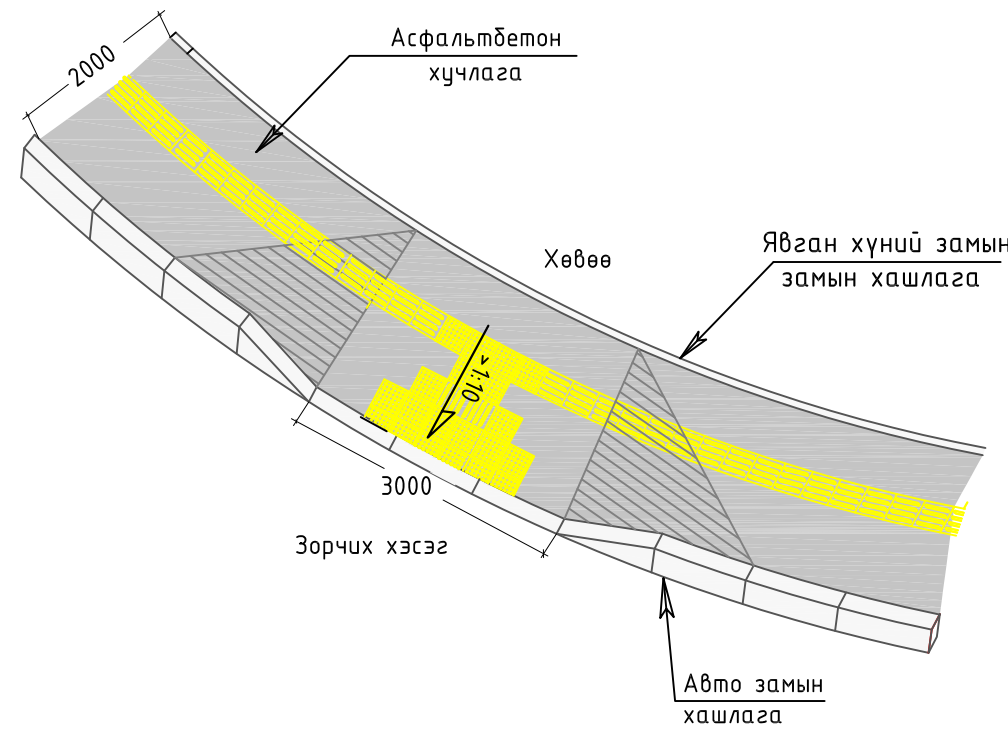
Гарц нь дээрх явган хүний замын нарийвчилсан зураг

SCALE 1:20

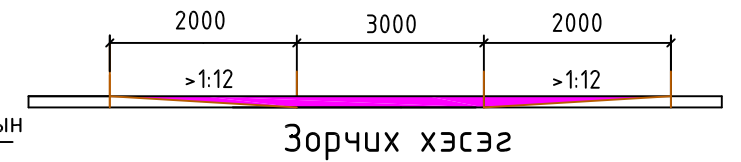
1. Шулуун хэсэгт



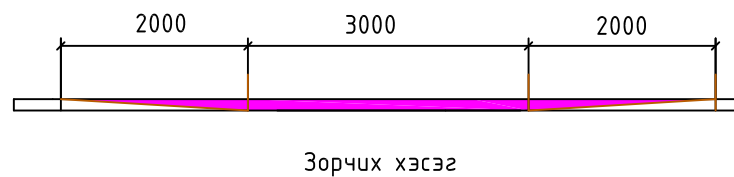
2. Тойрог хэсэгт



Зорчих хэсэг
В-В огтлол



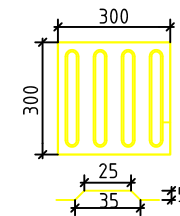
А-А огтлол



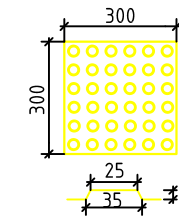
Хөтөч хавтан

SCALE 1:20

Шулуун явах хэсэгт хийх
хөтөч хавтан




Чулвар хэсэгт хийх
анхааруулах хавтан



ТАЙЛБАР:

1. Явган хүний замыг "Явган хүний зам, талбай төлөвлөлт. техникийн шаардлага" MNS 6808;2019 -ын дагуу хийнэ.
2. Явган замын өнгөт хавтанг халтирдаггүй дарзгар гадаргуутай хавтангаар хийнэ. Гадаргуун дэвсгэрт 36 БПН -с бага байна.
3. Явган хүний замын 100 x 200 x 60 хавтанг улаан, ногоон, цагаан өнгөтэй хавтангаар хийнэ.
4. Хавтангийн өрөлтийн барилга угсралтын ажил эхэлхээс өмнө хэв загварыг хотын өнгө үзэмжид тохируулан захиалагч болон зургийн автортай зөвшилцсөний дагуу сайжруулан хийж болно.



УБ, СБД, 7-р хороо
Хоймор Оффис
509 тоот

Дархан сумын 4-р багийн авто зогсоолын зураг төсөл
/Дархан-Уул аймаг/


Захирал	Н.Нямсүрэн		Гарц нь дээрх явган хүний замын нарийвчилсан зураг	Ажлын зураг		
Зур. Инж	Ё.Эрдэнэжаргал			Масштаб:-		
Гүйцэтгэсэн	О.Бат-Эрдэнэ		Зургийн шифр: 10/23	Үе шат	Хуудас	Бүх хуудас
Шалгасан	Л.Батхүү			A3	01	01

2023.8 сар

Ажлын тоо хэмжээ

АЖЛЫН ТОО ХЭМЖЭЭ

№	1. ҮЙЛДВЭРЛЭЛИЙН ЗОХИОН БАЙГУУЛАЛТ	Хэмжих нэгж	Тоо хэмжээ	Тайлбар
1.1	Гэр барих	1ш	2	
1.2	Контейнер байрлуулах	1ш	2	
1.3	Усны нөөцийн сав 10тн байрлуулах	1ш	1	
2. ЛАБОРАТОРИЙН ТУРШИЛТ ШИНЖИЛГЭЭНИЙ АЖИЛ				
2.1	Хөрсний шинжилгээ хийх	1 удаа /1000	1	
2.2	Элсний шинжилгээ хийх	1 удаа /1000	1	
2.3	Битумын шинжилгээ хийх	1 мн	1	
2.4	Хучилтаас дээж авч өрөмдөж авах	1 удаа /700	1	
3. Талбайн цэвэрлэгээний ажил				
3.1	Одоо байгаа бетон эдлэл хуулж зайлуулах	м ³	21	Төлөвлөгдөж байгаа явган замын хэсэг
3.2	Тоглоомын талбайн төхөөрөмжүүдийг шилжүүлэх	м ²	400	
4. ЗАМЫН ЧИГ СЭРГЭЭХ				
4.1	Замын чигийг сэргээх	км	0.056	
5. ГАЗАР ШОРООНЫ АЖИЛ				
5.1	Тохиромжгүй материалыг ухаж ачих	м ³	155	
5.2	Зөөвөрөөр далан байгуулах	м ³	35	
5.3	Хайрган хөвөө байгуулах	м ³	7.2	
5.4	Ул хөрсийг нягтруулах	м ²	660	
6. СУУРИЙН АЖИЛ				
6.1	Буталсан чулуун суурь байгуулах h=20см	м ³	19	
6.2	Суурийн доод үе байгуулах h=30см	м ³	81	
7. ХУЧИЛТЫН АЖИЛ				
7.1	Авто замын хашлага тавих	у/м	139	
7.2	Халуун асфальтбетон хольцоор хучилт байгуулах /Өнгө h=3 см/	м ³	14.7	
7.3	Халуун асфальтбетон хольцоор хучилт байгуулах /суурь h=4 см/	м ³	19.6	
7.4	Битумэн цацлага хийх	м ²	491	
7.5	Битумэн түрхлэг хийх	м ²	491	
8. ЯВГАН ХҮНИЙ ЗАМЫН АЖИЛ				
8.1	Явган хүний замын хашлага байрлуулах	м	65	
8.2	Явган хүний замын элс хайрган суурь байгуулах h=10 см	м ³	11.2	
8.3	Явган хүний замын хучилтыг өнгөт хавтангаар хийх	м ²	112	Анхааруулах болон чиглүүлэх хавтанг нэг эгнээ хийнэ.
9. ЗАМЫН ТОНОГЛОЛ БА ТЭМДЭГЛЭЛ				
9.1	Замын тэмдэглэл зориулалтын машинаар хийх	у/м ²	170 / 17	
9.2	Замын тэмдэг суурьлуулах	1 ш	5	Гарцны тэмдэг гадгуураа шар хүрээтэй
10. ИНЖЕНЕРИЙН ШУГАМ СҮЛЖЭЭГ ХҮЧИТГЭХ АЖИЛ				
10.1	Ухмал байгуулах	м ³	6	
10.2	Ган хоолой угсрах /Зүсэлт хийж чих гэгнэсэн/ d=100мм	у/м	15	ГОСТ 10704-91, ГОСТ 10706-76, холдох боолт, гайк шайд орсон болно
10.3	Буцаан дүүргэлт хийх	м ³	5	Далангийн материал
11. ШУГАМ СҮЛЖЭЭНИЙ ХУДАГ ӨНДӨРЛӨЖ ТАГ СОЛИХ АЖИЛ				
11.1	Хүдгийн тагийг даацын ширмэн тагаар солих	1ш	1	
11.2	Хүдгийн ташуу таг байрлуулах	1ш	1	
11.3	Одоо байгаа худаг өндөрлөх	м ³	0.3	
12. ОБЪЕКТЫГ АШИГЛАЛТАНД ОРУУЛАХ				
12.1	Замын объектыг ашиглалтанд оруулах	км	0.056	



"ЗАСМАЛ ЗАМ" ХХК
УБ, СБД, 7-р хороо,
Хоймор Оффис
509 тоот

Дархан сумын 4-р багийн авто зогсоолын зураг төсөл
/Дархан-Уул аймаг/

Ажлын зураг

Захирал	Н.Нямсүрэн	Тоо хэмжээ
Зур. Инж	Ё.Эрдэнэжаргал	
Гүйцэтгэсэн	О.Бат-Эрдэнэ	
Шалгасан	Л.Батхүү	Зургийн шифр: 10/23

Масштаб:-		
Үе шат	Хуудас	Бүх хуудас
А3	01	01
2023.8 сар		