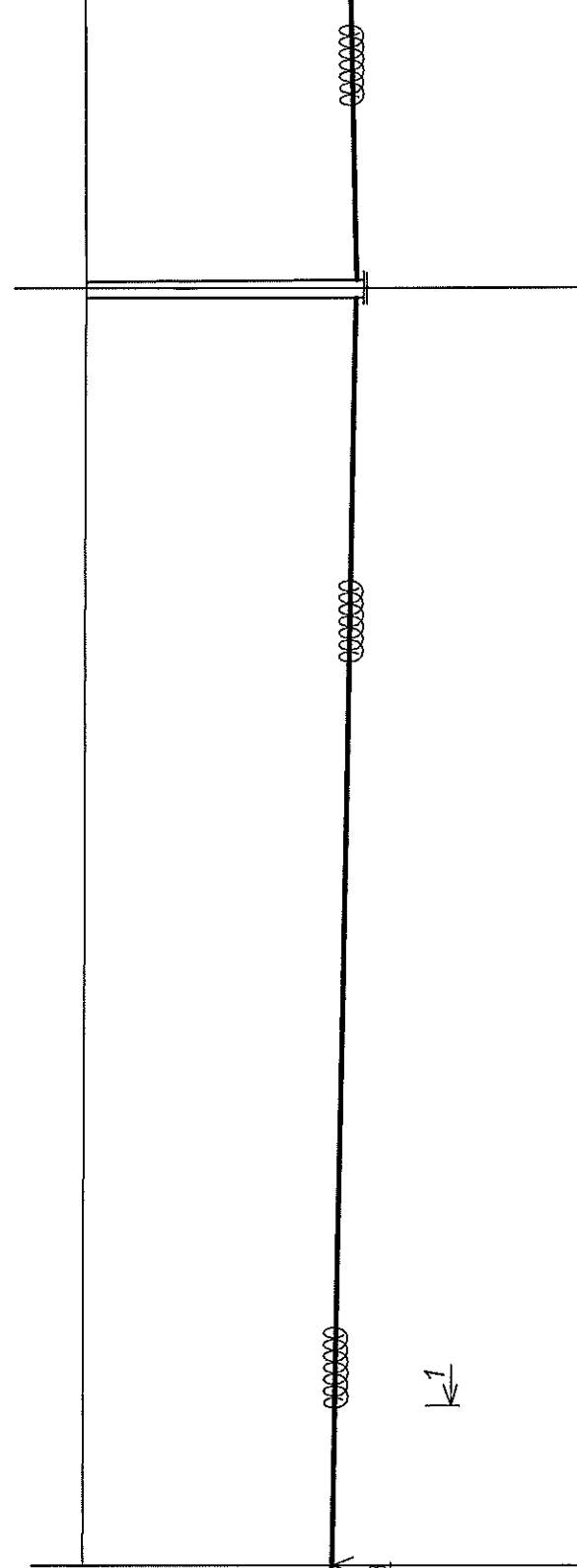
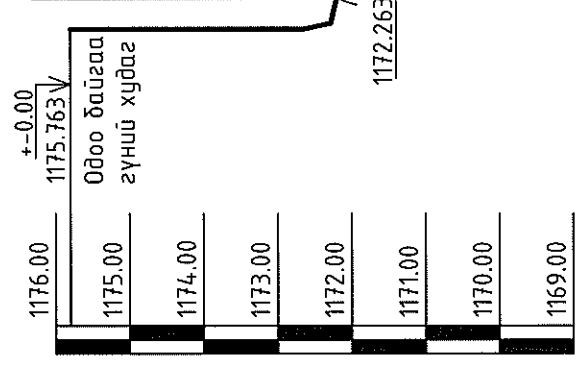


ГАДНА ЦЭВЭР УСНЫ ШУГАМЫН ДАГУУГЫН ЗҮСЭЛТ, СУВГИЙН ОГТЛОЛ  
 ХЭВТЭЭ М1:500  
 БОСОО М1:1000

↙1 ↘1 ↙1 ↘1



Хоолойн ёроолын тэмдэгт	1172.263	1171.591						
Газрийн хөрсний төслийн тэмдэгт								
Газрын хөрсний хар тэмдэгт	1175.763	1175.203						
Хоолойн төрөл, материал ГОСТ			Ган хоолой ГОСТ10704-77					
Бууры хөрс			шавранцар хөрс ул Архив№23\ 358					
Урт								
Худаг болон онцлог цэгийн хоорондын зай								
Худаг болон онцлог цэгийн дугаар								

Одоо байгаа гүний худаг

ЦХХ-2

Улирлын хөлдөлтийн гүн 2.94м

e=76

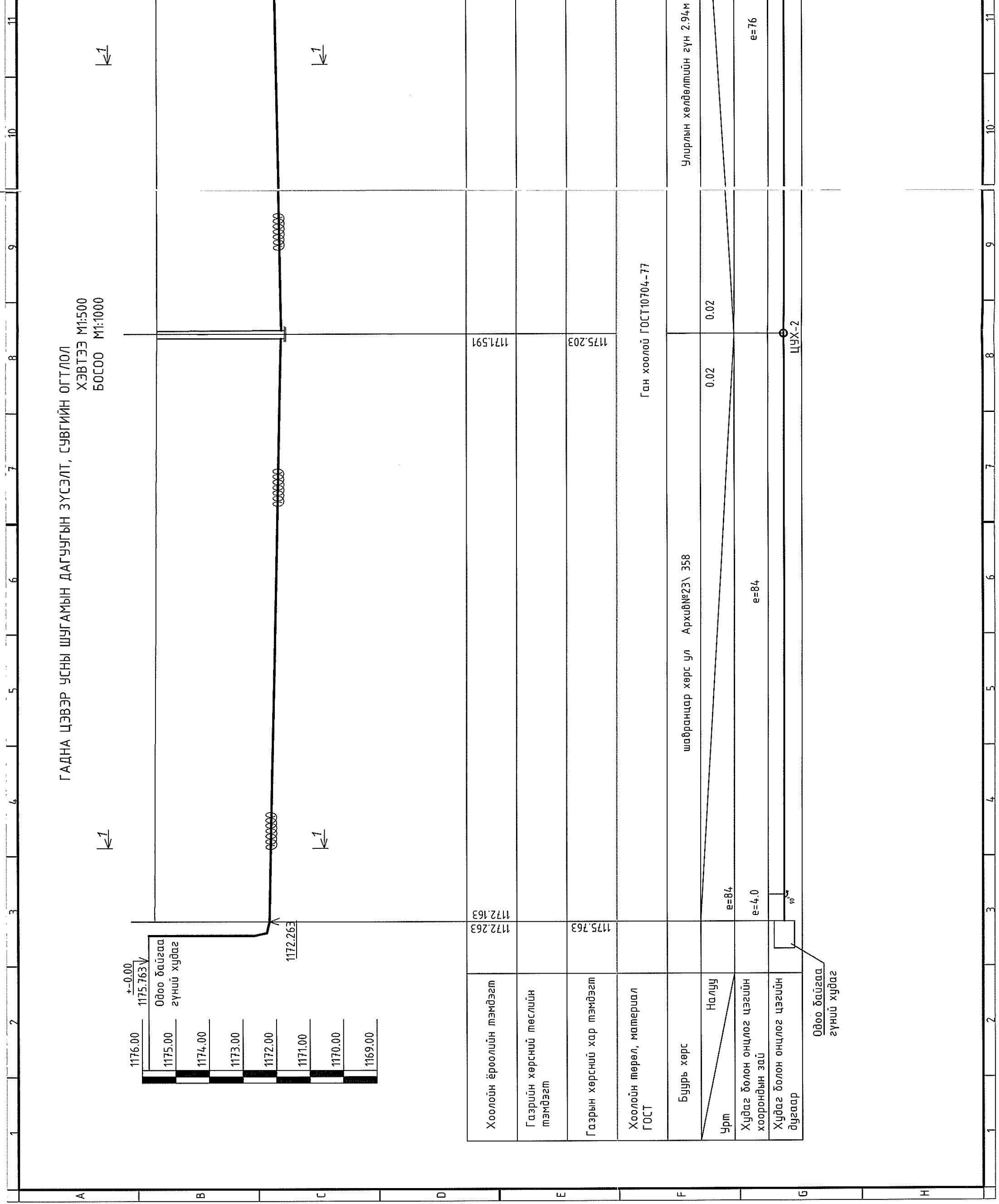
e=84

e=84

e=4.0

0.02

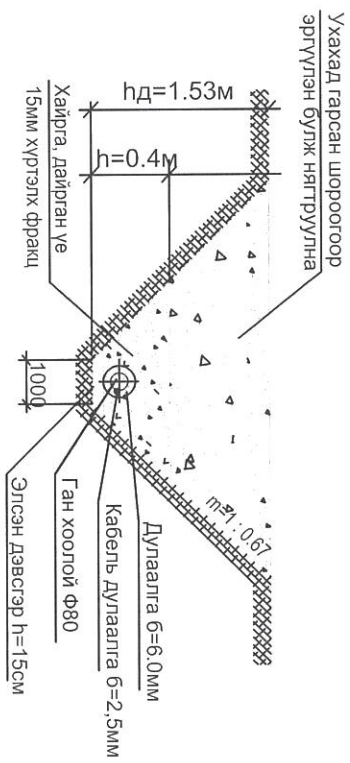
0.02



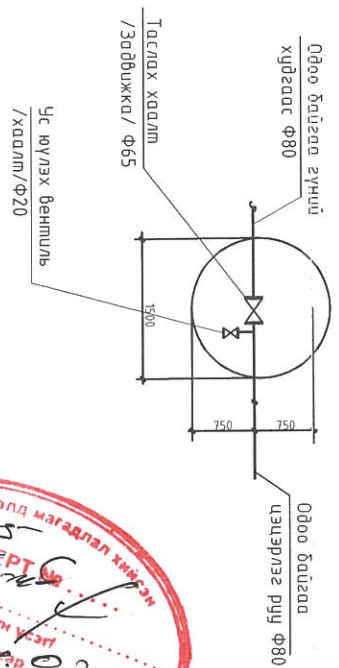
12 13 14 15 16 17 18

Сүбгүйн хөндлөн огтлол

1-1



Цэвэр усны худаг ЦУХ-2  
Байгуулалт



1174.917	1172.199
e=75	
ЦУХ-1	

"ХЭНТИЙ АЙМАГ, ТАХИЛГАТ ТОСГОН 5-Р ЦЭЦЭРЛЭГИЙН ХАРЬВА 25 ХҮҮХДИЙН ЦЭЦЭРЛЭГ"-ын

Ариун цэврийн ерөөний засварын ажлын зураг

<p>МОНГОЛ ЦЭВЭР УСНЫ ШУГАМЫН БАГУУГИЙН ЗҮСБЭР</p> <p>23-6998 ШУТХ10006 А.Адъяадулам</p> <p>Амгалант дүүргэлийн АДЫН ОЛИМ Л.Баяржаргал</p> <p>Гүйцэтгэсэн МЭРР Д.САНДУЖИДЕНЕР</p> <p>Шалгасан А.Адъяадулам</p>			
Инженер	Е.Г.Шифр	Масштаб:	Огноо:
Гүйцэтгэсэн	Т.Г.Шифр	М:1:50	2023
Шалгасан	Зургийн дугаар:	Худас:	
	УХАТ-5	11	



12 13 14 15 16 17 18

A B C D E F G H