



МОНГОЛ УЛС

ТӨРИЙН БАЙГУУЛЛАГЫН
ГАЗАР ЭЗЭМШИХ ЭРХИЙН

ГЭРЧИЛГЭЭ

Дугаар 000002285

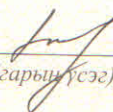
Ерөнхий-Боловсролын-Сургууль / 9073469 /-д
(байгууллагын нэр) (регистрийн дугаар)
Сумын Засаг даргын захирамж -ын 20 18 оны 09 сарын 25 өдрийн А/122 тоот
(шийдвэр гаргагч)
шийдвэрийг үндэслэн Хэнтий Галшар 6-р баг, Буянтбулаг
(аймаг, нийслэл) (сум, дүүрэг) (баг, хороо)
Эрдэнэтолгой 15 хаягт
(гудамжны нэр) (хашааны дугаар/ тоот)
байрлах, нэгж талбарын 2308000809 дугаар бүхий 7234.0 м.кв /га/ газрыг
10.7234/
Боловсролын байгууллага зориулалтаар
51 жилийн хугацаатай эзэмшүүлж, эрхийн улсын бүртгэлийн Э-1801000004

дугаарт бүртгэж гэрчилгээ олгов.

ГАЗРЫН АСУУДАЛ ЭРХЭЛСЭН
БАЙГУУЛЛАГА / АЛБАН ТУШААЛТАН

СУМЫН ГАЗРЫН ДААМАЛ




(гарын үсэг)

Т.Энхнаран
(нэр)

20 19 оны 1 сарын 18 өдөр

Хэнтий аймгийн Газрын Харилцаа Барилга Хот Байгуулалтын Газар

Нэгж талбарын дугаар: 23080000809

Хуулийн этгээдийн нэр: Ерөнхий-Боловсролын-Сургууль Баярмаа

Ашиглалтын төрөл: эзэмших

Регистрийн дугаар: 90736669

ХАЯГ: Аймаг/Хот:Хэнтий

Сум/Дүүрэг: Галшир

Баг/Хороо: 6-р баг, Буянтбулаг

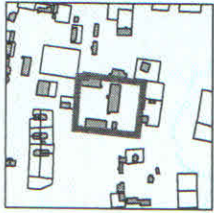
Кадастрын муж: 080

Гудамж: Эрдэнэтөлгой

Тоот: 15

Орчны тойм:

Орчны тойм:

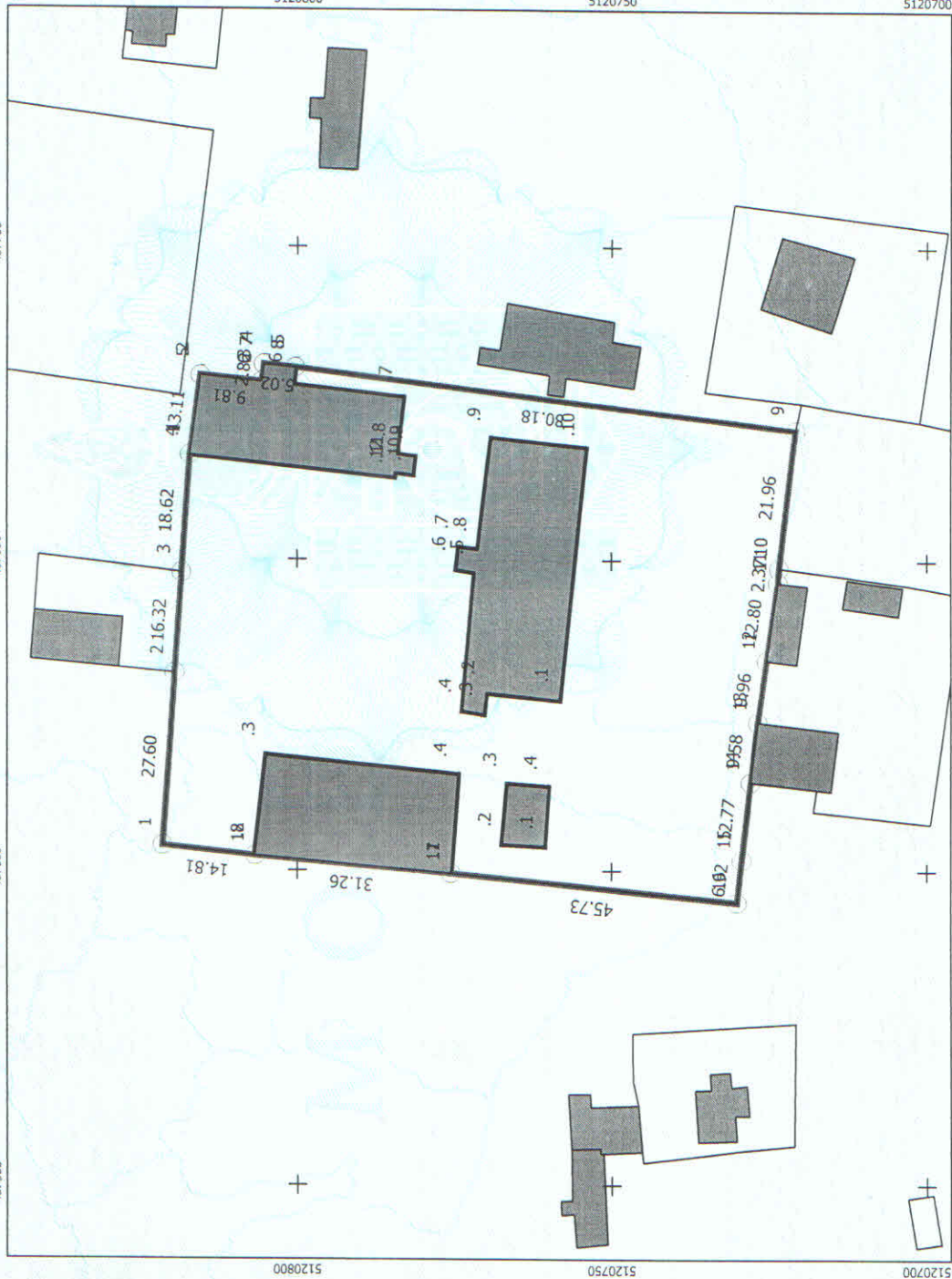


Масштаб = 1:10000

Координатын систем:

WGS84 / UTM 49N

EPSG: 32649



Талбайн хэмжээ: 7234 квадрат метр

Зураг хэвлэсэн: (Даамал) Т.Энхнэран

Хянасан: Б.Энхтайван

(Засаг дарга)



Хэвлэсэн огноо: 2018-10-22

Зургийн масштаб = 1:1000 (1 сантиметрт 10 метр багтана)

000232519

Нэгж талбарын дугаар: 23080000809

ХАЯГ: Аймаг/Хот: Хэнтий
Гудамж: Эрдэнэтөлгой

Сум/Дүүрэг: Галшир
Тоот: 15

Баг/Хороо: 6-р баг, Буянтбулаг
Кадастрын муж: 080

Нэгж талбар

№.	X	Y	Урт
1	487604.07	5120821.46	27.60
2	487631.60	5120819.55	16.32
3	487647.88	5120818.45	18.62
4	487666.45	5120817.13	13.11
5	487679.45	5120815.49	9.81
6	487678.47	5120805.73	2.82
7	487681.27	5120805.38	5.02
8	487680.79	5120800.39	80.18
9	487670.74	5120720.87	21.96
10	487648.95	5120723.48	2.37
11	487646.59	5120723.64	12.80
12	487633.93	5120725.46	9.96
13	487624.07	5120726.86	9.58
14	487614.57	5120728.00	12.77
15	487601.87	5120729.40	6.92
16	487595.00	5120730.15	45.73
17	487599.58	5120775.64	31.26
18	487602.48	5120806.75	14.81

Барилга

№.	X	Y	Урт	Барилгын дугаар/Талбай
.1	487604.09	5120760.79	6.67	Д.байхгүй 63
.2	487604.45	5120767.44	9.68	Д.байхгүй 640
.3	487614.09	5120766.62	6.50	Д.байхгүй 498
.4	487613.62	5120760.14	9.56	Д.байхгүй 447
.1	487627.56	5120758.41	11.75	
.2	487628.70	5120770.10	3.48	
.3	487625.24	5120770.45	3.38	
.4	487625.76	5120773.79	22.45	
.5	487648.11	5120771.81	2.95	
.6	487648.59	5120774.71	3.41	
.7	487651.97	5120774.31	3.02	
.8	487651.65	5120771.31	17.74	
.9	487669.25	5120769.15	15.09	
.10	487667.71	5120754.15	40.40	
.1	487599.58	5120775.64	31.26	
.2	487602.48	5120806.75	16.18	
.3	487618.56	5120805.00	30.61	
.4	487615.57	5120774.55	16.03	
.1	487666.45	5120817.13	13.11	
.2	487679.45	5120815.49	9.81	
.3	487678.47	5120805.73	2.82	
.4	487681.27	5120805.38	5.02	
.5	487680.79	5120800.39	2.96	
.6	487677.85	5120800.70	17.55	
.7	487675.92	5120783.27	9.36	
.8	487666.62	5120784.27	2.84	
.9	487666.21	5120781.46	2.75	
.10	487663.47	5120781.76	2.81	
.11	487663.80	5120784.55	0.73	
.12	487663.08	5120784.67	32.65	

000232520



ХЭНТИЙ АЙМГИЙН ГАЛШАР СУМЫН
ИРГЭДИЙН ТӨЛӨӨЛӨГЧДИЙН
ХУРЛЫН ТОГТООЛ

2025 оны 12 сарын 20 өдөр

Дугаар 05

Буянтбулаг

Сумын 2024 оны Газар зохион
байгуулалтын төлөвлөгөө батлах тухай

Монгол улсын Засаг захиргаа, нутаг дэвсгэрийн нэгж, түүний удирдлагын тухай хуулийн 48 дугаар зүйлийн 48.1, 48.2 дахь хэсэг, Газрын тухай хуулийн 20 дугаар зүйлийн 20.1.2 дахь заалтыг тус тус үндэслэн сумын Засаг даргын оруулсан саналыг хэлэлцээд сумын Иргэдийн Төлөөлөгчдийн Хурлын ээлжит Арванесдүгээр хуралдаанаас ТОГТООХ нь:

1. Галшар сумын 2024 оны Газар зохион байгуулалтын төлөвлөгөөнд иргэн, аж ахуй нэгж, байгууллагад эзэмшүүлэх газрын хэмжээ, байршил, зориулалтыг дараах хавсралтаар баталсугай.

а/20616001: Төсөвт байгууллагын зайлшгүй хэрэгцээнд олгох газрын хэмжээ, байршил, зориулалтыг нэгдүгээр хавсралтаар

б/Дуудлага худалдааны журмаар олгох газрын хэмжээ, байршил, зориулалтыг хоёрдугаар хавсралтаар

- 20602002: Худалдаа, бүх төрлийн үйлчилгээний зориулалтаар олгох газар
- 20831002: Шатах тослох материал, түгээгүүр агуулахын газар

в/Нийтийн эдэлбэр газрын төлөвлөлтийн газрын хэмжээ, байршил, зориулалтыг гуравдугаар хавсралтаар

- 30401002: Агаарын тээврийн нисэх буух зурвас

04.000052

г/ 20612005: Гэр, орон сууц, хашааны зориулалтаар эзэмшүүлэх газрын хэмжээ, байршил, зориулалтыг дөрөвдүгээр хавсралтаар

2.Энэхүү тогтоол болон холбогдох хууль тогтоомжийн хэрэгжилтийг зохион байгуулж үр дүнг жилээр Иргэдийн төлөөлөгчдийн Хуралд тайлагнахыг сумын Засаг дарга / Д.Нямбаатар /-т, хэрэгжилтэнд хяналт тавьж ажиллахыг Хөдөө аж ахуй, аялал жуулчлал, байгаль орчны хороо /Ц.Лхагвасүрэн/-д тус тус даалгасугай.

ДАРГА  УЛААНБААТАР

Сумын Иргэдийн төлөөлөгчдийн
хурлын 2023 оны 12 дугаар сарын 20-ны
өдрийн 19-р хуралдааны 05-р тогтоолын 1-р хавсралт

20616001: Төсөвт байгууллагын зайлшгүй хэрэгцээнд олгох газар

1820020003
MANT1537-16.03.JESE

№	Баг/Хороо	Төлөвлөлтийн нэгж талбар	Газрын байршил нэгж талбар бүрээр	Газрын нэр	Газрын зориулалт	Талбайн хэмжээ [m ²]	Улирал I	Улирал II	Улирал III	Улирал IV	
1	6-р баг, Буянтбулаг	3739466	X=487683.04 Y=5120815.88 X=487676.40 Y=5120761.22 X=487678.90 Y=5120761.22 X=487681.15 Y=5120772.44 X=487699.52 Y=5120770.28 X=487705.80 Y=5120813.27 X=487683.04 Y=5120815.88	Ерөнхий боловсролын сургуулийн зүүн талд	2104: Боловсролын байгууллага	1005	+	+	+	+	
Нийт дүн							1005				