



ARCHIDEA
"АРХИДЕА" ХХК

Е.Г Шифр: AR-24-3/-06


(ДОРНОГОВЬ АЙМАГ, САЙНШАНД СУМ, 3,8-Р БАГ)
**103,105-Р БАЙР 36-Р БАЙРНЫ ГАДНА
ХИЙГДЭХ АВТО ЗОГСООЛЫН ТАЛБАЙ**


(БАРИЛГА АРХИТЕКТУРЫН АЖЛЫН ЗУРАГ)

БОЛОВСРЧУЛСАН:

"АРХИДЕА" ХХК-ий захирал

Архитектор

 /Т.Дэлгэрдалай/

 /П.Оюунтөгөлдөр/

ЗӨВШӨӨРӨЛЦСӨН:

Дорноговь аймгийн ГХБХБ-н газрын дарга.

/Ц.Оюунсайхан/

Улаанбаатар хот
2024 он

ЗУРГИЙН ЖАГСААЛТ, ТАЙЛБАР БИЧИГ

■ ЗУРГИЙН ЖАГСААЛТ

■ ЗУРГИЙН ЖАГСААЛТ

ЕРӨНХИЙ ХЭСЭГ

"Авто зогсоолын талбай"-н барилгын ажлын зургийг "Архидеа" ХХК-нд 2024 оны 1-р улиралд боловсруулав.

БАЙРШИЛ:

Дорноговь аймаг, Сайншанд сум, 3,8-р баг эзэмшил газарт 000.00 газар олголт.

ЕРӨНХИЙ ТӨЛӨВЛӨГӨӨ:

Сайншанд сумын 8-р багийн залуус хорооллын 36-р байрны гадна, 3-р багийн 103,105-р байрны гадна авто зогсоол төлөвлөв.

Барилга төлөвлөж буй газар нь ерөнхийдөө тэгшивтэр гадаргуутай. Үг талбайд одоо ямар нэгэн барилга байхгүй. Үг барилгын талбайд шинээр авто зам талбай, зогсоол, явган зам талбай зэргийг төлөвлөв.


- 103,105-р байрны гадна том жижиг нийт 40 авто машины зогсоол төлөвлөсөн ба үүнд мөн хөгжлийн дэрхшээлтэй иргэнд зориулсан зогсоол төлөвлөсөн болно. 103-р байр нь авто машины зогсоол руу урд болон баруун талаасаа 105-р байр хойд талаасаа буюу нийт 3 талаасаа 3 урсгалтай орж гарахаар төлөвлөв.
- Залуус хорооллын 36-р байрны гадна том жижиг нийт 22 авто машины зогсоол төлөвлөсөн ба үүнд мөн хөгжлийн дэрхшээлтэй иргэнд зориулсан зогсоол төлөвлөсөн болно. 36-р байры авто машины зогсоол руу зүүн урд, зүүн хойд баруун хойд талаасаа буюу нийт 3 талаасаа 3 урсгалтай орж гарахаар төлөвлөв.

Явган зам:

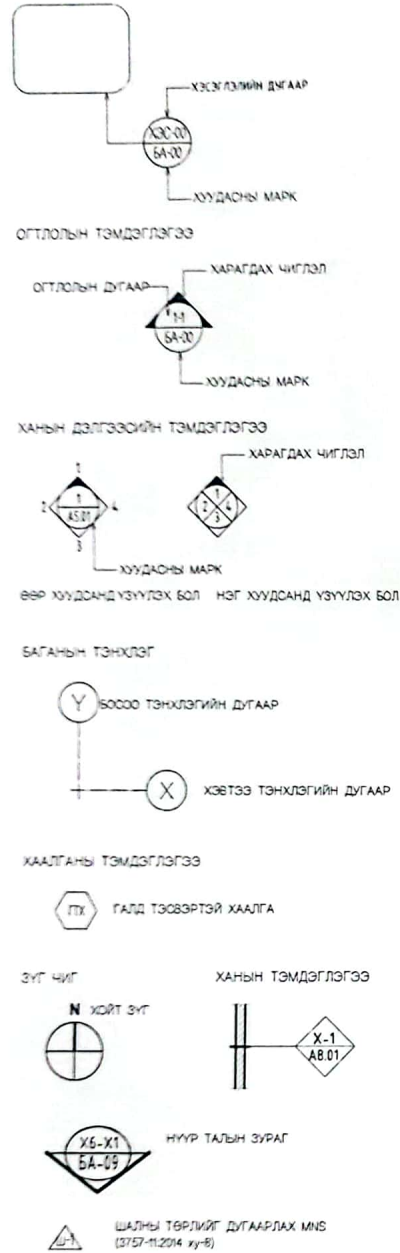
Ажлын тоо хэмжээг ЕТ- -р хуудсанд үзнэ үү.

Д/Д	ЗУРГИЙН НЭР	ХУЧДАСНЫ МАРК
1	НҮҮР ХУЧДАС	
2	ЗУРГИЙН ЖАГСААЛТ, ТАЙЛБАР БИЧИГ	БА-1
3	ТАНИХ ТЭМДЭГ ТОВЧИЛСОН ҮГ	БА-2
4	ЕРӨНХИЙ ТӨЛӨВЛӨГӨӨ 103,105-Р БАЙР	ЕТ-1
5	УЛААН ШУГАМ ТЭНХЛЭГИЙН БАЙГУУЛАЛТ 103,105-Р БАЙР	ЕТ-2
6	ЗАЙ ХЭМЖЭЭ 103-Р БАЙР	ЕТ-3
7	ЗАЙ ХЭМЖЭЭ-105-Р БАЙР	ЕТ-4
8	ЗАМ ТАЛБАЙН ХУЧИЛТ 103-Р БАЙР	ЕТ-5
9	ЗАМ ТАЛБАЙН ХУЧИЛТ-105-Р БАЙР	ЕТ-6
10	ЕРӨНХИЙ ТӨЛӨВЛӨГӨӨ 36-Р БАЙР	ЕТ-7
11	УЛААН ШУГАМ ТЭНХЛЭГИЙН БАЙГУУЛАЛТ 36-Р БАЙР	ЕТ-8
12	ЗАЙ ХЭМЖЭЭ 36-Р БАЙР	ЕТ-9
13	ЗАМ ТАЛБАЙН ХУЧИЛТ 36-Р БАЙР	ЕТ-10

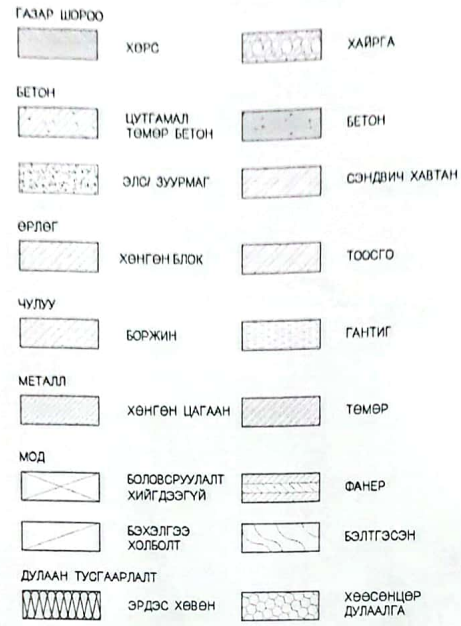
Сүүлийн хэвлэсэн өснөг: 2024/04/13 Өвлийн нэр: СК 04.13.0109

 ARCHIDEA	(ДОРНОГОВЬ АЙМАГ, САЙНШАНД СУМ, 3,8-Р БАГ) 103,105,-Р БАЙР 36-Р БАЙРНЫ ГАДНА ХИЙГДЭХ АВТО ЗОГСООЛЫН ТАЛБАЙ					
	ТАНИХ ТЭМДЭГ ТОВЧИЛСОН ҮГ					Үе шам: А.3
	Архитектор	П.Оюунтөгөлдөр	ЕГ Шифр: AR-24-3/-06	Масштаб: М1:100	Огноо: 2024	
	Гүйцэтгэсэн	Ц.Ганболд	ТТ Шифр: БА-1	Зургийн дугаар: 02	Бүх хуудас: 13	
	Шалгасан	Т.Дэлгэрдалай				


■ ҮНДСЭН ТАНИХ ТЭМДЭГ



■ МАТЕРИАЛЫН ТАНИХ ТЭМДЭГ



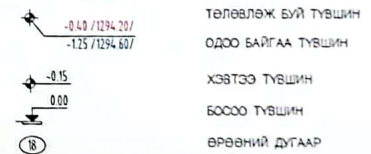
■ ШУГАМЫН ТӨРӨЛ



■ ТОВЧИЛСОН ҮГ

ЕТ	ЕРӨНХИЙ ТӨЛӨВЛӨГӨӨ
ЕК	ЕРӨНХИЙ ХЭСЭГ
БА	БАРИЛГА АРХИТЕКТУР
ТХ	ТАВИЛГА ТӨХӨӨРӨМЖ
ББ	БАРИЛГА БҮТЭЭЦ
ХС	ХАЛААЛТ САЛХИВЧ
ЦБУ	ЦЭВЭР БОХИР УС
ГДГ	ГАДНА ДУЛААНЫ ШУГАМ
УХАТ	ГАДНА ЦЭВЭР, БОХИР УСНЫ ШУГАМ
ДГ	ДОТОР ГЭРЭЛТҮҮЛЭГ
ХТ	ХҮЧИТ ТӨХӨӨРӨМЖ
ХД	ХОЛБОО ДОХИОЛОЛ
ШӨТ	ШАЛНЫ ӨНГӨЛГӨӨНИЙ ТҮВШИН
ТӨТ	ТААЗНЫ ӨНГӨЛГӨӨНИЙ ТҮВШИН
НОМ	НОМИНАЛ
D=	ГОЛЧ
R=	РАДИУС
Ø	БҮРТ / БОЛГОНД
T	ЗУЗААН
S/S	ЗЭВЭРДЭГГҮЙ ГАН
V	ЭЗЭЛХҮҮН
S	ТАЛБАЙ
a	УРТ
b	ӨРГӨН
h	ӨНДӨР
ш	ШИРХЭГ
алх	АЛХАМ
Хөвц	ХӨНГӨН ЦАГААН
бет	БЕТОН
ТБ	ТӨМӨР БЕТОН
Г	ШВЕЛЛЕР
L	БУЛАН ТӨМӨР
I	ДВУТАВР
ГА_ХО	ГАН ХООЛОЙ
ХУ_ХО	ХУВАНЦАР ХООЛОЙ
X	ХААЛГА
Ц	ЦОНХ
АЗ	АЖЛЫН ЗУРАГ

■ ТҮВШИН



ARCHIDEA

(ДОРНОГОВЬ АЙМАГ, САЙНШАНД СҮМ, 3,8-Р БАГ)
103,105,-Р БАЙР 36-Р БАЙРНЫ ГАДНА ХИЙГДЭХ АВТО ЗОГСООЛЫН ТАЛБАЙ

ТАНИХ ТЭМДЭГ ТОВЧИЛСОН ҮГ

Архитектор	П.Оюунтөгөлдөр	ЕГ Шифр	AR-24-3/-06	Масштаб	M1:100	Үе шам	A.3
Гүйцэтгэсэн	Ц.Ганболд	ТГ Шифр	БА-2	Зургийн дугаар	03	Огноо	2024
Шалгасан	Т.Дэлгэрдалай			Бүх хуудас	13		

Сүүлийн үйлдсэн өмөр 2024.04.12
 Өндөр нэр СР 0412.04г

БАТЛАВ:
 ДОРНОГОВЬ АЙМГИЙН ЕРӨНХИЙ АРХИТЕКТОР /Г.ОЧИРСУХ/

ЗӨВШӨӨРӨЛЦСӨН:

Дорноговь аймгийн Газрын харилцаа,
 барилга хот байгуулалтын газрын дарга /Ц.Оюунсайхан/

Үндэслэл:
 - Дорноговь аймгийн ГХБХБГ-ын даргын 202 оны сарын ...-ны өдрийн /.../ тоот шийдвэрээр олгосон Сайншанд сумын ...-р багийн нутаг дэвсгэрт м2 газар зээмших гэрчилгээ.
 - "ХХК-д 20... онд боловсруулсан дэвсгэр зураг.
 - Хот тосгоны төлөвлөлт, барилгажилтын норм ба дүрэм БНБД 30.01.04-ийн ... зүйлийг үндэслэн ерөнхий төлөвлөгөөний зургийг гүйцэтгэв.
 - Дорноговь аймгийн ерөнхий архитектурын 202 оны ... сарын ... өдрийн ... дугаартай архитектур төлөвлөлтийн даалгаврыг үндэслэв.

Д/Д	ТОДОРХОЙЛОЛТ	ТАЙЛБАР
1.	Төлөвлөж буй Авто зогсоол	Төлөвлөж буй
2.	Явган зам	Төлөвлөж буй
3.	Авто зам	Одоо байгаа
4.	Орон сууц	Одоо байгаа
5.	Дараагийн ээлжинд хийгдэх ногоон байгууламж	
5.	Дараагийн ээлжинд хийгдэх бетон талбай	

ЕРӨНХИЙ ТӨЛӨВЛӨГӨӨ M1:500



БАЙРШЛЫН СХЕМ



ТАНИХ ТЭМДЭГЛЭГЭЭ

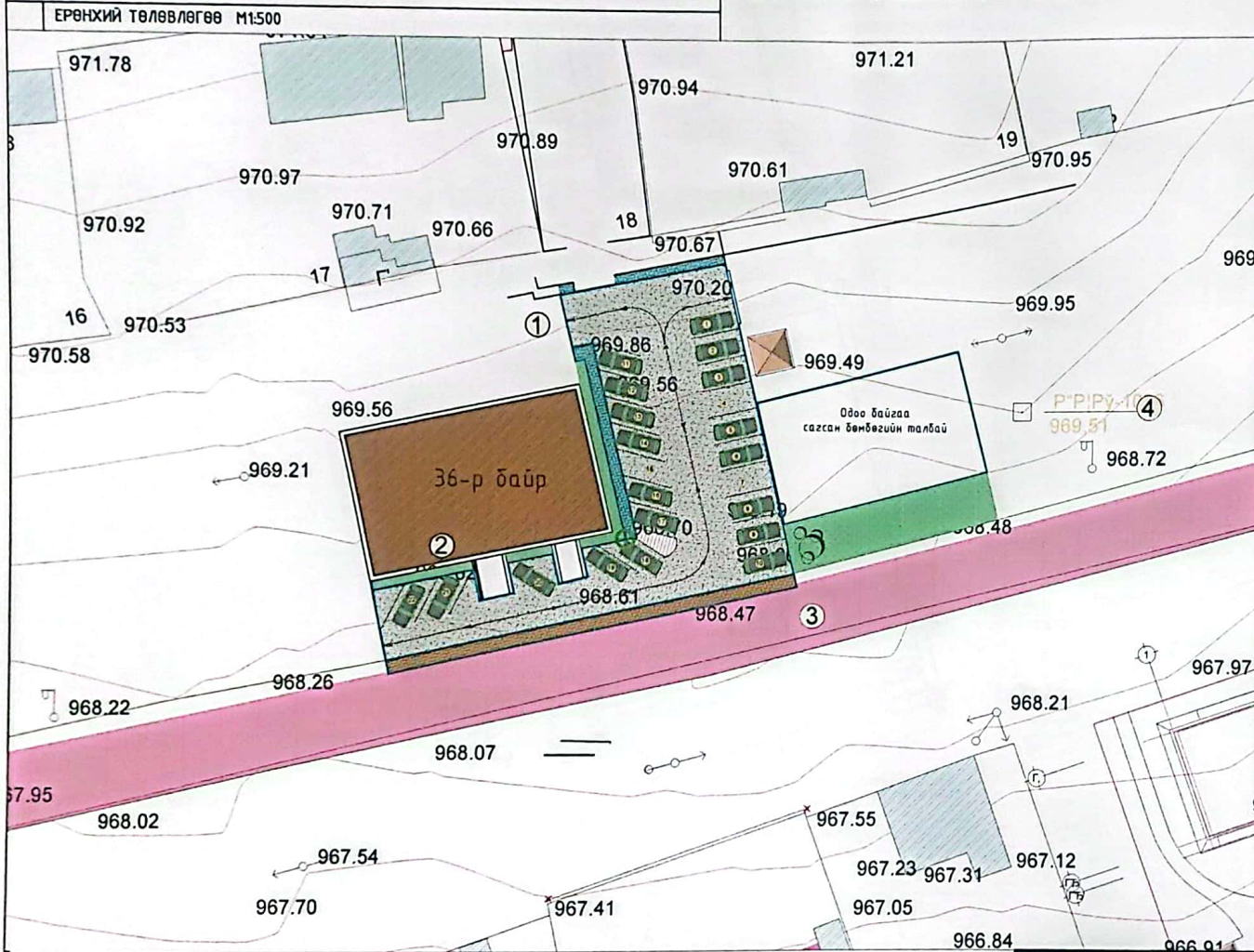
- Төлөвлөж буй Авто зогсоол
- Төлөвлөж буй явган хүний зам
- Төлөвлөж буй ногоон байгууламж
- Архитектур төлөвлөлтийн даалгаврын схемийн хил хязгаар
- Одоо байгаа авто зам
- Одоо байгаа Орон сууц
- Бохир усны шугам
- Дулааны шугам
- Цэвэр усны шугам
- Цахилгааны шугам

		ДОРНОГОВЬ АЙМАГ, САЙНШАНД СУМ, 3-Р БАГ 103,105-Р БАЙРНЫ АВТО ЗОГСООЛЫГ ЗАСВАРЛАХ АЖИЛ			Үе шат А.3
		ЕРӨНХИЙ ТӨЛӨВЛӨГӨӨ 103,105-Р БАЙР			Огноо 2024
Архитектор	Гүйцэтгэгсэн	П.Оюунтөгөлдөр	Ц.Ганболд	ЭГ Шифр: AR-24-3/-06	Масштаб: M1:500
Шалгасан	Т.Дэлгэрдалай	Т.Дэлгэрдалай	ТГ Шифр: ET-1	Зургийн дугаар: 04	Бүх хуудас 13

БАТЛАВ:
 ДОРНОГОВЬ АЙМГИЙН ЕРӨНХИЙ АРХИТЕКТОР /Г.ОЧИРСҮХ/
 ЗӨВШӨӨРӨЛЦСӨН:
 Дорноговь аймгийн Газрын харилцаа,
 барилга хот байгуулалтын газрын дарга /Ц.Оюунсайхан/

ҮНДЭСЛЭЛ.
 - Дорноговь аймгийн ГХБХБГ-ын даргын 202. оны . сарын .-ны өдрийн /.../ тоот шийдвэрээр олгосон Сайншанд сумын ...-р багийн нутаг дэвсгэрт м2 газар эзэмших гэрчилгээ.
 - "....." ХХК-д 20.. онд боловсруулсан дэвсгэр зураг.
 - Хот тосгоны төлөвлөлт, барилгажилтын норм ба дүрэм БНБД 30.01.04-ийн ... зүйлийг үндэслэн ерөнхий төлөвлөгөөний зургийг гүйцэтгэв.
 - Дорноговь аймгийн ерөнхий архитекторын 202. оны ... сарын ... өдрийн ... дугартай архитектур төлөвлөлтийн даалгаварыг үндэслэв.

Д/Д	ТОДОРХОЙЛОЛТ	ТАЙЛБАР
1.	Төлөвлөж буй Авто зогсоол	Төлөвлөж буй
2.	Явган зам	Төлөвлөж буй
3.	Авто зам	Одоо байгаа
4.	Орон сууц	Одоо байгаа
5.	Дараагын ээлжинд хийгдэх ногоон байгууламж	
5.	Дараагын ээлжинд хийгдэх бетон талбай	



ТАНИХ ТЭМДЭГЛЭГЭЭ

	Төлөвлөж буй Авто зогсоол
	Төлөвлөж буй явган хүний зам
	Төлөвлөж буй ногоон байгууламж
	Архитектур төлөвлөлтийн даалгаврын схемийн хил хязгар
	Одоо байгаа авто зам
	Одоо байгаа Орон сууц
	Бохир усны шугам
	Дулааны шугам
	Цэвэр усны шугам
	Цахилгааны шугам

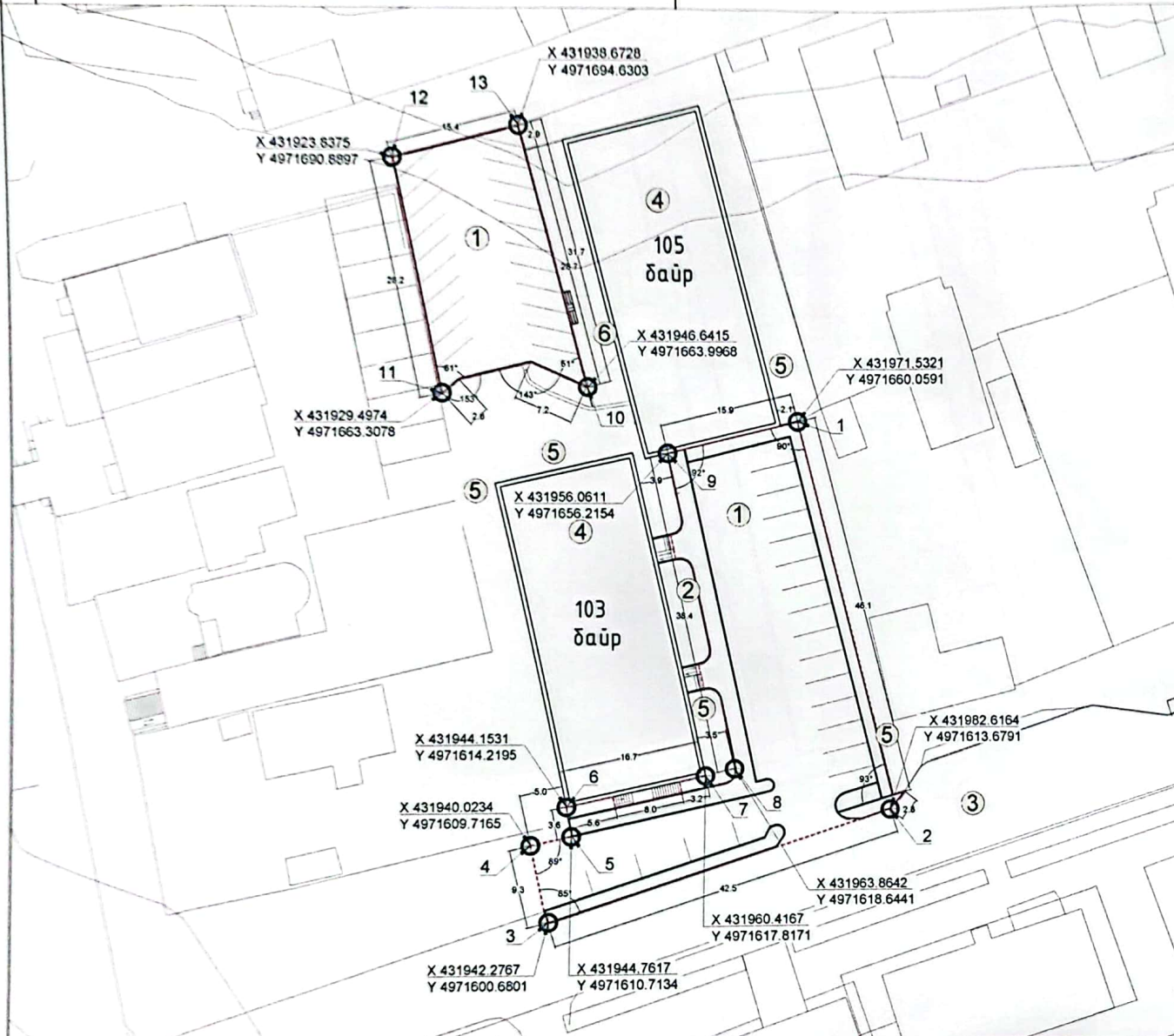
	ДОРНОГОВЬ АЙМАГ, САЙНШАНД СУМ, 8-Р БАГ 36-Р БАЙРНЫ ГАДНА АВТО ЗОГСООЛЫГ ЗАСВАРЛАХ АЖИЛ						
	ЕРӨНХИЙ ТӨЛӨВЛӨГӨӨ 36-Р БАЙР			Үе шат А.3			
Архитектор	П.Оюунтөгөлдөр	ЕГ Шифр:	AR-24-3/-06	Масштаб:	M1:500	Өгнөө:	2024
Гүйцэтгэсэн	Ц.Ганболд	ТГ Шифр:	ET-7	Зургийн дугаар:	10	Бүх хуудас:	13
Шалгасан	Т.Дэлгэрдалай						

Д/Д	ТОДОРХОЙЛОЛТ	ТАЙЛБАР
1.	Төлөвлөж буй Авто зогсоол	Төлөвлөж буй
2.	Явган зам	Төлөвлөж буй
3.	Авто зам	Одоо байгаа
4.	Орон сууц	Одоо байгаа
5.	Дараагын ээлжинд хийгдэх ногоон байгууламж	
6.	Дараагын ээлжинд хийгдэх бетон талбай	

ТАНИХ ТЭМДЭГЛЭГЭЭ

- Төлөвлөж буй Авто зогсоол
- Төлөвлөж буй авто зам
- Төлөвлөж буй явган хувий зам
- Төлөвлөж буй ногоон байгууламж
- Архитектур төлөвлөлтийн даалгаврын схемийн хийг хялгаар
- Одоо байгаа авто зам
- Одоо байгаа Орон сууц
- Бохир усны шугам
- Дулааны шугам
- Цэвэр усны шугам
- Цахилгааны шугам

Д/Д	КООРДИНАТ	
1	X 431971.5321 Y 4971660.0591	46.1
2	X 431982.6164 Y 4971613.6791	42.5
3	X 431942.2767 Y 4971600.6801	9.3
4	X 431940.0234 Y 4971609.7165	5.0
5	X 431944.7617 Y 4971610.7134	3.6
6	X 431944.1531 Y 4971614.2195	16.7
7	X 431960.4167 Y 4971617.8171	3.5
8	X 431963.8642 Y 4971617.8171	38.4
9	X 431956.0611 Y 4971656.2154	15.9
10	X 431946.6415 Y 4971663.9968	17.2
11	X 431929.4974 Y 4971663.3078	28.2
12	X 431923.8375 Y 4971690.8897	15.4
13	X 431938.6728 Y 4971694.6303	31.7

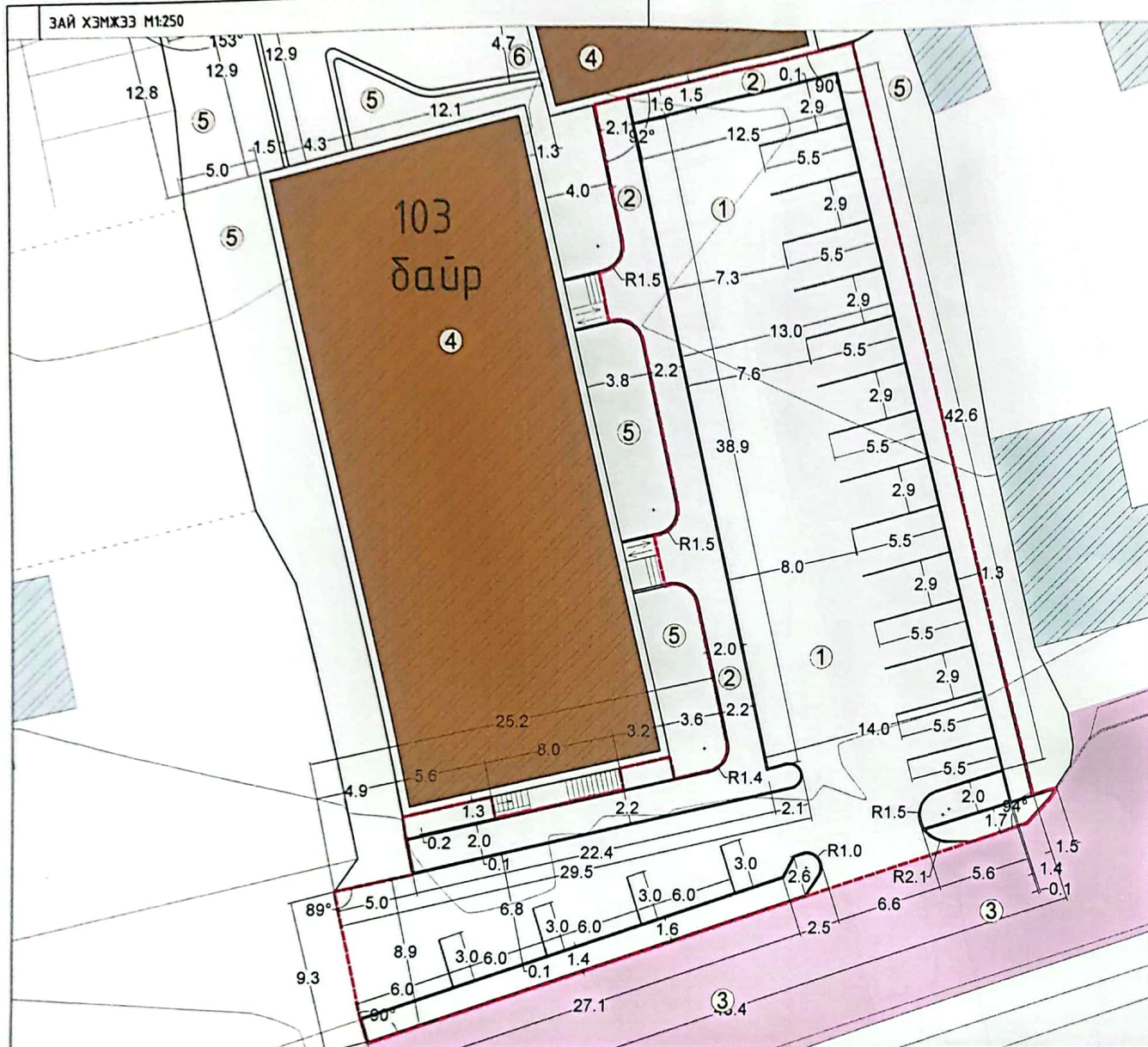


Тайлбар:

- Улаан шугам, тэнхлэгийн байгуулалтын зургийг * ТАЛСТ ГАЗАР * ХХК-д 2024 онд хийсэн газрын зурагт тулгуурлан гүйцэтгэв.
- Улаан шугам, тэнхлэгийг зөвхөн координатын аргаар тавина.
- Улаан шугам, тэнхлэгийг дээрх газрын зургийн координат тогтолцоог ашиглаж өгсөн үндсэн 6 цэгийг координатаар тавина. Энэ тохиолдолд хоорондын зай хэмжээг нягталж үзнэ.
- Үндсэн тэнхлэг болон бусад хэсгэн тэнхлэгүүдийг олж гадас зоож бэхжүүлсэний дараа зурагт үзүүлсэн хэмжээсүүдийг тулгаж шалгах шаардлагатай.
- 0.00 түвшинг-аар авч зогсоолыг төлөвлөв.



ДОРНОГОВЬ АЙМАГ, САЙНШАНД СУМ, 3-Р БАГ				
103,105-Р БАЙРНЫ ГАДНА АВТО ЗОГСООЛЫГ ЗАСВАРЛАХ АЖИЛ				
УЛААН ШУГАМ ТЭНХЛЭГИЙН БАЙГУУЛАЛТ 103,105-Р БАЙР				Тө шал А.3
Архитектор	П.Оюунтөгөлдөр	ЕГ Шифр: AR-24-3/-06	Масштаб: М1:500	Огноо: 2024
Гүйцэтгэсэн	Ц.Ганболд	ТГ Шифр: ET-2	Зургийн дугаар: 05	Бүх хуудас: 13
Шалгасан	Т.Дэлгэрдалай			



Д/Д	ТОДОРХОЙЛОЛТ	ТАЙЛБАР
1.	Төлөвлөж буй Авто зогсоол	Төлөвлөж буй
2.	Явган зам	Төлөвлөж буй
3.	Авто зам	Одоо байгаа
4.	Орон сууц	Одоо байгаа
5.	Дараагын ээлжинд хийгдэх ногоон байгууламж	
6.	Дараагын ээлжинд хийгдэх бетон талбай	

ТАНИХ ТЭМДЭГЛЭГЭЭ

- Төлөвлөж буй Авто зогсоол
- Төлөвлөж буй явган хүний зам
- Төлөвлөж буй ногоон байгууламж
- Архитектур төлөвлөлтийн даалгаврын схемийн хич хязгаар
- Одоо байгаа авто зам
- Одоо байгаа Орон сууц
- Бохир усны шугам
- Дулааны шугам
- Цэвэр усны шугам
- Цахилгааны шугам

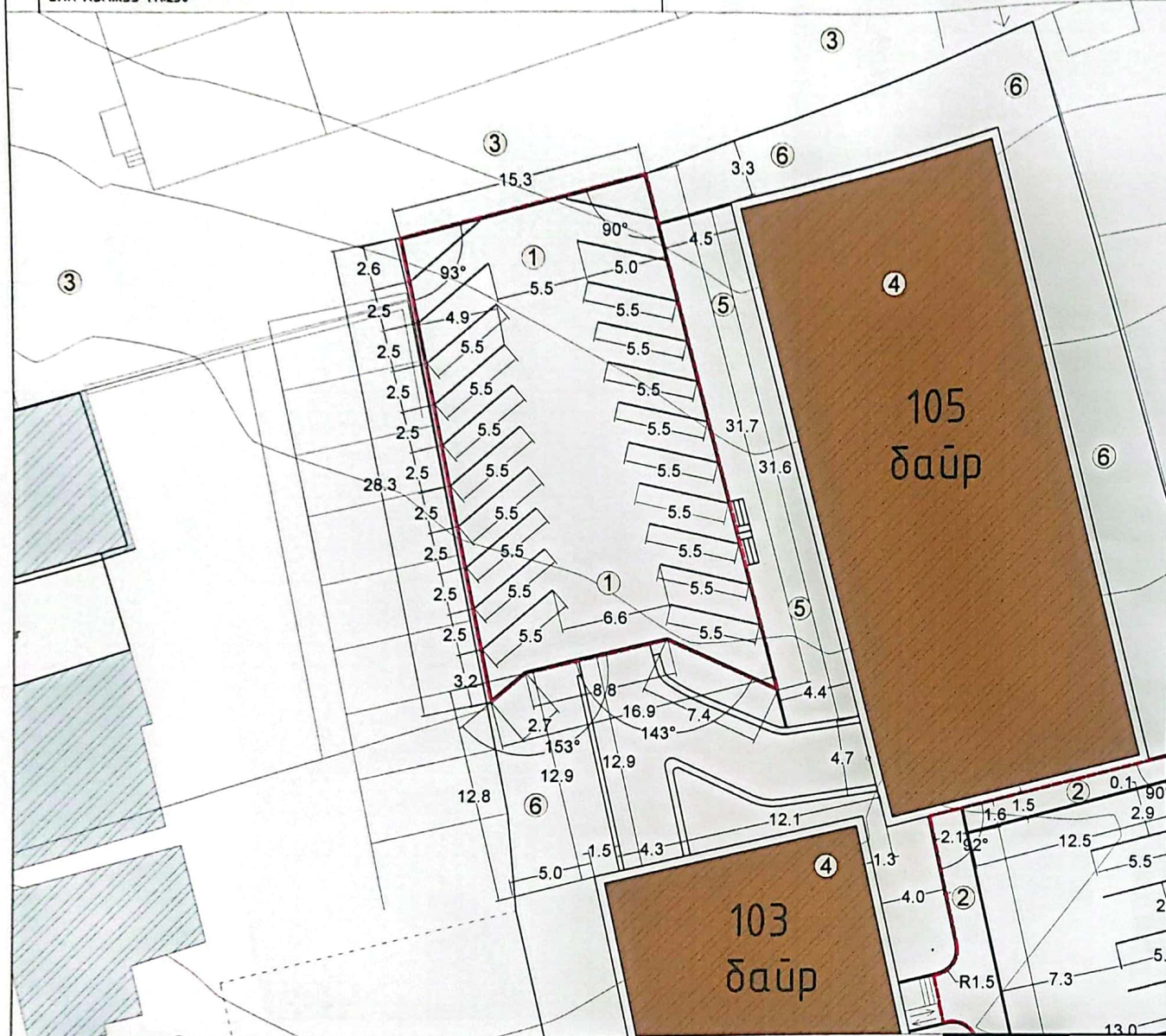
Тайлбар:

- Улаан шугам, тэнцлэгийн байгуулалтын зургийг * ТАЛСТ ГАЗАР* ХХК-д 2024 онд хийсэн газрын зурагт тулгуурлан гүйцэтгэв.
- Улаан шугам, тэнцлэгийг зөвхөн координатын аргаар тавина.
- Улаан шугам, тэнцлэгийг дээрх газрын зургийн координат тогтолцоог ашиглаж өгсөн үндсэн 6 цэгийг координатаар тавина. Энэ тохиолдолд хоорондын зай хэмжээг нягталж үзнэ.
- Үндсэн тэнцлэг болон бусад ханын тэнцлэгүүдийг олж гадас зоож бэхжүүлсэний дараа зурагт үзүүлсэн хэмжээсүүдийг тулгаж шалгах шаардлагатай.
- 0.00 түвшинг _____-аар авч зогсоолыг төлөвлөв.



ДОРНОГОВЬ АЙМАГ, САЙНШАНД СУМ, 3-Р БАГ 103,105-Р БАЙРНЫ ГАДНА АВТО ЗОГСООЛЫГ ЗАСВАРЛАХ АЖИЛ			
ЗАЙ ХЭМЖЭЭ 103,105-Р БАЙР			Үе шалт А.3
Архитектор	П.Оюунтөгөлдөр	ЕГ Шифр:	Масштаб:
Гүйцэтгэсэн	Ц.Ганболд	AR-24-3/-06	M1:500
Шалгасан	Т.Дэлгэрдалай	ТГ Шифр:	Огноо:
		ET-3	2024
		Зургийн дугаар:	Бүх хуудас:
		06	13

ЗАЙ ХЭМЖЭЭ М1:250




Д/Д	ТОДОРХОЙЛОЛТ	ТАЙЛБАР
1.	Төлөвлөж буй Авто зогсоол	Төлөвлөж буй
2.	Явган зам	Төлөвлөж буй
3.	Авто зам	Одоо байгаа
4.	Орон сууц	Одоо байгаа
5.	Дараагын ээлжинд хийгдэх ногоон байгууламж	
6.	Дараагын ээлжинд хийгдэх бетон талбай	


ТАНИХ ТЭМДЭГЛЭГЭЭ

- Төлөвлөж буй Авто зогсоол
- Төлөвлөж буй явган хүний зам
- Төлөвлөж буй ногоон байгууламж
- Архитектур төлөвлөлтийн давгалгын схемийн хийгч хэсэг
- Одоо байгаа авто зам
- Одоо байгаа Орон сууц
- Бохир усны шугам
- Дулааны шугам
- Цэвэр усны шугам
- Цахилгааны шугам

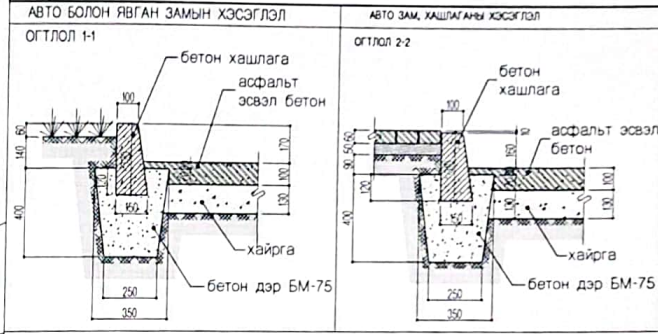
Тайлбар:

- Улаан шугам, тэнхлэгийн байгуулалтын зургийг * ТАЛСТ ГАЗАР* ХХК-д 2024 онд хийсэн газрын зурагт тулгуурлан гүйцэтгэв.
- Улаан шугам, тэнхлэгийг зөвхөн координатын аргаар тавина.
- Улаан шугам, тэнхлэгийг дээрх газрын зургийн координат тогтолцоог ашиглаж өгсөн үндсэн 6 цэгийг координатаар тавина. Энэ тохиолдолд хоорондын зай хэмжээг нягталж үзнэ.
- Үндсэн тэнхлэг болон бусад ханын тэнхлэгүүдийг олж гадас зоож бэхжүүлсэний дараа зурагт үзүүлсэн хэмжээсүүдийг тулгаж шалгах шаардлагатай.
- 0.00 түвшинг-аар авч зогсоолыг төлөвлөв.

				ДОРНОГОВЬ АЙМАГ, САЙНШАНД СУМ, 3-Р БАГ 103,105-Р БАЙРНЫ ГАДНА АВТО ЗОГСООЛЫГ ЗАСВАРЛАХ АЖИЛ			
				ЗАЙ ХЭМЖЭЭ 103,105-Р БАЙР			
Архитектор	П.Оюунтөгөлдөр	ЕГ Шифр:	AR-24-37-06	Масштаб:	M1500	Огноо:	2024
Гүйцэтгэсэн	Ц.Ганболд	ТГ Шифр:	ЕТ-4	Зургийн дугаар:	07	Бүх хуудас:	13
Шалгасан	Т.Дэлгэрдалай						



ТАЙЛБАР	
1. Төлөвлөж буй Авто зогсоол	Төлөвлөж буй
2. Явган зам	Төлөвлөж буй
3. Авто зам	Одоо байгаа
4. Орон сууц	Одоо байгаа
5. Дараагын ээлжинд хийгдэх ногоон байгууламж	
6. Дараагын ээлжинд хийгдэх бетон талбай	



Ажлын хэмжээ				
д/д	ажлын нэр	хэмжих нэгж	тоо хэмжээ	тайлбар
1	Бетон хучиттай авто зогсоол	м2	778.3	778.3000
2	Алаг хавтан хучиттай явган хүний зам талбай	м2	285.5	
3	Авто замын хашлага	у.м	214	
4	Явган замын хашлага	у.м	144	

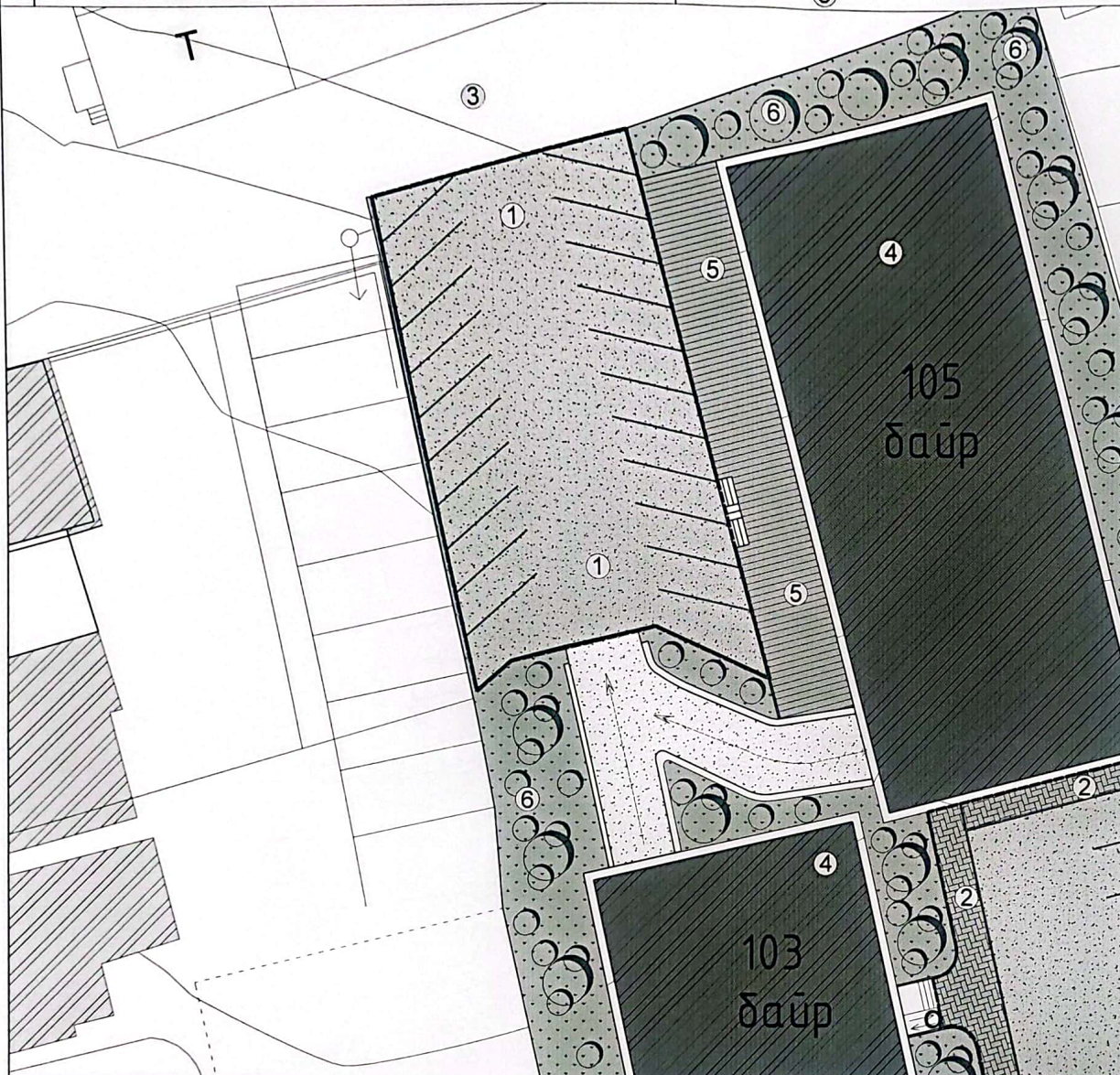
ТАНИХ ТЭМДЭГЛЭГЭЭ

	Төлөвлөж буй Авто зогсоол		Бохир усны шугам
	Төлөвлөж буй явган хүний зам		Дулааны шугам
	Төлөвлөж буй ногоон байгууламж		Цэвэр усны шугам
	Архитектур төлөвлөлтийн даалгарын схемийн хил хязгаар		Цахилгааны шугам
	Одоо байгаа авто зам		
	Одоо байгаа Орон сууц		

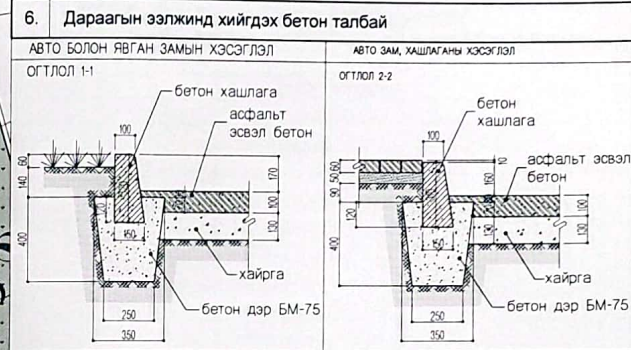
Тайлбар бичиг:

- Газар шорооны ажлыг хийхдээ ургамал өнгөн хөрсийг заавал хуулсаны дараа ажлыг хийнэ.
- Гүйцэтгэгч байгууллага нь зурагт үзүүлсэн хэмжээсүүдийг газар дээр нь очиж хэмжиж шалгах шаардлагатай ба хэрэв хэмжээс зөрсөн тохиолдолд заавал зохиогчоос зааварчилгаа авна

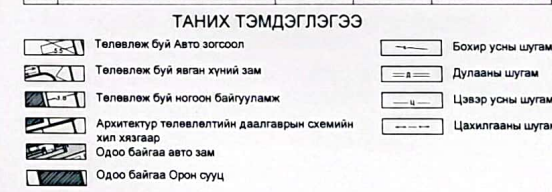
	ДОРНОГОВЬ АЙМАГ, САЙНШАНД СҮМ, 3-Р БАГ 103,105-Р БАЙРНЫ ГАДНА АВТО ЗОГСООЛЫГ ЗАСВАРЛАХ АЖИЛ			
	ЗАМ ТАЛБАЙН ХУЧИЛТ 103,105-Р БАЙР			
Архитектор	П.Оюунтөгөлдөр	ЕГ Шифр:	Масштаб:	Уе шат:
Гүйцэтгэгсэн	Ц.Ганболд	AR-24-3/-06	M1:500	А.3
Шалгасан	Т.Дэлгэрдалай	ТГ Шифр:	Зургийн дугаар:	Огноо:
		ET-5	08	2024
				Бүх хуудас:
				13



Д/Д	ТОДОРХОЙЛОЛТ	ТАЙЛБАР
1.	Төлөвлөж буй Авто зогсоол	Төлөвлөж буй
2.	Явган зам	Төлөвлөж буй
3.	Авто зам	Одоо байгаа
4.	Орон сууц	Одоо байгаа
5.	Дараагын ээлжинд хийгдэх ногоон байгууламж	
6.	Дараагын ээлжинд хийгдэх бетон талбай	



Ажлын хэмжээ			
д/д	ажлын нэр	хэмжих нэгж	түү хэмжээ
1	Бетон хучилттай авто зогсоол	м2	450.8
2	Алаг хавтан хучилттай явган хүний зам талбай	м2	0.0
3	Авто замын хашлага	у.м	96
4	Явган замын хашлага	у.м	0.0



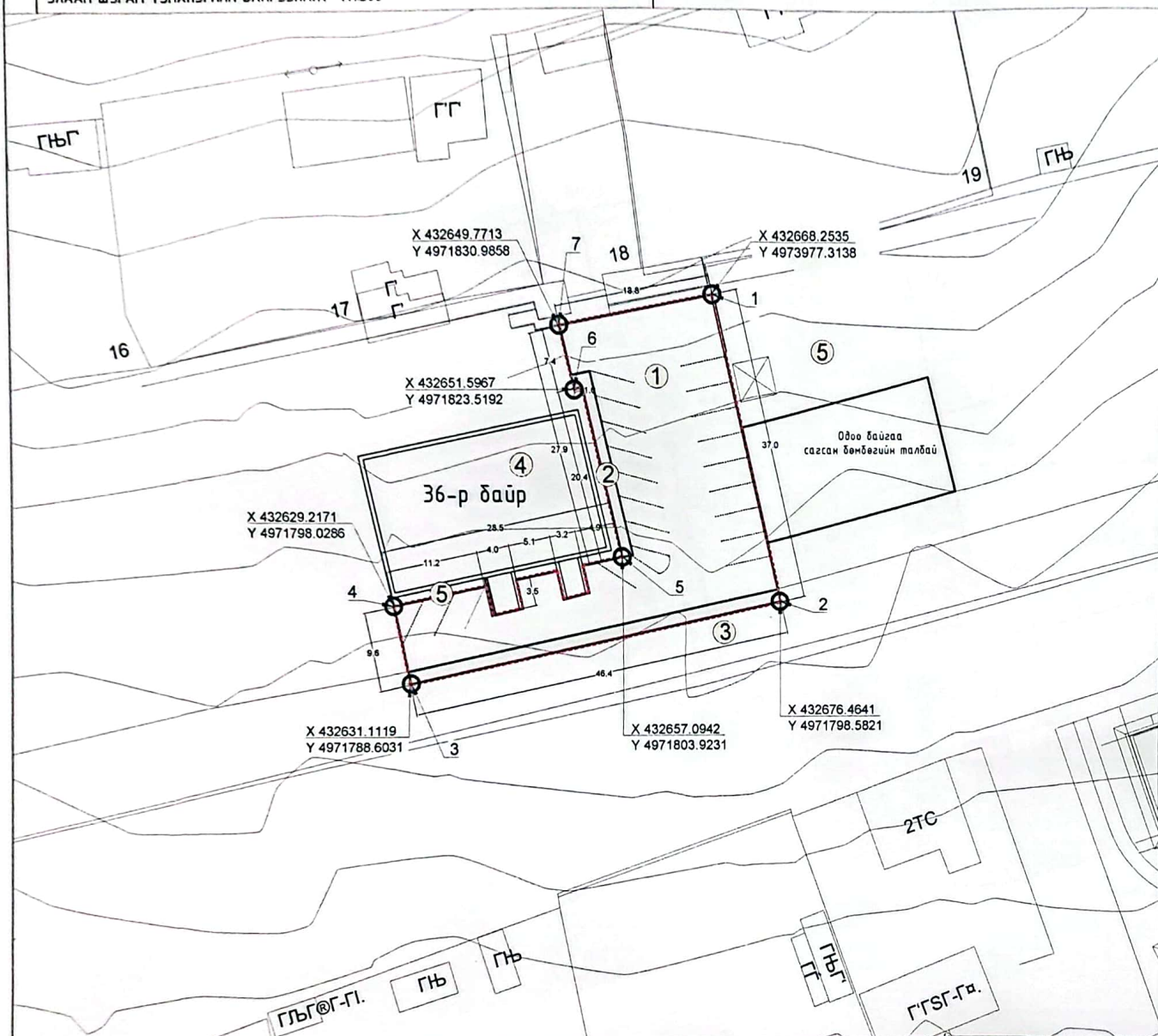
Тайлбар бичиг:

- Газар шорооны ажлыг хийхдээ ургамал өнгөн хөрсийг заавал хуулсаны дараа ажлыг хийнэ.
- Гүйцэтгэгч байгууллага нь зурагт үзүүлсэн хэмжээсүүдийг газар дээр нь очиж хэмжиж шалгах шаардлагатай ба хэрэв хэмжээс зөрсөн тохиолдолд заавал зохиогчгоос зааварчилгаа авна



ДОРНОГОВЬ АЙМАГ, САЙНШАНД СҮМ, 3-Р БАГ 103,105-Р БАЙРНЫ ГАДНА АВТО ЗОГСООЛЫГ ЗАСВАРЛАХ АЖИЛ			
ЗАМ ТАЛБАН ХУЧИЛТ 103,105-Р БАЙР			Үе шат: А.3
Архитектор Гүйцэтгэгсэн Шалгасан	П.Оюунтөгөлдөр Ц.Ганболд Т.Дэлгэрдалай	ЕГ Шифр: AR-24-3/06 ТГ Шифр: ET-6	Масштаб: М1:500 Зургийн дугаар: 09
		Огноо: 2024	Бүх хуудас: 13

Д/Д	ТОДОРХОЙЛОЛТ	ТАЙЛБАР
1.	Төлөвлөж буй Авто зогсоол	Төлөвлөж буй
2.	Явган зам	Төлөвлөж буй
3.	Авто зам	Одоо байгаа
4.	Орон сууц	Одоо байгаа
5.	Дараагын ээлжинд хийгдэх ногоон байгууламж	
6.	Дараагын ээлжинд хийгдэх бетон талбай	




ТАНИХ ТЭМДЭГЛЭГЭЭ

- Төлөвлөж буй Авто зогсоол
- Төлөвлөж буй авто зам
- Төлөвлөж буй явган хүний зам
- Төлөвлөж буй ногоон байгууламж
- Архитектур төлөвлөлтийн даалгаврын схемийн хил хязгаар
- Одоо байгаа авто зам
- Одоо байгаа Орон сууц
- Бохир усны шугам
- Дулааны шугам
- Цэвэр усны шугам
- Цахилганы шугам

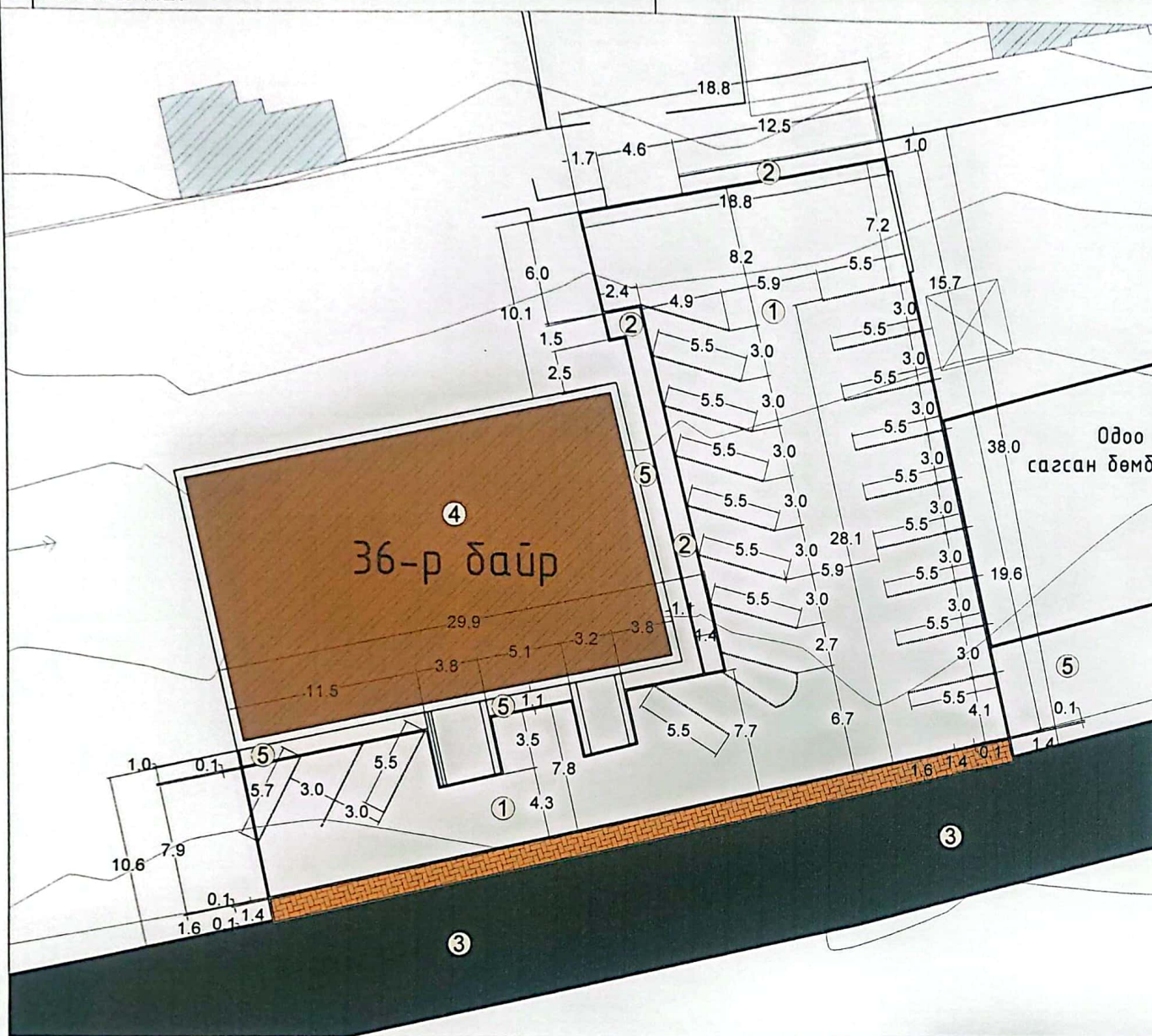
Д/Д	КООРДИНАТ	ХООРОНДЫН ЗАЙ /М/
1	X 432668.2535 Y 4973977.3138	37.0
2	X 432676.4641 Y 4971798.5821	46.4
3	X 432631.1119 Y 4971788.6031	9.6
4	X 432629.2171 Y 4971798.0286	28.5
5	X 432657.0942 Y 4971803.9231	20.4
6	X 432651.5967 Y 4971823.5192	7.4
7	X 432649.7713 Y 4971830.9858	18.8

Тайлбар:

- Улаан шугам, тэнхлэгийн байгуулалтын зургийг "ТАЛСТ ГАЗАР" ХХК-д 2024 онд хийсэн газрын зурагт тулгуурлан гүйцэтгэв.
- Улаан шугам, тэнхлэгийг зөвхөн координатын аргаар тавина.
- Улаан шугам, тэнхлэгийг дээрх газрын зургийн координат тогтолцоог ашиглаж өгсөн үндсэн 6 цэгийг координатаар тавина. Энэ тохиолдолд хоорондын зай хэмжээг нягталж үзнэ.
- Үндсэн тэнхлэг болон бусад ханын тэнхлэгүүдийг олж гадас зоож бэхжүүлсэний дараа зурагт үзүүлсэн хэмжээсүүдийг тулгаж шалгах шаардлагатай.
- 0.00 түвшинг-аар авч зогсоолыг төлөвлөв.



ДОРНОГОВЬ АЙМАГ, САЙНШАНД СУМ, 8-Р БАГ				Ye шалт:
36-Р БАЙРНЫ ГАДНА АВТО ЗОГСООЛЫГ ЗАСВАРЛАХ АЖИЛ				А.3
УЛААН ШУГАМ ТЭНХЛЭГИЙН БАЙГУУЛАЛТ				
Архитектор	П.Оюунтөгөлдөр	ЕГ Шифр:	AR-24-3/-06	Масштаб:
Гүйцэтгэсэн	Ц.Ганболд	ТГ Шифр:	ET-8	М1:500
Шалгасан	Т.Дэлгэрдалай	Зургийн дугаар:	11	Огноо:
				2024
				Бүх хуудас:
				13



Д/Д	ТОДОРХОЙЛОЛТ	ТАЙЛБАР
1.	Төлөвлөж буй Авто зогсоол	Төлөвлөж буй
2.	Явган зам	Төлөвлөж буй
3.	Авто зам	Одоо байгаа
4.	Орон сууц	Одоо байгаа
5.	Дараагын эзлжинд хийгдэх ногоон байгууламж	
6.	Дараагын эзлжинд хийгдэх бетон талбай	

ТАНИХ ТЭМДЭГЛЭГЭЭ

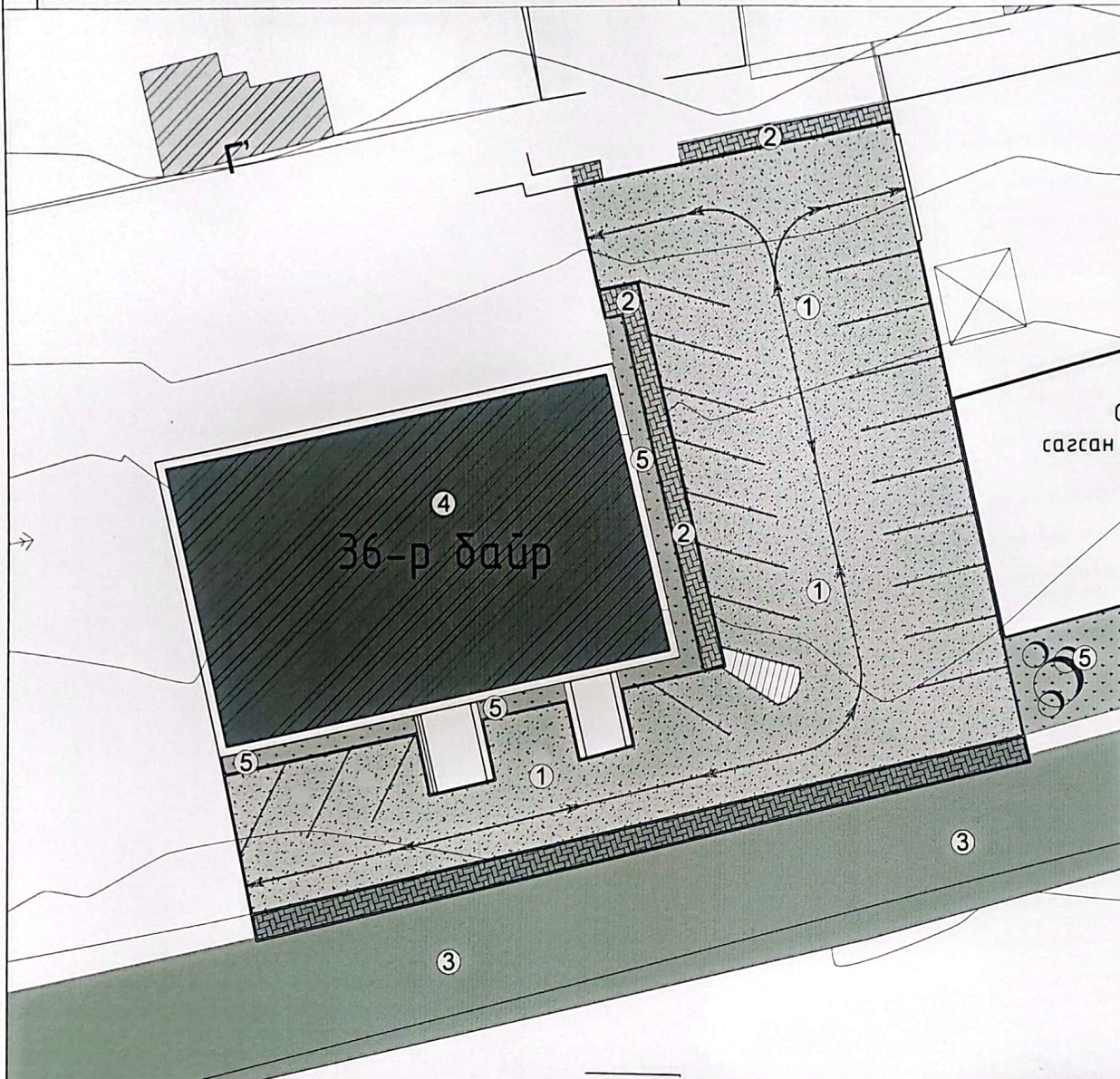
- Төлөвлөж буй Авто зогсоол
- Төлөвлөж буй явган хүний зам
- Төлөвлөж буй ногоон байгууламж
- Архитектур төлөвлөлтийн даалгаврын схемийн хил хязгаар
- Одоо байгаа авто зам
- Одоо байгаа Орон сууц
- Бохир усны шугам
- Дулааны шугам
- Цэвэр усны шугам
- Цахилгааны шугам

Тайлбар:

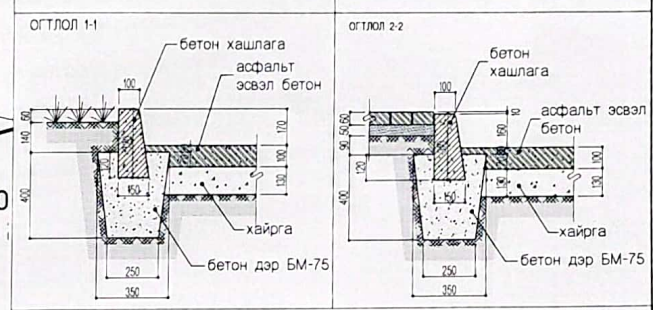
- Улаан шугам, тэнхлэгийн байгуулалтын зургийг "ТАЛСТ ГАЗАР" ХХК-д 2024 онд хийсэн газрын зураг тулгуурлан гүйцэтгэв.
- Улаан шугам, тэнхлэгийг зөвхөн координатын аргаар тавина.
- Улаан шугам, тэнхлэгийг дээрх газрын зургийн координат тогтолцоог ашиглаж өгсөн үндсэн 6 цэгийг координатаар тавина. Энэ тохиолдолд хоорондын зай хэмжээг нягталж үзнэ.
- Үндсэн тэнхлэг болон бусад ханын тэнхлэгүүдийг олж гадас зоож бэхжүүлсэний дараа зурагт үзүүлсэн хэмжээсүүдийг тулгаж шалгах шаардлагатай.
- 0.00 түвшинг-аар авч зогсоолыг төлөвлөв.



ДОРНОГОВЬ АЙМАГ, САЙНШАНД СУМ, 8-Р БАГ				Уе шалт	
36-Р БАЙРНЫ ГАДНА АВТО ЗОГСООЛЫГ ЗАСВАРЛАХ АЖИЛ				А.3	
ЗАЙ ХЭМЖЭЭ 36-Р БАЙР					
Архитектор	П.Оюунтөгөлдөр	ЕГ Шифр:	AR-24-3/-06	Масштаб:	M1:250
Гүйцэтгэсэн	Ц.Ганболд	ТГ Шифр:	ЕТ-9	Зургийн дугаар:	12
Шалгасан	Т.Дэлгэрдалай			Бүх хуудас:	13
				Огноо:	2024



Д/Д	ТОДОРХОЙЛОЛТ	ТАЙЛБАР
1.	Төлөвлөж буй Авто зогсоол	Төлөвлөж буй
2.	Явган зам	Төлөвлөж буй
3.	Авто зам	Одоо байгаа
4.	Орон сууц	Одоо байгаа
5.	Дараагын ээлжинд хийгдэх ногоон байгууламж	
6.	Дараагын ээлжинд хийгдэх бетон талбай	



Ажлын хэмжээ				
д/д	ажлын нэр	хэмжих нэгж	тоо хэмжээ	тайлбар
1	Бетон хучилттай авто зогсоол	м2	794.6	
2	Алаг хавтан хучилттай явган хүний зам талбай	м2	46.8	
3	Авто замын хашлага	у.м	160.6	
4	Явган замын хашлага	у.м	52.2	

ТАНИХ ТЭМДЭГЛЭГЭЭ

	Төлөвлөж буй Авто зогсоол		Бохир усны шугам
	Төлөвлөж буй явган хүний зам		Дулааны шугам
	Төлөвлөж буй ногоон байгууламж		Цэвэр усны шугам
	Архитектур төлөвлөлтийн даалгаврын схемийн хил хязгаар		Цахилгааны шугам
	Одоо байгаа авто зам		
	Одоо байгаа Орон сууц		

- Тайлбар:
- Улаан шугам, тэнхлэгийн байгуулалтын зургийг "ТАЛСТ ГАЗАР" ХХК-д 2024 онд хийсэн газрын зурагт тулгуурлан гүйцэтгэв.
 - Улаан шугам, тэнхлэгийг зөвхөн координатын аргаар тавина.
 - Улаан шугам, тэнхлэгийг дээрх газрын зургийн координат тогтолцоог ашиглаж өгсөн үндсэн 6 цэгийг координатаар тавина. Энэ тохиолдолд хоорондын зай хэмжээг нягталж үзнэ.
 - Үндсэн тэнхлэг болон бусад ханын тэнхлэгүүдийг олж гадас зоож бэхжүүлсэний дараа зурагт үзүүлсэн хэмжээсүүдийг тулгаж шалгах шаардлагатай.
 - 0.00 түвшинг-аар авч зогсоолыг төлөвлөв.

ДОРНОГОВЬ АЙМАГ, САЙНШАНД СҮМ, 8-Р БАГ
36-Р БАЙРНЫ ГАДНА АВТО ЗОГСООЛЫГ ЗАСВАРЛАХ АЖИЛ

ЗАМ ТАЛБАН ХУЧИЛТ 36-Р БАЙР

Уе шат: А.3

Архитектор	П.Оюунтөгөлөр	ЕГ Шифр: AR-24-3/-06	Масштаб: М1:250	Огноо: 2024
Гүйцэтгэсэн	Ц.Ганболд	ТГ Шифр: ET-10	Зургийн дугаар: 13	Бүх хуудас: 13
Шалгасан	Т.Дэлгэрдалай			

ARCHIDEA