


СҮХБААТАР ДҮҮРЭГ, 15 ДУГААР ХОРОО, ДАМБАДАРЖАА 1-7 ГУДАМЖНЫ ТООСЖИЛТЫГ
БУУРУУЛЖ, ШАВАР ШАЛБААГ АРИЛГАЖ ДАЙРГАН ХУЧИЛТ ХИЙХ АЖЛЫН ТЕХНИКИЙН
ЗУРАГ ТӨСӨЛ

БЗ-1

Авта зам замын байгууламжийн зураг төсөл Сүхбаатар дүүрэг, 5-р хороо, МЖК оффис, 204 тоот	Захирал	Б.Батжаргал	[Signature]	Дагуу огтлол Трасс-2			Масштаб		
	Зургийн инженер	Б.Нянжаргал		[Signature]	Үе шат	Хуудас	Бүх хуудас		
	Гүйцэтгэсэн	Б.Нянжаргал	[Signature]	ЕГ Шифр -БП -29-3/22	A3	2	8		
	Шалгасан	Б.Батжаргал	[Signature]	ТГ Шифр				2022.10	



М 1:1000 - хэвтээ
 М 1:100 - босоо
 М 1:100 - хөрсний босоо

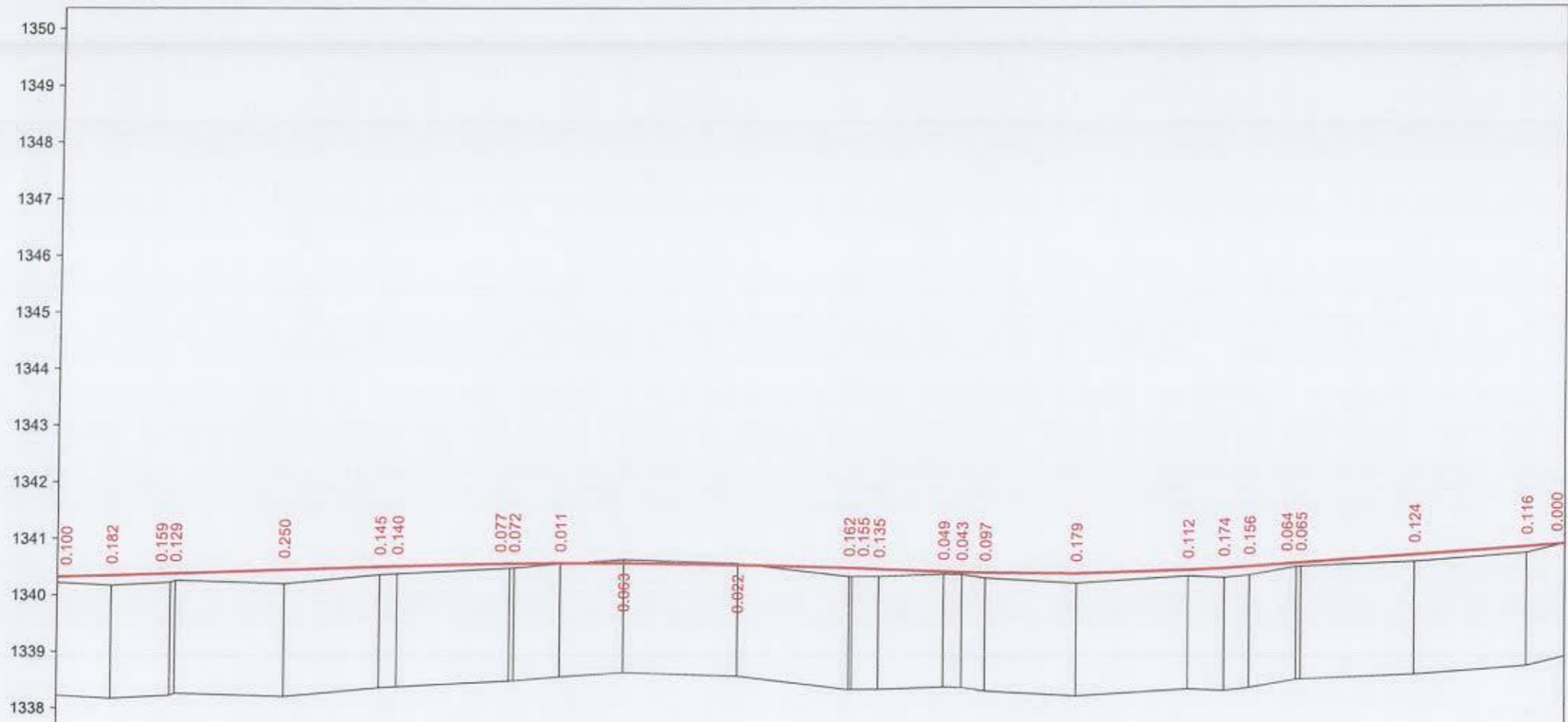
Замын дэлгэмэл дэвсгэр																								
Төслийн өгөгдөл	Налуу, %, урт, м																							
	Ероолын түвшин, м	1340.605	1340.629	1340.656	1340.707	1340.739	1340.759	1340.810	1340.861	1340.912	1340.939	1340.964	1340.978	1341.015	1341.054	1341.066	1341.099	1341.117	1341.169	1341.200	1341.220	1341.262	1341.271	1341.317
Бодит өгөгдөл	Газрын түвшин, м	1340.605	1340.657	1340.670	1340.679	1340.587	1340.582	1340.707	1340.850	1340.934	1340.920	1340.910	1340.899	1341.000	1340.864	1340.895	1340.970	1340.976	1341.093	1341.046	1340.980	1341.109	1341.120	1341.317
	Пикетаж, м	00.00	09.64	20.00	40.00	52.35	60.00	80.00	00.00	20.00	30.58	40.00	45.72	60.00	75.45	80.00	92.70	00.00	20.00	32.14	40.00	56.54	60.00	77.97
	Зай, м	9.6	10.4	20.0	12.3	7.7	20.0	20.0	20.0	20.0	10.6	9.4	5.7	14.3	15.5	4.5	12.7	7.3	20.0	12.1	7.9	16.5	3.5	18.0
Пикет Планы элементүүд Километрийн заалт																								



СҮХБААТАР ДҮҮРЭГ, 15 ДУГААР ХОРОО, ДАМБАДАРЖАА 1-7 ГУДАМЖНЫ ТООСЖИЛТЫГ
 БУУРУУЛЖ, ШАВАР ШАЛБААГ АРИЛГАЖ ДАЙРГАН ХУЧИЛТ ХИЙХ АЖЛЫН ТЕХНИКИЙН
 ЗУРАГ ТӨСӨЛ

БЗ-1

Авто зам замын байгуулалжийн зураг төсөл Сүхбаатар дүүрэг, 5-р хороо, МЯК оффис, 204 тоот	Захирал	Б.Батжаргал	Дагуу огтлол Трасс-3	Масштаб		
	Зургийн инженер	Б.Нянжаргал		Үе шат	Хуудас	Бүт хуудас
	Гүйцэтгэсэн	Б.Нянжаргал		А3	3	8
	Шалгасан	Б.Батжаргал		2022.10		



М 1:1000 - хэвтээ
 М 1:100 - босоо
 М 1:100 - хөрсний босоо


Замын дэлгэмэл дэвсгэр		+20	+40	+60	+80	1	+20	+40	+60	+80	2	+20	+40	+60														
Төслийн өгөгдөл	Налуу, ‰, урт, м	0		56.9		K - 83.7 R - 11500		16.2		R - 5000 K - 54.1				8.1														
	Ероолын түвшин, м	1340.320	1340.352	1340.386	1340.389	1340.452	1340.508	1340.518	1340.561	1340.562	1340.569	1340.569	1340.543	1340.482	1340.480	1340.461	1340.415	1340.403	1340.391	1340.377	1340.430	1340.464	1340.492	1340.549	1340.555	1340.692	1340.829	1340.876
Бодит өгөгдөл	Газрын түвшин, м	1340.220	1340.169	1340.227	1340.260	1340.201	1340.363	1340.378	1340.484	1340.490	1340.558	1340.632	1340.565	1340.320	1340.325	1340.326	1340.366	1340.360	1340.294	1340.198	1340.318	1340.290	1340.336	1340.486	1340.490	1340.568	1340.713	1340.876
	Пикетаж, м	00.00	09.64	20.00	20.88	40.00	56.87	60.00	80.00	80.77	88.92	00.00	20.00	40.00	40.55	45.25	56.76	60.00	64.11	80.00	00.00	06.36	10.81	19.14	20.00	40.00	60.00	66.87
	Зай, м	9.6	10.4	9.9	19.1	16.9	3.1	20.0	0.8	8.2	11.1	20.0	20.0	0.9	4.7	11.5	3.2	4.1	15.9	20.0	6.4	4.4	8.3	0.9	20.0	20.0	6.9	
Пикет Планы элементүүд Километрийн заалт		L - 9.6	K - 11.2			L - 59.9			K - 8.2			L - 56.3			K - 18.9			L - 42.3			K - 12.8			L - 47.7				



СҮХБААТАР ДҮҮРЭГ, 15 ДУГААР ХОРОО, ДАМБАДАРЖАА 1-7 ГУДАМЖНЫ ТООСЖИЛТЫГ
 БУУРУУЛЖ, ШАВАР ШАЛБААГ АРИЛГАЖ ДАЙРГАН ХУЧИЛТ ХИЙХ АЖЛЫН ТЕХНИКИЙН
 ЗУРАГ ТӨСӨЛ

Захирал	Б Батжаргал	<i>[Signature]</i>	Дагуу озтлол Трасс-4	Масштаб		
Зургийн инженер	Б Нямжаргал	<i>[Signature]</i>	ЕГ Шифр -БП -29-3/22	Ye шат	Хуудас	Бүх хуудас
Гүйцэтгэсэн	Б Нямжаргал	<i>[Signature]</i>		A3	4	8
Шалгасан	Б Батжаргал	<i>[Signature]</i>	ТГ Шифр	2022.10		

М 1:1000 - хэвтээ
 М 1:100 - босоо
 М 1:100 - хөрсний босоо



Замын дэлгэмэл дэвсгэр		+20 +40 +60 +80 11 +20 +40 +60 +80 2 +20 +40 +60 +80																																				
Төслийн өгөгдөл	Налуу, %, урт, м																																					
	Ёроолын түвшин, м	1342.017	1341.734	1341.605	1341.480	1341.453	1341.412	1341.398	1341.318	1341.284	1341.254	1341.055	1340.960	1340.950	1340.690	1340.623	1340.548	1340.409	1340.351	1340.286	1340.249	1340.236	1340.241	1340.249	1339.872	1339.790	1339.900	1339.930	1339.953	1340.310	1340.074	1340.334	1340.357	1340.357	1340.365	1340.366	1340.366	1340.258
Бодит өгөгдөл	Газрын түвшин, м	1342.018	1341.693	1341.560	1341.340	1341.330	1341.412	1341.327	1341.299	1341.305	1341.263	1340.919	1340.947	1340.934	1340.577	1340.555	1340.421	1340.347	1340.283	1340.178	1340.039	1339.922	1339.801	1339.843	1339.872	1339.790	1339.900	1339.930	1339.953	1340.310	1340.074	1340.334	1340.357	1340.357	1340.365	1340.366	1340.258	1340.177
	Пикетаж, м	00.00	13.26	20.00	28.06	31.70	37.43	40.00	55.28	60.00	63.02	75.46	80.00	80.47	92.98	96.20	00.00	08.58	13.15	20.00	26.48	35.72	40.00	46.89	60.00	67.38	80.00	96.50	00.00	20.00	39.65	40.00	49.83	60.00	66.67	80.00		
	Зай, м	13.3	6.7	8.1	3.6	5.7	2.6	15.3	4.7	3.0	12.4	4.5	6.5	12.5	3.2	3.8	8.6	4.6	6.9	6.5	9.2	4.3	6.9	13.1	7.4	12.6	16.5	3.5	20.0	19.6	0.4	9.8	10.2	6.7	13.3	13.1		
Пикет Планы элементүүд Километрийн заалт																																						



Авто зам, замын
 байгууламжийн зураг төсөл
 Сүхбаатар дүүрэг 5-р хороо,
 МИК оффис, 204 тоот

СҮХБААТАР ДҮҮРЭГ, 15 ДУГААР ХОРОО, ДАМБАДАРЖАА 1-7 ГУДАМЖНЫ ТООСЖИЛТЫГ
 БУУРУУЛЖ, ШАВАР ШАЛБААГ АРИЛГАЖ ДАЙРГАН ХУЧИЛТ ХИЙХ АЖЛЫН ТЕХНИКИЙН
 ЗУРАГ ТӨСӨЛ

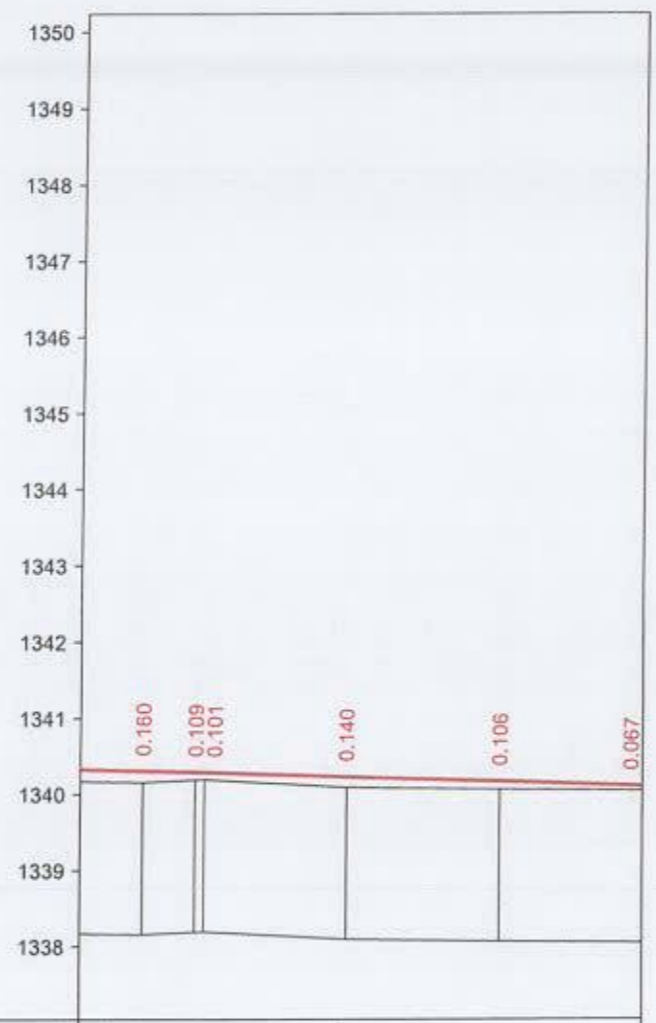
Захирал	Б.Батжаргал		Дагуу огилол Трасс-5
Зургийн инженер	Б.Нямжаргал		
Гүйцэтгэсэн	Б.Нямжаргал		
Шалгасан	Б.Батжаргал		

ЕГ Шифр -БП -29-3/22		
ТГ Шифр		

Б3-1

Масштаб

Ye шат	Хуудас	Бүх хуудас
A3	5	8
2022 Ю		



М 1:1000 - хэвтээ
 М 1:100 - босоо
 М 1:100 - хөрсний босоо

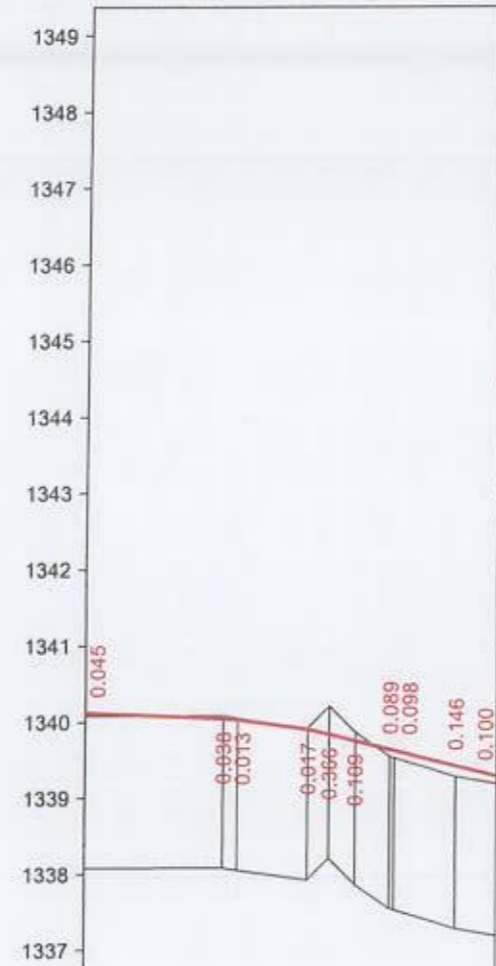
Замын дэлгэмэл дэвсгэр							
Төслийн өгөгдөл	Налуу, %, урт, м						
	Ёроолын түвшин, м	1340.317	1340.297	1340.293	1340.232	1340.168	1340.107
Бодит өгөгдөл	Газрын түвшин, м	1340.157	1340.188	1340.192	1340.092	1340.062	1340.040
	Пикетаж, м	93.15	00.00	01.19	20.00	40.00	58.76
	Зай, м	13.1	6.9	18.8	20.0	18.8	
Пикет Планы элементүүд Километрийн заалт							



СҮХБААТАР ДҮҮРЭГ, 15 ДУГААР ХОРОО, ДАМБАДАРЖАА 1-7 ГУДАМЖНЫ ТООСЖИЛТЫГ
 БУУРУУЛЖ, ШАВАР ШАЛБААГ АРИЛГАЖ ДАЙРГАН ХУЧИЛТ ХИЙХ АЖЛЫН ТЕХНИКИЙН
 ЗУРАГ ТӨСӨЛ

Захирал	Б.Батжаргал		Дагуу огтлол Трасс-5	Масштаб		
Зургийн инженер	Б.Нянжаргал			Үе шат	Хуудас	Бүх нэгдэл
Гүйцэтгэсэн	Б.Нянжаргал		ЕГ Шифр -БП -29-3/22	A3	6	8
Шалгасан	Б.Батжаргал		ТГ Шифр	2022.10		

БЗ-1		
Масштаб		
Үе шат	Хуудас	Бүх нэгдэл
A3	6	8
2022.10		



М 1:1000 - хэвтээ
 М 1:100 - босоо
 М 1:100 - хөрсний босоо

Замын дэлгэмэл дэвсгэр		+20		+40								
Төслийн өгөгдөл	Налуу, %, урт, м	18.1	4	R - 850	21.9	26						
	Ёроолын түвшин, м	1340.124	1340.047	1340.037	1339.905	1339.840	1339.752	1339.636	1339.621	1339.416	1339.278	
Бодит өгөгдөл	Газрын түвшин, м	1340.079	1340.085	1340.050	1339.922	1340.206	1339.861	1339.846	1339.636	1339.523	1339.270	1339.178
	Пикетаж, м	00.00	18.12	20.00	29.27	32.04	35.46	40.00	40.58	48.55	53.95	
	Зай, м		18.1	1.9	9.3	2.8	3.4	4.0	0.6	8.0	5.4	
Пикет Планы элементүүд Километрийн заалт		0	L - 29.3	R - 25.0	K - 6.2	L - 5.1	R - 30.0	K - 8.0	L - 5.4	0		



СҮХБААТАР ДҮҮРЭГ, 15 ДУГААР ХОРОО, ДАМБАДАРЖАА 1-7 ГУДАМЖНЫ ТООСЖИЛТЫГ
 БУУРУУЛЖ, ШАВАР ШАЛБААГ АРИЛГАЖ ДАЙРГАН ХУЧИЛТ ХИЙХ АЖЛЫН ТЕХНИКИЙН
 ЗУРАГ ТӨСӨЛ

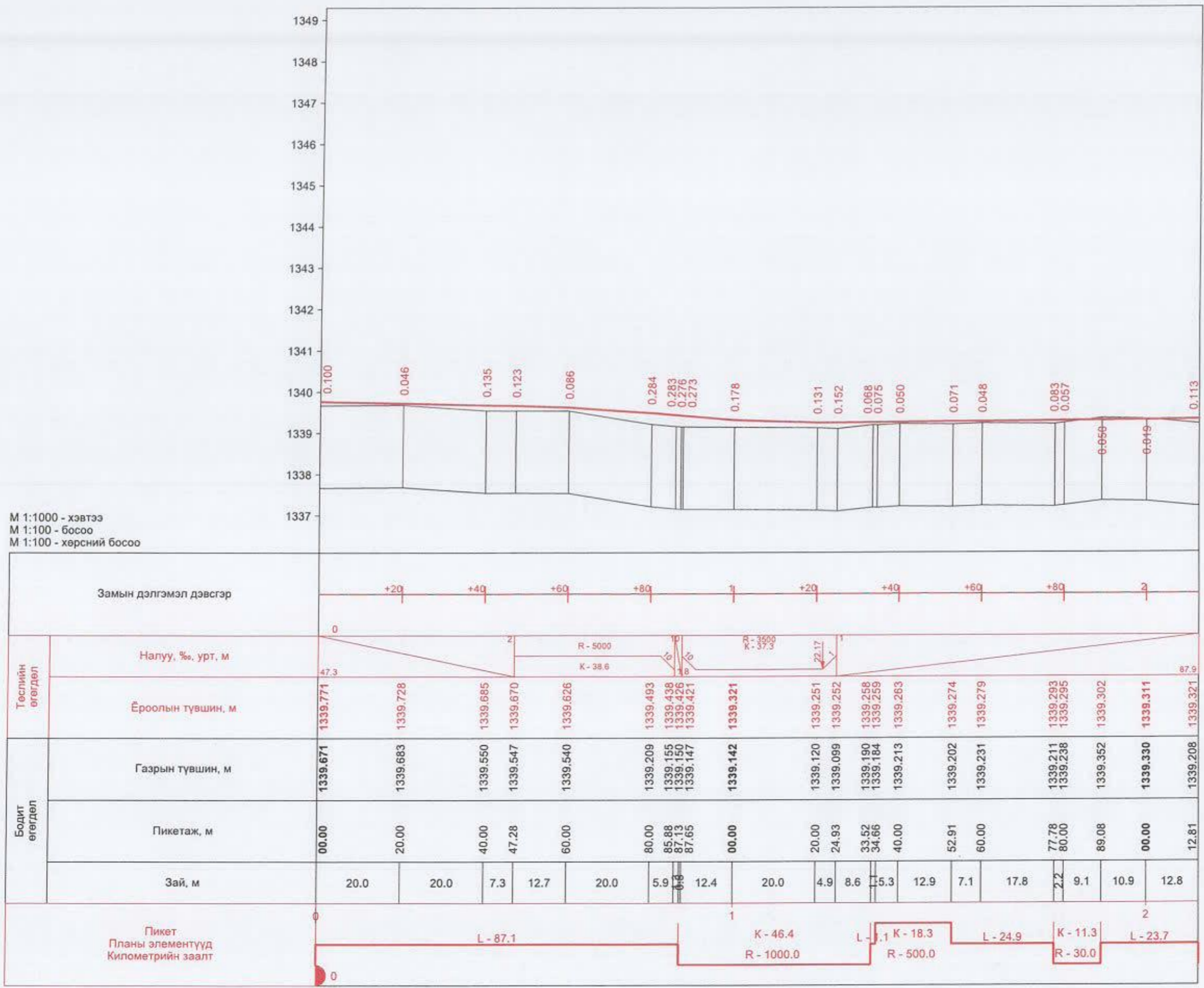
БЗ-1

Авто зам замын
 дагуулажгийн зураг төсөл
 Сүхбаатар дүүрэг, 5-р хороо,
 МИК оффис, 204 тоот

Захирал	Б Батжаргал	<i>Батжаргал</i>
Зургийн инженер	Б Нямжаргал	<i>Нямжаргал</i>
Гүйцэтгэсэн	Б Нямжаргал	<i>Нямжаргал</i>
Шалгасан	Б Батжаргал	<i>Батжаргал</i>

Дагуу огтлол Трасс-6	ЕГ Шифр -БП -29-3/22	ТГ Шифр
-------------------------	----------------------	---------

Масштаб		
Ye шат	Хуудас	Бүх талд
A3	7	8
2022.10		

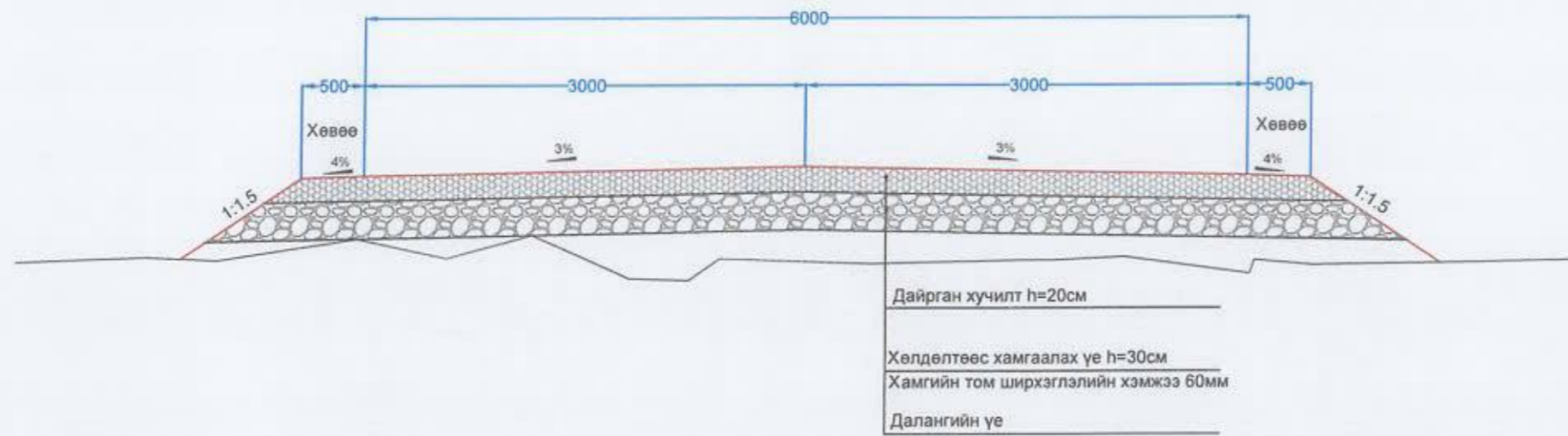


М 1:1000 - хэвтээ
М 1:100 - босоо
М 1:100 - хөрсний босоо

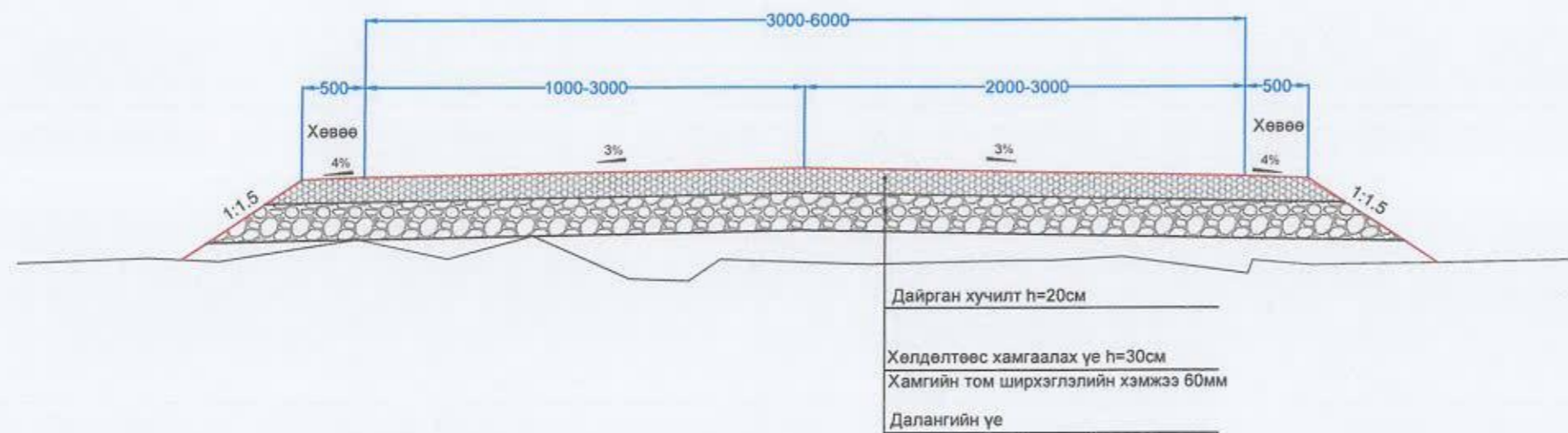
	СҮХБААТАР ДҮҮРЭГ, 15 ДУГААР ХОРОО, ДАМБАДАРЖАА 1-7 ГУДАМЖНЫ ТООСЖИЛТЫГ БУУРЧУЛЖ, ШАВАР ШАЛБААГ АРИЛГАЖ ДАЙРГАН ХУЧИЛТ ХИЙХ АЖЛЫН ТЕХНИКИЙН ЗУРАГ ТӨСӨЛ			БЗ-1		
	Захирал	Б.Батжаргал		Дагуу огтлол		Масштаб
	Зургийн инженер	Б.Нямжаргал		Трасс-7		Үе шат
	Гүйцэтгэсэн	Б.Нямжаргал		ЕГ Шифр -БП -29-3/22	Хуудас	Бүх хуудас
Шалгасан	Б.Батжаргал		ТГ Шифр	А3	8	8
Абта зам замын байгууламжийн зураг төсөл Сүхбаатар дүүрэг, 5-р хороо, МЖК оффис, 204 тоот			2022.10			

НЭГ МАЯГИЙН ХӨНДЛӨН ОГТЛОЛ

Төрөл-1



Төрөл-2



Авто зам, замын
байгуулалжийн зураг төсөл
Сүхбаатар дүүрэг, 5-р хороо,
МИК офис, 204 тоот

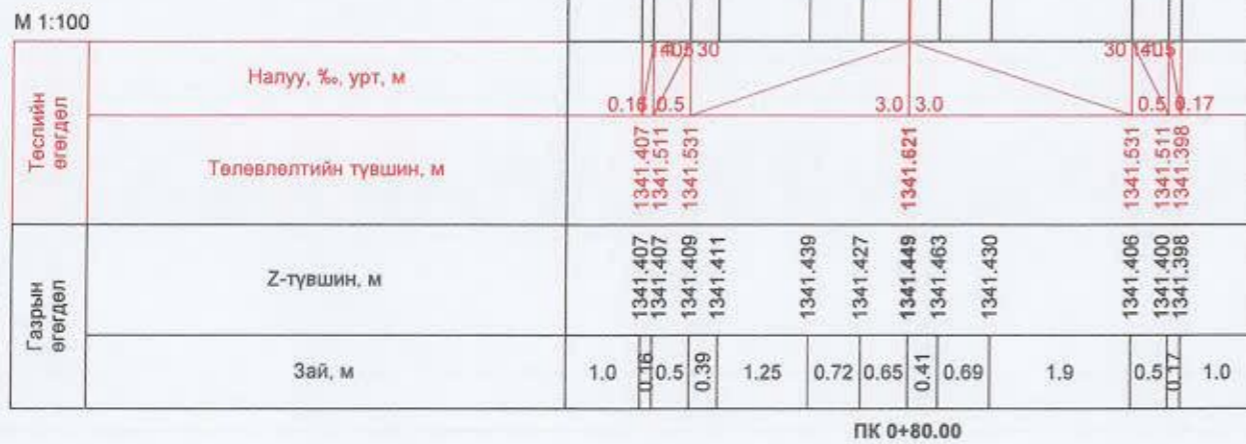
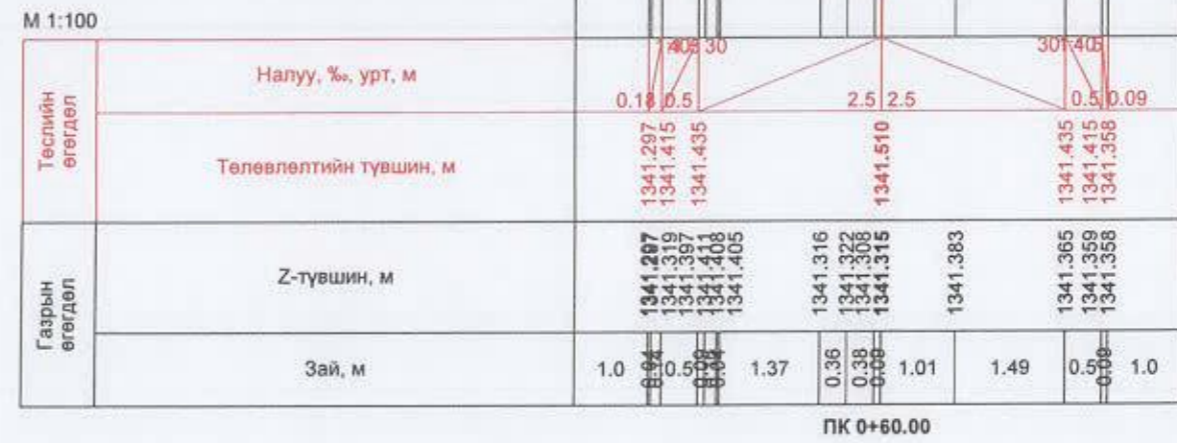
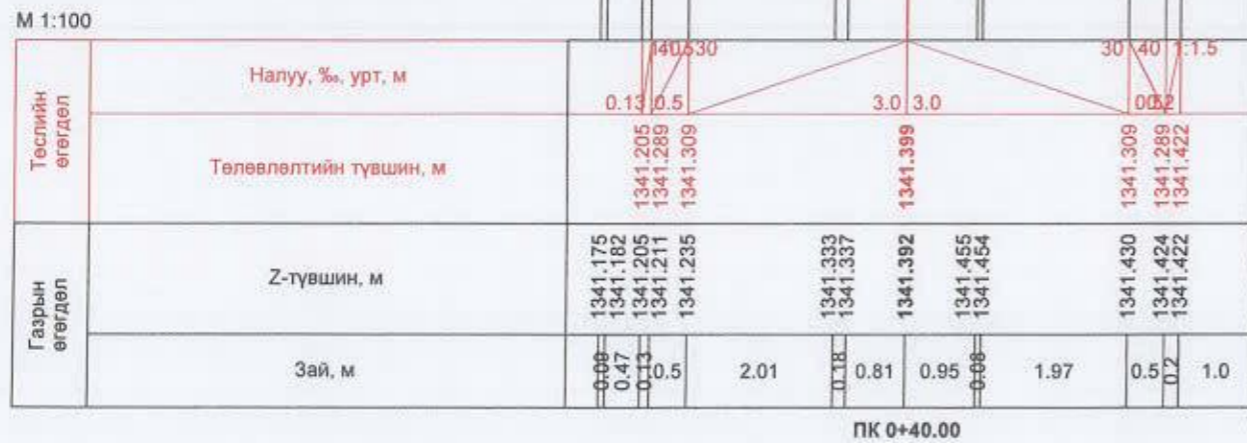
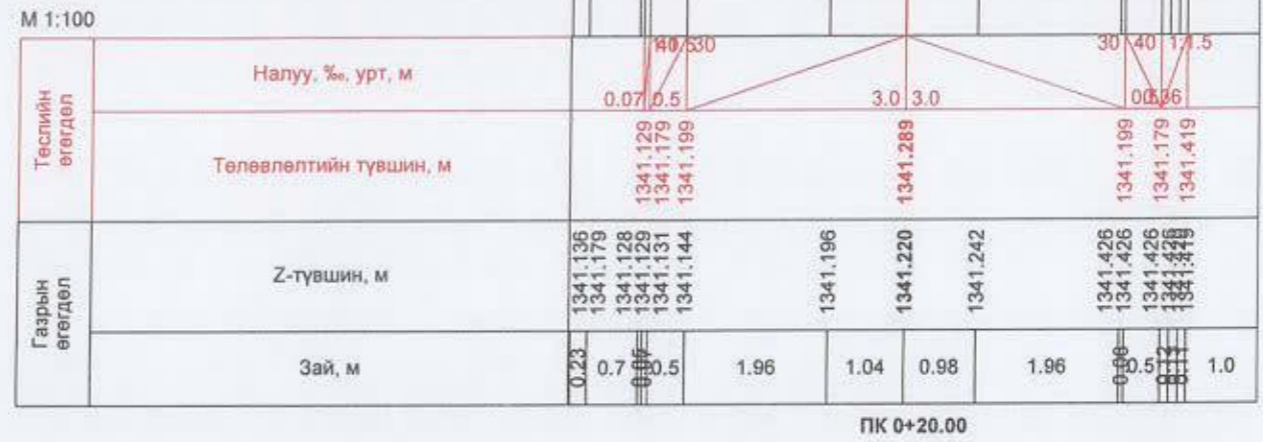
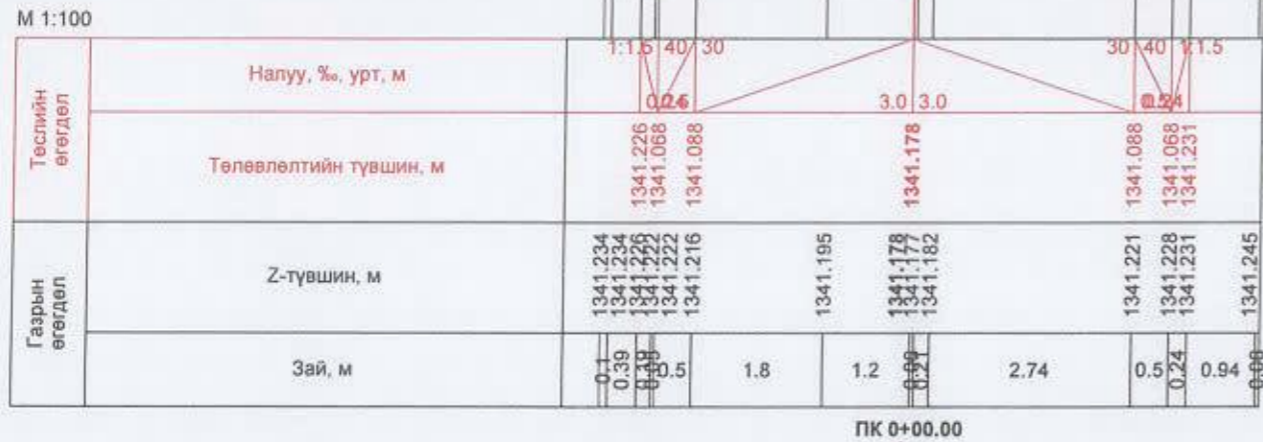
СҮХБААТАР ДҮҮРЭГ, 15 ДУГААР ХОРОО, ДАМБАДАРЖАА 1-7 ГЧДАМЖНЫ ТООСЖИЛТЫГ БУУРЧУУЛЖ,
ШАВАР ШАЛБААГ АРИЛГАЖ ДАЙРГАН ХУЧИЛТ ХИЙХ АЖЛЫН ТЕХНИКИЙН ЗУРАГ ТӨСӨЛ

Захирал	Б Батжаргал	<i>Батжаргал</i>	Нэг маягийн хөндлөн огтлол
Зургийн инженер	Б Нямжаргал	<i>Нямжаргал</i>	
Гүйцэтгэсэн	Б Нямжаргал	<i>Нямжаргал</i>	
Шалгасан	Б Батжаргал	<i>Батжаргал</i>	

ЕГ Шифр -БП -29-3/22	ТГ Шифр
----------------------	---------

Б4-1

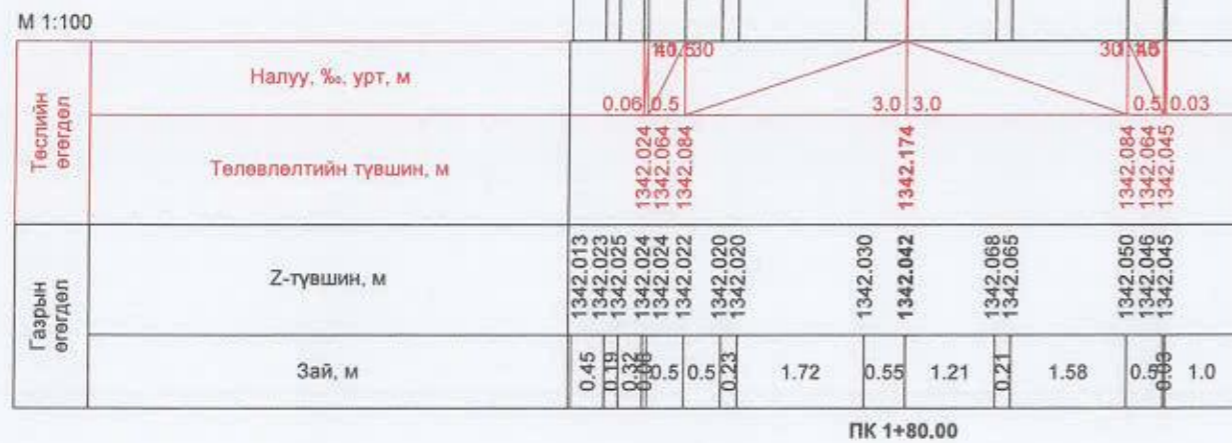


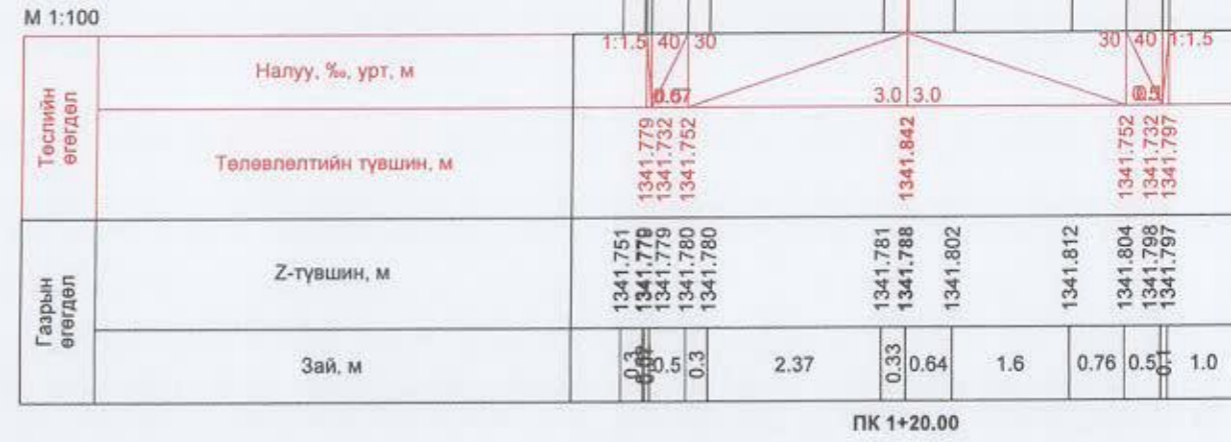
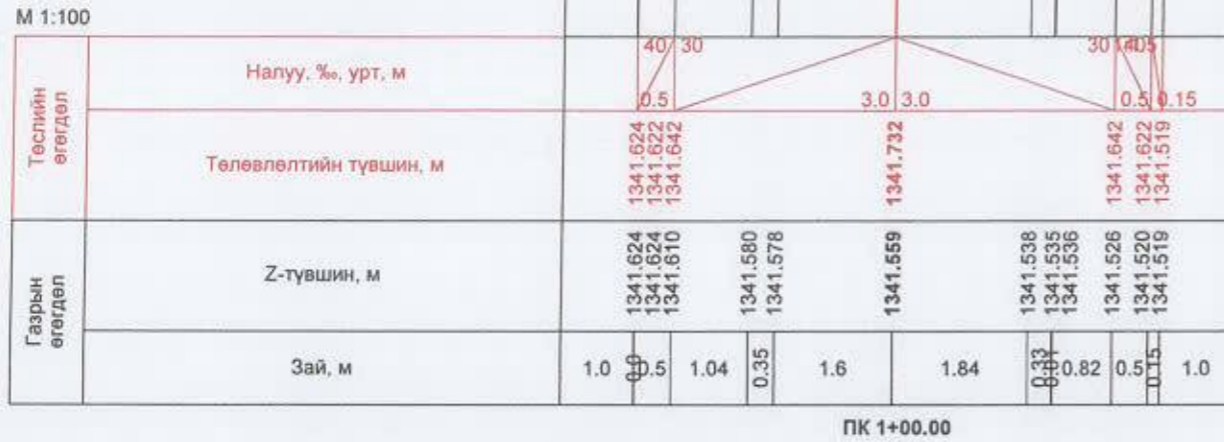
Масштаб		
Үе шат	Хуудас	Бүт хэдэс
А3	1	1
2022.10		



СҮХБААТАР ДҮҮРЭГ, 15 ДУГААР ХОРОО, ДАМБАДАРЖАА 1-7 ГУДАМЖНЫ ТООСЖИЛТЫГ БУУРУУЛЖ, ШАВАР ШАЛБААГ АРИЛГАЖ ДАЙРГАН ХУЧИЛТ ХИЙХ АЖЛЫН ТЕХНИКИЙН ЗУРАГ ТӨСӨЛ

Б4-2

Захирагч	Б.Батжаргал	Хөндлөн огтлол / Трасс-1/	Масштаб		
Зургийн инженер	Б.Нямжаргал	ЕГ Шифр -БП -29-3/22	Үе шат	Хуудас	Бүтээгдэхүүн
Гүйцэтгэгч	Б.Нямжаргал	ТГ Шифр	А3	1	20
Шалгасан	Б.Батжаргал		2022.10		



СҮХБААТАР ДҮҮРЭГ, 15 ДУГААР ХОРОО, ДАМБАДАРЖАА 1-7 ГУДАМЖНЫ ТООСЖИЛТЫГ БУУРУУЛЖ, ШАВАР ШАЛБААГ АРИЛГАЖ ДАЙРГАН ХУЧИЛТ ХИЙХ АЖЛЫН ТЕХНИКИЙН ЗУРАГ ТӨСӨЛ

Б4-2

Захирал	Б.Батжаргал	Хөндлөн огтлол / Трасс-1/	Масштаб		
Зургийн инженер	Б.Нянжаргал		Үе шат	Хуудас	Бүт хуудас
Гүйцэтгэсэн	Б.Нянжаргал		А3	2	20
Шалгасан	Б.Батжаргал	ЕГ Шифр -БП -29-3/22	2022.10		
ТГ Шифр					

М 1:100

Төслийн өгөгдөл	Налуу, ‰, урт, м	0.14	0.5	1.5	3.0	0.5	0.08
	Төлөвлөлтийн түвшин, м	1342.127	1342.220	1342.240	1342.285	1342.195	1342.125
Газрын өгөгдөл	Z-түвшин, м	1342.141	1342.127	1342.122	1342.115	1342.086	1342.081
	Зай, м	0.64	0.36	0.17	0.33	0.17	0.28

ПК 2+00.00

М 1:100

Төслийн өгөгдөл	Налуу, ‰, урт, м	0.19	0.5	1.0	2.0	0.5	0.23
	Төлөвлөлтийн түвшин, м	1342.218	1342.346	1342.366	1342.396	1342.336	1342.162
Газрын өгөгдөл	Z-түвшин, м	1342.218	1342.220	1342.226	1342.230	1342.236	1342.162
	Зай, м	1.0	0.19	0.5	0.4	0.6	0.4

ПК 2+20.00

М 1:100

Төслийн өгөгдөл	Налуу, ‰, урт, м	0.07	0.5	3.0	2.0	0.05	1:1.5
	Төлөвлөлтийн түвшин, м	1342.347	1342.396	1342.416	1342.506	1342.446	1342.460
Газрын өгөгдөл	Z-түвшин, м	1342.300	1342.301	1342.347	1342.351	1342.377	1342.444
	Зай, м	0.02	0.87	0.07	0.5	1.27	1.2

ПК 2+40.00

М 1:100

Төслийн өгөгдөл	Налуу, ‰, урт, м	0.35	1:1.5	40	30	3.0	2.0	0.3	1:1.5
	Төлөвлөлтийн түвшин, м	1342.761	1342.507	1342.527	1342.617	1342.557	1342.537	1342.643	
Газрын өгөгдөл	Z-түвшин, м	1342.784	1342.720	1342.761	1342.789	1342.822	1342.816	1342.639	1342.600
	Зай, м	0.08	0.12	0.38	0.43	0.07	2.65	0.33	2.0

ПК 2+60.00



СҮХБААТАР ДҮҮРЭГ, 15 ДУГААР ХОРОО, ДАМБАДАРЖАА 1-7 ГУДАМЖНЫ ТООСЖИЛТЫГ БУУРУУЛЖ, ШАВАР ШАЛБААГ АРИЛГАЖ ДАЙРГАН ХУЧИЛТ ХИЙХ АЖЛЫН ТЕХНИКИЙН ЗУРАГ ТӨСӨЛ

Б4-2

Захирал	Б.Батжаргал	Хөндлөн огтлол / Трасс-1/	Масштаб		
Зургийн инженер	Б.Нянжаргал		Үе шат	Хуудас	Бүх хуудас
Гүйцэтгэсэн	Б.Нянжаргал	ЕГ Шифр -БП -29-3/22	А3	3	20
Шалгасан	Б.Батжаргал	ТГ Шифр	2022.10		

М 1:100

Төслийн өгөгдөл	Налуу, ‰, урт, м	1:1.5 40/30		3.0 3.0		30 40 1:1.5	
	Төлөвлөлтийн түвшин, м	1341.201	1341.026	1341.046	1341.136	1341.046	1341.026
Газрын өгөгдөл	Z-түвшин, м	1341.219	1341.201	1341.187	1341.161	1341.112	1341.082
	Зай, м	0.68	0.3	0.26	0.5	0.94	0.57

ПК 0+00.00

М 1:100

Төслийн өгөгдөл	Налуу, ‰, урт, м	1:1.5 40/30		3.0 3.0		30 40 1:1.5	
	Төлөвлөлтийн түвшин, м	1341.002	1340.952	1340.972	1341.062	1340.972	1340.952
Газрын өгөгдөл	Z-түвшин, м	1341.002	1341.002	1340.999	1340.994	1340.985	1341.008
	Зай, м	1.0	0.08	0.5	0.7	0.61	1.47

ПК 0+20.00

М 1:100

Төслийн өгөгдөл	Налуу, ‰, урт, м	1:1.5 40/30		3.0 3.0		30 40 1:1.5	
	Төлөвлөлтийн түвшин, м	1340.907	1340.878	1340.898	1340.988	1340.878	1340.929
Газрын өгөгдөл	Z-түвшин, м	1340.907	1340.903	1340.905	1340.942	1340.943	1340.947
	Зай, м	1.0	0.34	0.38	0.12	2.06	0.2

ПК 0+40.00

М 1:100

Төслийн өгөгдөл	Налуу, ‰, урт, м	1:1.5 40/30		3.0 3.0		30 40 1:1.5	
	Төлөвлөлтийн түвшин, м	1340.900	1340.840	1340.860	1340.950	1340.840	1340.868
Газрын өгөгдөл	Z-түвшин, м	1340.900	1340.893	1340.879	1340.883	1340.890	1340.890
	Зай, м	1.0	0.09	0.5	1.13	1.05	0.43

ПК 0+60.00

М 1:100

Төслийн өгөгдөл	Налуу, ‰, урт, м	1:1.5 40/30		3.0 3.0		30 40 1:1.5	
	Төлөвлөлтийн түвшин, м	1340.930	1340.883	1340.903	1340.993	1340.883	1340.902
Газрын өгөгдөл	Z-түвшин, м	1340.930	1340.930	1340.930	1340.929	1340.927	1340.922
	Зай, м	0.56	0.44	0.07	0.5	2.21	0.06

ПК 0+80.00



СҮХБААТАР ДҮҮРЭГ, 15 ДУГААР ХОРОО, ДАМБАДАРЖАА 1-7 ГУДАМЖНЫ ТООСЖИЛТЫГ БУУРУУЛЖ, ШАВАР ШАЛБААГ АРИЛГАЖ ДАЙРГАН ХУЧИЛТ ХИЙХ АЖЛЫН ТЕХНИКИЙН ЗУРАГ ТӨСӨЛ

Б4-2

Авто зам замын байгууламжийн зураг төсөл Сүхбаатар дүүрэг, 5-р хороо, МЯК оффис, 204 тоот	Захирагч	Б.Батжаргал	Хөндлөн огтлол / Трасс-2 /	Масштаб		
	Зургийн инженер	Б.Нянжаргал		Үе шат	Хуудас	Бүтээгдэхүүн
	Гүйцэтгэгч	Б.Нянжаргал	ЕГ Шифр -БП -29-3/22	А3	4	20
	Шалгасан	Б.Батжаргал	ТГ Шифр	2022.10		

М 1:100

Төслийн өгөгдөл	Налуу, ‰, урт, м	1:1.5 40/30 3.0 3.0 30 40 1:1.5									
	Төлөвлөлтийн түвшин, м	1341.082 1340.991 1341.011 1341.101 1341.011 1340.991 1341.070									
Газрын өгөгдөл	Z-түвшин, м	1341.110 1341.082 1341.077 1341.060 1341.032 1341.031 1341.048 1341.074 1341.074 1341.073 1341.070 1341.070									
	Зай, м	0.16 0.84 0.14 0.5 0.83 0.76 1.41 2.2 0.54 0.26 0.5 1.0									

ПК 1+00.00

М 1:100

Төслийн өгөгдөл	Налуу, ‰, урт, м	1:1.5 40/30 3.0 3.0 30 40									
	Төлөвлөлтийн түвшин, м	1341.215 1341.165 1341.185 1341.275 1341.165 1341.162									
Газрын өгөгдөл	Z-түвшин, м	1341.220 1341.215 1341.216 1341.221 1341.238 1341.231 1341.210 1341.174 1341.176 1341.167 1341.162 1341.162									
	Зай, м	0.7 0.16 0.9 0.5 1.68 0.17 1.15 1.92 0.14 0.94 0.6 1.0									

ПК 1+20.00

М 1:100

Төслийн өгөгдөл	Налуу, ‰, урт, м	1:1.5 40/30 3.0 3.0 30 40 1:1.5									
	Төлөвлөлтийн түвшин, м	1341.501 1341.500 1341.383 1341.403 1341.493 1341.403 1341.383 1341.407									
Газрын өгөгдөл	Z-түвшин, м	1341.501 1341.500 1341.496 1341.495 1341.502 1341.464 1341.438 1341.422 1341.414 1341.407 1341.407									
	Зай, м	1.0 0.18 0.5 0.5 1.75 1.17 0.8 1.54 0.66 0.9 1.0									

ПК 1+40.00

М 1:100

Төслийн өгөгдөл	Налуу, ‰, урт, м	1:1.5 40/30 3.0 3.0 30 40 0.08									
	Төлөвлөлтийн түвшин, м	1341.664 1341.542 1341.562 1341.662 1341.562 1341.542 1341.487									
Газрын өгөгдөл	Z-түвшин, м	1341.698 1341.698 1341.684 1341.678 1341.664 1341.596 1341.581 1341.575 1341.503 1341.497 1341.488 1341.487									
	Зай, м	0.14 0.6 0.22 0.5 2.46 0.54 0.25 2.41 0.34 0.5 0.6 1.0									

ПК 1+60.00

М 1:100

Төслийн өгөгдөл	Налуу, ‰, урт, м	1:1.5 40/30 3.0 3.0 30 40 0.14									
	Төлөвлөлтийн түвшин, м	1341.665 1341.622 1341.642 1341.732 1341.642 1341.622 1341.526									
Газрын өгөгдөл	Z-түвшин, м	1341.673 1341.665 1341.664 1341.666 1341.620 1341.620 1341.599 1341.593 1341.557 1341.537 1341.529 1341.526									
	Зай, м	0.54 0.46 0.9 0.5 2.17 0.21 0.31 0.31 1.86 1.14 0.5 1.0									

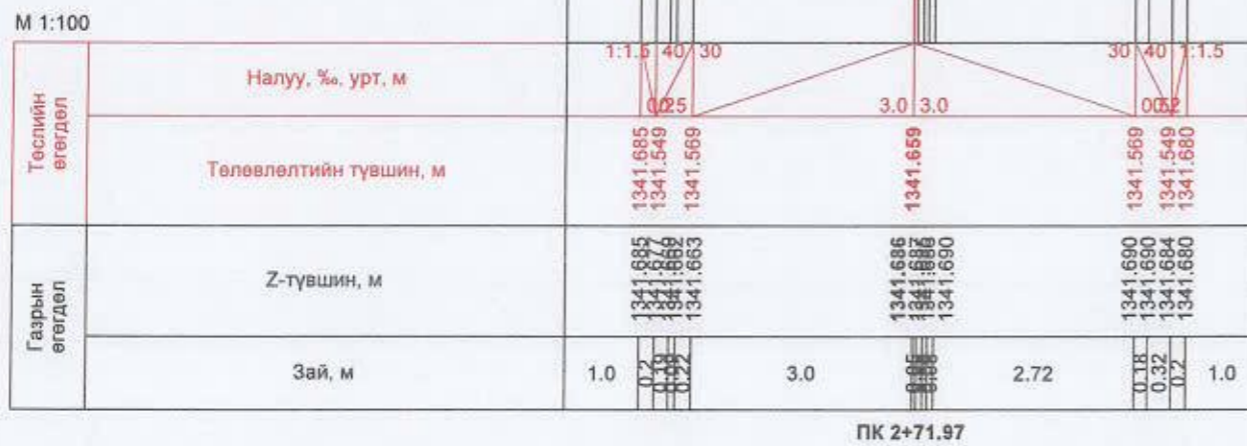
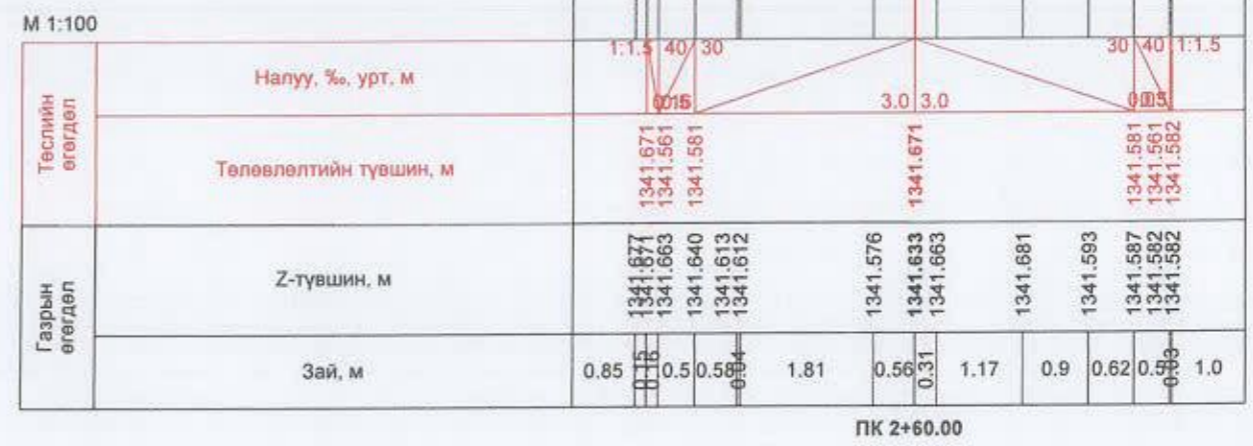
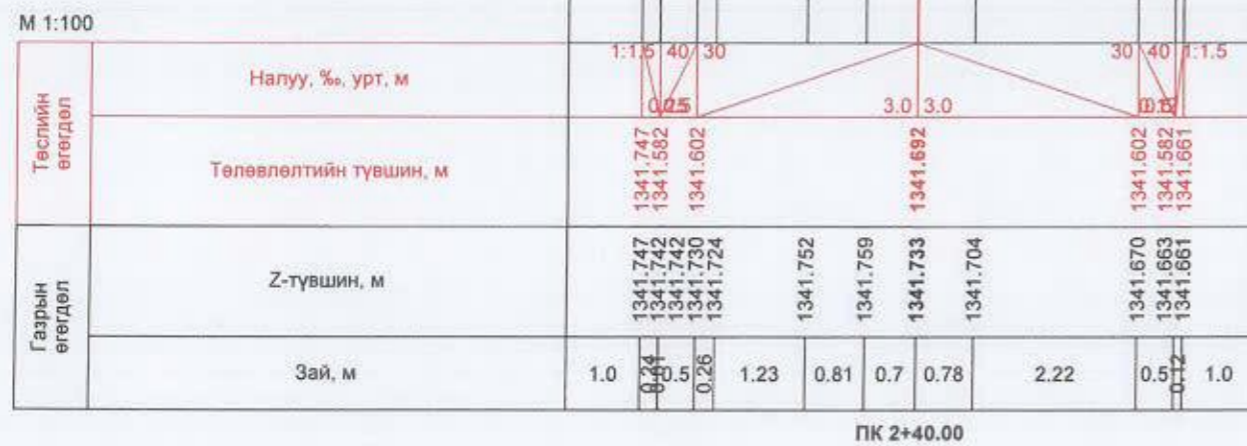
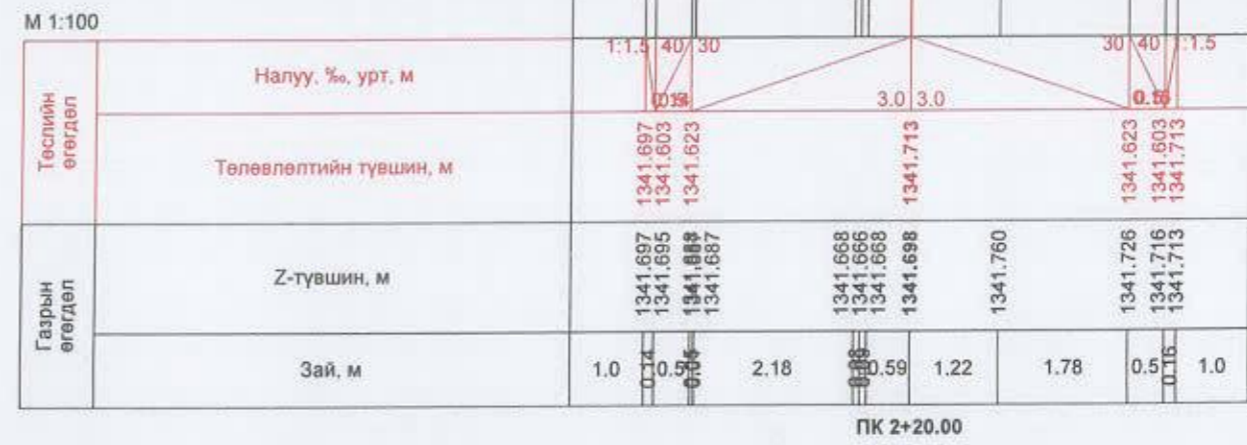
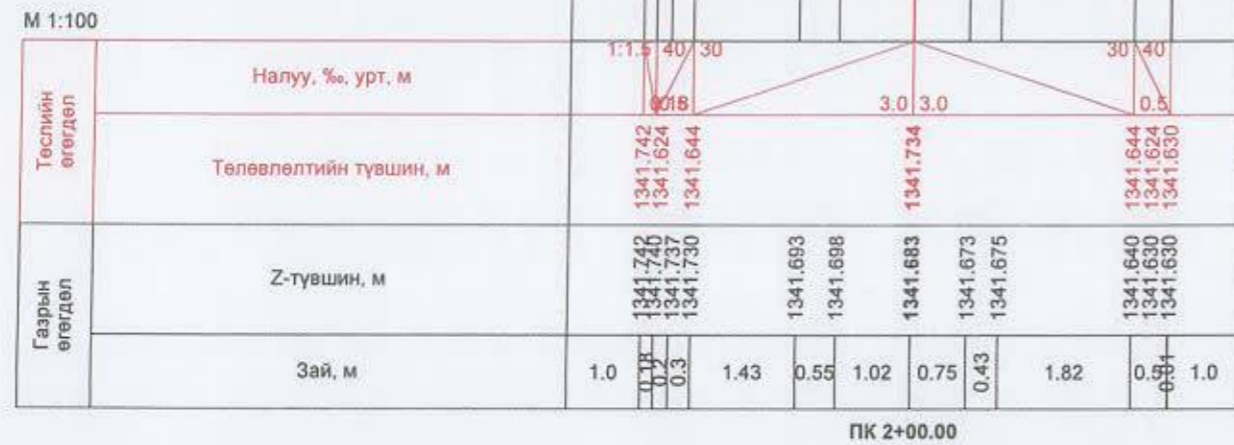
ПК 1+80.00



СҮХБААТАР ДҮҮРЭГ, 15 ДУГААР ХОРОО, ДАМБАДАРЖАА 1-7 ГУДАМЖНЫ ТООСЖИЛТЫГ БУУРУУЛЖ, ШАВАР ШАЛБААГ АРИЛГАЖ ДАЙРГАН ХУЧИЛТ ХИЙХ АЖЛЫН ТЕХНИКИЙН ЗУРАГ ТӨСӨЛ

Б4-2

Захирал	Б Батжаргал	Хөндлөн огтлол / Трасс-2/	Масштаб		
Зургийн инженер	Б Нянжаргал		Үе шат	Хуудас	Бүт кэрдэс
Гүйцэтгэсэн	Б Нянжаргал	ЕГ Шифр -БП -29-3/22	А3	5	20
Шалгасан	Б Батжаргал	ТГ Шифр	2022.10		



СҮХБААТАР ДҮҮРЭГ, 15 ДУГААР ХОРОО, ДАМБАДАРЖАА 1-7 ГУДАМЖНЫ ТООСЖИЛТЫГ БУУРУУЛЖ, ШАВАР ШАЛБААГ АРИЛГАЖ ДАЙРГАН ХУЧИЛТ ХИЙХ АЖЛЫН ТЕХНИКИЙН ЗУРАГ ТӨСӨЛ

Б4-2

Захирал	Б.Батжаргал	Хөндлөн огтлол / Тросс-2 /	Масштаб		
Зургийн инженер	Б.Нянжаргал		Үе шат	Хуудас	Бүх хуудас
Гүйцэтгэсэн	Б.Нянжаргал	ЕГ Шифр -БП -29-3/22	А3	6	20
Шалгасан	Б.Батжаргал	ТГ Шифр	2022.10		

М 1:100

Төслийн өгөгдөл	Налуу, ‰, урт, м	1:1.15 40/30		2.5 2.5		30/40 1:1.5			
	Төлөвлөлтийн түвшин, м	1340.705	1340.510	1340.530	1340.605	1340.530	1340.524		
Газрын өгөгдөл	Z-түвшин, м	1340.705	1340.688	1340.694	1340.685	1340.605	1340.576 1340.573	1340.537 1340.525	1340.510 1340.524
	Зай, м	1.0	0.27 0.62 0.22	0.28	2.5	0.9	0.19	1.41	0.92 0.82

ПК 0+00.00

М 1:100

Төслийн өгөгдөл	Налуу, ‰, урт, м	1:1.5 40/30		2.5 2.5		30/40 1:1.5				
	Төлөвлөлтийн түвшин, м	1340.630	1340.561	1340.581	1340.656	1340.581	1340.561 1340.780			
Газрын өгөгдөл	Z-түвшин, м	1340.641	1340.630	1340.629	1340.633	1340.642	1340.654 1340.663	1340.710	1340.770 1340.791	1340.787 1340.780
	Зай, м	0.74	0.48 0.25	0.5	1.04	1.14	0.32	1.59	0.91	0.32 0.18 0.33

ПК 0+20.00

М 1:100

Төслийн өгөгдөл	Налуу, ‰, урт, м	1:1.5 40/30		2.5 2.5		30/40 1:1.5				
	Төлөвлөлтийн түвшин, м	1340.847	1340.612	1340.632	1340.707	1340.632	1340.653			
Газрын өгөгдөл	Z-түвшин, м	1340.861	1340.847	1340.825	1340.792	1340.688 1340.680 1340.681	1340.679	1340.673 1340.675	1340.660 1340.654 1340.653	
	Зай, м	0.78	0.22 0.35	0.5	1.61	0.15 0.63	1.27	0.11	1.11	0.56 0.96

ПК 0+40.00

М 1:100

Төслийн өгөгдөл	Налуу, ‰, урт, м	1:1.5 40/30		2.5 2.5		30/40 1:1.5					
	Төлөвлөлтийн түвшин, м	1340.612	1340.664	1340.684	1340.759	1340.684	1340.726				
Газрын өгөгдөл	Z-түвшин, м	1340.612	1340.611	1340.599	1340.564 1340.574	1340.582	1340.589 1340.594	1340.743 1340.740 1340.734	1340.734 1340.728		
	Зай, м	1.0	0.08 0.47	0.5	1.34	0.24	0.93	0.84	0.19	1.4	0.08 0.41 0.09

ПК 0+60.00

М 1:100

Төслийн өгөгдөл	Налуу, ‰, урт, м	40/50		2.5 2.5		30/40 1:1.5					
	Төлөвлөлтийн түвшин, м	1340.695	1340.715	1340.735	1340.810	1340.735	1340.655				
Газрын өгөгдөл	Z-түвшин, м	1340.695	1340.684	1340.706	1340.717	1340.741	1340.714 1340.707	1340.671 1340.666	1340.659	1340.655 1340.655	
	Зай, м	1.0	0.09 0.37	0.32	1.22	0.7	0.26	1.3	0.09	1.11	0.56 0.09

ПК 0+80.00



СҮХБААТАР ДҮҮРЭГ, 15 ДУГААР ХОРОО, ДАМБАДАРЖАА 1-7 ГУДАМЖНЫ ТООСЖИЛТЫГ БУУРУУЛЖ, ШАВАР ШАЛБААГ АРИЛГАЖ ДАЙРГАН ХУЧИЛТ ХИЙХ АЖЛЫН ТЕХНИКИЙН ЗУРАГ ТӨСӨЛ

Абта зам замын дайгууламжийн зураг төсөл
Сүхбаатар дүүрэг, 5-р хороо, МЯК оффис, 204 тоот

Захирал	Б Батжаргал	<i>Батжаргал</i>	Хөндлөн огтлол / Трасс-3/
Зургийн инженер	Б Нямжаргал	<i>Нямжаргал</i>	
Гүйцэтгэсэн	Б Нямжаргал	<i>Нямжаргал</i>	ЕГ Шифр -БП -29-3/22
Шалгасан	Б Батжаргал	<i>Батжаргал</i>	ТГ Шифр

Б4-2		
Масштаб		
Үе шат	Хуудас	Бүтээгдэхүүн
А.3	7	20
2022.10		

М 1:100

Төслийн өгөгдөл	Налуу, ‰, урт, м	1:1.5 40/30 2.5 2.5 30 40 1:1.5													
	Төлөвлөлтийн түвшин, м	1340.884 1340.883 1340.880 1340.879 1340.870 1340.860 1340.855 1340.851 1340.851 1340.903 1340.907 1340.903 1340.898 1340.897													
Газрын өгөгдөл	Z-түвшин, м	1340.884 1340.883 1340.880 1340.879 1340.870 1340.860 1340.855 1340.851 1340.851 1340.903 1340.907 1340.903 1340.898 1340.897													
	Зай, м	1.0	0.18	0.5	0.72	0.68	1.05	0.65	0.61	0.46	0.53	0.41	0.48	0.5	0.7

ПК 1+00.00

М 1:100

Төслийн өгөгдөл	Налуу, ‰, урт, м	1:1.5 40/30 2.5 2.5 30 40 1:1.5											
	Төлөвлөлтийн түвшин, м	1340.951 1340.950 1340.947 1340.942 1340.944 1340.939 1340.934 1340.916 1340.914 1340.901 1340.880 1340.877											
Газрын өгөгдөл	Z-түвшин, м	1340.951 1340.950 1340.947 1340.942 1340.944 1340.939 1340.934 1340.916 1340.914 1340.901 1340.880 1340.877											
	Зай, м	1.0	0.7	0.5	0.7	0.68	1.54	0.17	0.76	1.43	0.32	0.5	0.95

ПК 1+20.00

М 1:100

Төслийн өгөгдөл	Налуу, ‰, урт, м	1:1.5 40/30 2.5 2.5 30 40 0.03											
	Төлөвлөлтийн түвшин, м	1341.034 1341.022 1340.998 1340.941 1340.937 1340.936 1340.910 1340.902 1340.897 1340.858 1340.848 1340.848											
Газрын өгөгдөл	Z-түвшин, м	1341.034 1341.022 1340.998 1340.941 1340.937 1340.936 1340.910 1340.902 1340.897 1340.858 1340.848 1340.848											
	Зай, м	0.99	0.94	0.5	1.18	0.17	1.08	0.35	0.13	2.02	0.53	0.53	1.0

ПК 1+40.00

М 1:100

Төслийн өгөгдөл	Налуу, ‰, урт, м	1:1.5 40/30 2.51 2.51 30 40 1:1.5											
	Төлөвлөлтийн түвшин, м	1341.026 1340.920 1340.940 1341.015 1340.940 1340.920 1340.993											
Газрын өгөгдөл	Z-түвшин, м	1341.026 1341.027 1341.018 1340.988 1340.989 1340.994 1341.007 1341.035 1341.008 1340.996 1340.993											
	Зай, м	1.0	0.5	1.54	0.15	0.64	1.39	1.12	0.5	1.0			

ПК 1+60.00

М 1:100

Төслийн өгөгдөл	Налуу, ‰, урт, м	1:1.5 40/30 3.0 3.0 30 40 0.13											
	Төлөвлөлтийн түвшин, м	1340.971 1340.956 1340.976 1341.066 1340.976 1340.956 1340.870											
Газрын өгөгдөл	Z-түвшин, м	1340.971 1340.973 1340.952 1340.887 1340.874 1340.895 1340.914 1340.922 1340.884 1340.873 1340.870											
	Зай, м	0.89	0.66	0.49	1.48	0.39	1.13	1.0	0.28	1.72	0.5	0.13	1.0

ПК 1+80.00

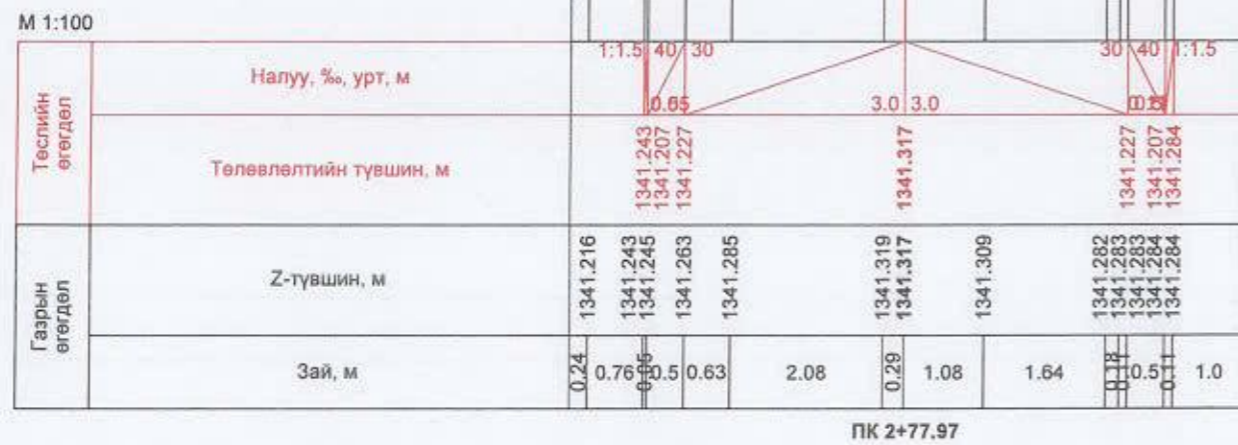
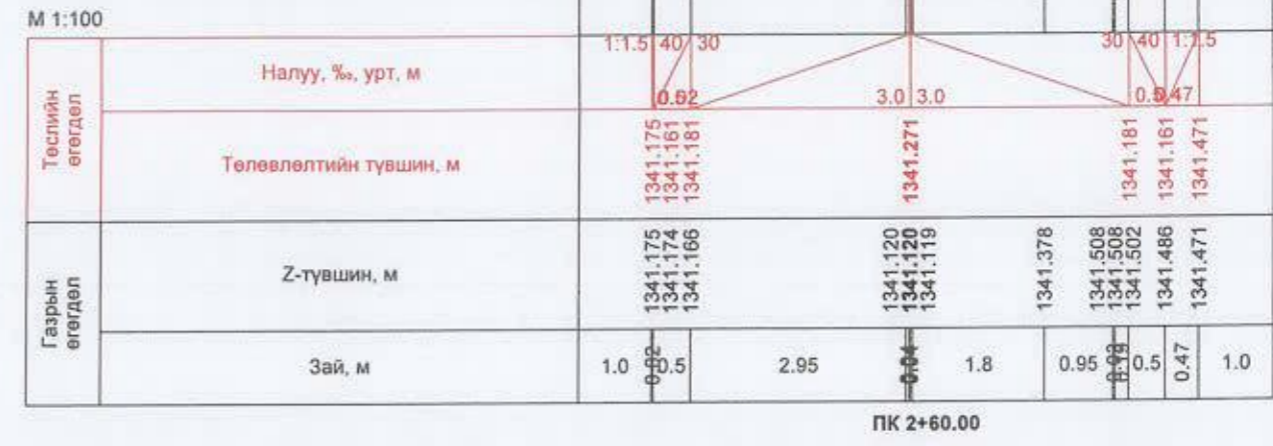
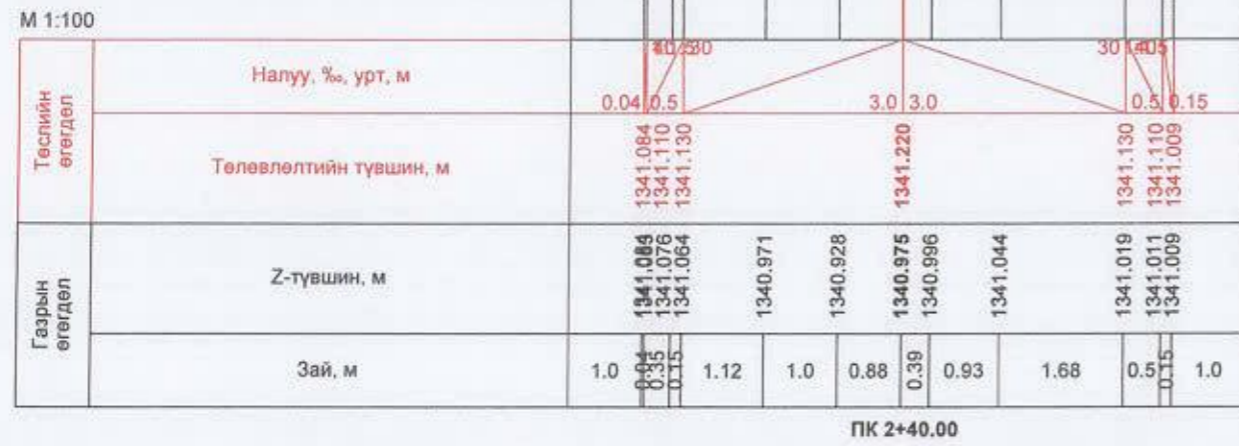
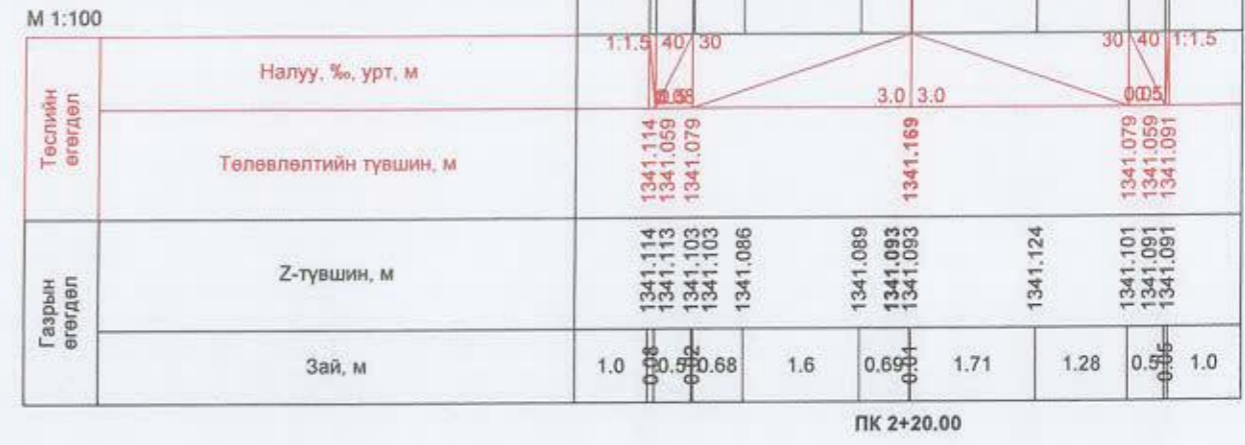
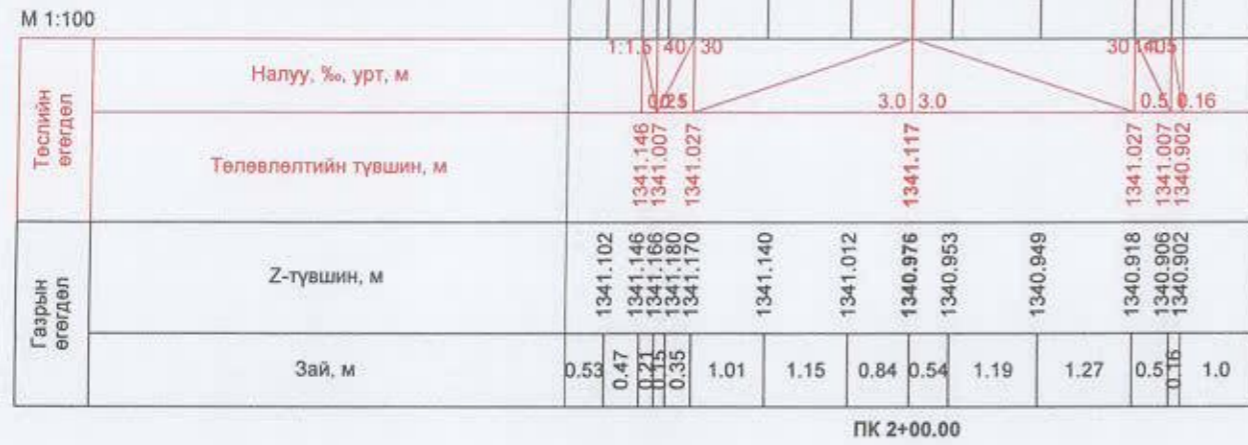


Авто зам замын
байгуулахгийн зураг төсөл
Сүхбаатар дүүрэг, 5-р хороо,
МЯК оффис, 204 тоот

СҮХБААТАР ДҮҮРЭГ, 15 ДУГААР ХОРОО, ДАМБАДАРЖАА 1-7 ГУДАМЖНЫ ТООСЖИЛТЫГ БУУРЧУУЛЖ,
ШАВАР ШАЛБААГ АРИЛГАЖ ДАЙРГАН ХУЧИЛТ ХИЙХ АЖЛЫН ТЕХНИКИЙН ЗУРАГ ТӨСӨЛ

Б4-2

Захирал	Б Батжаргал	Хөндлөн огтлол / Трасс-3/	Масштаб		
Зургийн инженер	Б Нямжаргал		Үе шат	Хуудас	Бүх хуудас
Гүйцэтгэсэн	Б Нямжаргал	ЕГ Шифр -БП -29-3/22	А3	8	20
Шалгасан	Б Батжаргал	ТГ Шифр	2022.10		



СҮХБААТАР ДҮҮРЭГ, 15 ДУГААР ХОРОО, ДАМБАДАРЖАА 1-7 ГУДАМЖНЫ ТООСЖИЛТЫГ БУУРУУЛЖ, ШАВАР ШАЛБААГ АРИЛГАЖ ДАЙРГАН ХУЧИЛТ ХИЙХ АЖЛЫН ТЕХНИКИЙН ЗУРАГ ТӨСӨЛ

Б4-2

Захирал	Б Батжаргал	Хөндлөн огтлол / Трасс-3/	Масштаб		
Зургийн инженер	Б Нямжаргал		Үе шат	Хувьдас	Бүх талдас
Гүйцэтгэгч	Б Нямжаргал		А3	9	20
Сүхбаатар дүүрэг, 5-р хороо, МЯК оффис, 204 тоот	Шалгасан	Б Батжаргал	ТГ Шифр		
			2022.10		

М 1:100

Төслийн өгөгдөл	Налуу, ‰, урт, м														
	Төлөвлөлтийн түвшин, м	<p>1340.320 1340.210 1340.230 1340.320 1340.210 1340.254</p>													
Газрын өгөгдөл	Z-түвшин, м	<p>1340.320 1340.210 1340.230 1340.320 1340.210 1340.254</p>													
	Зай, м	1.0	0.06	0.37	0.13	0.36	1.06	1.06	0.52	1.05	0.14	0.93	0.21	0.66	0.52

ПК 0+00.00

М 1:100

Төслийн өгөгдөл	Налуу, ‰, урт, м												
	Төлөвлөлтийн түвшин, м	<p>1340.229 1340.291 1340.311 1340.386 1340.204 1340.200</p>											
Газрын өгөгдөл	Z-түвшин, м	<p>1340.229 1340.291 1340.311 1340.386 1340.204 1340.200</p>											
	Зай, м	1.0	0.09	0.5	0.15	1.67	0.29	0.24	0.99	0.01	0.5	0.2	1.0

ПК 0+20.00

М 1:100

Төслийн өгөгдөл	Налуу, ‰, урт, м												
	Төлөвлөлтийн түвшин, м	<p>1340.258 1340.372 1340.392 1340.452 1340.422 1340.402 1340.204</p>											
Газрын өгөгдөл	Z-түвшин, м	<p>1340.258 1340.372 1340.392 1340.452 1340.422 1340.402 1340.204</p>											
	Зай, м	1.0	0.17	0.5	0.35	0.96	0.53	0.85	0.98	0.5	0.3	1.0	

ПК 0+40.00

М 1:100

Төслийн өгөгдөл	Налуу, ‰, урт, м												
	Төлөвлөлтийн түвшин, м	<p>1340.327 1340.423 1340.443 1340.518 1340.458 1340.438 1340.379</p>											
Газрын өгөгдөл	Z-түвшин, м	<p>1340.327 1340.423 1340.443 1340.518 1340.458 1340.438 1340.379</p>											
	Зай, м	1.0	0.14	0.44	0.66	1.29	0.62	0.59	0.61	0.61	0.77	0.5	0.09

ПК 0+60.00

М 1:100

Төслийн өгөгдөл	Налуу, ‰, урт, м												
	Төлөвлөлтийн түвшин, м	<p>1340.573 1340.451 1340.471 1340.561 1340.471 1340.451</p>											
Газрын өгөгдөл	Z-түвшин, м	<p>1340.573 1340.451 1340.471 1340.561 1340.471 1340.451</p>											
	Зай, м	1.0	0.18	0.44	0.66	1.56	0.53	0.91	0.92	0.48	0.92	1.57	0.5

ПК 0+80.00



СҮХБААТАР ДҮҮРЭГ, 15 ДУГААР ХОРОО, ДАМБАДАРЖАА 1-7 ГУДАМЖНЫ ТООСЖИЛТЫГ БУУРУУЛЖ, ШАВАР ШАЛБААГ АРИЛГАЖ ДАЙРГАН ХУЧИЛТ ХИЙХ АЖЛЫН ТЕХНИКИЙН ЗУРАГ ТӨСӨЛ

Б4-2

Авта зам замын дайгуулагчийн зураг төсөл Сүхбаатар дүүрэг, 5-р хороо, МЖК оффис, 204 тоот	Захирал	Б.Батжаргал	Хөндлөн огтлол /Трасс-4/	Масштаб		
	Зургийн инженер	Б.Нянжаргал		Үе шат	Хуудас	Бүт хуудас
	Гүйцэтгэсэн	Б.Нянжаргал	ЕГ Шифр -БП -29-3/22	А3	10	20
	Шалгасан	Б.Батжаргал	ТГ Шифр	2022.10		