

ЗУРАГ ТӨСӨЛ, УГСРАЛТЫН "АРЛЫН АМ" ХХК  
ЭТЭТ-194/22, Монгол улс, Дархан-Уул аймаг, Дархан сум

ЕГ Шифр: АА-11.03/2024

# ДАРХАН-УУЛ АЙМАГ, ХОНГОР СУМ ЗУЛЗАГЫН ГОЛЫН "УХААЛАГ ХУДАГ" -Н БАЙР

(хэмжилтийн зураг)

БАРИЛГА АРХИТЕКТУРЫН ХЭСЭГ-БА



Захирал: *Сүхбаатар* / Дархан-Уул сум /

Дархан хот 2024 он

Ерөнхий хэсэг:

Уг хугагийн барилга нь Дархан-Уул аймаг Хонгор сум Зулзагын голын ойролцоо баригдана.  
Энэхүү барилга нь 2,5x2,5м 1 давхар байх ба барилгын үндсэн бүтээц нь цугтамал суурьтай, шувуу нуруу дээвэртэй, гадна хана: гэндвич хайтан байна.

Барилгын байршил:

Дархан-Уул аймаг Хонгор сум Зулзагын гол

Ерөнхий төлөвлөгөө

Уг барилга нь Дархан-Уул аймаг Хонгор сум Зулзагын голын 3 байршилд Архитектур төлөвлөлтийн даалгавар, Батлагдсан эскиз зургаар гүйцэтгэв.

Архитектур төлөвлөлт:

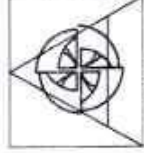
Барилгын архитектур, эзэлхүүн төлөвлөлтийг захиалагчийн хүсэлтээр зургийн даалгаварыг үндэслэн тэнхэлгээрээ 2,5x2,5м 1 давхар байхаар шийдэв.

Барилгын бүтээц:

Суурь- Цугтамал төмөр бетон  
Дээвэр- Шувуу нуруу  
Гадна хана- Гэндвич хайтан

Зургийн жагсаалт

Д/а	Зургийн нэр	Хугацаны марк
1	Зургийн жагсаалт, тайлбар бичиг	БА-1
2	Хугагийн байгуулалт, фасад	БА-2
3	Хавлга, цонхны түүвэр	БА-3



Дархан-Уул аймаг, Хонгор сум  
Зулзагын голын "УХААДАГ ХУДАГ" -г байр

Зургийн жагсаалт

Инженер  
Гүйцэтгэсэн

4. Байршил  
4. Байршил

Нийслэл  
Улаанбаатар

Огноо  
2025.03

Хугацаа  
Хугацаа

Шалгасан

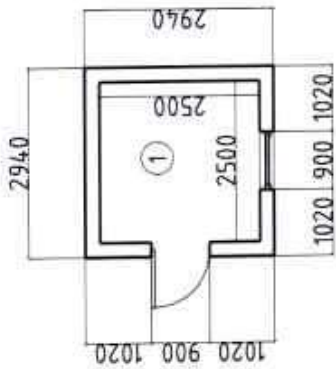
11. ивэр  
11. ивэр

Б.А.Т

Хугацаа

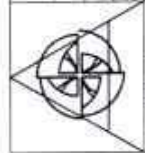
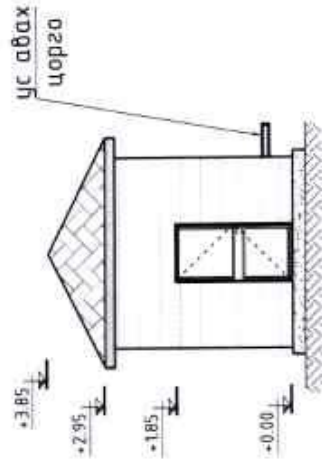
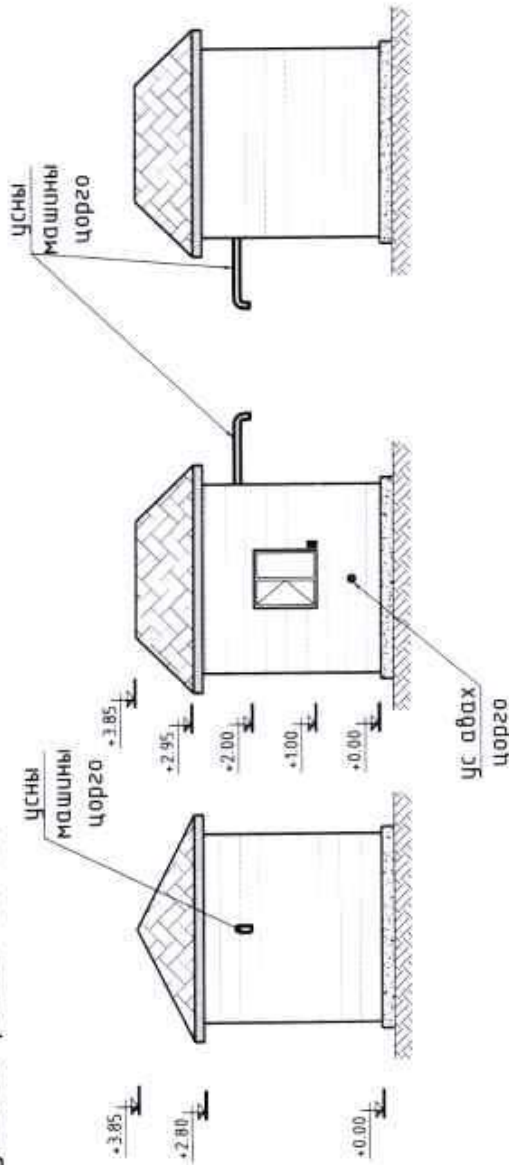
Хугацаа

### Хүдгийн байгуулалт М1:100



Д/д	Өрөөний нэр	Талбай м <sup>2</sup>
1	Хүдгэг	6.25
	Нийт	6.25

### Хүдгийн фасад М1:100



Дорхан-Чулг аймаг, Хөвсгөр сум  
Эрхлэлийн даам "УХАА/АГ ХЧДАГ"-н байр

Хүдгийн баруун тал

Инженер  
Г.УДАЙЖАА

Ч.Балорчимэг  
Ч.Балорчимэг

Урьдчилсан  
Т.И.И.И.

Наливч  
100

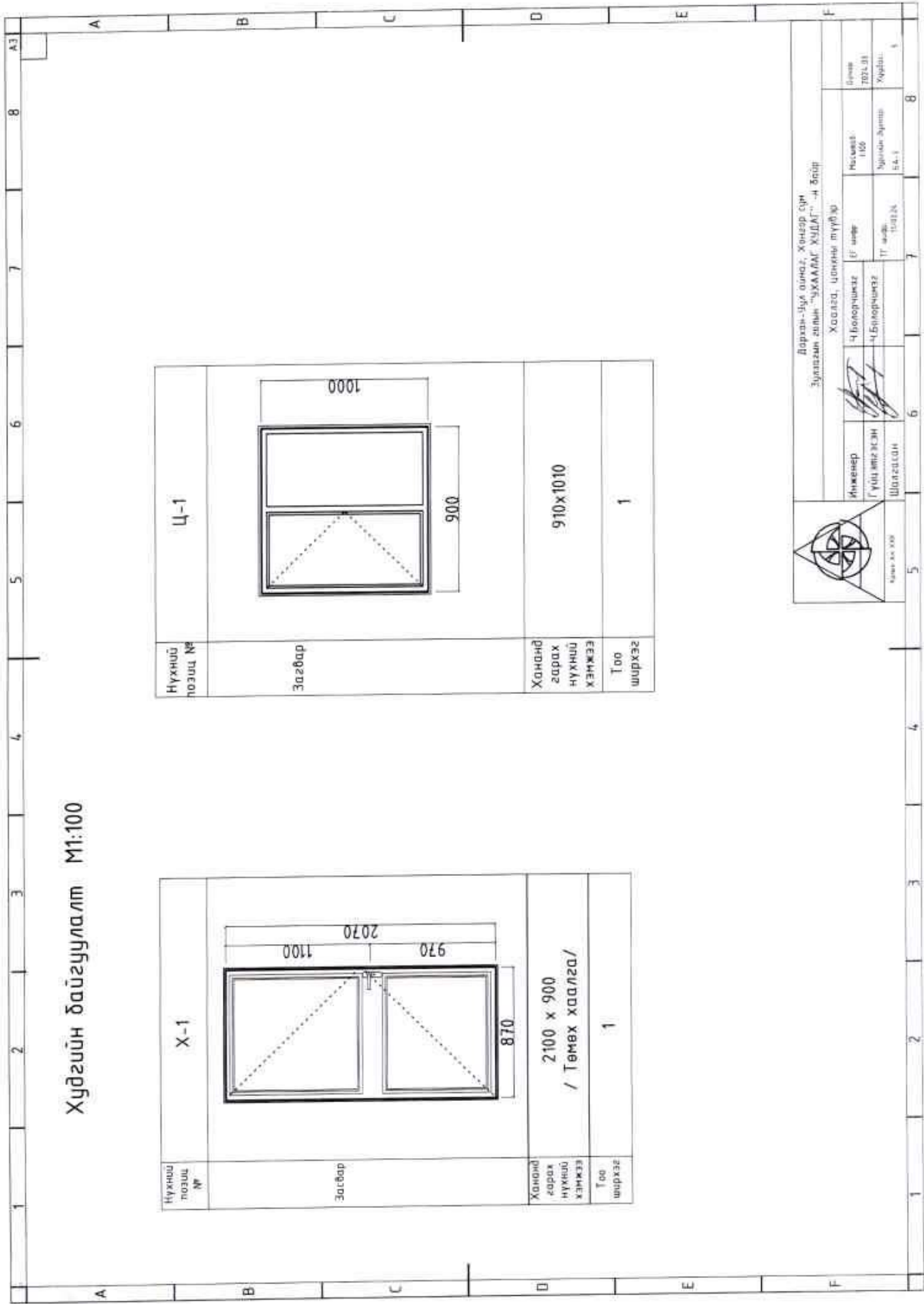
Эргүүлэн  
0.А.2

Масштаб  
30:1, 0:1

Масштаб  
0.А.2

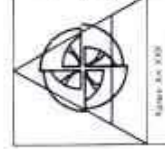
1 2 3 4 5 6 7 8

# Хүдгийн байгуулалт М1:100



Нүхний позиц №	X-1
Загвар	
Хонд гарах нүхний хэнхээ	2100 x 900 / Төмөр хадгалга/
Тоо ширхэг	1

Нүхний позиц №	Ц-1
Загвар	
Хонд гарах нүхний хэнхээ	910x1010
Тоо ширхэг	1



Дархан-Уул аймаг, Хөнгөр сум  
Зууламт газар "УХААЛАГ ХИДАГ" -н байр

Хослоо, цонхны түүхэр

Инженер  
Гүндийн ЭСЭН

Шалтгаан

Ч.Болорцэцэг  
Ч.Болорцэцэг

Мэсэлд  
100

Бичиг  
2021.01

Харгал  
Б.С.Т

8

БАТЛАВ, ДАРХАН-УУЛ АЙМАГ, ШАРЫН ГОЛ СУМЫН

ЗАСАГ ДАРГА / ТАТАРХИШИГ /

Зөвшөөрөлцсөн: ГАЗРЫН ДААМАЛ


МЭРГЭЖИЛТЭН / БАЗАРСАД /

ҮНДЭСЛЭЛ

- Дархан-Уул аймгийн Засаг даргын 20... оны... сарын...-ны өдрийн  
... тоот захирамжаар газар нь олгогдсон.

- Хот төсвийн төлөвлөлт барилдажигшилтын норм ба бүрэн  
БНБД 30.0104-ийн 4-р зүйлийн үндэслэн ерөнхий төлөвлөгөөний зургайг  
гүйдэгтээ.

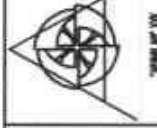
Д/Д	ТОДОРХОЙЛОЛТ:	Тайлбар
1	Худас	Төлөвлөж буй
2		Одоо байгаа
3		Одоо байгаа



X=589857 3903 Y=5484708 8994  
 X=589867 0615 Y=5484711 8705  
 X=589859 6325 Y=5484701 5093  
 X=589855 9714 Y=5484699 3283

ТАНИХ ТЭМДЭГ

- Төлөвлөж буй Худас / дэвсгэр зургийн дотор тэмдэглэгээ
- Төлөвлөж буй Яагаан хүний зам / дэвсгэр зургийн дотор тэмдэглэгээ
- Төлөвлөж буй ногоон байгууламж / дэвсгэр зургийн дотор тэмдэглэгээ
- Төлөвлөж байгаа хялваа хөвдөр / дэвсгэр зургийн дотор тэмдэглэгээ
- Одоо байгаа бохир усны шугам / дэвсгэр зургийн дотор тэмдэглэгээ
- Одоо байгаа дугааны шугам / дэвсгэр зургийн дотор тэмдэглэгээ
- Одоо байгаа цэвэр усны шугам / дэвсгэр зургийн дотор тэмдэглэгээ
- Цахилгааны шугам / дэвсгэр зургийн дотор тэмдэглэгээ
- Холбооны шугам (амьсга зурга-ашиг тэмдэглэгээ)



Дархан-Уул аймаг, Ховдур сум  
 Зулзааны голын "ХААЛАГ ХУДАГ"-н Вөр

Ерөнхий төлөвлөгөө

Инженер Ч.Болорчимэг  
 Гүйцэтгэсэн Ч.Болорчимэг  
 Шалгасан Ш.Лавсан

ТГ өмрө 1000  
 АА-101/24  
 17 мөрд  
 11.1










БАТЛАВ, ДАРХАН-УУЛ АЙМАГ ШАРЫН ГОЛ СУУНЫН  
 ЗАСАГ ДАРГА / ТАТАРХИШИГ /  
 ЗӨВШӨӨРӨЛЦӨН: ГАЗРЫН ДААМАЛ  
 МЭРГЭЖИЛТЭН / БАЗАРСАД /

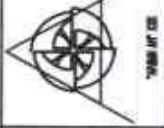
ҮНДЭСЛЭЛ:  
 - Дархан-Уул аймгийн Засаг даргын 20... оны ... сарын ...-ны өрбрийн  
 тоот захирамжаар газар нь өлсгөдсөн  
 - Хол тасгааны төлөвлөлт барилдсжилтын норм ба дүрэм  
 БНБД 30.01.04-ийн 4-р зүйлийг үндэслэн ерөнхий төлөвлөгөөний зургаас  
 гүйцэтгэв.

Д/Д	ТОДОРХОЙЛОЛТ:	Тайлбар
1	Худас	Төлөвлөж буй
2		Одоо байгаа
3		Одоо байгаа



**ТАНИХ ТЭМДЭЭ:**

-  Төлөвлөж буй Худас /дэвсгэр зургийн дотор тэмдэглэсэн/
-  Төлөвлөж буй Явган Хүний зам /дэвсгэр зургийн дотор тэмдэглэсэн/
-  Төлөвлөж буй ногоон байгууламж /дэвсгэр зургийн дотор тэмдэглэсэн/
-  Төлөвлөж байгаа хашаа, хөтөлгөөр /дэвсгэр зургийн дотор тэмдэглэсэн/
-  Одоо байгаа бокхор усны шугам /дэвсгэр зургийн дотор тэмдэглэсэн/
-  Одоо байгаа дугааны шугам /дэвсгэр зургийн дотор тэмдэглэсэн/
-  Одоо байгаа цэвэр усны шугам /дэвсгэр зургийн дотор тэмдэглэсэн/
-  Цахилгааны шугам /дэвсгэр зургийн дотор тэмдэглэсэн/
-  Хотлооны шугам /дэвсгэр зургийн дотор тэмдэглэсэн/



Нижигийн Гүйцэтгэл Шалсан	Ч.Болорчигза Ч.Болорчигза	Нэрлэсэн 1000 Аргачин 13.1	Тайлбар 2024.05 Аргачин
<b>Ерөнхий төлөвлөгөө</b>			
Дархан-Уул аймаг, Хөнгөр сум Зуурагийн замын "УХААЛАГ ХУДАГ" -н Бойр			

Одоо байгаа жижиг худаг



АЛЧН-ЫН ХӨЖ

Дархан-Уул аймаг, Хөвсгөл сум  
Зуулагийн голын "ХУААЛАГ ХУДАГ" -н байр

Одоо байгаа жижиг худаг

Инженер  
Гүйцэтгэгч  
Шалгарсан

Ч.Балорчинэ  
Ч.Балорчинэ

ГТ шир  
ГТ шир

Масштаб  
1:50

Эргэлийн бүтээгдэхүүн  
Б.А.С

Огноо  
2023.01  
Мурчис  
А

2 3 4 5 6 7 8

A B C D E F