



БАТЛАВ.  
ХЭРЛЭН СУМЫН ЗАСАГ ДАРГА  
БӨГӨӨД ЧОЙБАЛСАН ХОТЫН  
ЗАХИРАГЧ П.МӨНХТӨР

“ЧОЙБАЛСАН ХОТЫН ОРЧИМД ЭВДРЭЛД ОРСОН  
ГАЗРУУДАД ТЕХНИКИЙН НӨХӨН СЭРГЭЭЛТ ХИЙХ”  
АЖЛЫН ДААЛГАВАР.

2024.09.23.

Чойбалсан хот

Үндэслэл: Хэрлэн сумын иргэдийн Төлөөлөгчдийн Хурлын 2023 оны 12 дугаар сарын 19-ний өдрийн 16/13 дугаар тогтоолын 4 дүгээр хавсралтад тусгагдсан “Чойбалсан хотын орчимд эвдрэлд орсон газруудад нөхөн сэргээлт хийх”.

Санхүүжилт: Тус сумын орон нутгийн төсвийн хөрөнгө /139081.500 төгрөг/

1.	Гүйцэтгэгчид тавигдах ерөнхий шаардлага	<p>1. Монгол Улсын Засгийн газрын 2006 оны 137 дугаар тогтоолоор батлагдсан “Аж ахуйн нэгж, байгууллагад байгаль орчны мэргэжлийн байгууллагын эрх олгох журам”-ын 2.1.6-д заасан “Газрын хэвлийн нөхөн сэргээлт хийх” мэргэжлийн байгууллагын эрхтэй аж ахуйн нэгж байна.</p> <p>2. Нөхөн сэргээлт хийхэд шаардлагатай машин, механизмыг түрээсийн гэрээгээр бүрдүүлсэн байж болно. Өөрийн эзэмшлийн машин, механизмтай байвал давуу тал болно.</p> <p>3. Нөхөн сэргээлтийн ажлыг гүйцэтгэх үнийн саналд захиалагчийн хяналтын зардлыг тусгана.</p>
2.	Мөрдөх журам, стандарт	Байгаль орчин, ногоон хөгжил, аялал жуулчлалын сайдын А-138 дугаар тушаалаар батлагдсан аргачлал, MNS 5914:2008 стандартын дагуу техникийн нөхөн сэргээлтийн ажлыг гүйцэтгэнэ.
3.	Талбайн байршил	Дорнод аймгийн Хэрлэн сумын нутаг дэвсгэр дах эвдрэлд орсон нийт 5,2 га талбай, зураг хавсаргасан.
4.	Хийгдэх ажил	<p>1. Нөхөн сэргээлтийн ажил гүйцэтгэх үе шатны хуваарь батлан мөрдөж ажиллана.</p> <p>2. Нөхөн сэргээлтийн ажлыг хийж гүйцэтгэхдээ холбогдох журам, аргачлал, стандартыг мөрдөнө.</p> <p>3. Нөхөн сэргээлтийн ажлыг эхлүүлэхдээ захиалагч болон Хэрлэн сумын Засаг даргын тамгын газар, аймгийн Байгаль орчин, аялал жуулчлалын газрын төлөөллийг байлцуулна.</p> <p>4. Эвдэрсэн газрыг нөхөн сэргээлт хийх талбайн ухагдсан газрыг шороогоор дүүргэлт хийнэ /тухайн газрын онцлогоос хамаарна/.</p>

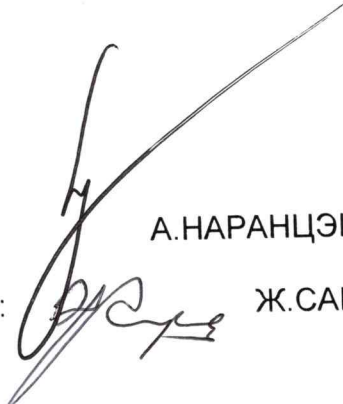
		<p>5. Дүүргэлт хийгдсэн талбайн захаар байгаа шимт хөрсийг тарааж, тэгшилнэ /тухайн газрын онцлогоос хамаарна/.</p> <p>6. Сумын Засаг даргын тогтоосон газраас нөхөн сэргээлтийн ажилд дүүргэлтээр ашиглах шороог авна /тухайн газрын онцлогоос хамаарна/.</p> <p>7. Нөхөн сэргээлтийн ажил эхлэл, явц, үр дүнг харуулсан фото тайлан гаргана.</p> <p>8. Нөхөн сэргээлт хийсэн ажлын тайланг захиалагчид гаргаж өгнө.</p>
5.	Ажилд хяналт тавих	1. Сумын Засаг даргын тамгын газраас нөхөн сэргээлтийн ажлын явцад байнгын хяналт тавина.
6.	Ажил хүлээлгэн өгөх	1. Аймгийн Засаг даргын 2020 оны А/500 дугаар захирамжийн 3 дугаар хавсралтаар байгуулагдсан ажлын хэсэгт нөхөн сэргээлт хийсэн газрыг хүлээлгэн өгнө.

ХЯНАСАН:

БОЛОВСРУУЛСАН:

А.НАРАНЦЭЦЭГ

Ж.САРАН



ХЭРЛЭН СУМЫН НУТАГ ДЭВСГЭР ДЭХ ТЕХНИКИЙН  
НӨХӨН СЭРГЭЭЛТ ХИЙГДЭХ ТАЛБАЙН БАЙРШИЛ

2024.09.16.

1	313900.2000	5330094.3800
2	313903.1700	5330122.1000
3	313929.8500	5330115.0500
4	313937.4200	5330093.1800
Нийт		<b>780 м2</b>

1	313974.5800	5330153.7800
2	313969.1800	5330178.6700
3	314063.9100	5330163.2400
4	314056.9000	5330138.7400
Нийт		<b>2200 м2</b>

1	315016.5100	5329955.9300
2	315024.8700	5329983.7900
3	315135.6400	5329952.4000
4	315128.5400	5329924.8100
Нийт		<b>3300 м2</b>

1	315108.2118	5329898.5176
2	315110.0639	5329904.6031
3	315293.4205	5329844.2779
4	315277.5455	5329765.4319
5	315237.8579	5329775.2216
6	315226.4037	5329758.9676
7	315196.5828	5329766.2257
8	315202.6683	5329780.7778
9	315212.4579	5329782.6299
10	315215.3683	5329799.5633
11	315222.5121	5329800.0924
12	315224.3641	5329805.9133
13	315240.7683	5329801.4154
14	315239.1808	5329782.8945
15	315268.1796	5329775.8211
16	315281.8149	5329840.3878
Нийт		<b>3600 м2</b>



1	312929.150	5326664.770
2	312920.820	5326726.850
3	312960.230	5326728.650
4	312962.660	5326676.030
Нийт		<b>2126 м2</b>

1	311890.3900	5326698.7500
2	311878.6800	5326720.7700
3	311920.4700	5326731.7600
4	311936.3100	5326709.6000
Нийт		<b>1200 м2</b>

1	314783.2600	5321919.6500
2	314792.7400	5321956.4300
3	314807.1300	5321952.8800
4	314797.7600	5321919.1900
Нийт		<b>600м2</b>

1	314778.3200	5321895.0900
2	314796.4100	5321888.6500
3	315028.8697	5322006.5467
4	315030.7100	5322007.4800
5	315032.6800	5322004.3200
Нийт /урт 285м X 2м/		<b>570 м2</b>

1	319396.6900	5322477.2700
2	319398.6700	5322474.1200
3	319165.3900	5322438.2000
4	319169.3400	5322431.8900
5	319752.0400	5322506.2800
6	319751.8500	5322500.1000
7	320224.9900	5322584.1500
8	320590.9800	5322755.0200
9	320923.9600	5323662.3900
Нийт /урт 2692м X 2м/		<b>5384 м2</b>

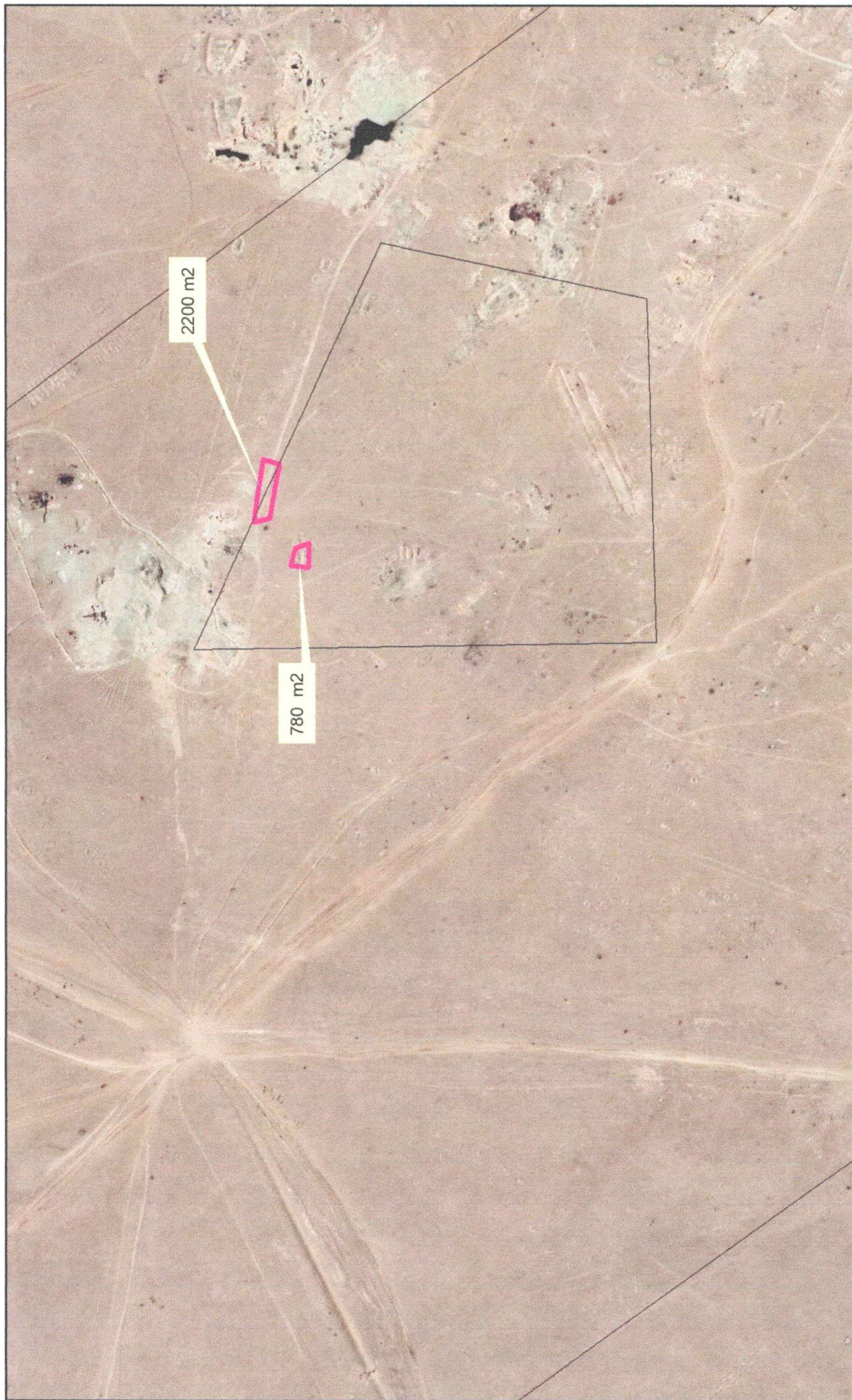
НИЙТ: 19760 м2 = 1.976 га





ЭВДЭРСЭН ГАЗАР

4 дүгээр баг

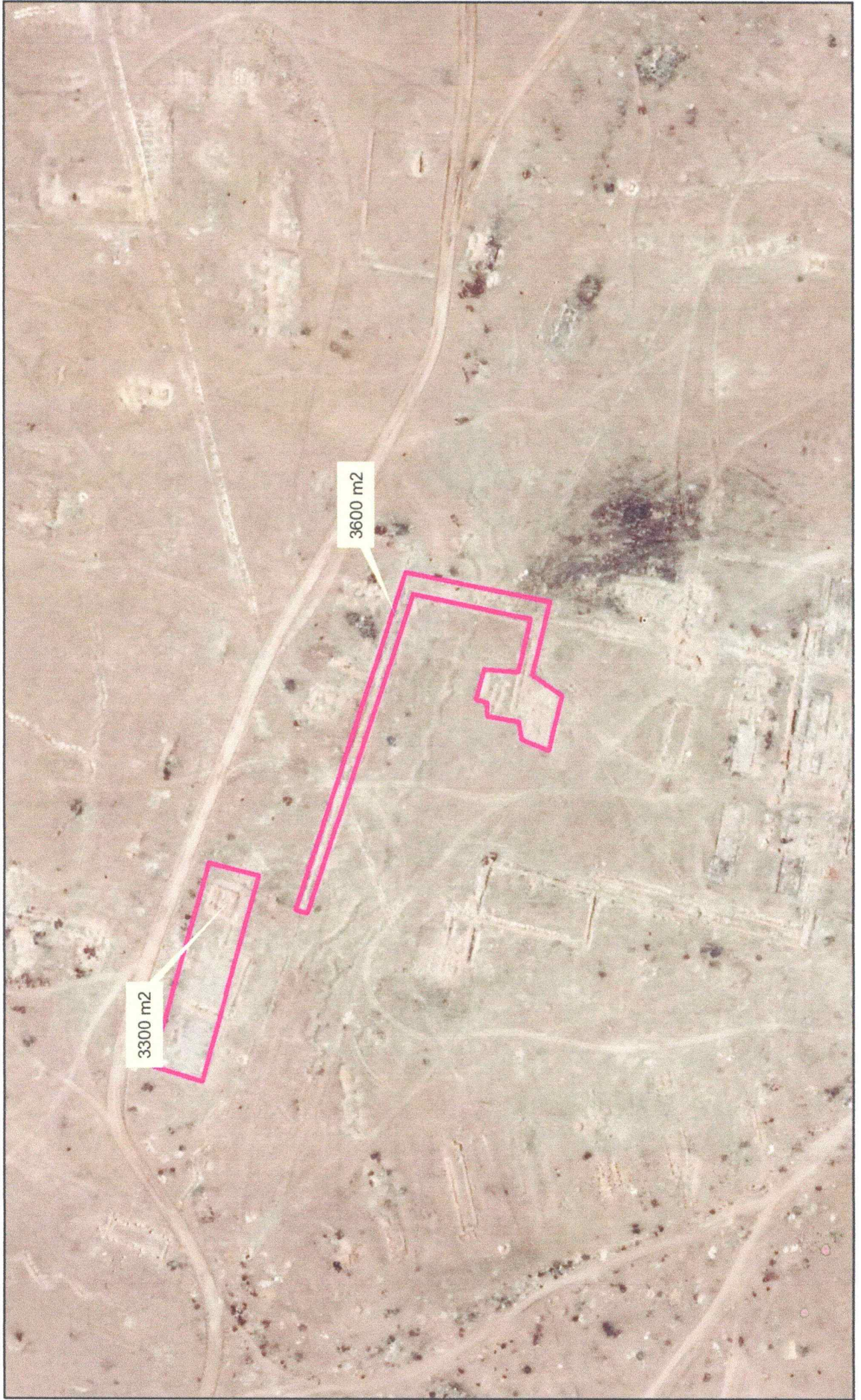






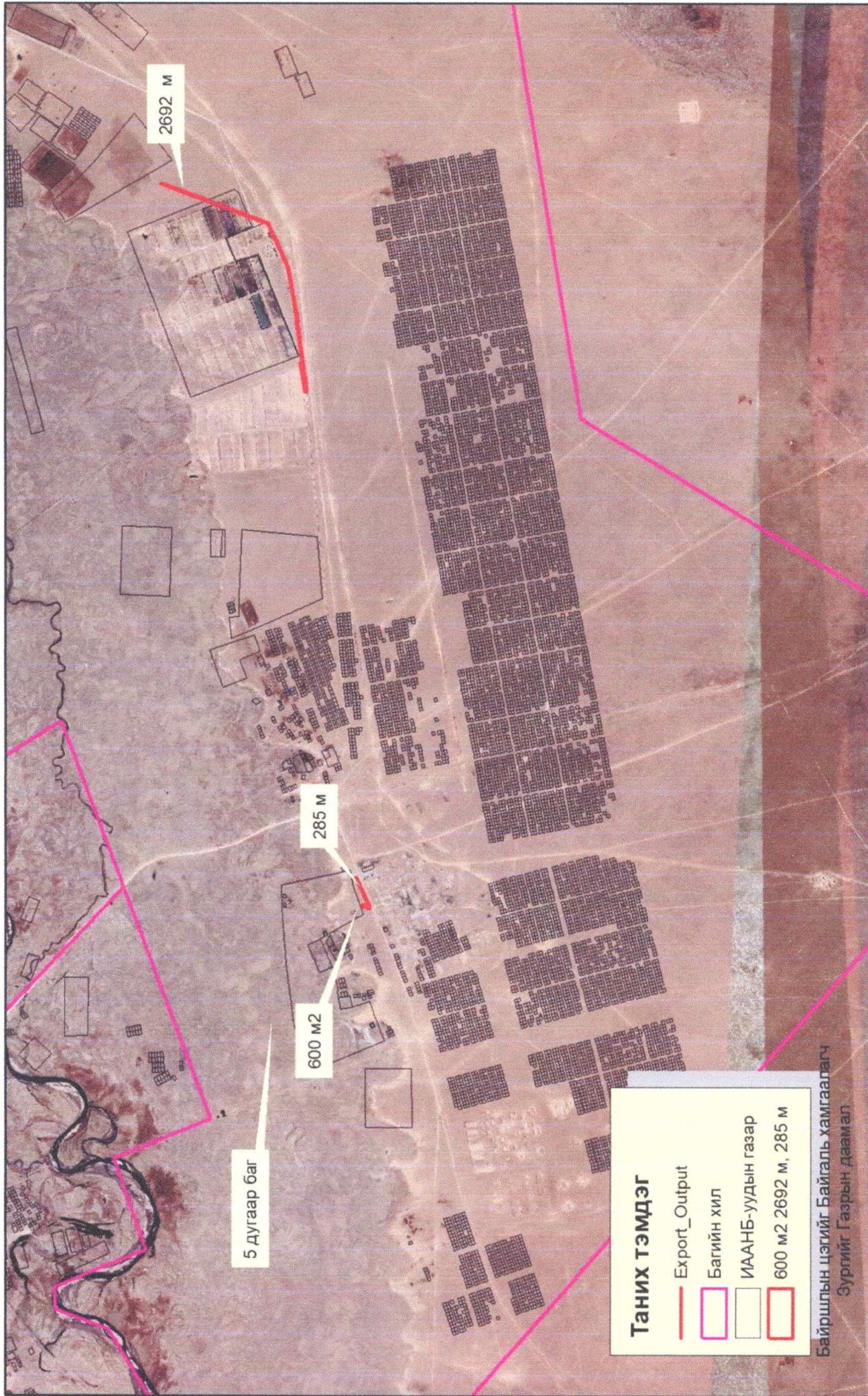
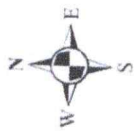
ЭВДЭРСЭН ГАЗАР

10 дугаар баг





# ЭВДЭРСЭН ГАЗАР



## Таних тэмдэг

- Export\_Output
- Багийн хил
- ИААНБ-уудын газар
- 600 м2 2692 м, 285 м

Байршлын цэгийг Байгаль хамгаалагч  
Зургийг Газрын даамал





# ЭВДЭРСЭН ГАЗАР






3 дугаар баг

2126 м2

1200 м2

**Таних тэмдэг**

-  Багийн хил
-  ИААНБ-уудын газар
-  1200 м2 2126 м2

Байршлын цэгийг Байгаль хамгаалагч  
Зургийг Газрын даамал