


ЗАХИАЛАГЧ :



СҮХБААТАР ДҮҮРГИЙН
ЗАСАГ ДАРГЫН ТАМГЫН
ГАЗАР

Улаанбаатар хот, Сүхбаатар
дүүрэг 7 дугаар хороо, Дендерийн
гудамж-13 Дүүргийн ЭДТГ
Утас: 70071001

ГҮЙЦЭТГЭГЧ:



ЗУРГИЙН ШИФР: SBD/23/012



Улаанбаатар-14230, ᠑᠖ хот,
Сүхбаатар дүүрэг, 1-р хороо,
Нарны зам - 62, Юнион Бюлдинг, С
блок, 10-р давхар 1004 тоот
Утас: 77758999

SRP

ENGINEER CONSULTING MONGOLIA LLC
᠑᠖ хот, Баянгол дүүрэг 2-р
хороо, Гранд Плаза цогцолбор,
13 давхар 1308 тоот
Утас: 70139025

"ЭМ АЙ ЭЛ" БОЛОН "ЭС АР ПИ ИНЖЕНЕР
КОНСАЛТИНГ МОНГОЛИА" ХХК-ИЙН ТҮНШЛЭЛ

СБД, 11-Р ХОРОО, ХАНГАЙ ХОТХОН 506-Р БАЙРНЫ ЗҮҮН ТАЛД ТӨВ
ЗАМААС ЦЭЦЭРЛЭГ ХҮРЭХ АВТО ЗАМЫН НАРИЙВЧИЛСАН ЗУРАГ ТӨСӨЛ

БОТЬ I

"ЭМ АЙ ЭЛ" ХХК-ЫН ГҮЙЦЭТГЭХ ЗАХИРАЛ




..... Д.ЭРДЭНЭЧИМЭГ

ЗӨВШИЛЦСӨН:
 Сүхбаатар дүүргийн Засаг даргын тамгын газрын дарга
 Тохжилт, нийтийн аж ахуйн хэлтсийн мэргэжилтэн

..... Н.Энхболд
 Д.Бэлгүдэй

ҮНДЭСЛЭЛ:
 - Нийслэлийн Хот байгуулалт, хөгжлийн газрын МЗХ2021/11-014 тоот дугаартай "Тохжилтын ажлын төлөвлөлтийн даалгавар"
 - Сүхбаатар дүүргийн засаг даргын тамгын газрын СБД2023/3-031 тоот дугаартай "Авто замын зураг төсөл боловсруулах ажлын даалгавар"
 - Нийслэлийн замын хөгжлийн газрын 230108115 тоот дугаартай "Авто зам, замын байгууламжийн зураг төсөл боловсруулах ажлын даалгавар"
 - Хот тосгоны төлөвлөлт, барилгажилтын норм ба дүрэм БНБД 30.01.04-ийн 2,5,6,7-р зүйлийг үндэслэн ерөнхий төлөвлөгөөний зургийг гүйцэтгэв.

ЕРӨНХИЙ ТӨЛӨВЛӨГӨӨ М1:500



"ЭМ АЙ ЭЛ" БОЛОН "ЭС АР ПИ ИНЖЕНЕР
 КОНСАЛТИНГ МОНГОЛ" ХХК-ИЙН ТҮНШЛЭЛ

ХАНГАЙ ХОТХОН 506 БАЙРНЫ ОРЧИМ ЦЭЦЭРЛЭГ ХҮРЭХ АВТО ЗАМЫН
 ЗУРАГ ТӨСӨЛ

"Эм Ай Эл" ХХК-ийн захирал
 Зургийн инженер
 Захиалагч: НЗХГ-ийн БТХ-ийн мэргэжилтэн

Нэр	Газрын үсэг	Загвар
Д.Эрдэнэчимэг		
Б.Нямгэрэл		
		2023/11

БАТЛАВ:

НЗХГ-ын Бодлого төлөвлөлтийн хэлтсийн даргын албан үүргийг түр орлон гүйцэтгэгч

Б.Анхбаяр

БАТЛАВ:

НЗХГ-ын Бодлого төлөвлөлтийн хэлтсийн мэргэжилтэн

И.Номингэрэл

ҮНДЭСЛЭЛ:

- Нийслэлийн Хот байгуулалт, хөгжлийн газрын МЗХ2022/39-012 тоот дугаартай "Авто зам, замын байгууламж төлөвлөх даалгавар"
- Сүхбаатар дүүргийн засаг даргын тамгын газрын СБД2023/3-031 тоот дугаартай "Авто замын зураг төсөл боловсруулах ажлын даалгавар"
- Нийслэлийн замын хөгжлийн газрын 230108115 тоот дугаартай "Авто зам, замын байгууламжийн зураг төсөл боловсруулах ажлын даалгавар"
- Хот тосгоны төлөвлөлт, барилгажилтын норм ба дүрэм БНБД 30.01.04-ийн 2,5,6,7-р зүйлийг үндэслэн ерөнхий төлөвлөгөөний зургийг гүйцэтгэв.

Д/Д	ТОДОРХОЙЛОЛТ	ТАЙЛБАР
1.	Асфальтбетон зам	Төлөвлөж буй
2.	Явган зам	Төлөвлөж буй
3.	Зогсоол	Төлөвлөж буй

ЕРӨНХИЙ ТӨЛӨВЛӨГӨӨ М1:2000



ТАНИХ ТЭМДЭГЛЭГЭЭ

- Төлөвлөж буй явган гүүр, гүүрэн байгууламж
- Төлөвлөж буй явган хүний зам
- Төлөвлөж буй дугуйн зам
- Төлөвлөж буй ногоон байгууламж
- Архитектур төлөвлөлтийн даалгаврын схемийн хил хязгаар
- Одоо байгаа барилга
- Одоо байгаа нураах барилга байгууламж
- Одоо байгаа явган хүний зам
- Одоо байгаа хотын 1-р зэрэглэлийн авто зам
- Бохир усны шугам
- Дулааны шугам
- Цэвэр усны шугам
- Цахилгааны шугам

НЗХГ
Бодлого зохион байгуулалтын
06/176 албан бичлэг санаа ойл
зөвшилцөв. 2024.
О.Оюунтари

НЗХГ
1. Мушвар зохион байгуулалтын өмөтэй төлөвлө
2. Бодлого зохион байгуулалтын зөв зохион байгуулалт
3. М.Н.Эр



ХАНГАЙ ХОТХОН 506 БАЙРНЫ ОРЧИМ ЦЭЦЭРЛЭГ ХҮРЭХ АВТО ЗАМЫН ЗУРАГ ТӨСӨЛ		Нэр	Гарын үсэг	Загвар
"Эм Ай Эл" ХХК-ийн захирал		Д.Эрдэнэчимэг		
Зургийн инженер		Б.Нямгэрэл		
Захиалагч: НЗХГ-ийн БТХ-ийн мэргэжилтэн				

БАТГАВ:

Нийслэлийн газар зохион байгуулалтын албаны дарга



Г.Батзориг

ҮНДЭСЛЭЛ:

- Нийслэлийн Хот байгуулалт, хөгжлийн газрын МЗХ2022/39-012 тоот дугаартай "Авто зам, замын байгууламж төлөвлөх даалгавар"
- Сүхбаатар дүүргийн засаг даргын тамгын газрын СБД2023/3-031 тоот дугаартай "Авто замын зураг төсөл боловсруулах ажлын даалгавар"
- Нийслэлийн замын хөгжлийн газрын 230108115 тоот дугаартай "Авто зам, замын байгууламжийн зураг төсөл боловсруулах ажлын даалгавар"
- Хот тосгоны төлөвлөлт, барилгажилтын норм ба дүрэм БНБД 30.01.04-ийн 2,5,6,7-р зүйлийг үндэслэн ерөнхий төлөвлөгөөний зургийг гүйцэтгэв.

Д/Д	ТОДОРХОЙЛОЛТ	ТАЙЛБАР
1.	Асфальтбетон зам	Төлөвлөж буй
2.	Явган зам	Төлөвлөж буй
3.	Зогсоол	Төлөвлөж буй

ЕРӨНХИЙ ТӨЛӨВЛӨГӨӨ М1:2000




ТАНИХ ТЭМДЭГЛЭГЭЭ

- Төлөвлөж буй явган гүүр, гүүрэн байгууламж
- Төлөвлөж буй явган хүний зам
- Төлөвлөж буй дугуйн зам
- Төлөвлөж буй ногоон байгууламж
- Архитектур төлөвлөлтийн даалгаврын схемийн хил хязгаар
- Одоо байгаа барилга
- Одоо байгаа нураах барилга байгууламж
- Одоо байгаа явган хүний зам
- Одоо байгаа хотын 1-р зэрэглэлийн авто зам
- Бохир усны шугам
- Дулааны шугам
- Цэвэр усны шугам
- Цахилгааны шугам

Захиалагч:	Гүйцэтгэгч:	СБД, 11-Р ХОРОО, ХАНГАЙ ХОТХОН 506-Р БАЙРНЫ ЗҮҮН ТАЛД ТӨВ ЗАМААС ЦЭЦЭРЛЭГ ХҮРЭХ АВТО НАРИЙВЧИЛСАН ЗУРАГ ТӨСӨЛ		ЗХ
		Захирал	Д.Эрдэнэчимэг	Масштаб М1:
<small>УБ хот, Сүхбаатар дүүрэг 7-р хороо, Дэлгэрэнгүй гудамж-13 Дугуйн ЭДТГ.</small>	<small>УБ хот, Сүхбаатар дүүрэг, 1-хороо, Нарын зам-02, Юуны Бүгдэй С Блок 10-р давхар С-1004 тоот Утас: 77758966</small>	Зургийн инж	Г.Батбаяр	Үе шат
<small>СҮХБААТАР ДҮҮРГИЙН ЗАСАГ ДАРГЫН ТАМГЫН ГАЗАР</small>	<small>"ЭМ АЙ ОЛ" БОЛОН "ЭС АР ПИ РЕКОНЕР КОНСАЛТИНГ" МОНГОЛИЙН ХХК-ИЙН ТӨНЦЛЭГ</small>	Гүйцэтгэсэн	Г.Батбаяр	Хуудас
		Шалгасан	Б.Нямгэрэл	Бүх.хууд
				А3 ГЗБ 1
			Шифр: UB-SBD/23/012	2023/11 Cap

ҮНДЭСЛЭЛ:
 - Нийслэлийн Хот байгуулалт, хөгжлийн газрын МЭХ2022/39-012 тоот дугаартай "Авто зам, замын байгууламж төлөвлөх даалгавар"
 - Сүхбаатар дүүргийн засаг даргын тамгын газрын СБД2023/3-031 тоот дугаартай "Авто замын зураг төсөл боловсруулах ажлын даалгавар"
 - Нийслэлийн замын хөгжлийн газрын 230108115 тоот дугаартай "Авто зам, замын байгууламжийн зураг төсөл боловсруулах ажлын даалгавар"
 - Хот төсгөны төлөвлөлт, барилгажилтын норм ба дүрэм БНБД 30.01.04-ийн 2,5,6,7-р зүйлийг үндэслэн ерөнхий төлөвлөгөөний зургийг гүйцэтгэв.

Д/Д	ТОДОРХОЙЛОЛТ	ТАЙЛБАР
1.	Асфальтбетон зам	Төлөвлөж буй
2.	Явган зам	Төлөвлөж буй
3.	Зогсоол	Төлөвлөж буй



ХСД-УВА
 1) Ува замын тосго зогсоолыг
 2) Тосгоос орсон бохирдлыг
 галбар тусгай ажил суурийг
 тусгаарлах зориулалттай
 хийгээгээр.

2024.01.25

ГУББГ ОНӨААТҮГ
 1. УВАХ-ийн ажиллагааг хангах
 зорилгоор үйлчилгээний үндсэн
 ажлын хэргийг хэрэглэх.
 2. Барилгын үйлчилгээний ажлыг
 амжилттай гүйцэтгэх.
 Шинжлэх 2. Батбаяр 2024.01.30

УХС ХХК
 Холбоомт кудат сувгагчлан
 хамгаалах С-У2023/951
 тоот техникийн нөхцөлийн
 дагуу ажиллах шаардлагатай.
 Дэд бүтэц төлөвлөлтийн
 хэлтэсийн дарга
С. Золжаргал
 2024.01.23

ЗӨВШИЛЦСӨН:

Мэдээлэл холбооны сүлжээ ТӨХК-ийн технологи удирдлага төлөвлөлтийн газрын дэд бүтэц төлөвлөлтийн хэлтэсийн дарга
С.Золжаргал

Ус сувгийн удирдах газрын ерөнхий инженер
Ж.Дагвасүрэн

Улаанбаатар цахилгаан тусгаж сүлжээ ТӨХК-ийн ерөнхий инженер
Т.Мөнхболд

Улаанбаатар дулааны сүлжээ ТӨХК-ийн ерөнхий инженер
Ш.Мөнхжаргал

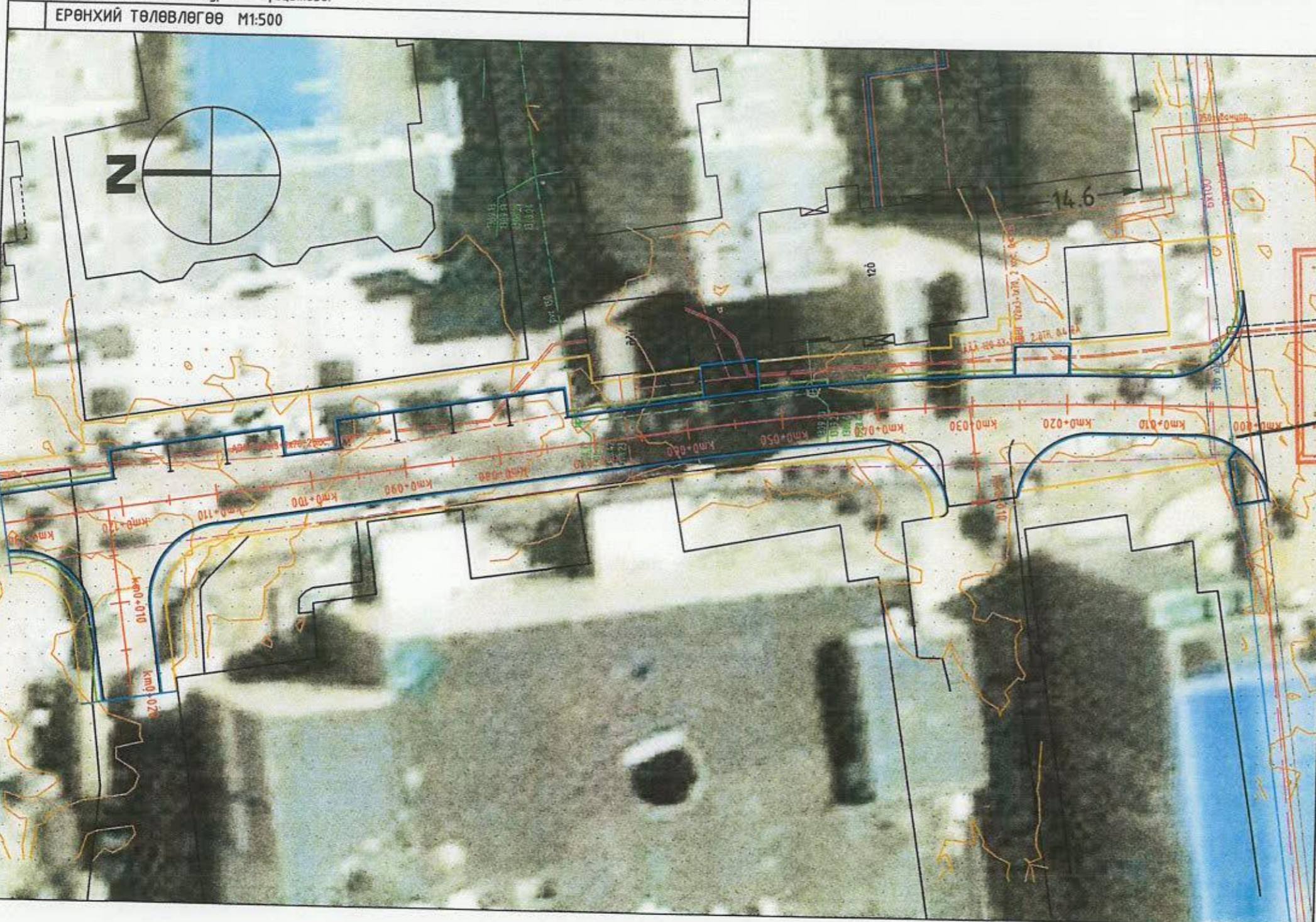
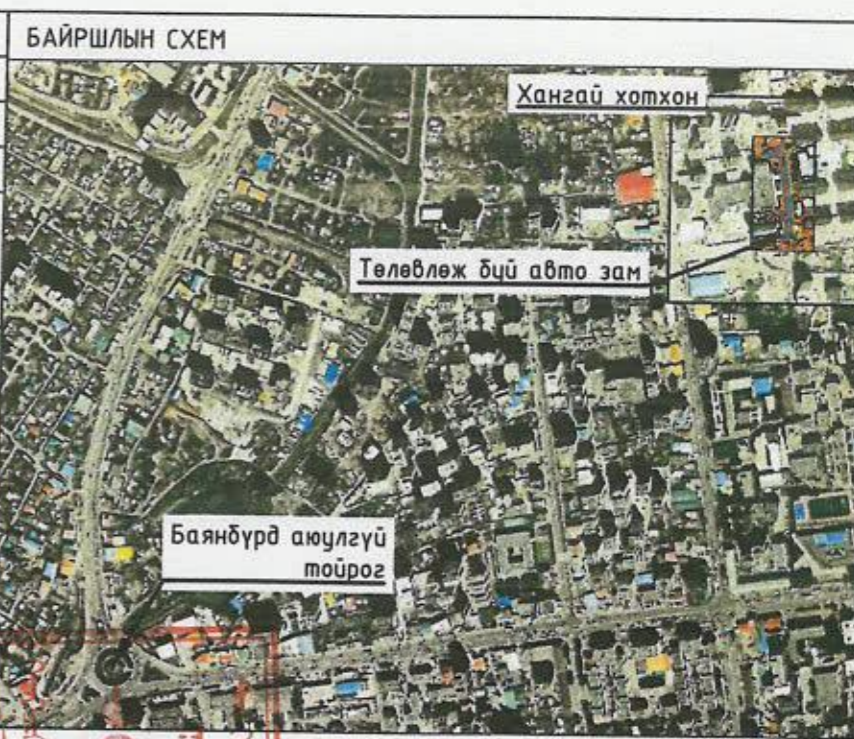
Геодези, усны барилга байгууламжийн газрын ерөнхий инженер
С.Батсайхан

Нийслэлийн замын хөгжлийн газрын хөдөлгөөн төлөвлөлтийн хэлтэсийн Хөдөлгөөн зохион байгуулалтын мэргэжилтэн
О.Оюунжаргал

Захиалагч:	Гүйцэтгэгч:	СБД, 11-Р ХОРОО, ХАНГАЙ ХОТХОН 506-Р БАЙРНЫ ЗҮҮН ТАЛД ТӨВ ЗАМААС ЦЭЦЭРЛЭГ ХҮРЭХ АВТО ЗАМЫН НАРИЙВЧИЛСАН ЗУРАГ ТӨСӨЛ	ЗХ
		Захирал Д.Эрдэнэчимэг	Масштаб М1:500
		Зургийн инж Г.Батбаяр	Үе шал Хуудас Бүх хууд
		Гүйцэтгэсэн Г.Батбаяр	А3 4 12
		Шалгасан Б.Нямгэрэл	2024/01 Cap
СХУААТАР ДҮҮРГИЙН ЗАСАГ ДАРГЫН ТАМГЫН ГАЗАР		ЗӨВШИЛЦӨХ ХУУДАС	
ЭН АЙ ЭН БОЛОН "Х" АР ГИ ИНЖЕНЕР ХОНСАЛТЫН ХӨДӨЛГӨӨН ТӨЛӨВЛӨЛТ		Шифр: UB-SBD/23/012	

ТГДС/ТЗН:
 - Нийслэлийн Хот байгуулалт, хөгжлийн газрын МЭХ2022/39-012 тоот дугаартай "Авто зам, замын байгууламж төлөвлөх даалгавар"
 - Сүхбаатар дүүргийн засаг даргын тамгын газрын СБД2023/3-031 тоот дугаартай "Авто замын зураг төсөл боловсруулах ажлын даалгавар"
 - Нийслэлийн замын хөгжлийн газрын 230108115 тоот дугаартай "Авто зам, замын байгууламжийн зураг төсөл боловсруулах ажлын даалгавар"
 - Хот тосгоны төлөвлөлт, барилгажилтын норм ба дүрэм БНБД 30.01.04-ийн 2,5,6,7-р зүйлийг үндэслэн ерөнхий төлөвлөгөөний зургийг гүйцэтгэв.

Д/Д	ТОДОРХОЙЛОЛТ	ТАЙЛБАР
1.	Асфальтбетон зам	Төлөвлөж буй
2.	Явган зам	Төлөвлөж буй
3.	Зогсоол	Төлөвлөж буй



ЗӨВШИЛЦСӨН:
 Нийтийн тээврийн газрын дарга
 Д.Омгонжаргал
 2117428 9072011139 ГС17288

НИТГ

Зөвшилцөх буй замын
 тасарын урт 130м,
 нөв замд хамаарахгүй
 хөрөөний дотооно зур
 тус зогсоо тусгаж
 саналгүй 8/м.

Штатр төлөвлөгөөний
 нөхцөлийн дарга Ш.Оюунсүх

2/19 с/шаг

Захиалагч: 	Гүйцэтгэгч: 	СБД, 11-Р ХОРОО, ХАНГАЙ ХОТХОН 506-Р БАЙРНЫ ЗҮҮН ТАЛД ТӨВ ЗАМААС ЦЭЦЭРЛЭГ ХҮРЭХ АВТО ЗАМЫН НАРИЙВЧИЛСАН ЗУРАГ ТӨСӨЛ	ЗХ
		Захирал Д.Эрдэнэчимэг	Масштаб М1:500
		Зургийн инж Г.Батбаяр	
		Гүйцэтгэгсэн Г.Батбаяр	ЗӨВШИЛЦӨХ ХУУДАС
		Шалгасан Б.Нямгэрэл	Шуфр: UB-SBD/23/012
2024/01 Cap	2024/01 Cap	2024/01 Cap	2024/01 Cap

БАТЛАВ
НИЙСЛЭЛИЙН ЕРӨНХИЙ АРХИТЕКТОР
Н.НАЦАГДОРЖ

АВТО ЗАМ, ЗАМЫН БАЙГУУЛАМЖ ТӨЛӨВЛӨХ ДААЛГАВАР

2022 оны 11 сарын 25 өдөр Дугаар МЗХ2022/39-012 Улаанбаатар хот

1	Авто зам, замын байгууламжийн байршил тогтоосон шийдвэр	"2022 оныг Хотын иргэний жил болгон зарлах тухай" Нийслэлийн Засаг даргын 2022 оны 01 дүгээр сарын 03-ны өдрийн А/01 дүгээр захирамж - Нийслэлийн Замын хөгжлийн газрын 2022 оны 10 дугаар сарын 12-ны өдрийн 3/2027 дугаар албан бичиг.
2	Эзэмшигчийн нэр, авто замын байгууламжийн чиглэлийн нэр	Нийслэлийн Замын хөгжлийн газар Сүхбаатар дүүрэг, 11 дүгээр хороо, Хангай хотхон орчмын авто зам
3	Дагаж мөрдөх ерөнхий төлөвлөгөө, гудамж замын сүлжээний төлөвлөлт	Улаанбаатар хотыг 2020 он хүртэл хөгжүүлэх ерөнхий төлөвлөгөөний тодотгол, 2030 он хүртэлх хөгжлийн чиг хандлагын баримт бичиг, Орон сууцны 7 дугаар хорооллын хэсэгчилсэн ерөнхий төлөвлөгөөтэй уялдуулах
4	Авто зам, замын байгууламжийн ангилал, зэрэглэл	Нийслэлийн авто зам, Нутаг дэвсгэрийн зам
5	Хийц бүтээц	Бүтээц, хийцлэлийг төслөөр сонгох. МУ-д хүчин төгөлдөр мөрдөгдөж буй норм, нормативт нийцүүлэх/
6	Авто замын бүрэлдэхүүн:	Авто замын тухай хуулийн 16 дугаар зүйлийг хангах
	- Авто замын зурвас газар	Авто замын зурвас газрын өргөнийг норм стандартад нийцүүлэн тооцох. Барилгажилт хүртэлх шугамыг нормын дагуу тооцож зураг төсөлд тусгах. Авто замын хажуугаар амрах талбай, тохижилт төлөвлөх
	- Зорчих хэсэг	Авто замын зорчих хэсэг 2 эгнээтэй байх. Замын нэг зурвасын өргөн 3.0 метр
	- Бусад	Гадаргуугийн ус зайлуулах хоолойг норм стандартын дагуу төлөвлөх
7	Замын байгууламж:	Замын байгууламжийг норм, стандартад нийцүүлэн иж бүрэн төлөвлөх
	- Гүүр, нүхэн гарц	Явган хүн, унадаг дугуйтай хүн чөлөөтэй зорчих боломжтой байдлаар гүүрэн гарц төлөвлөх
	- Унадаг дугуй, явган хүний зам	Унадаг дугуй, хөгжлийн бэрхшээлтэй иргэд чөлөөтэй зорчих боломжтой байх
	- Авто зогсоол	Одоо байгаа авто зогсоолтой уялдуулан цогцоор шийдэн төлөвлөх
- Бусад	Ногоон байгууламж, гудамжны гэрэлтүүлгийн шийдлийг тухайн орчны архитектур, гоо зүйтэй уялдуулж төлөвлөх. Гэрэлтүүлгийг эрчим хүчний хэмнэлттэй шийдлийг сонгон төлөвлөх	
8	Архитектур төлөвлөлтийн шаардлага	Архитектур орон зай төлөвлөлтийг Үндэсний хэв шинж, Нийслэл хотын онцлог, шаардлага, орц гарц, орчны батлагдсан ерөнхий төлөвлөгөө, төсөл хөтөлбөр, тохижилтын төлөвлөлтийн шийдэлтэй уялдуулан, холбогдох хууль, норм ба дүрмийг мөрдлөг болгох. Гудамж, замыг тээврийн хэрэгсэл, дугуйтай ба явган зорчигчийн хөдөлгөөний эрчимжилт, нутаг дэвсгэрийн зохион байгуулалт, орон зайн зохиомж, барилга байгууламжийн байршил, архитектуртай нь уялдуулан тасралтгүй өсөн хөгжих хөдөлгөөнтэй нэгдсэн систем байхаар төлөвлөх.
	Хот төлөвлөлтийн онцгой нөхцөл	Авто замын төлөвлөлт нь тээврийн хэрэгслийн хөдөлгөөний аюулгүй байдлыг хангасан, иргэд богино хугацаанд тохь тухтай элрчих нэвтрүүлэгд мийгсэн байх. Төлөвлөлтийн талбайд өртсөн газар, барилга байгууламж, нийтийн эзэмшлийн эд хөрөнгийг нарийвчлан судалж зураг төсөлд тусгах, шаардлагатай үед чөлөөлөх, зөвшилцөх. Нийслэлийн Авто зам, Газрын асуудал эрхэлсэн байгууллагууд болон холбогдох мэргэжлийн байгууллагуудтай зөвшилцсөний үндсэн дээр трассын

		байгуулалт, загвар зураг батлуулах. Ажлын зургийг инженерийн шугам сүлжээний хариуцсан байгууллагуудтай зөвшилцөж магадлал хийлгэн барилга угсралтын ажлыг хийж гүйцэтгэх. Бий болсон өмч хөрөнгийг зөвхөн нийтийн хэрэгцээнд ашиглуулах бөгөөд иргэд чөлөөтэй зорчих хөдөлгөөнд савд учруулахгүй байх, төлөвлөж буй байршилд газар олголт, эзэмших эрхтэй холбоотой асуудлыг эцэслэн шийдвэрлэсэн тохиолдолд загвар зураг, ажлын зураг боловсруулах, одоо байгаа инженерийн шугам сүлжээнд тавигдах шаардлага болон инженерийн бэлтгэл арга хэмжээтэй уялдуулах, техникийн шийдэл гарган шийдвэрлэх
10	Талбайн өндөржилтөнд тавигдах шаардлага	Шаардлагатай тохиолдолд эрх бүхий байгууллагаас баталсан ерөнхий төлөвлөгөөний өндөржилтийг баримтлан зураг төсөл боловсруулах. Гадаргуугийн ус зайлуулах арга хэмжээг орчны барилгажилт, газрын хэвгийтэй уялдуулж хамрах талбайн хэмжээнд иж бүрэн шийдэх
11	Инженерийн шугам сүлжээнд тавигдах шаардлага	Трассын дагуу газрын зураглалын тодруулалт хийлгэх, газар доорх болон дээрх шугам сүлжээ болон хийгдэхээр төлөвлөж буй шугам сүлжээний төлөвлөлтийг тодруулсны үндсэн дээр зураг төсөл боловсруулах. Шугам сүлжээтэй огтлолцуулах, шилжүүлэх асуудлыг инженерийн шугам сүлжээний хариуцсан байгууллагаас олгосон техникийн нөхцөлийг үндэслэн шийдвэрлэх
12	Инженерийн бэлтгэл арга хэмжээ (үерийн хамгаалалт, далан, суваг, шуудуу, зайлуулах шугам сүлжээ)	Хөрсний нүүлт, гулсалтаас хамгаалах арга хэмжээг тухайн газрын геологи-гидрогеологийн нөхцөлийг иж бүрэн судалсны үндсэн дээр авна
13	Барилгажилтын улаан шугам	Магадлал хийлгэсэн ажлын зургийн дагуу 0 тэнхлэг тавиулж барилгын ажлыг эхлүүлэх
14	Захиалагчийн нэр, утас	Нийслэлийн Замын хөгжлийн газар; Утас: (976-11) 325385, (976-11) 324498;




Анхааруулга:

1. Зам, замын байгууламжийг барих явцад хүрээлэн буй орчны байгалийн тогтоц, өмнө хийгдсэн тохижилт, зам талбай, ногоон байгууламжийг хамгаалах ба хэрэв хөндвөл нөхөн сэргээх.
2. Төвөгшилтэй зам, замын байгууламжид байгаль орчинд нөлөөлөх байдлын үнэлгээ хийж, инженерийн шугам сүлжээ, дэд бүтцийн төлөвлөлтийн нэгдсэн шийдлийг гаргах.
3. Зөвшилцсөн трасс болон ажлын зургийг цахим хэлбэрээр Хот байгуулалтын мэдээллийн менежментийн нэгдсэн санд хүлээлгэн өгөх.
4. Зам, замын байгууламжийн шимнчлэх, засварлах шаардлагатай бол энэ тухай эрх бүхий байгууллагын техникийн дүгнэлт (акт), шийдвэрийг даалгаварт хавсаргах.
5. Зам, замын байгууламжийн зураг төслийг боловсруулахдаа даалгаварт звасан нэр, байршил, замын зэрэглэлийг зөрчсөн тохиолдолд зам, замын байгууламжийн трассыг зөвшилцөхгүй болно.
6. Нийслэлийн Засаг даргын 2020 оны 04-р сарын 06-ны өдрийн А/456 дугаар захирамжаар баталсан "Нийслэлийн хэмжээнд мөрдүүлэх стандарт, шаардлага" UCS 0901B:2020, UCS 0902B:2020, UCS 0903B:2020, UCS 0001-01:2019, UCS 0001-02:2019, UCS 0002-02:2019, UCS 1901B:2020, UCS 1403C:2020, UCS 1404C:2020-г тус тус мөрдөх.

ХЯНАСАН
ХОТ БАЙГУУЛАЛТ, ХӨГЖЛИЙН ГАЗРЫН
ХЭСЭГЧИЛСЭН ТӨЛӨВЛӨЛТИЙН ХЭЛТСИЙН ДАРГА

БОЛОВСРУУЛСАН
ХОТ БАЙГУУЛАЛТ, ХӨГЖЛИЙН ГАЗРЫН
ХОТ БАЙГУУЛАЛТ ХАРИУЦСАН МЭРГЭЖИЛТЭН

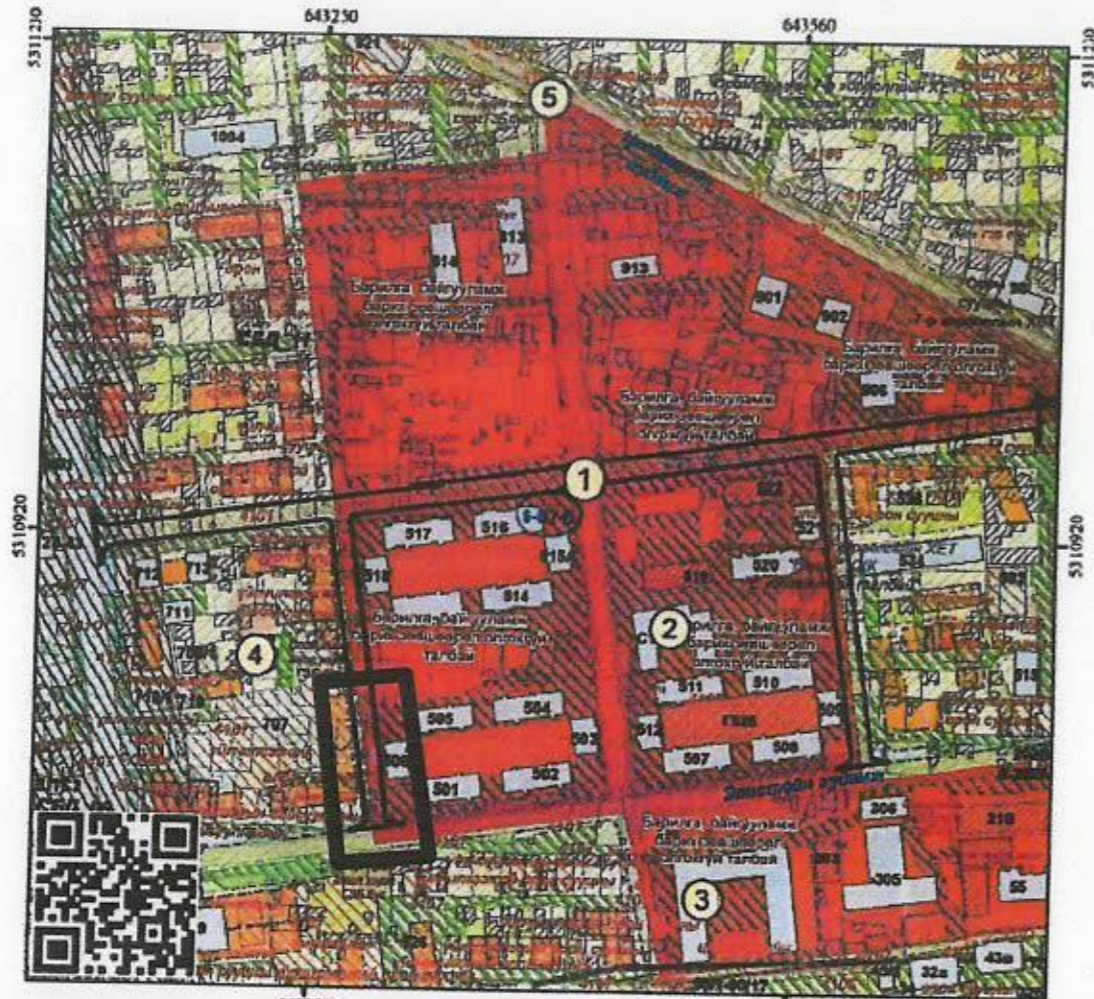
(Signature)
М.МЭНДСАЙХАН
(Signature)
Г.СОДБИЛЭГ
2022 оны 11 сарын 25 өдөр

Захиалагч:	Гүйцэтгэгч:	СБД, 11-Р ХОРОО, ХАНГАЙ ХОТХОН 506-Р БАЙРНЫ ЗҮҮН ТАЛД ТӨВ ЗАМААС ЦЭЦЭРЛЭГ ХҮРЭХ АВТО НАРИЙВЧИЛСАН ЗУРАГ ТӨСӨЛ		А33БТД				
 16/ ХОТ, Сүхбаатар дүүрэг 7-р хороо, Баянхонгор хороо-13 Дугаарын 301Т.	 16/ хот, Сүхбаатар дүүрэг 7-р хороо, Нарын зам-62, Өмнөмөрөн хороо С.Баяр 13-р байрлар С-1004 тооно Утас: 7728797	 16/ хот, Сүхбаатар дүүрэг 7-р хороо, ранд Паажуу шилжүүлэх, 13-1004 тооно Утас: 3013025	Захирагч	Д.Эрдэнэчимэг	АВТО ЗАМ, ЗАМЫН БАЙГУУЛАМЖ ТӨЛӨВЛӨХ ДААЛГАВАР	Масштаб	М1:	
			Зургийн инж	Г.Батбаяр		Үе уан	Хуудас	Бүх хууд
Сүхбаатар дүүргийн ЗАГАЛ БАРИУЛ ТАНХИЙН ГАЗАР	ЭН АН ЗГ СОЛОН "Х" АР-НН ИНЖЕНЕР КОНСАЛТИНГ НӨГӨӨНИЙ ХХК-НН ТИШЭЭЛЭЛ		Гүйцэтгэгч	Г.Батбаяр	Шуфр: UB-SBD/23/012	А3	6	12
			Шалгасан	Б.Нямгэрэл		2023/12 Cap		

ТӨЛӨВЛӨЛТИЙН ХЯЗГААРЫН СХЕМ ЗУРАГ

(дугаар: мэх 2022/39-012 авто зам, замын байгууламж төлөвлөх даалгаврын хэвсэглэл)

Байршил	Эзэмшгч	Зориулалт
Сүхбаатар дүүргийн 11-р хороо	Нийслэлийн Замын хөгжлийн газар	Авто зам



Масштаб 1:3,600

ТАНИХ ТЭМДЭГ

- ДУУСГАЙ БАРИЛГА (Хангалттай)
- ДУУСГАЙ БАРИЛГА (Хангалтгүй)
- ОДОО БАЙГАА БАРИЛГА (Хангалттай)
- БАРИЛГА (Хангалтгүй)
- ДЭЛ БҮГЭЛ/Төлөвлөгөөний
- АВТО ЗАМ/Төлөвлөгөөний
- ТӨЛӨВЛӨХ/Төлөвлөгөөний
- Газрын хамраа
- Дундаж урмын зураг
- Болов урмын зураг
- Хөдөөгийн зураг
- Урмын үнэ зөвшөөрлийн зураг

Тусгаар: WGS 1984 UTM Zone 48N

ТОДОРХОЙЛОЛТ

1	Төлөвлөж буй байршил
2	Одоо байгаа барилга
3	Одоо байгаа барилга
4	Одоо байгаа барилга
5	Авто зам, талбай

ОЛГОСОН ТАЛБAYН ТОДОРХОЙЛОЛТ	
Зурвас газар (м2)	13000
Авто замын урт (км)	1000.0
Байршлын дугаар:	622740

(Авто зам, замын байгууламж төлөвлөх даалгаврын хэлтэс хүчинтэй)

ЭРХЭМ АРХИТЕКТОРЫН АНГЫН АЖЛАА
2022.11.08 - 2022.11.25

Нийслэлийн Засаг даргын зөвлөлийн захирал ХОТ БАЙГУУЛАЛТ, ХӨГЖЛИЙН ГАЗАР Хасгачилсан төлөвлөгөөний хэлтэс	Нийслэлийн Засаг захиргааны 2-р байр 1101 тоот Утас: 11-324975, website: http://ada.ub.gov.mn
---	---

Захиалагч:	Гүйцэтгэгч:	СБД, 11-Р ХОРОО, ХАНГАЙ ХОТХОН 506-Р БАЙРНЫ ЗҮҮН ТАЛД ТӨВ ЗАМААС ЦЭЦЭРЛЭГ ХҮРЭХ АВТО НАРИЙВЧИЛСАН ЗУРАГ ТӨСӨЛ	АЗ3БТД
		Захирал Д.Эрдэнэчимэг	Масштаб М1:
16 хот, Сүхбаатар дүүрэг, 7-р хороо, Диндрийн рүүслэл-11 дугаарын 30ТТ.	16 хот, Сүхбаатар дүүрэг, 7-р хороо, Нарын 22а-62, 63аа ба 64аа С. Баян 10-р хороо С.1001 аахан Утас: 77758999	Зургийн инж Г.Батбаяр	Үе шал Хуудас Бүх хууд
СУХБААТАР ДҮҮРГИЙН ЗАСАГ ДАРГЫН ТАЛБAYН ГАЗАР	ЭН АЙ ЗГ БОХН "Х" АР ИИ ХӨНӨӨР ХӨДӨӨЛӨГӨӨ ХӨНӨӨР ТҮНДЭЛЭЛ	Гүйцэтгэгсэн Г.Батбаяр	А3 7 12
		Шалгасан Б.Нянзэрэл	2023/12 Cap
		АВТО ЗАМ, ЗАМЫН БАЙГУУЛАМЖ ТӨЛӨВЛӨХ ДААЛГАВАР	
		Шифр: UB-SBD/23/012	

БАТЛАВ
СҮХБААТАР ДҮҮРГИЙН ЗАСАГ ДАРГЫН
ТАМГЫН ГАЗРЫН ДАРГЫН АЛБАН ҮҮРГИЙГ
ТҮР ОРЛОН ГҮЙЦЭТГЭГЧ
М.БЯМБАСҮРЭН

АВТО ЗАМЫН ЗУРАГ ТӨСӨЛ БОЛОВСРУУЛАХ АЖЛЫН ДААЛГАВАР

2023 оны 09-р сарын 04-ны өдөр Дугаар № СБД/МЗ/3-05/ Улаанбаатар хот

Дд	Зураг төсөл боловсруулах үндэслэл	Сүхбаатар Дүүргийн Иргэдийн Төлөөлөгчдийн Хурлын 2021 оны 12 дугаар сарын 17-ны өдрийн 05 дугаар тогтоол "Дүүргийн 2022 оны төсөв батлах тухай".			
		Дд	ХОРОО	БАЙРШИЛ	Урт, м
1.	Байршил	1	11	506 байрны орчим цэцэрлэггүй шинээр зам тавих	110
		2	12	Хүн машин механизмын талбайг 2 урсгалтай авто зам хийх	545
		3	16	Бэлх 33-5 гудамжнаас 33-5 гудамжны 183в тоот худаг хүртэл авто зам	110
2.	Хөрөнгө оруулалтын эх үүсвэр	Дүүргийн 2023 оны төсвийн хөрөнгө оруулалт			
3.	Архитектур төлөвлөлтийн даалгавар, зургийн даалгавар	Архитектур төлөвлөлтийн даалгавар, зургийн даалгаврыг Нийслэлийн Хот байгуулалт, хөгжлийн газраас гаргуулсны дараа зургийн ажлыг эхлүүлэх Авто замын ажлын зургийн даалгаврыг Нийслэлийн Замын хөгжлийн газраар гаргуулсны дараа зургийн ажлыг эхлүүлэх			
4.	Замын техникийн ангилал, замын зэрэг, хүчин чадал	Туслах гудамж зам			
5.	Төвөгшлийн зэрэг	Трасс сонголтын үед БНБД-ээс харах			
6.	Хучилтын бүтээц	Хучилтын бүтээцийг тооцоогоор үндэслэнэ			
7.	Зураг тооол зохиох үе шат, хугацаа	1 үе шаттай 2023 ош			
8.	Захиалагч байгууллага	Сүхбаатар дүүргийн засаг даргын тамгын газар			
9.	Зураг төслийн иж бүрдэл	1. Геодезийн хэмжилтийн ажлын тайлан 2. Инженер геологийн судалгааны ажлын тайлан 3. Авто зам, замын байгууламж, зогсоолын ажлын инженерийн нарийвчилсан зураг төсөл 4. Тайлбар бичиг (хучилтын тооцоо, ус зүйн тооцоо, ажлын нэр, тоо хэмжээ, авто замын зураг төслийн бүрдэл, холбогдох захирамж, техникийн нөхцөл, магадлалын дүгнэлт гэх мэт) 5. Техникийн шаардлага 6. Холбогдох шугам сүлжээний зураг төсөл, төсөв 7. Авто зам, замын байгууламжийн нэгдсэн төсөв 8. Төслийн танилцуулга			
10.		Онцгой нөхцөл			

- Авто замын зургийг Монгол улсад мөрдөж буй "Авто зам, гүүрийн зураг төсөл, хайгуулын ажлын жишиг үнэ" БД81-104-02, "Хот тосгоны төлөвлөлт барилгажилтын норм ба дүрэм" БНБД 30.01.04, "Авто зам төсөллөх" БНБД 32.01.07, "Авто замын гүүр ба хоолой БНБД 32-02-03, "Тахир дутуу иргэдэд зориулсан барилгын төлөвлөлтийн нормаль" БД31.101.04 болон бусад холбогдох норм дүрмүүдийг үндэслэх.
- "Авто замын гүүр ба хоолой төсөллөх" БНБД 32-02-12, "Явган хүний зам, талбай төсөллөлт, техникийн шаардлага" MNS 6808:2019, "Авто зам, замын байгууламж болон инженерийн шугам сүлжээний ажлын төсөвт өртгийг хүчин төгөлдөр мөрдөгдөж буй төсвийн жишиг нормын дагуу тооцох, магадлалаар оруулан баталгаажуулах, ЗТХ-ийн Сайдын 2018 оны 08 дугаар сарын 08-ны өдрийн 168 дугаар тушаалаар батлагдсан "Авто зам, замын байгууламжийн зураг төсөлд магадлал хийж, дүгнэлт гаргах журам" болон бусад хүчин төгөлдөр мөрдөгдөж буй холбогдох норм дүрмүүдийг үндэслэх
- Геодезийн хэмжилт зураглалын ажлыг улсын сүлжээний цэгүүдэд тулгуурлан хийх, зам барилгын суурь бэлтгэл ажлын хүрээнд хийгдэх тулгуур цэг байгуулах, замын төлөвлөлтийн дагуу өндрийн болон байрлалын хэмжилт хийж баталгаажуулж газрын хар өндрийг тодорхойлох
- Байр зүйн болон өндрийн хэмжилтийг UTM системд хийх
- Улаанбаатар хотын Ерөнхий төлөвлөгөө, Улаанбаатар хотыг 2020 он хүртэл хөгжүүлэх Ерөнхий төлөвлөгөөний тодотгол, 2030 оны хөгжлийн чиг хандлага, Улаанбаатар хотын хэсэгчилсэн Ерөнхий төлөвлөгөөтэй уялдуулан зураг төслийг боловсруулах
- Трасс сонголтыг газар чөлөөлөлт, нүүлгэн шилжүүлэлт, инженерийн шугам сүлжээ, одоо байгаа барилга байгууламж, хэтийн хөдөлгөөний эрчимийг анхаарч үзнэ
- Гудамж замын төлөвлөлтийн талаар танилцуулга, мэдээллийг тайлбар бичигт тусгах, захиалагч байгууллагад урьдчилан танилцуулах.
- Инженер геологийн судалгаа хийж, хэсэг бүрт хөрсний геотехникийн үзүүлэлтүүдийг нарийвчлан тогтоон замын байгууламжийн бүтээцийг тооцоогоор оновчтой сонгох.
- Хөрсний шинж чанараас шалтгаалан замын суурийг оновчтой сонгох
- Авто замын үндсэн элементүүд болох зорчих хэсэг, явган хүний зам, унадаг дугуйн зам *Итэслээр*, уулавар төлөвлөлт, гэрлэн дохио, нийтийн тээвэр болон автомашины зогсоол, явган хүний гарц/нэг болон хоёртүвшин гарцыг *тэслээр*, ногоон байгууламж, тусгаарлах зурвас, гадаргуулийн усыг зайлуулах байгууламж болон хөндөгдөж буй шугам сүлжээ зэргийг хамруулан ажлын зургийг иж бүрнээр төсөглөх, план зурагт инженерийн шугам сүлжээний өөрчлөлт газрын нөлөөлөл, орчны мэдээллийг нэгтгэн боловсруулж үзүүлсэн байна.
- Явган хүний зам, ногоон байгууламж, гэрлүүлгийн өнгө төрхийг тухайн орчны харагдах нөхцөл байдлаар уялдуулж төлөвлөх. Хот байгуулалт, хөгжлийн газраас санал авах.
- Хөндлөн огтлолыг орчны нөхцөлтэй уялдуудан төлөвлөх, барилга байгууламж, айлууд руу орох орц гарцны шийдлийг оновчтой хийж хөндлөн огтлолыг төлөвлөх
- Гадаргуулийн ус зайлуулалтыг ус хураах талбайн хэмжээнд тооцоо хийж төлөвлөх, ус зайлуулах байгууламжийг цогцоор нь шийдэх. Геодези Усны Барилга Байгууламж ОНӨААТҮГ-тай зураг төслийг зөвшилцөх
- Инженерийн шугам сүлжээний байгууллагуудын техникийн нөхцөлийг

Захиалагч:	Гүйцэтгэгч:	СБД, 11-Р ХОРОО, ХАНГАЙ ХОТХОН 506-Р БАЙРНЫ ЗҮҮН ТАЛД ТӨВ ЗАМААС ЦЭЦЭРЛЭГ ХҮРЭХ АВТО НАРИЙВЧИЛСАН ЗУРАГ ТӨСӨЛ		А33БТ3ӨАД
		Захирал	Д.Эрдэнэчимэг	АВТО ЗАМ, ЗАМЫН БАЙГУУЛАМЖ ТӨЛӨВЛӨХ ЗАХИАЛАГЧИЙН ӨГСӨН АЖЛЫН ДААЛГАВАР
16 ХОТ, Сүхбаатар дүүрэг 7-р хороо, Дамбалын рүүнэ-13 дугаар талбай	16 км, Сүхбаатар дүүрэг, 1-хороо, Нэрэн хан-01, Дамбалын С Банк 10-р байрлал 1-1004 тоот Утас:11758999	Зургийн иж	Г.Батбаяр	
СҮХБААТАР ДҮҮРГИЙН ЗАСАГ ДАРГЫН ТАМГЫН ГАЗАР	ЭН АЙ ЗГ БОЛОН "Ж" АР ТН ИНЖЕНЕР КООРДИНАЦЕ ЛӨГСӨН ХЭМ-001 ТУХАЙ	Гүйцэтгэгч	Г.Батбаяр	Масштаб М1:
		Шалгасан	Б.Нямгэрэл	Үе шат Хуудас Бүх хууд
				А3 8 12
				2023/12 Сар




**АВТО ЗАМ, ЗАМЫН БАЙГУУЛАМЖ ТӨЛӨВЛӨХ ЗАХИАЛАГЧИЙН ӨГСӨН АЖЛЫН
ДААЛГАВАР:**

- тусгах, ажлын зураг боловсруулах, холбогдох байгууллагатай зөвшилцөх, ажлын зургийг батлуулах
- Авто замын төлөвлөлтийг огтлолцож буй болон холбогдож буй бүх талын замын төлөвлөлттэй уялдуулах
- Хөдөлгөөний аюулгүй байдлыг ханган замын дагууд тэмдэг, тэмдэглэгээ, хөдөлгөөн зохицуулалтын тоноглолыг иж бүрэн байдлаар зураг төсөлд тусгах
- Уулзвар, хөдөлгөөн зохион байгуулалтыг цогц шийдвэрлэх. Замын Хөдөлгөөний Удирдлагын төвтэй зөвшилцөх
- Авто замын трассад орсон барилга байгууламж, нийтийн эзэмшлийн эд зүйлсийг нарийвчлан гаргаж тайлбар бичигт газар чөлөөлөлтийн талаар тусгайлан оруулах, зургийн шийдлийн дагуу зайлуулах бол тусгах
- Мөн хөгжлийн бэрхшээлтэй иргэдэд ээлтэй орчинг бүрдүүлэх зорилгоор зам талбайн болон хөдөлгөөн зохион байгуулалтын арга хэмжээ, тоноглол, замын холбогдох байгууламжуудыг тусгасан байх
- Авто замын гэрэлтүүлгийг төлөвлөлт хийж, хүчин чадлыг тодорхойлсны дараа тухайн зөвлөх нь "Улаанбаатар цахилгаан түгээх сүлжээ" ТӨХК руу бие даян хандаж /агууламжийн маягт бөглөн/ төлөвлөлтийн тооцол өгч гэх үүсвэрийг тодруулах/ ажлын зургийг боловсруулах.
- Авто замын гэрэлтүүлгийг эрчим хүчний хэмнэлттэй, шар тусгалтай чанарын шаардлага хангасан "I FП" төхөөрөмж шийдвэрлэх
- Түүх, соёлын үнэт өв дурсгал замын трасст орсон тохиолдолд холбогдох байгууллагуудтай зөвшилцөн хамгаалах болон нүүлгэн шилжүүлэх ажлыг эцэслэн шийдвэрлэсэн байх.
- Газар чөлөөлөлт хийхгүй бөгөөд зарим нарийн гудамжийг байгаа өргөнөөр нь засварлахаар төлөвлөх.
- Барилгын ажлын төсвийг Замын хөгжлийн төвөөр магадлал хийлгэнэ. Магадлал хийлгэх аардлыг оургийн байгууллага хариуцна.
- Авто зам төлөвлөлтийн шатанд булу авто замын план зургийг Нийслэлийн Хот байгуулалт, хөгжлийн газар, Нийслэлийн Замын хөгжлийн газар, Нийслэлийн Газар Зохион Байгуулалтын Алба, Геодези, Усны барилга байгууламжийн газар ОНӨААТҮГ, бусад инженерийн хангамжийн байгууллагуудтай тус тус зөвшилцсөний үндсэн дээр нарийвчилсан зураг төсөлд уялдуулах газруудаас санал авах зураг тоолныг баталгаажуулах.
- Тухайн зам, замын байгууламжийн үндсэн элементүүдийг нийслэлийн авто замын бүртгэл мэдээллийн сангийн бүтэц бүрэлдэхүүний дагуу мэдээллийг боловсруулж /ажим хэлбэрт замын шинэ чанарын мэдээллийг үүсгэж/ хотын замын мэдээллийн сан"-д оруулах, баталгаажуулах /хавсралтын дагуу боловсруулах/
- Барилга байгууламж, инженерийн шугам сүлжээг Хот байгуулалт, хөгжлийн газрын ТООН ЗУРГИЙН ТАНИХ ТЭМДЭГ-ийн дагуу боловсруулсан байна.
- Авто зам, замын байгууламжийн ажлын зураг, тайлбар бичиг, инженер геологийн дүгнэлт, геодезийн хэмжилтийн тайлан, техникийн шаардлага, инженерийн шугам сүлжээний ажлын зураг, орчны тоймыг харуулсан 3D зураг, төслийн танилцуулга бусад холбогдох бичиг баримтыг эх хувь 1ш, хуулбар хувь 2ш (хуулбар хувийг өнгөтөөр хувилж авчрах), тоон хэлбэрээр /DWG бичиг PDF/ хүлээлгэж өгнө.
- Зураг төслийг дараах масштабтайгаар боловсруулна. Үүнд:
 Дэвсгэр зураг 1:500
 Дагуу огтлол хэвтээ 1:1000
 Хөндлөн огтлол хэвтээ 1:1000
 Хөндлөн огтлол 1:100

Уулзвар огтлол	1:500
Бүтээц	1:20

БОЛОВСРУУЛСАН:
 СҮХБААТАР ДҮҮРГИЙН ЗАСАГ ДАРГЫН ТАМГЫН ГАЗРЫН
 ТӨЛӨВЛӨЛТ, ГҮЙЦЭТГЭЛИЙН УДИРДЛАГЫН
 ХОЛТСИЙН /МӨРГЭЖИЛТЭМ

Б.Нямгэрэл /Б.БАГ-ЗНДЭНЭ/

Захиалагч:	Гүйцэтгэгч:	СБД, 11-Р ХОРОО, ХАНГАЙ ХОТХОН 506-Р БАЙРНЫ ЗҮҮН ТАЛД ТӨВ ЗАМААС ЦЭЦЭРЛЭГ ХҮРЭХ АВТО НАРИЙВЧИЛСАН ЗУРАГ ТӨСӨЛ			А33БТ3ӨАД			
 16 УТТ, Сүхбаатар дүүрэг 2-р хороо, Дамбалын гудамж-13 Бүтэц 3БТ	 16 ам, Сүхбаатар дүүрэг, 1-аарай, Нарын зам-62, Боловсролын С Алба 10-р байрны С-1004 тоон Утас: 77758999 Бүтэц 3БТ	 16 ам, Баянгол дүүрэг 2-р хороо, Говь-Шарвуйх замын 11-100 тоон Утас: 76139025	Захирал	Д.Эрдэнэчимэг	АВТО ЗАМ, ЗАМЫН БАЙГУУЛАМЖ ТӨЛӨВЛӨХ ЗАХИАЛАГЧИЙН ӨГСӨН АЖЛЫН ДААЛГАВАР Шифр: UB-SBD/23/012	Масштаб	M1:	
			Зургийн унж	Г.Батбаяр		Үе шал	Хуудас	Бүх хууд
			Гүйцэтгэгч	Г.Батбаяр		A3	9	12
			Шалгасан	Б.Нямгэрэл		2023/12 Cap		

СБД, 11 хороо 506 байрны орчим цэцэрлэгрүү
шинээр зам тавих



Захиалагч:		Гүйцэтгэгч:		СБД, 11-Р ХОРОО, ХАНГАЙ ХОТХОН 506-Р БАЙРНЫ ЗҮҮН ТАЛД ТӨВ ЗАМААС ЦЭЦЭРЛЭГ ХҮРЭХ АВТО НАРИЙВЧИЛСАН ЗУРАГ ТӨСӨЛ			АЗ3БТЗӨАД			
				Захирал	Д.Эрдэнэчимэг		АВТО ЗАМ, ЗАМЫН БАЙГУУЛАМЖ ТӨЛӨВЛӨХ ЗАХИАЛАГЧИЙН ӨГСӨН АЖЛЫН ДААЛГАВАР			
<small>УБ ХОТ, Сүхбаатар дүүрэг 7-р хороо, Дендрийн рүүдэн-13 дугуйн 30/1</small>		<small>УБ хот, Сүхбаатар дүүрэг, 11-р хороо, Нарын нам-42, Өндөр Баянны С. Баян 10-р дугуйн С/1004 өмчлөх үнэм: 71758999</small>		Зургийн инж	Г.Батбаяр			Масштаб	М1:	
<small>СҮХБААТАР ДҮҮРЭГИЙН ЗАСАГ ДАРГЫН ТАВХИЙН ГАЗАР</small>		<small>ЭН АЙ ЗГТ БОЛОН "Х" АР ГИ ИМБЕР КОМПАНИЙН ХӨСӨЛӨМ ХХК-ИЙН ТҮНЭЭЛЭЛ</small>		Гүйцэтгэсэн	Г.Батбаяр			Үе шал	Хуудас	Бүх хууд
				Шалгасан	Б.Нямгэрэл		А3	10	12	
							Шифр: UB-SBD/23/012		2023/12 Сар	

БАТЛАВ:
НИЙСЛЭЛИЙН ЗАМЫН ХӨГЖЛИЙН
ГАЗРЫН ДАРГЫН АЛБАН ҮҮРГИЙГ
ТҮР ОРЛОН ГҮЙЦЭТГЭГЧ

 Г. БАЯРСАЙХАН




АВТО ЗАМ, ЗАМЫН БАЙГУУЛАМЖИЙН ЗУРАГ ТӨСӨЛ БОЛОВСРУУЛАХ АЖЛЫН
ДААЛГАВАР

Дугаар: 43 0108115

1	Зураг төсөл боловсруулах үндэслэл	-Сүхбаатар дүүргийн Засаг даргын тамгын газрын 6/1858 дугаартай албан бичиг -Нийслэлийн Хот байгуулалт, хөгжлийн газрын МЗХ2021/11-014, МЗХ2022/39-012 дугаартай авто зам замын байгууламжийн архитектур төлөвлөлтийн даалгавар
2	Байршил	- Сүхбаатар дүүрэг, 11 дүгээр хороо Хангай хотхон орчмын авто зам - Сүхбаатар дүүрэг 12,13 дугаар хороо, Чингэлтэйн өргөн чөлөө 32-ын аюулгүйн тойргоос 17 дугаар сургууль хүртэл
3	Хөрөнгө оруулалтын эх үүсвэр	Дүүргийн төсвийн хөрөнгө
4	Авто замын техникийн ангилал, замын зэрэг	Туслах гудамж зам 2 дугаар зэрэглэл, Нутаг дэвсгэрийн туслах гудамж зам
5	Газрын бартаалаг, төвөгшил	Трасс сонголтын үеийн болон замын төсөллөлтийн төвөгшлийг БНБД-ээс харах
6	Замын хучилтын хийц	Хучилтын бүтээцийг тооцоогоор үндэслэнэ.
7	Зураг төсөл зохиох үе шат, хугацаа	1 үе шаттай 2023 он
8	Зураг төслийн байгууллага	Авто зам, замын байгууламжийн зураг төсөл боловсруулах тусгай зөвшөөрөлтэй байгууллага
9	Захиалагч байгууллага	Нийслэлийн замын хөгжлийн газар
10	Зураг төслийн иж бүрдэл	1. Инженер геодезийн ажлын тайлан 2. Инженер-геологийн судалгааны ажлын тайлан 3. Авто зам, замын байгууламжийн ажлын инженерийн нарийвчилсан зураг төсөл 4. Тайлбар бичиг (хучилтын тооцоо, ус зүйн тооцоо ажлын нэр, тоо хэмжээ, авто зам, замын байгууламжийн зураг төслийн бүрдэл, холбогдох захирамж, техникийн нөхцөл магадлалын дүгнэлт гэх мэт) 5. Техникийн шаардлага 6. Холбогдох шугам сүлжээний зураг төсөл, төсөв 7. Авто зам, замын байгууламжийн нэгдсэн төсөв 8. Төслийн танилцуулга
11	Онцгой нөхцөл	- Авто замын зургийг Монгол улсад мөрдөж буй "Авто зам төсөллөх" ЗЗБНБД 22-004-2016, "Авто зам, гүүрийн зураг төсөл, хайгуулын ажлын жишиг үнэ" БД81-104-02 "Хот

тосгоны төлөвлөлт барилгажилтын норм ба дүрэм" БНБД 30.01.04, Тажир дутуу иргэдэд зориулсан барилгын төлөвлөлтийн нормаль" БД31.101.04, "Явган хүн, хөгжлийн бэрхшээлтэй иргэдэд зориулсан замыг төлөвлөх заавар" MNS 6056-2009, "Явган хүн, хөгжлийн бэрхшээлтэй иргэдэд зориулсан зам, техникийн шаардлага" MNS 56 828 "Авто замын гүүр ба хоолой төсөллөх" БНБД 32-02-12, "Явган хүний зам, талбай төсөллөлт, техникийн шаардлага" MNS 6808-2019, "Авто зам, замын байгууламж болон инженерийн шугам сүлжээний ажлын төсөвт өртгийг хүчин төгөлдөр мөрдөгдөж буй төсвийн жишиг нормын дагуу тооцох, магадлалаар оруулан баталгаажуулах, ЗТХ-ийн Сайдын 2018 оны 08 дугаар сарын 08-ны өдрийн 168 дугаар тушаалаар батлагдсан "Авто зам, замын байгууламжийн зураг төсөлд магадлал хийж, дүгнэлт гаргах журам" болон бусад хүчин төгөлдөр мөрдөгдөж буй холбогдох норм дүрмүүдийг үндэслэх

- Геодезийн хэмжилт зураглалын ажлыг улсын сүлжээний цэгүүдэд тулгуурлан хийж, зам барилгын суурь бэлтгэл ажлын хүрээнд хийгдэх тулгуур цэг байгуулах, замын төлөвлөлтийн дагуу өндрийн болон байрлалын хэмжилт хийж баталгаажуулж газрын хар өндрийг тодорхойлох
- Улаанбаатар хотын Ерөнхий төлөвлөгөө, Улаанбаатар хотыг 2020 он хүртэл хөгжүүлэх Ерөнхий төлөвлөгөөний тодотгол, 2030 оны хөгжлийн чиг хандлага, Улаанбаатар хотын хэсэгчилсэн Ерөнхий төлөвлөгөөтэй уялдуулан зураг төслийг боловсруулах
- Нийслэлийн иргэдийн төлөөлөгчдийн хурлын 2017 оны 04 дүгээр сарын 18-ны өдрийн 63 дугаар тогтоолоор батлагдсан 9 дүгээр нэгж хорооллын хэсэгчилсэн ерөнхий төлөвлөгөөний авто замын трассыг үргэлжлүүлэх боломжийг төслийн хүрээнд судлах
- Трасс сонголтыг газар чөлөөлөлт, нүүлгэн шилжүүлэлт, инженерийн шугам сүлжээ, одоо байгаа барилга байгууламж, хэтийн хөдөлгөөний эрчмийг анхаарч үзэх
- Гудамж замын төлөвлөлтийн талаар танилцуулга, мэдээллийг тайлбар бичигт тусгах, захиалагч байгууллагад урьдчилан танилцуулах
- Инженер геологийн судалгаа хийж, хэсэг бүрт хөрсний геотехникийн үзүүлэлтүүдийг нарийвчлан тогтоон замын байгууламжийн бүтээцийг тооцоогоор оновчтой сонгох
- Хөрсний шинж чанараас шалтгаалан замын суурийг оновчтой сонгох
- Авто замын үндсэн элементүүд болох авто замын зорчих хэсэг, явган хүний зам, унадаг дугуйн зам /төслөөр/, уулзаар төлөвлөлт, гэрлэн дохио, нийтийн тээвэр болон автомашины зогсоол, явган хүний гарц /нэг болон хоёр түвшин гарцыг төслөөр/, ногоон байгууламж, тусгаарлах зурвас, гадаргуугийн усыг зайлуулах байгууламж болон хөндөгдөж буй шугам сүлжээ зэргийг хамруулан ажлын зургийг иж бүрнээр төсөллөх, план зурагт инженерийн шугам сүлжээний өөрчлөлт газрын нөлөөлөл, орчны мэдээллийг нэгтгэн боловсруулж үзүүлсэн байна.
- Явган хүний зам, ногоон байгууламж, гэрэлтүүлгийн өнгө төрхийг тухайн орчны харагдах нөхцөл байдалтай уялдуулж төлөвлөх.
- Хөндлөн огтлолыг орчны нөхцөлтэй уялдуудан төлөвлөх, барилга байгууламж, айлууд руу орох орц гарцны шийдлийг оновчтой хийж хөндлөн огтлолыг төлөвлөх
- Гадаргуугийн ус зайлуулалтыг ус хураах талбайн хэмжээнд тооцоо хийж төлөвлөх, ус зайлуулах байгууламжийг цогцоор нь шийдэх.
- Инженерийн шугам сүлжээний байгууллагуудын техникийн нөхцөлийг тусгах, ажлын зураг боловсруулах, холбогдох байгууллагатай зөвшилцөх, ажлын зургийг батлуулах.
- Авто замын төлөвлөлтийг огтлолцож буй болон холбогдож буй бүх талын замын төлөвлөлттэй уялдуулах, авто замын трассын дагууд суваг, шуудуу, жалга дайрсан үед шаардлагатай тохиолдолд гүүр, гүүрэн гарц, хоолой төлөвлөх
- Хөдөлгөөний аюулгүй байдлыг ханган замын дагууд тэмдэг, тэмдэглэгээ, хөдөлгөөн алхиуулахтын тэмдэглэлийг иж бүрэн байдлаар зураг төсөлд тусгах

Зануулагч:	Гүйцэтгэгч:	СБД, 11-Р ХОРОО, ХАНГАЙ ХОТХОН 506-Р БАЙРНЫ ЗҮҮН ТАЛД ТӨВ ЗАМААС ЦЭЦЭРЛЭГ ХҮРЭХ АВТО НАРИЙВЧИЛСАН ЗУРАГ ТӨСӨЛ			А33Б3ТБАД
			Захирал	Д.Эрдэнэчимэг	АВТО ЗАМ, ЗАМЫН БАЙГУУЛАМЖИЙН ЗУРАГ ТӨСӨЛ БОЛОВСРУУЛАХ АЖЛЫН ДААЛГАВАР:
16 ХТТ, Сүхбаатар дүүрэг 3-р хороо, Дархан-Уул сум, 13 дугаар хороо, 3211	16 ХТТ, Сүхбаатар дүүрэг, 1-р хороо, Нарын зам-62, Өмнө Сүхбаатар С. Явж 18-р дугаар хороо, 1000 мөрөн, 1174899	16 ХТТ, Сүхбаатар дүүрэг 2-р хороо, Ганд Лазо илчлэл, 13-100 мөрөн, 703925	Зургийн иж	Г.Батбаяр	
Сүхбаатар дүүргийн Засаг даргын Тамгын Газар	Эн ай ЗТ БОЛОН "Ж" АР ГН ИНЖЕНЕР КОНСАЛТИНГ ИРГЭДИЙН ХӨГЖИЛТ		Гүйцэтгэгч	Г.Батбаяр	М1:
			Шалгасан	Б.Нямгэрэл	Үе шал
					Хуудас
					Бүх хууд
					А3
					11
					12
					2023/12 Cap
					Шифр: UB-SBD/23/012

- Уулзвар, хөдөлгөөн зохион байгуулалтыг цогц шийдвэрлэх. НЭХГ-ын Хөдөлгөөн төлөвлөлтийн хэлтэстэй хөдөлгөөн зохион байгуулалтын зургийг зөвшилцөх
- Авто замын трассад орсон барилга байгууламж, нийтийн эзэмшлийн эд зүйлсийг нарийвчлан гаргаж тайлбар бичигт газар чөлөөлөлтийн талаар тусгайлан оруулах, зургийн шийдлийн дагуу зайлуулах бол тусгах
- Мөн хөгжлийн бэрхшээлтэй иргэдэд ээлтэй орчинг бүрдүүлэх зорилгоор зам талбайн болон хөдөлгөөн зохион байгуулалтын арга хэмжээ тоноглол, замын холбогдох байгууламжуудыг тусгасан байх
- Авто замын гэрэлтүүлгийг төлөөлөлт хийж, хүчин чадлыг тодорхойлсны дараа тухайн зөвлөх нь "Улаанбаатар цахилгаан түгээх сүлжээ" ТӨХК руу бие даан хандаж /өргөдлийн маягт бөглөх/ техникийн нөхцөл авч /эх үүсвэрийг тодруулах/ ажлын зургийг боловсруулах
- Авто замын гэрэлтүүлгийг эрчим хүчний хэмнэлттэй, шар тусгалтай чанарын шаардлага хангасан "LED" технологиор шийдвэрлэх
- Зураг төслийг дараах масштабтайгаар боловсруулна Үүнд:

Дэвсгэр зураг	1:500
Дагуу огтлол	хэвтээ 1:1000 босоо 1:100
Хөндлөн огтлол	1:100
Уулзвар, огтлолцол	1:500
Бүтээц	1:20
- Авто зам төлөвлөлтийн шатанд буюу авто замын план зургийг Нийслэлийн Хот байгуулалт хөгжлийн газар, Нийслэлийн Замын хөгжлийн газар, Нийслэлийн Газар Зохион Байгуулалтын Алба ГУББГ, ОНӨААТҮГ, Нийтийн тээврийн газартай тус тус зөвшилцсөний үндсэн дээр нарийвчилсан зураг төсөлд холбогдох газруудаас санал аван зураг төслийг баталгаажуулах
- Тухайн зам, замын байгууламжийн үндсэн элементүүдийг Нийслэлийн авто замын бүртгэл мэдээллийн сангийн бүтэц бүрэлдэхүүний дагуу мэдээллийг боловсруулж цахим хэлбэрт замын шинж чанарын мэдээллийг үүсгэж "хотын замын мэдээллийн сан"-д оруулах, баталгаажуулах /хавсралтын дагуу боловсруулах/
- Барилга байгууламж, инженерийн шугам сүлжээг Хот байгуулалт, Хөгжлийн газрын "ТООН ЗУРГИЙН ТАНИХ ТЭМДЭГ"-ийн дагуу боловсруулсан байна.
- Авто зам, замын байгууламжийн ажлын зураг тайлбар бичиг, инженер геологийн дүгнэлт геодезийн хэмжилтийн тайлан, техникийн шаардлага, инженерийн шугам сүлжээний ажлын зураг, орчны тоймыг харуулсан 3D зураг, төслийн танилцуулга бусад холбогдох бичиг баримтыг эх хувь 1ш, хуулбар хувь 2ш (хуулбар хувийг өнгөтөөр хувилж авчрах), тоон хэлбэрээр /DWG болон PDF архивт, орон зайн болон орон зайн бус мэдээллийг тоон хэлбэрээр мэдээллийн санд батлагдсан загварын дагуу хүлээлгэж өгөх.

Хянасан:
НЭХГ-ын бодлого төлөвлөлтийн хэлтсийн даргын үүргийг түр орлон гүйцэтгэгч
Б. Анхбаяр

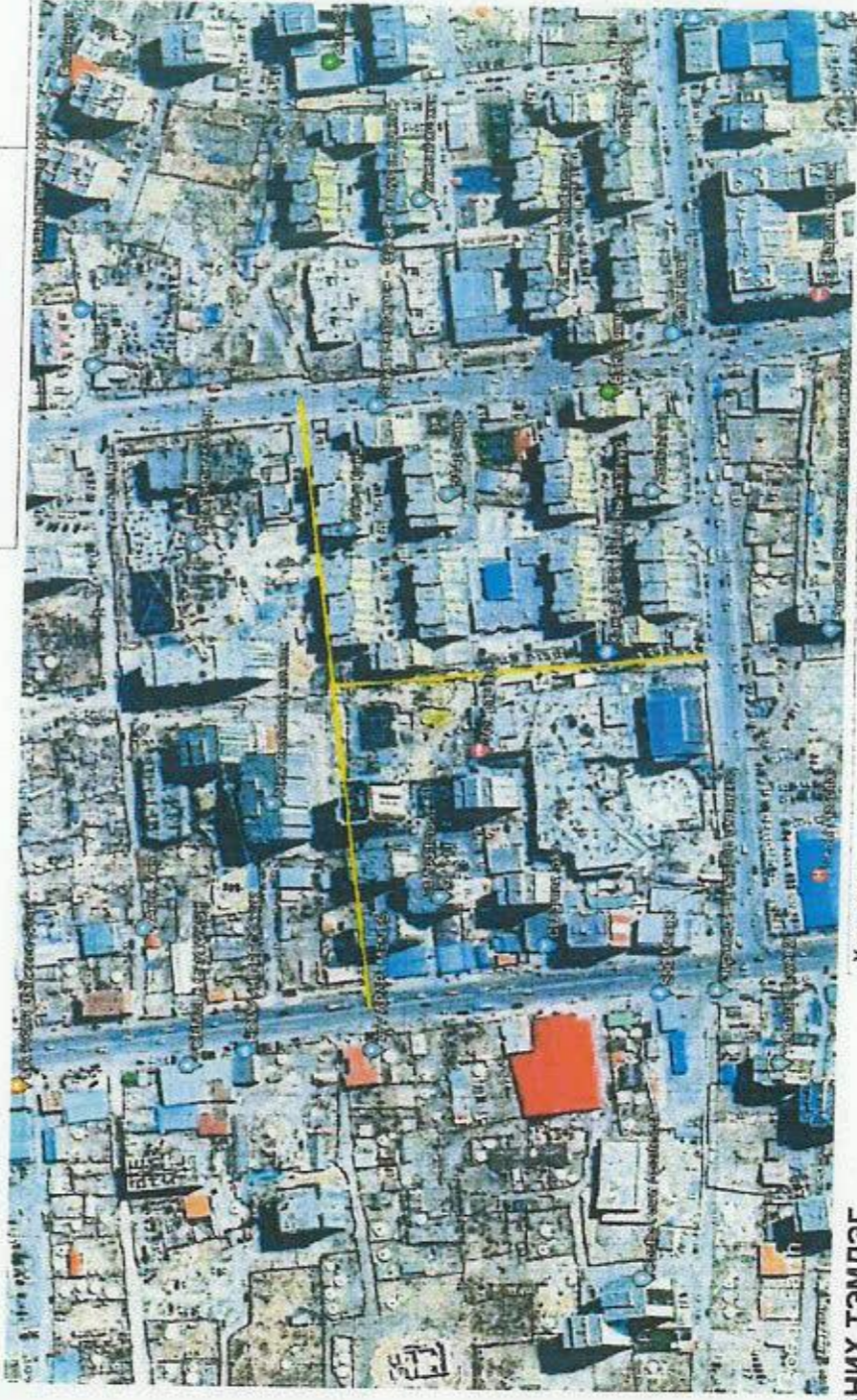
Боловсруулсан:
НЭХГ-ын бодлого төлөвлөлтийн хэлтсийн мэргэжилтэн
И. Номингэрэл

2023 оны 11 сарын 29-ны өдөр

Газрын байршил
Сүхбаатар дүүрэг, 11 дугаар хороо,
Хангай хотхон орчимын авто зам

Газрын эзрүүлэлт
Авто зам



НИЙСЛЭЛИЙН ЗАМЫН ХӨГЖЛИЙН
ГАЗАР



Хянасан:
НЭХГ-ын БТХ-ийн даргын үүргийг түр орлон гүйцэтгэгч
Боловсруулсан:
НЭХГ-ын БТХ-ийн мэргэжилтэн
Б. Анхбаяр
И. Номингэрэл

Хянасан:
НЭХГ-ын БТХ-ийн даргын үүргийг түр орлон гүйцэтгэгч
Боловсруулсан:
НЭХГ-ын БТХ-ийн мэргэжилтэн

ТАНИХ ТЭМДЭГ
Төлөвлөлтийн хүрээ

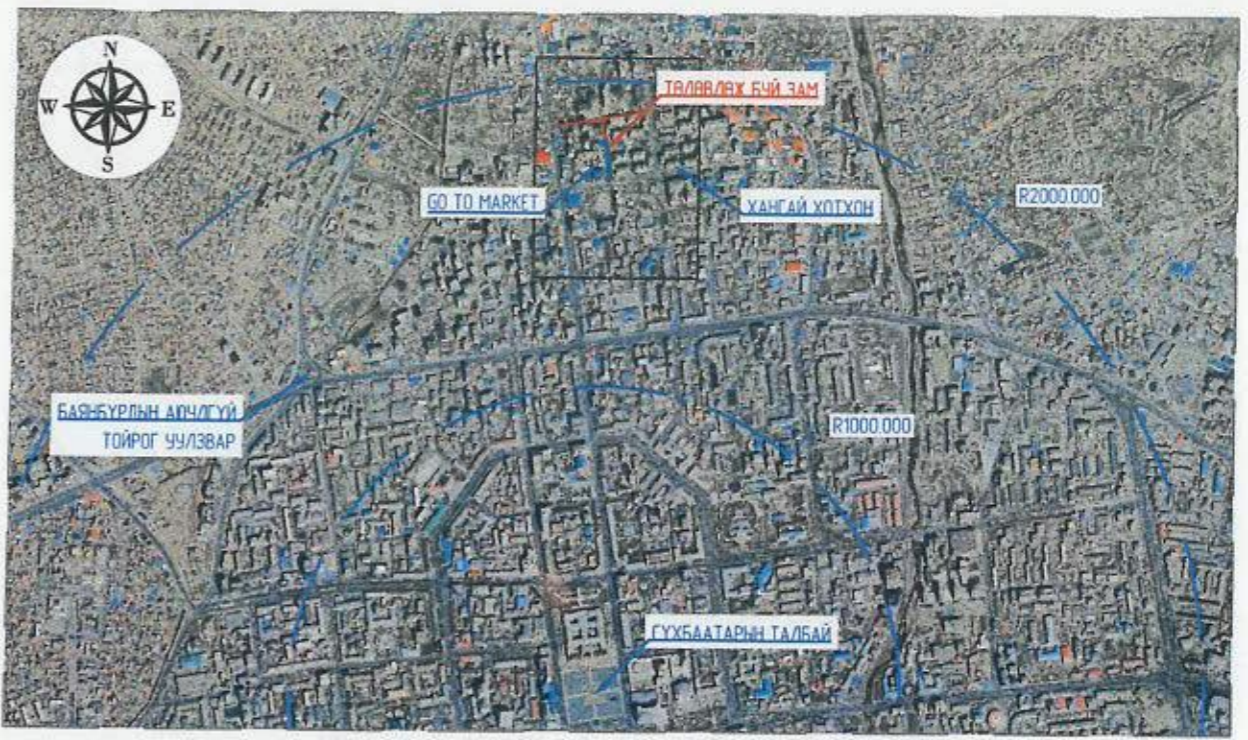
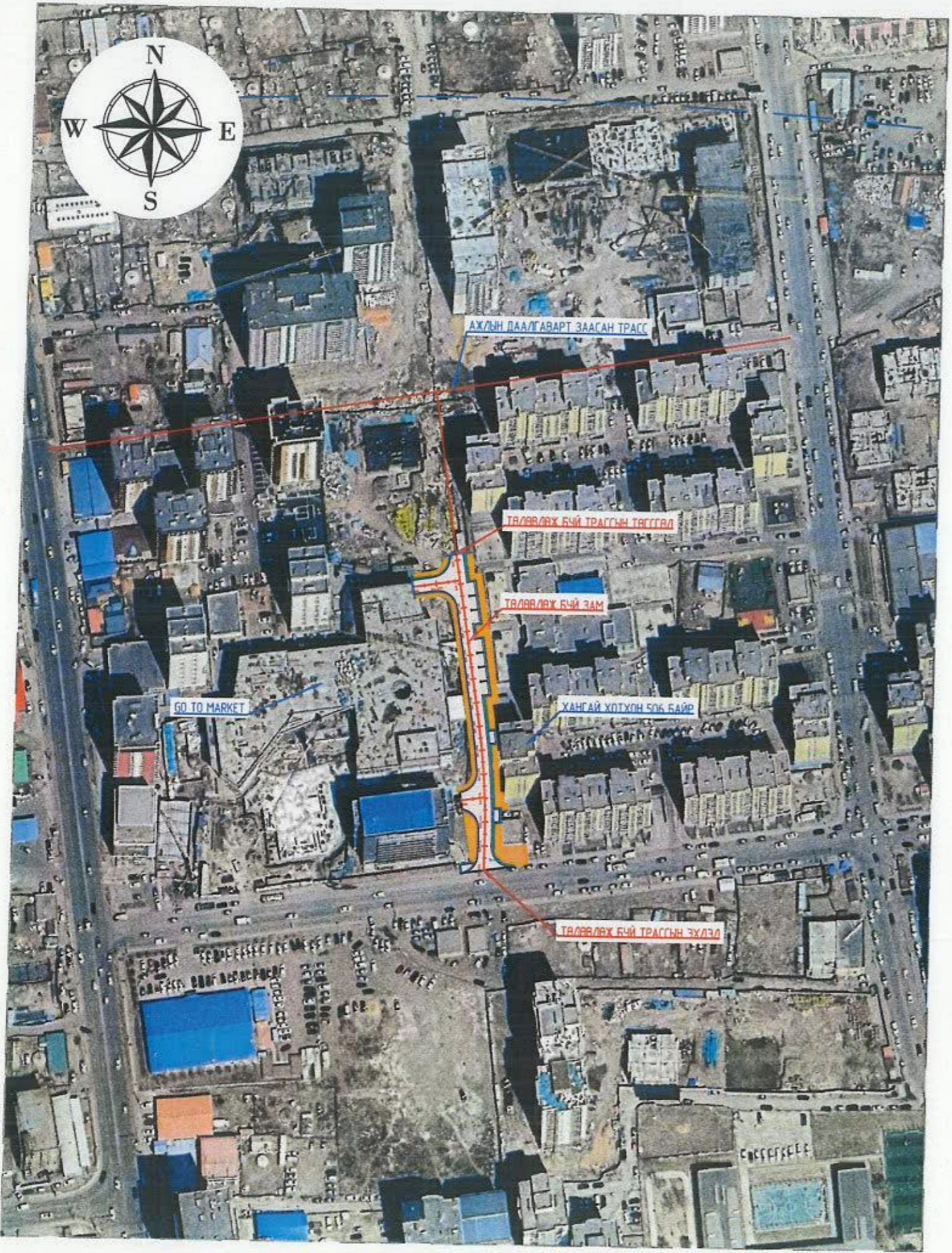
Захиалагч:  16 хот, Сүхбаатар дүүрэг 7-р хороо, Байгалийн хилэнц-13 дугаарын 3БТГ	Гүйцэтгэгч:  16 хот, Сүхбаатар дүүрэг, 7-р хороо, Нарын зүм-42, Баян Салбаа С Бие 10-р байр C-1004 мөнгө Утас: 7758999	СБД, 11-Р ХОРОО, ХАНГАЙ ХОТХОН 506-Р БАЙРНЫ ЗҮҮН ТАЛД ТӨВ ЗАМААС ЦЭЦЭРЛЭГ ХҮРЭХ АВТО НАРИЙВЧИЛСАН ЗУРАГ ТӨСӨЛ			A3363ТБАД
		Захирал	Д.Эрдэнэчимэг	АВТО ЗАМ, ЗАМЫН БАЙГУУЛАМЖИЙН ЗУРАГ ТӨСӨЛ БОЛОВСРУУЛАХ АЖЛЫН ДААЛГАВАР: Шифр: UB-SBD/23/012	Масштаб
Зургийн инж	Г.Батбаяр	Гүйцэтгэгсэн	Г.Батбаяр		Үе шат
Шалгасан	Б.Нямгэрэл			A3	12
				Бүх хууд	
				2023/12 Сар	

ЗУРГИЙН ЖАГСААЛТ

1. БАЙРШЛЫН ТОЙМ
2. ДАГУУ ОГТЛОЛ
3. ДЭВСГЭР ЗУРАГ
4. НЭГ МАЯГИЙН ХӨНДЛӨН ОГТЛОЛ
5. ЗАЙ ХЭМЖЭЭН ЗУРАГ
6. ТЭНХЛЭГИЙН КООРДИНАТ
7. ХЭВТЭЭ МУРЧУЙ ШУЛУУНЫ ХҮСНЭГТ
8. ЯВГАН ХҮНИЙ ЗАМ
9. ХӨДӨЛГӨӨН ЗОХИОН БАЙГУУЛАЛТ
10. ОРЦ ГАРЦНЫ ЗУРАГ
11. БУСАД ШУГАМ СҮЛЖЭЭ ХАМГААЛАХ
12. УС ЗАЙЛУУЛАЛТ
13. НАРИЙВЧИЛСАН ХӨНДЛӨН ОГТЛОЛ
14. ТОО ХЭМЖЭЭ

ЗУРГИЙН ШИФР: SBD/23/012

1. БАЙРШЛЫН ТОЙМ



ТӨЛӨВЛӨЖ БҮЙ АВТО ЗАМЫН ТӨВЧ МЭДЭЭЛЭЛ

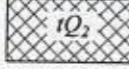


- ЗУРАГ ТӨСЛИЙН ТАНИЦУУЛАГА**
Төслийн талбай нь Улаанбаатар хот Сүхбаатар дүүргийн, 11-р хорооны нутаг дэвсгэрт Хангай хотхоны 506-р байрны баруун талаар улсын цэцэрлэгийн урдуур байрлана. Авто замын нийт 132урт/м бөгөөд зам дагуу паралел 7 машины зогсоолтой инженерийн нарийвчилсан зураг төсөл болно.
- ЗАХИАЛАГЧ БАЙГУУЛАГА**
Сүхбаатар дүүргийн засаг даргын тамгын газар
- АВТО ЗАМЫН ЗУРАГ ТӨСӨЛ БОЛОВСРУУЛАХ АЖЛЫН ДААЛГАВАР**
2023 оны 04 сарын 24-ны өдөр Сүхбаатар дүүргийн засаг даргын тамгын газрын даргын албан үүргийг түр орлон гүйцэтгэгч М.Бямбасүрэн СБД2023/З-031 тоот дугаартай авто замын зураг төсөл боловсруулах ажлын даалгавар баталсан бөгөөд энэ даалгаварт ажлын зураг төслийг авто замын ажлын зургийн даалгаврыг Нийслэлийн Замын хөгжлийн газраар гаргуулсаны даруу зураг төслийг эхлүүлэх гэж заасан байсан. Захиалагч байгууллага нь Нийслэлийн замын хөгжлийн газарт хандаж нийслэлийн даргын албан үүргийг түр орлон гүйцэтгэгч Г.Баярсайхан 230108115 дугаартайгаар Авто зам, замын байгууламжийн зураг төсөл боловсруулах ажлын даалгавар 2023 оны 11 сарын 09 өдөр батлагдсан.
- ДАЛАНГИЙН ӨРГӨН**
Энгийн хэсэгт 11.6м өргөн бөгөөд зогсоолтой хэсэгт 14.6м өргөнтэй.
- ХУЧИЛТЫН ХИЙЦ**
Зорчих хэсгийн хучилтын хийц
 - Чулуун хучилт h=10см
 - Элсэн үе h=3см
 - Буталсан чулуун суурь h=20см
 - Суурийн доод үе h=30см
 Явган хүний замын хучилтын хийц
 - Явган замын хавтан h=6см
 - Элс-хайрган суурь h=10см
- АВТО ЗАМЫН ҮС ЗАЙЛУУЛАЛТ**
- Авто замын гадаргуун үс зайлуулалтыг ширмэн шүүрт худгаар цуглуулж хөрсрүү шингээх байдлаар төлөвлөлт хийсэн.
- ЗУРАГ ТӨСӨЛД ЗӨВШИЛЦСӨН, САНАЛ ӨГСӨН БАЙГУУЛАГЧУУД**
 - Нийслэлийн замын хөгжлийн газар
 - Нийслэлийн газар зохион байгуулалтын алба
 - Сүхбаатар дүүргийн засаг даргын тамгын газар
 - Нийслэлийн замын хөгжлийн газрын Хөдөлгөөн төлөвлөлтийн хэлтэс
 - "Улаанбаатар цахилгаан түгээх сүлжээ" ХК
 - "Улаанбаатар цахилгаан түгээх сүлжээ" ХК-н Кабель ашиглалтын төв
 - "Улаанбаатар дулааны сүлжээ" ХК
 - "Мэдээлэл холбоо сүлжээ" ХК
 - Үс сүвгийн удирдах газар
 - Геодези усны барилга байгууламж


Захиалагч:	Гүйцэтгэгч:	СБД, 11-Р ХОРОО, ХАНГАЙ ХОТХОН 506-Р БАЙРНЫ ЗҮҮН ТАЛД ТӨВ ЗАМААС ЦЭЦЭРЛЭГ ХҮРЭХ АВТО НАРИЙВЧИЛСАН ЗУРАГ ТӨСӨЛ		БТ
			Захирал Д.Эрдэнэчимэг	Масштаб М1:
16 ХОТ, Сүхбаатар дүүргийн 7-р хороо, Денберийн гудамж-11 дугаарын 10ТГ	16 хот, Сүхбаатар дүүргийн 11-р хороо, Нэрэн зам-63, Өвөрхангайн С.Бие 10-р дугаар С-1004 тоот Улаан 37758999	16 хот, Баянгол дүүргийн 2-р хороо, Гранд Плаза ашиглалт, 13-1004 тоот Улаан 31192025	Зургийн унж Г.Батбаяр	Үе шат Хуудас Бүх хууд
Сүхбаатар дүүргийн засаг даргын тамгын газар	Эн ай зэг болон "Х" ай ги инженер консултанг нөмөрлөн		Гүйцэтгэгч Г.Батбаяр	А3 1 1
			Шалгарсан Б.Нямээрэл	Шуфр: UB-SBD/23/012
				2023/12 Сан

ЗУРГИЙН ШИФР: SBD/23/012



2. ДАГУУ ОГТЛОЛ

ТАНИХ ТЭМДЭГ

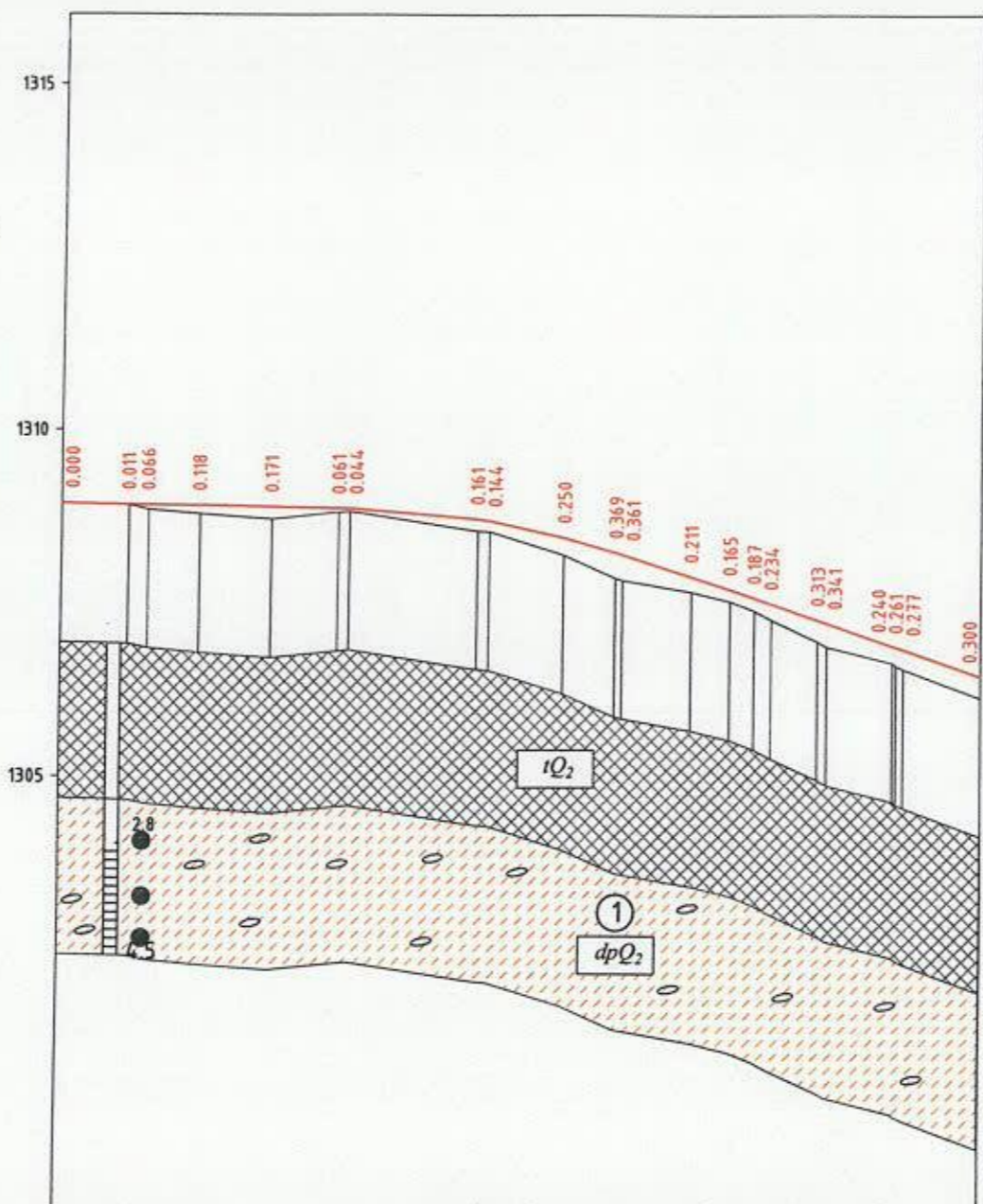
-  rQ_2 Үүсгэмэл хөрс
- dPQ_2  Цайвар саарал, бор саарал өнгөтэй, хатуу урсамтгайн үзүүлэлттэй элсэнцэр чигжээстэй сайрга
-  Инженер-геологийн элементийн дугаар
- $I - I'$ Инженер-геологийн зүсэлтийн шулуун
- dPQ_2 Хөрсний нас, гарал үүслийн тэмдэглэгээ



Хөрсний төлөв байдал




-  Шаварлаг хөрсөнд
-  Хатуу урсамтгайн үзүүлэлттэй

M 1:1000 - хэвтээ
M 1:100 - босоо
M 1:100 - хөрсний босоо



Төслийн өгөгдөл	Налуу, %, босоо эргэлт, м		R - 1276		R - 6259																	
	42	35	10	23	32	18																
Тэнхлэгийн түвшин, м	1308.936	1308.936	1308.721	1308.692	1308.463	1307.896	1307.715	1307.597	1307.513	1307.282	1307.234	1306.900	1306.883	1306.847	1306.459							
	1308.936	1308.912	1308.852	1308.790	1308.723	1308.820	1308.834	1308.560	1308.548	1308.213	1307.880	1307.853	1307.550	1307.440	1307.279	1306.968	1306.893	1306.660	1306.622	1306.570	1306.159	
Газрын түвшин, м	000.000	009.679	012.509	020.000	030.344	040.000	041.651	060.000	061.741	072.477	080.000	081.060	090.943	096.477	100.000	102.477	109.154	110.509	120.000	120.477	121.509	132.547
	000.000	009.679	012.509	020.000	030.344	040.000	041.651	060.000	061.741	072.477	080.000	081.060	090.943	096.477	100.000	102.477	109.154	110.509	120.000	120.477	121.509	132.547
Бодуу өгөгдөл	Газрын түвшин, м																					
	Пикетаж, м																					



Захиалагч:	Гүйцэтгэгч:	СБД, 11-Р ХОРОО, ХАНГАЙ ХОТХОН 506-Р БАЙРНЫ ЗҮҮН ТАЛД ТӨВ ЗАМААС ЦЭЦЭРЛЭГ ХҮРЭХ АВТО ЗАМЫН НАРИЙВЧИЛСАН ЗУРАГ ТӨСӨЛ			ДО
		Захирал	Д.Эрдэнэчимэг		Масштаб М1:
16 ХОТ, Суянтөвөр дүүрэг, 1-күрэн, Урвэл 204-42, Өмнөд Баянгол 2 багс 10-р байрар 1-1004 өмнө тэнгэр 77758999	16 хил, Суянтөвөр дүүрэг, 1-күрэн, Урвэл 204-42, Өмнөд Баянгол 2 багс 10-р байрар 1-1004 өмнө тэнгэр 77758999	Зургийн инж	Г.Батбаяр		
СТУДАЛАР ДЭГҮҮНИЙ ЗАСАГ ДАРСАН ТАРСЫН ГАЗАР	ЭН АЙ ЭН БАЙН "Х" АР ТН НӨӨДӨР КОМПАНИЙ НӨӨГӨМӨН ХЭЛЭЭН ГҮНБЭЛЭ	Гүйцэтгэгсэн	Г.Батбаяр	2. ДАГУУ ОГТЛОЛ	Ye иат
		Шалгасан	Б.Нянгэрэл	Шифр: UB-SBD/23/012	А3
					1
					1
					2024/01 Сар