

МОНГОЛ УЛС
БАРИЛГЫН ИНЖЕНЕР-ГЕОЛОГИЙН СУДАЛГААНЫ
"БИГС" ХХК





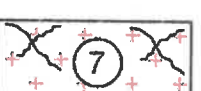
Архив № 21-06-09

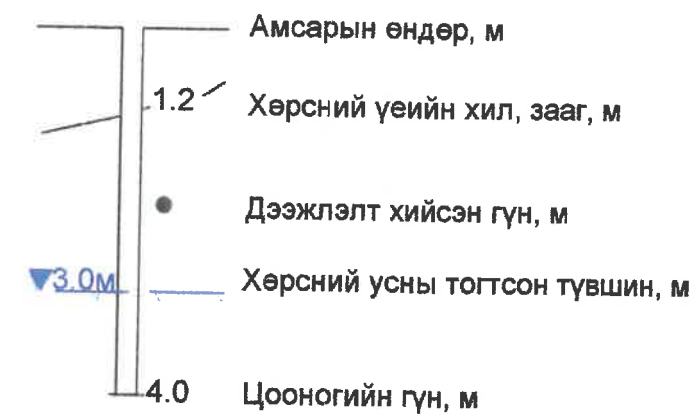
ЗТ12-1833/17

ЭРДЭНЭТ - ЖАРГАЛАНТ ЧИГЛЭЛИЙН АВТО ЗАМЫН
ИНЖЕНЕР-ГЕОЛОГИЙН СУДАЛГААНЫ АЖЛЫН ТАЙЛАН
/Инженер-геологийн зүсэлтүүд/





Улаанбаатар хот 2021 он





ТАНИХ ТЭМДЭГ


- 
Бор хүрэн өнгөтэй, ургамалын үндэс бүхий өнгөн хөрс
- 
Бор шаргал саарал өнгөтэй, жижиг ширхэгтэй элс
- 
Бор шаргал саарал өнгөтэй, хайргархаг элс
- 
Бор шаргал бор саарал, өнгөтэй, элсэнцэр чигжээстэй хайрга
- 
Бор шаргал бор саарал, өнгөтэй, шавранцар
- 
Бор шаргал бор саарал өнгөтэй, хайргархаг шавранцар
- 
Хөх саарал өнгөтэй, элсэн чулуу - хадан хөрс
- 
Бор саарал шаргал өнгөтэй, боржин чулуу - хадан хөрс
- 
Инженер-геологийн элементийн дугаар
- 
Хөрс, чулуулгийн нас, гарал үүслийн тэмдэглэгээ



Хөрсний төлөв байдлын тэмдэглэгээ

	Шаварлаг хөрсөнд	Элсэн хөрсөнд
	хатуу	бага чийгтэй
	хагас хатуу	чийгтэй
	зөөлөн уян налархай	-
	урсамтгай	усаар ханасан


 "БИГС" ХХК	"БИГС" ХХК			
	Захиалагч	"МСРСг" ХХК		Үе шат
Объект	ЭРДЭНЭТ - ЖАРГАЛАНТ чиглэлийн авто замын инженер-геологийн судалгаа		А3	
Шалгасан		С.Баттогтох	Зургийн нэр	Зургийн дугаар 1
Зохиосон		А.Галбадрах	Инженер-геологийн зүсэлт /таних тэмдэг/	Масштаб
Зурсан		Б.Чанцал		

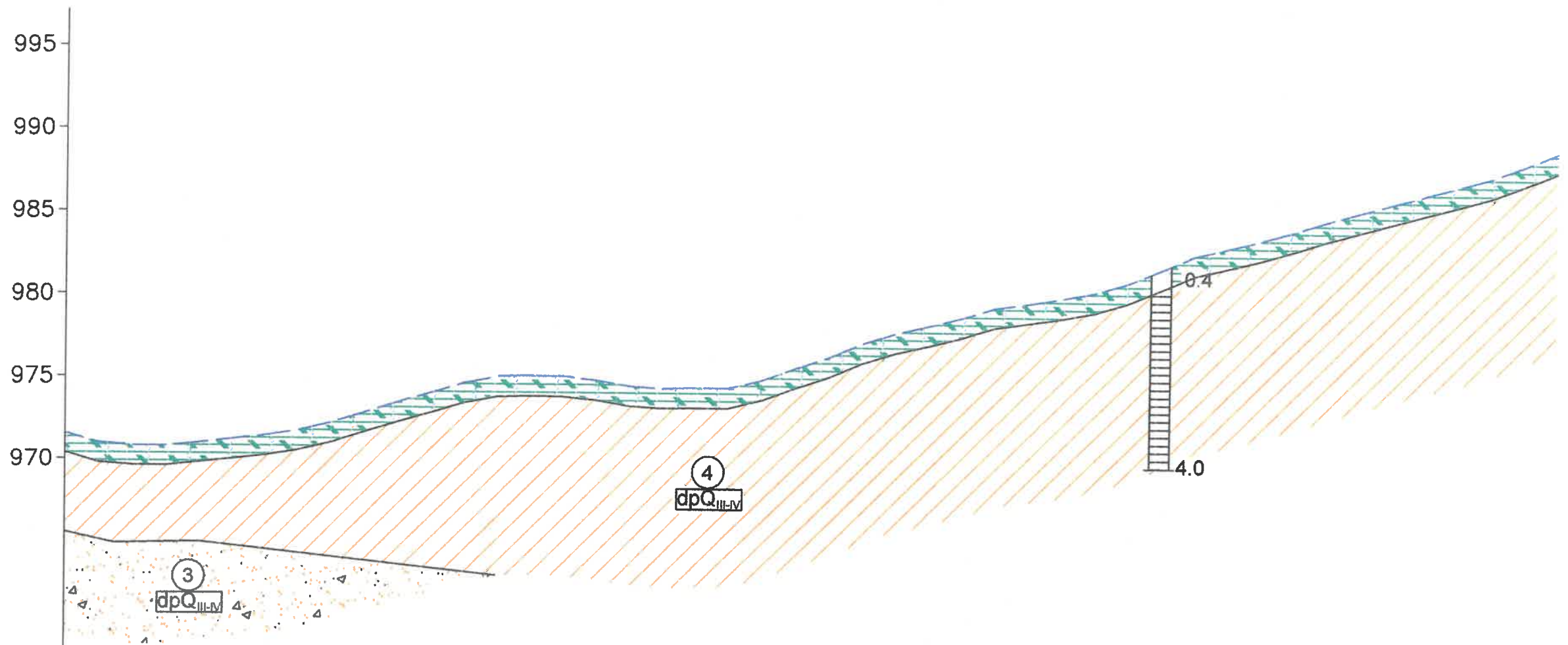


Фактические данные	Отметка рельефа, м
	Пикетаж, м
	700.00984.76
	720.00984.87
	740.00984.97
	760.00984.84
	780.00984.56
	800.00984.19
	820.00983.57
	840.00982.90
	860.00982.33
	865.29982.21
	880.00981.91
	900.00981.62
	920.00981.35
	940.00981.03
	960.00980.26
	980.00979.46
	000.00978.67
	020.00977.81
	040.00976.91
	060.00976.19
	080.00975.79
	100.00975.83
	120.00975.82
	140.00975.86
	160.00975.88
	180.00975.79
	200.00975.68
	220.00975.34
	232.18975.12
	240.00975.01
	260.00974.59
	280.00974.03
	300.00973.45
	320.00973.05
	327.46972.95
	340.00972.99
	360.00973.14
	380.00973.33
	400.00973.51
	410.47973.82
	420.00973.67
	440.00973.69
	460.00973.60
	480.00973.41
	500.00973.23
	520.00973.03
	540.00972.73
	560.00972.43
	568.46972.27
	580.00972.07
	600.00971.57

12

Ц-1


"БИГС" ХХК			
 "БИГС" ХХК	Захиалагч	"МСРСgr" ХХК	
	Объект	ЭРДЭНЭТ - ЖАРГАЛАНТ чиглэлийн авто замын инженер-геологийн судалгаа	
Шалгасан	<i>С.Баттогтох</i>	Зургийн нэр	Зургийн дугаар 2
Зохиосон	<i>А.Галбадрах</i>	Инженер-геологийн зүсэлт	Масштаб босоо 1:100 хэвтээ 1:1000
Зурсан	<i>Б.Чанцал</i>		

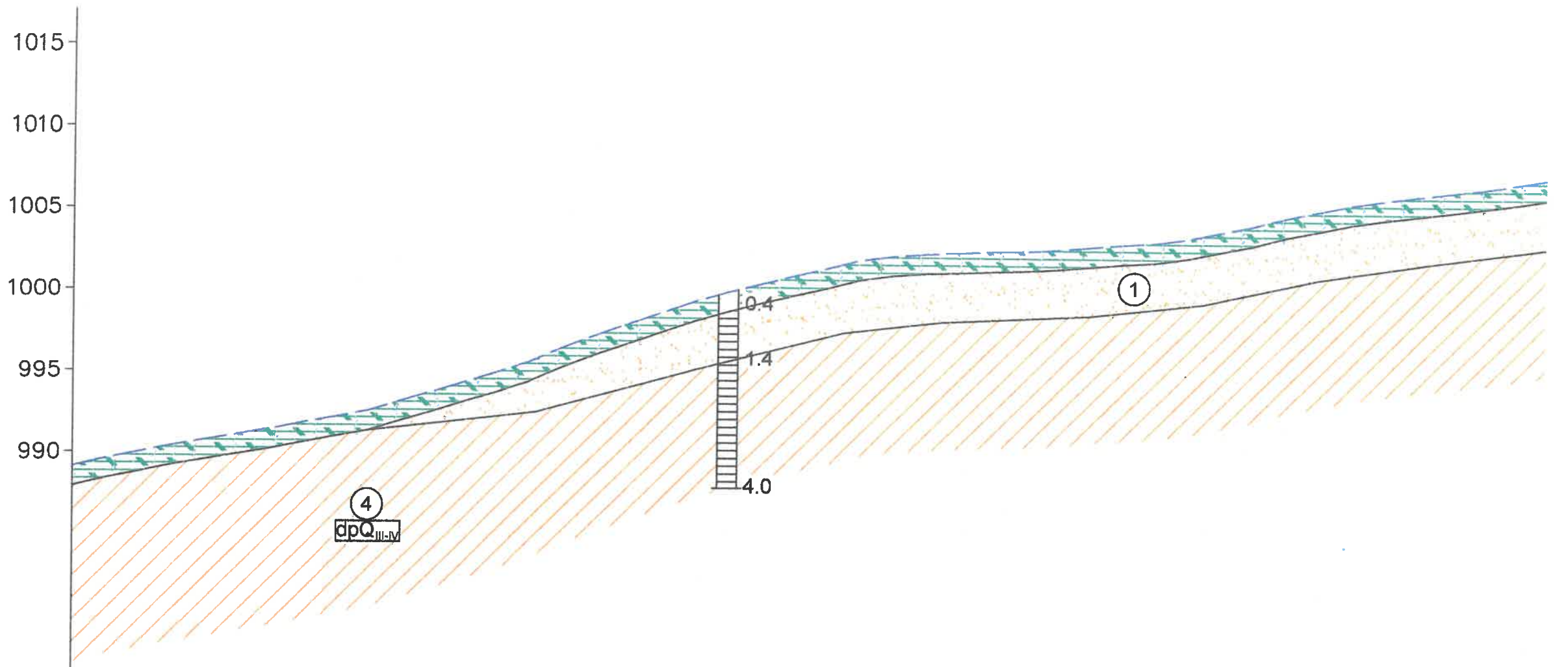


Фактические данные	Отметка рельефа, м
	Пикетаж, м
	600.00971.57
	620.00970.98
	640.00970.83
	660.00970.81
	680.00971.02
	700.00971.24
	720.00971.47
	740.00971.79
	751.57971.99
	760.00972.26
	780.00972.88
	800.00973.51
	820.00974.10
	840.00974.71
	860.00975.09
	880.00975.16
	900.00975.12
	920.00974.92
	937.39974.63
	940.00974.59
	960.00974.45
	980.00974.50
	000.00974.50
	020.00975.01
	040.00975.75
	060.00976.43
	080.00977.28
	100.00977.91
	120.00978.37
	140.00978.88
	146.61979.02
	160.00979.49
	180.00979.78
	200.00980.09
	220.00980.47
	240.00981.06
	260.00981.89
	280.00982.75
	300.00983.22
	320.00983.71
	340.00984.28
	360.00984.92
	380.00985.47
	400.00986.02
	413.25986.36
	420.00986.54
	440.00987.07
	460.00987.63
	480.00988.38
	500.00989.14

13

Ц-2

"БИГС" ХХК			
 "БИГС" ХХК	Захиалагч	"МСРСgr" ХХК	
	Объект	ЭРДЭНЭТ - ЖАРГАЛАНТ чиглэлийн авто замын инженер-геологийн судалгаа	
Шалгасан	<i>С.Баттогтох</i>	С.Баттогтох	Зургийн нэр
Зохиосон	<i>А.Галбадрах</i>	А.Галбадрах	Инженер-геологийн зүсэлт
Зурсан	<i>Б.Чанцал</i>	Б.Чанцал	
			Үе шат
			А3
			Зургийн дугаар 3
			Масштаб босоо 1:100 хэвтээ 1:1000

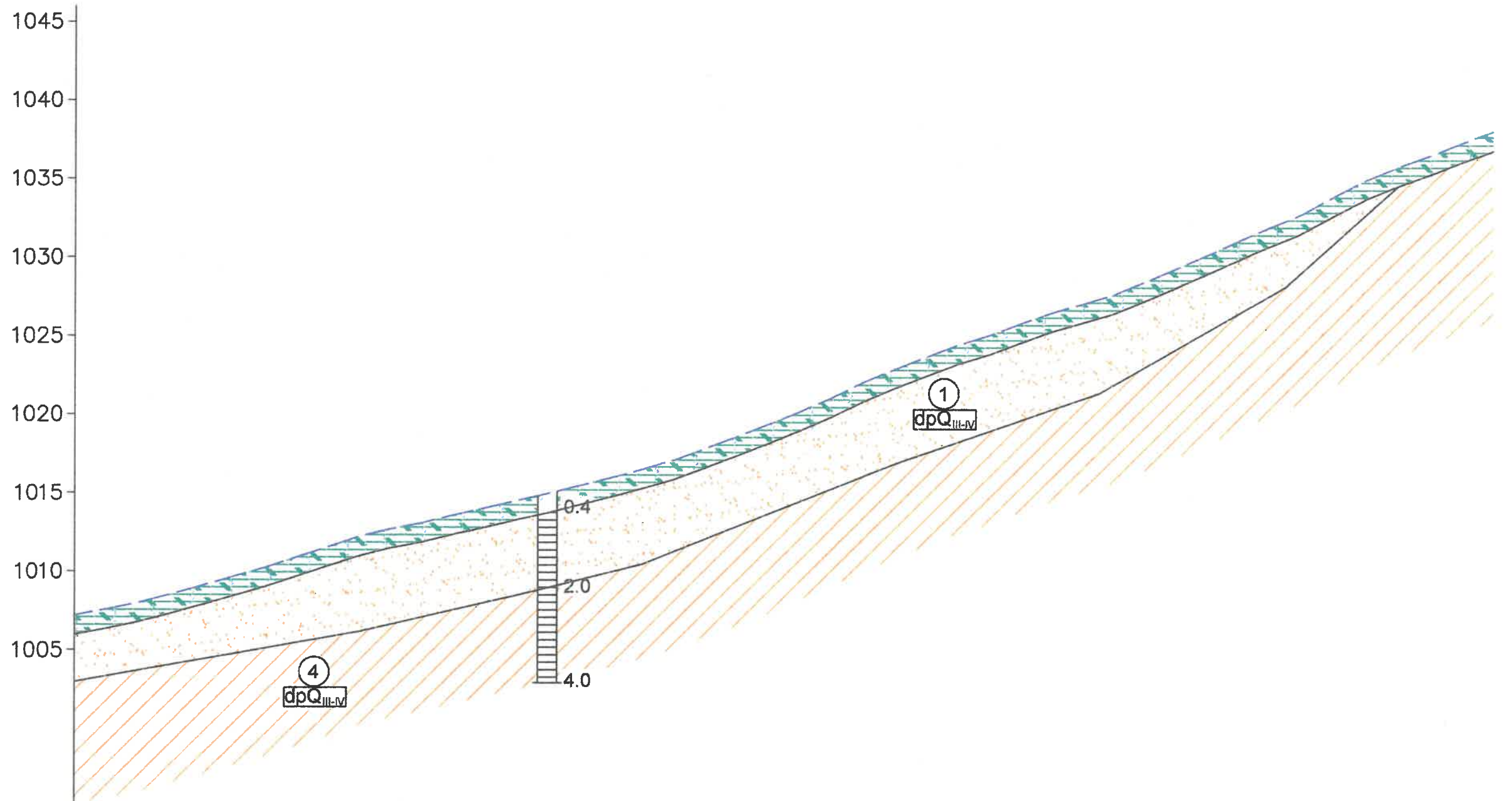


Фактические данные	Отметка рельефа, м
	Пикетаж, м
	500.00989.14
	520.00989.61
	540.00990.01
	560.00990.42
	580.00990.77
	586.75990.88
	600.00991.10
	620.00991.44
	640.00991.84
	660.00992.22
	680.00992.59
	700.00993.20
	720.00993.80
	740.00994.42
	760.00995.02
	773.25995.42
	780.00995.71
	800.00996.58
	820.00997.34
	840.00998.05
	854.40998.56
	860.00998.74
	880.00999.43
	900.00999.99
	920.01000.52
	940.01001.01
	960.01001.48
	980.01001.99
	000.01002.25
	020.01002.40
	040.01002.48
	060.01002.56
	065.601002.58
	080.01002.62
	100.001002.73
	120.001002.90
	140.001003.06
	160.001003.20
	180.001003.47
	200.001003.87
	220.001004.28
	240.001004.79
	260.001005.21
	280.001005.60
	284.521005.68
	300.001005.89
	320.001006.13
	340.001006.37
	360.001006.61
	380.001006.87
	400.001007.17


● Ц-3
● 14

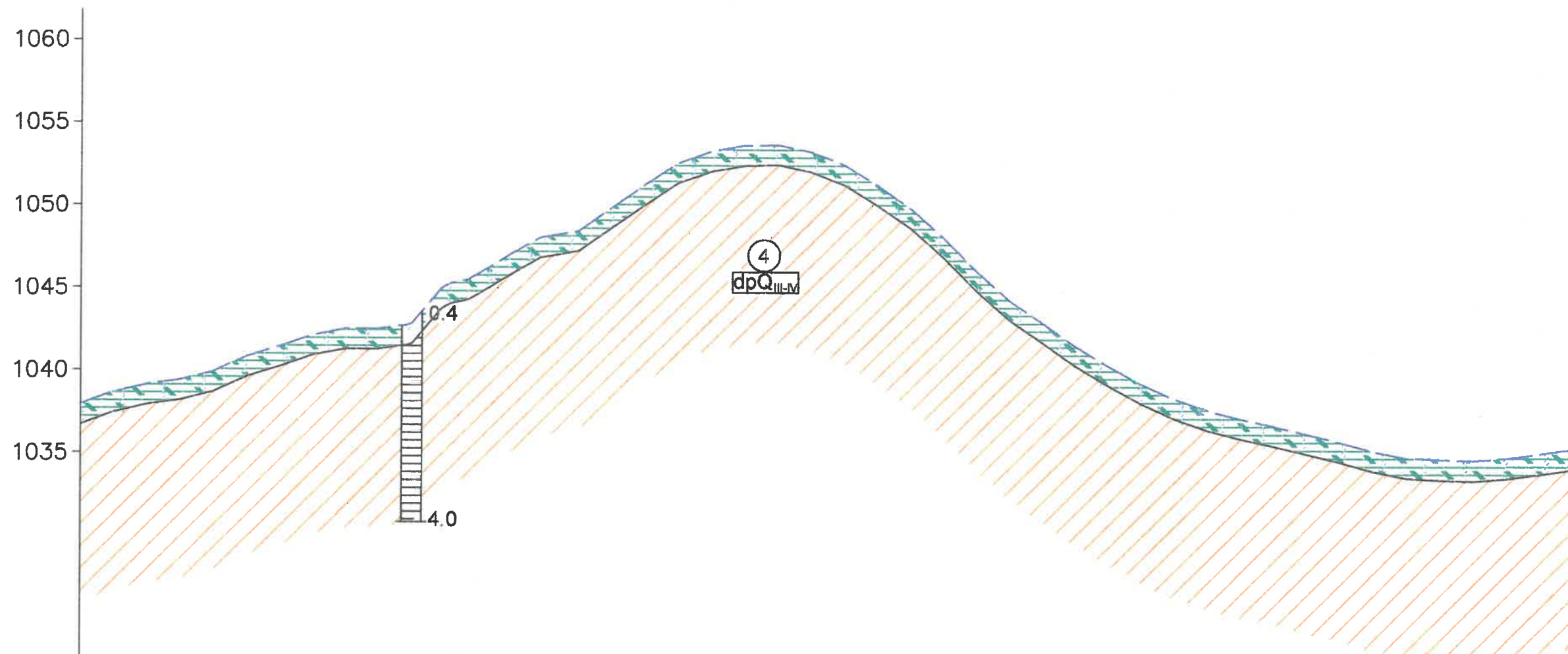


"БИГС" ХХК			
Захиалагч	"МСРСgr" ХХК		Үе шат
Объект	ЭРДЭНЭТ - ЖАРГАЛАНТ чиглэлийн авто замын инженер-геологийн судалгаа		A3
Шалгасан	С.Баттогтох	Зургийн нэр	Зургийн дугаар 4
Зохиосон	А.Галбадрах	Инженер-геологийн зүсэлт	Масштаб босоо 1:100 хэвтээ 1:1000
Зурсан	Б.Чанцал		



Фактические данные	Отметка рельефа, м	400.001007.17 420.001007.54 440.001007.96 460.001008.47 476.911008.95 480.001009.04 500.001009.62 520.001010.19 540.001010.84 560.001011.50 580.001012.16 600.001012.65 620.001013.04 640.001013.53 660.001013.98 675.111014.34 680.001014.45 700.001014.91 720.001015.42 740.001015.93 760.001016.45 780.001017.03 800.001017.77 820.001018.53 840.001019.31 855.381019.95 860.001020.13 880.001021.00 900.001021.98 920.001022.82 940.001023.61 960.001024.37 980.001024.98 000.001025.73 020.001026.44 040.001027.01 060.001027.61 080.001028.44 100.001029.29 120.001030.16 139.141031.02 149.141031.47 160.001031.93 175.811032.57 180.001032.77 198.501033.86 215.811034.66 220.001034.86 240.001035.67 260.001036.39 280.001037.19 300.001037.90
	Пикетаж, м	
Цооногийн дугаар		Ц-4

 "БИГС" ХХК	Захиалагч	"МСРСgr" ХХК		Үе шат
	Объект	ЭРДЭНЭТ - ЖАРГАЛАНТ чиглэлийн авто замын инженер-геологийн судалгаа		АЗ
Шалгасан	<i>[Signature]</i>	С.Баттогтох	Зургийн нэр	Зургийн дугаар 5
Зохиосон	<i>[Signature]</i>	А.Галбадрах	Инженер-геологийн зүсэлт	Масштаб босоо 1:100 хэвтээ 1:1000
Зурсан	<i>[Signature]</i>	Б.Чанцал		



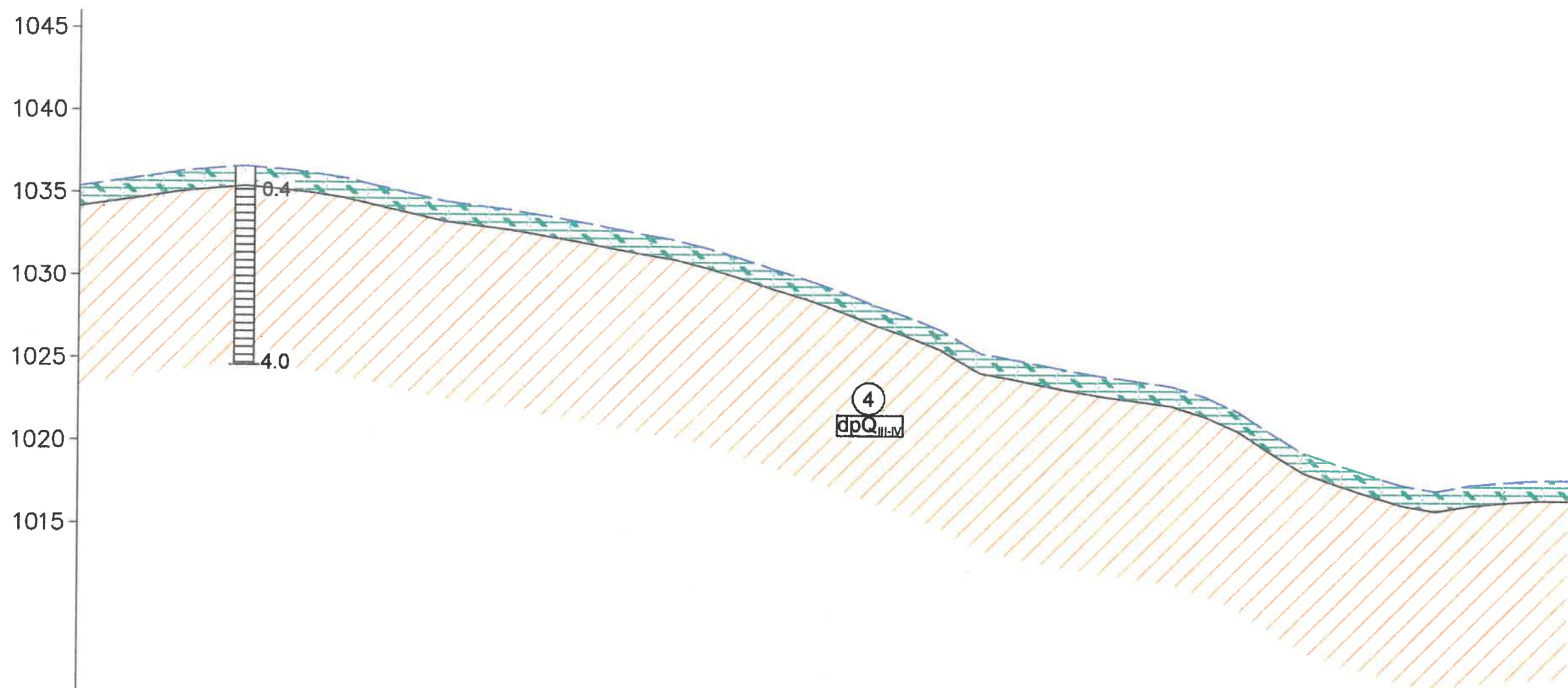
Фактические данные	Отметка рельефа, м
	Пикетаж, м
	300.001037.90
	320.001038.64
	340.001039.10
	360.001039.38
	380.001039.89
	400.001040.79
	420.001041.42
	440.001042.11
	457.001042.44
	470.331042.50
	480.001042.50
	500.001042.72
	517.001044.88
	533.671045.49
	540.001045.85
	560.001047.07
	577.001048.04
	580.001048.10
	600.001048.44
	620.001049.84
	640.001051.24
	660.001052.57
	680.001053.28
	700.001053.61
	720.001053.68
	740.001053.26
	760.001052.47
	780.001051.25
	800.001049.86
	820.001048.10
	840.001046.08
	860.001044.31
	880.001042.94
	893.961041.98
	900.001041.55
	920.001040.35
	940.001039.27
	960.001038.37
	964.801038.21
	980.001037.67
	000.001037.17
	020.001036.74
	020.841036.71
	040.001036.27
	060.001035.78
	080.001035.24
	100.001034.84
	120.001034.74
	140.001034.67
	140.841034.67
	160.001034.80
	180.001035.07
	200.001035.36

Цооногийн дугаар


● Ц-5

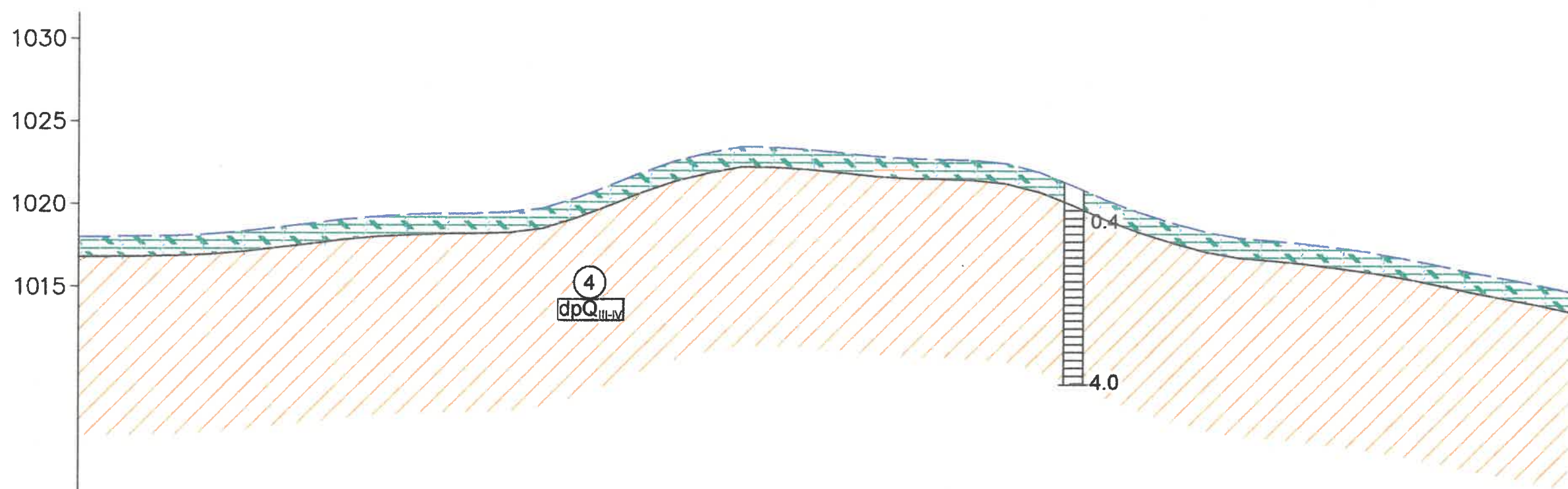
16

"БИГС" ХХК	"МРСРgr" ХХК		Үе шат
	Захиалагч	ЭРДЭНЭТ - ЖАРГАЛАНТ чиглэлийн авто замын инженер-геологийн судалгаа	
Шалгасан	С.Баттогтох	Зургийн нэр	Зургийн дугаар 6
Зохиосон	А.Галбадрах	Инженер-геологийн зүсэлт	Масштаб босоо 1:100 хэвтээ 1:1000
Зурсан	Б.Чанцал		




Фактические данные	Отметка рельефа, м	200.01035.36 220.01035.65 240.01035.95 242.61035.98 260.01036.27 280.01036.46 300.01036.61 320.01036.45 340.01036.23 360.01035.93 380.01035.45 385.31035.32 400.01035.00 420.01034.56 440.01034.29 460.01034.04 462.71033.99 480.01033.71 500.01033.36 520.01032.99 540.01032.60 560.01032.25 580.01031.74 600.01031.15 620.01030.49 624.67030.36 640.01029.88 656.31029.30 660.01029.17 680.01028.39 700.01027.70 720.01026.92 740.01025.74 744.67025.50 760.01025.22 780.01024.83 800.01024.45 820.01024.11 840.01023.86 860.01023.57 864.37023.51 880.01022.95 900.01022.07 920.01020.77 940.01019.56 960.01018.86 980.01018.23 000.01017.63 020.01017.30 040.01017.63 060.01017.83 080.01017.95 100.01017.98	Пикетаж, м
	Цооногийн дугаар	Ц-6	

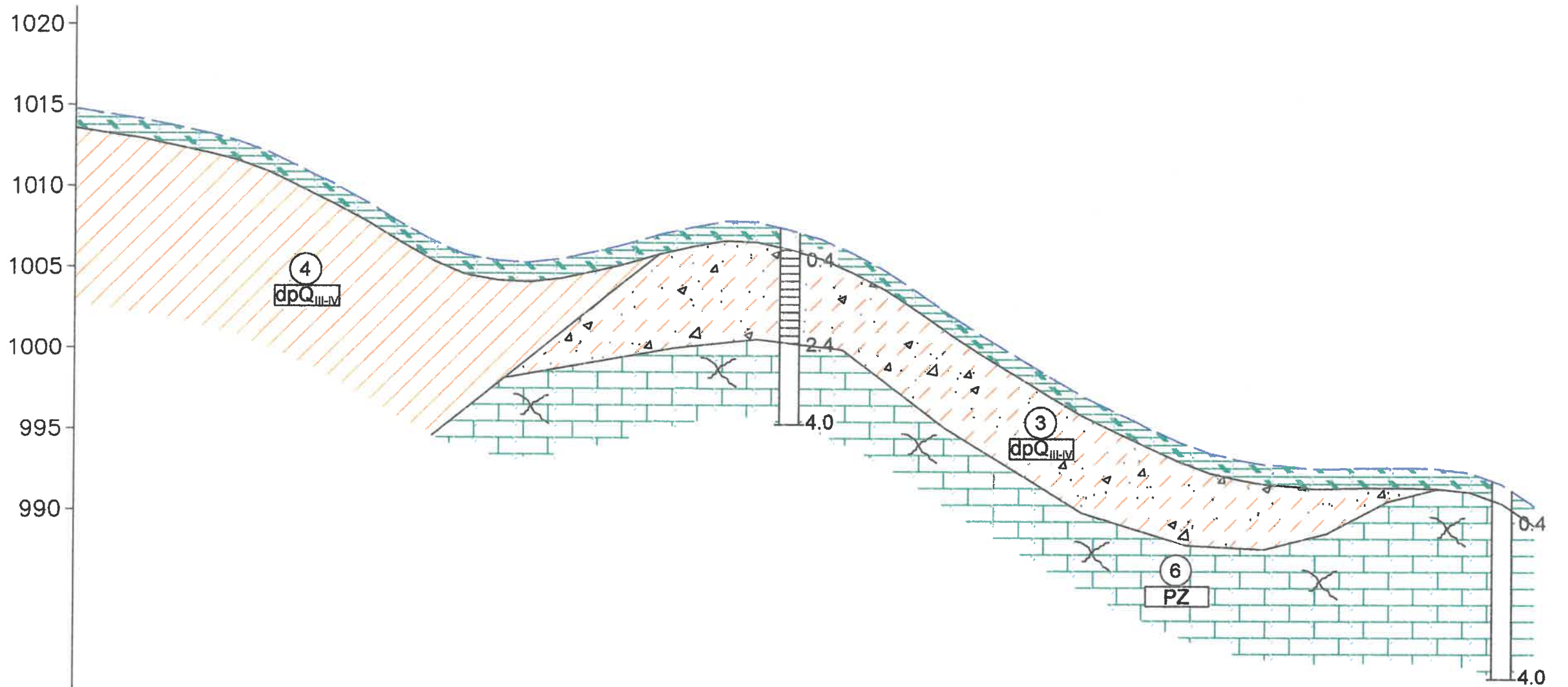
 "БИГС" ХХК	"БИГС" ХХК			
	Захиалагч	"МСРСgr" ХХК		Үе шат
Объект	ЭРДЭНЭТ - ЖАРГАЛАНТ чиглэлийн авто замын инженер-геологийн судалгаа		А3	
Шалгасан	<i>А.Галбадрах</i>	С.Баттогтох	Зургийн нэр	Зургийн дугаар 7
Зохиосон	<i>Чанцал</i>	А.Галбадрах	Инженер-геологийн зүсэлт	Масштаб босоо 1:100 хэвтээ 1:1000
Зурсан	<i>Чанцал</i>	Б.Чанцал		



Фактические данные	Отметка рельефа, м
	Пикетаж, м
	100.001017.98
	120.001018.00
	140.001018.03
	160.001018.06
	176.491018.14
	180.001018.16
	200.001018.33
	220.001018.56
	240.001018.80
	257.781019.03
	260.001019.05
	280.001019.23
	300.001019.34
	320.001019.41
	340.001019.42
	360.001019.50
	380.001019.75
	400.001020.37
	403.461020.47
	420.001021.12
	440.001021.93
	460.001022.63
	475.351023.03
	485.001023.22
	500.001023.48
	520.001023.45
	540.001023.33
	560.001023.13
	580.001022.92
	600.001022.80
	620.001022.74
	640.001022.69
	660.001022.48
	665.321022.40
	680.001021.94
	700.001021.14
	720.001020.27
	723.301020.13
	740.001019.53
	760.001018.92
	780.001018.37
	800.001018.01
	820.001017.84
	833.201017.73
	840.001017.64
	856.531017.43
	860.001017.39
	879.931017.12
	900.001016.77
	920.001016.38
	940.001015.95
	960.001015.57
	980.001015.19
	000.001014.77

Ц-7

 "БИГС" ХХК	"БИГС" ХХК		
	Захиалагч	"МСРСgr" ХХК	
Объект	ЭРДЭНЭТ - ЖАРГАЛАНТ чиглэлийн авто замын инженер-геологийн судалгаа		АЗ
Шалгасан	<i>С.Баттогтох</i>	С.Баттогтох	Зургийн нэр
Зохиосон	<i>А.Галбадрах</i>	А.Галбадрах	Зургийн дугаар 8
Зурсан	<i>Б.Чанцал</i>	Б.Чанцал	Инженер-геологийн зүсэлт
			Масштаб босоо 1:100 хэвтээ 1:1000

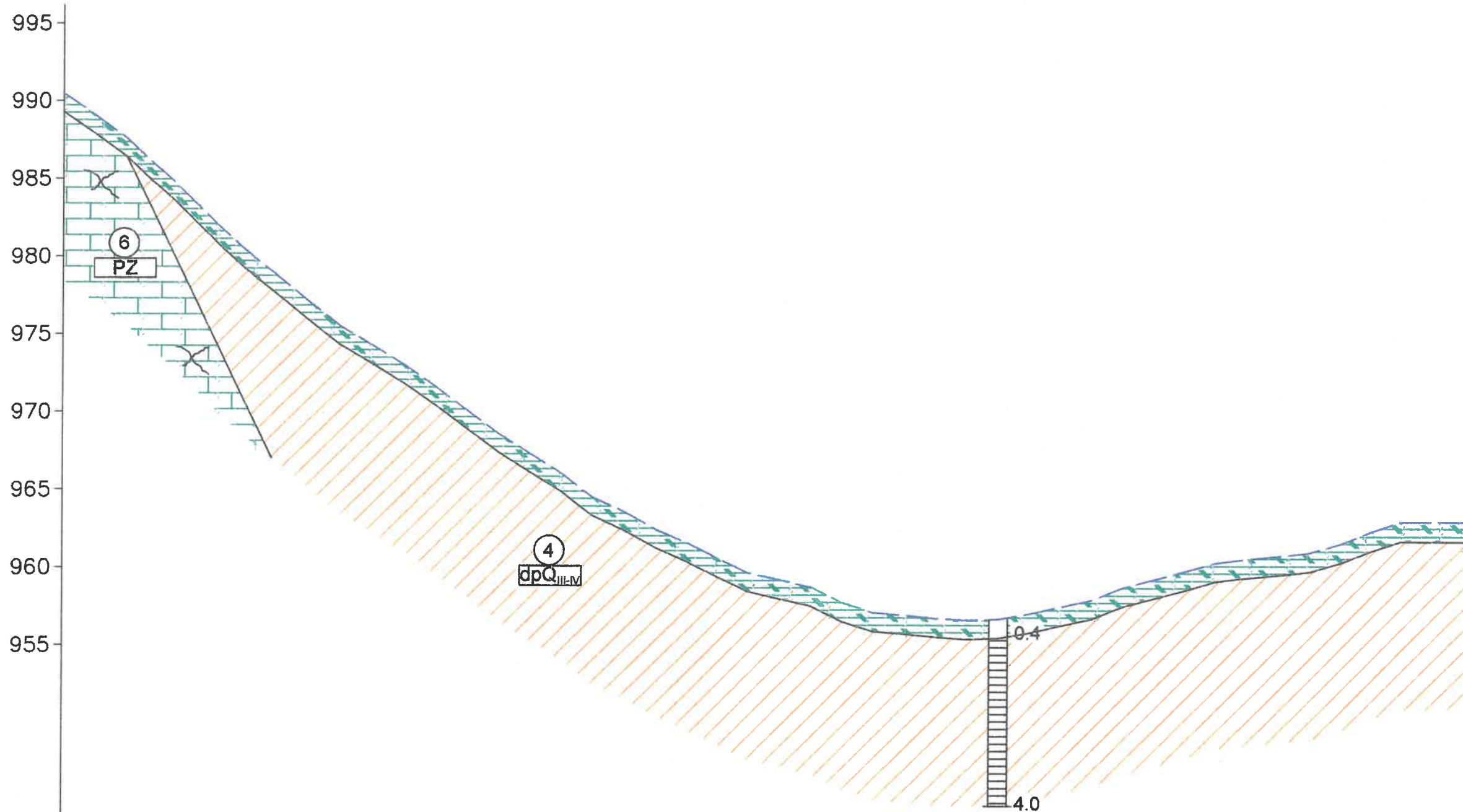


Фактические данные	Отметка рельефа, м
	Пикетаж, м


000.001014.77
020.001014.45
040.001014.15
060.001013.74
080.001013.32
100.001012.82
120.001012.10
140.001011.13
160.001010.13
180.001009.05
183.781008.82
200.001007.82
220.001006.68
240.001005.84
260.001005.48
280.001005.37
289.861005.47
300.001005.60
320.001006.03
333.761006.35
340.001006.52
360.001007.11
380.001007.57
400.001007.93
420.001007.86
440.001007.41
460.001006.82
480.001005.93
500.001004.86
520.001003.55
532.231002.70
540.001002.13
560.001000.85
567.701000.36
580.00999.62
600.00998.40
620.00997.23
640.00996.28
655.27995.58
660.00995.33
680.00994.42
696.60993.08
715.27993.34
735.27993.00
760.00992.77
775.27992.76
780.00992.77
800.00992.81
820.00992.83
840.00992.75
860.00992.53
880.00991.82
900.00990.49

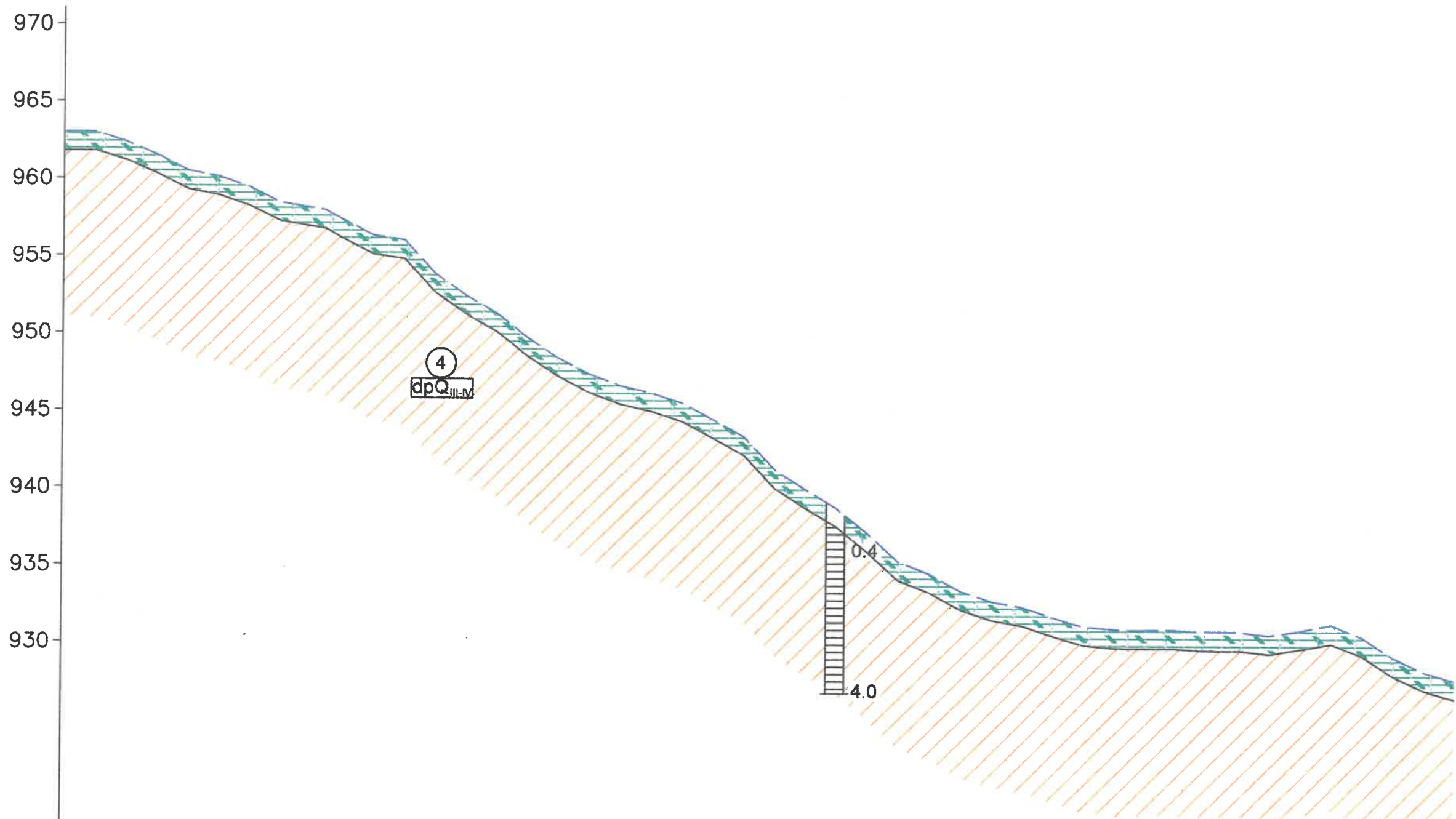
Цооногийн дугаар	Ц-8	Ц-9
18		

"БИГС" ХХК			
	Захиалагч	"МСРСgr" ХХК	
	Объект	ЭРДЭНЭТ - ЖАРГАЛАНТ чиглэлийн авто замын инженер-геологийн судалгаа	
Шалгасан	<i>[Signature]</i>	С.Баттогтох	Зургийн нэр
Зохиосон	<i>[Signature]</i>	А.Галбадрах	Инженер-геологийн зүсэлт
Зурсан	<i>[Signature]</i>	Б.Чанцал	
			Үе шат
			АЗ
			Масштаб
			босоо 1:100
			хэвтээ 1:1000




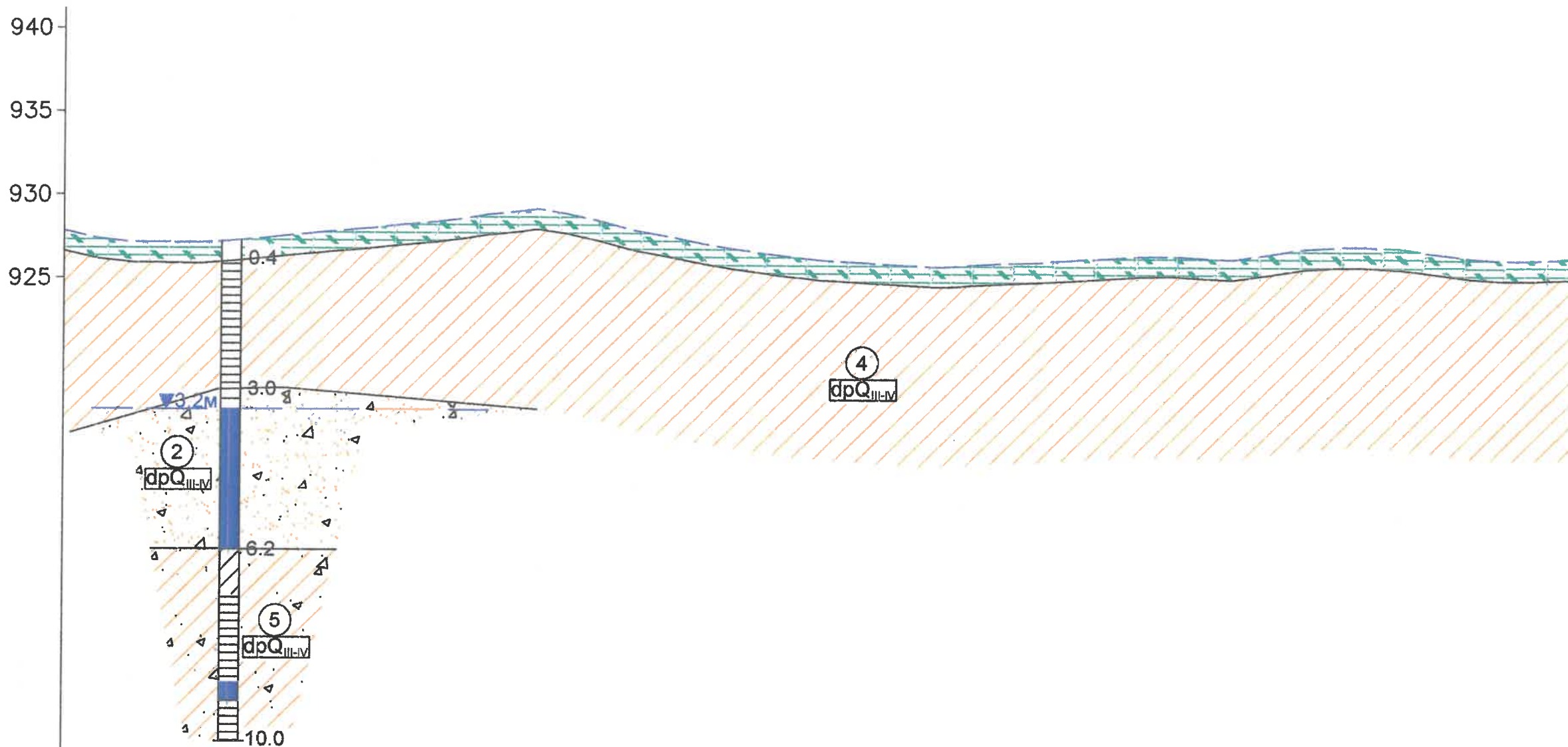
Фактические данные	Отметка рельефа, м	900.00990.49 920.00989.12 940.00987.63 957.75985.97 971.08984.81 980.00983.92 990.00982.05 017.75980.39 034.41979.06 040.00978.60 060.00976.95 077.75975.55 080.00975.41 100.00974.23 120.00972.98 140.00971.59 160.00970.08 180.00968.62 200.00967.37 220.00966.16 228.21965.53 240.00964.60 260.00963.67 280.00962.54 300.00961.66 320.00960.67 340.00959.72 360.00959.27 380.00958.82 400.00957.82 420.00957.19 440.00957.03 460.00956.82 461.31956.80 480.00956.69 500.00956.76 520.00957.11 540.00957.56 560.00957.97 580.00958.78 600.00959.31 608.74959.56 620.00959.84 640.00960.40 654.87960.60 660.00960.65 680.00960.83 700.00961.05 720.00961.61 740.00962.38 759.18963.00 760.00963.00 780.00963.00 800.00963.00
	Пикетаж, м	
Цооногийн дугаар		Ц-10

 "БИГС" ХХК	Захиалагч	"МСРСgr" ХХК		Үе шат
	Объект	ЭРДЭНЭТ - ЖАРГАЛАНТ чиглэлийн авто замын инженер-геологийн судалгаа		А3
Шалгасан	<i>[Signature]</i>	С.Баттогтох	Зургийн нэр	Зургийн дугаар 10
Зохиосон	<i>[Signature]</i>	А.Галбадрах	Инженер-геологийн зүсэлт	Масштаб босоо 1:100 хэвтээ 1:1000
Зурсан	<i>[Signature]</i>	Б.Чанцал		



Фактические данные	Отметка рельефа, м	925
	Пикетаж, м	800.00963.00
		820.00963.00
		840.00962.35
		860.00961.50
		880.00960.49
		900.00960.14
		920.00959.47
		940.00958.48
		941.13958.46
		960.00958.15
		968.81958.01
		980.00957.39
		000.00956.37
		020.00956.08
		040.00953.91
		060.00952.51
		068.81952.00
		080.00951.39
		090.19950.61
		100.00949.81
		120.00948.50
		140.00947.46
		160.00946.71
		180.00946.24
		200.00945.59
		220.00944.52
		240.00943.44
		260.00941.32
		280.00940.06
		300.00938.85
		320.00937.26
		340.00935.42
		349.85935.18
		360.00934.63
		380.00933.52
		400.00932.85
		420.00932.49
		440.00931.84
		460.00931.27
		473.87931.14
		483.87931.06
		508.00931.08
		508.87931.08
		520.00931.05
		533.87930.97
		540.00930.94
		560.00930.94
		568.40930.85
		580.00930.73
		600.00931.04
		620.00931.40
		640.00930.60
		660.00929.34
		680.00928.41
		700.00927.82
Цоногийн дугаар		20
		Ц-11

 "БИГС" ХХК	"БИГС" ХХК			
	Захиалагч	"МСРСг" ХХК		Үе шат
	Объект	ЭРДЭНЭТ - ЖАРГАЛАНТ чиглэлийн авто замын инженер-геологийн судалгаа		А3
	Шалгасан	С.Баттогтох	Зургийн нэр	Зургийн дугаар 11
Зохиосон	А.Галбадрах	Инженер-геологийн зүсэлт	Масштаб босоо 1:100 хэвтээ 1:1000	
Зурсан	Б.Чанцал			



Фактические данные	Отметка рельефа, м
	Пикетаж, м
	700.00927.82
	720.00927.36
	740.00927.13
	760.00927.12
	780.00927.09
	800.00927.23
	820.00927.41
	840.00927.62
	860.00927.82
	872.62927.92
	883.38928.03
	900.00928.20
	920.00928.39
	922.62928.41
	940.00928.64
	947.62928.78
	960.00928.93
	972.62929.04
	982.62929.17
	000.00928.91
	020.00928.47
	040.00927.93
	060.00927.57
	076.32927.22
	080.00927.14
	100.00926.81
	120.00926.54
	130.34926.41
	140.00926.31
	150.34926.19
	160.00926.14
	180.00926.02
	200.00925.91
	220.00925.80
	230.34925.84
	240.00925.92
	260.00926.03
	280.00926.09
	287.01926.14
	300.00926.22
	320.00926.34
	340.00926.47
	360.00926.50
	380.00926.38
	396.83926.30
	400.00926.34
	420.00926.64
	440.00926.96
	446.83927.00
	460.00927.07
	471.83927.08
	506.80926.92
	520.00926.68
	540.00926.43
	560.00926.29
	580.00926.31
	583.64926.33
	600.00926.41

Цооногийн дугаар

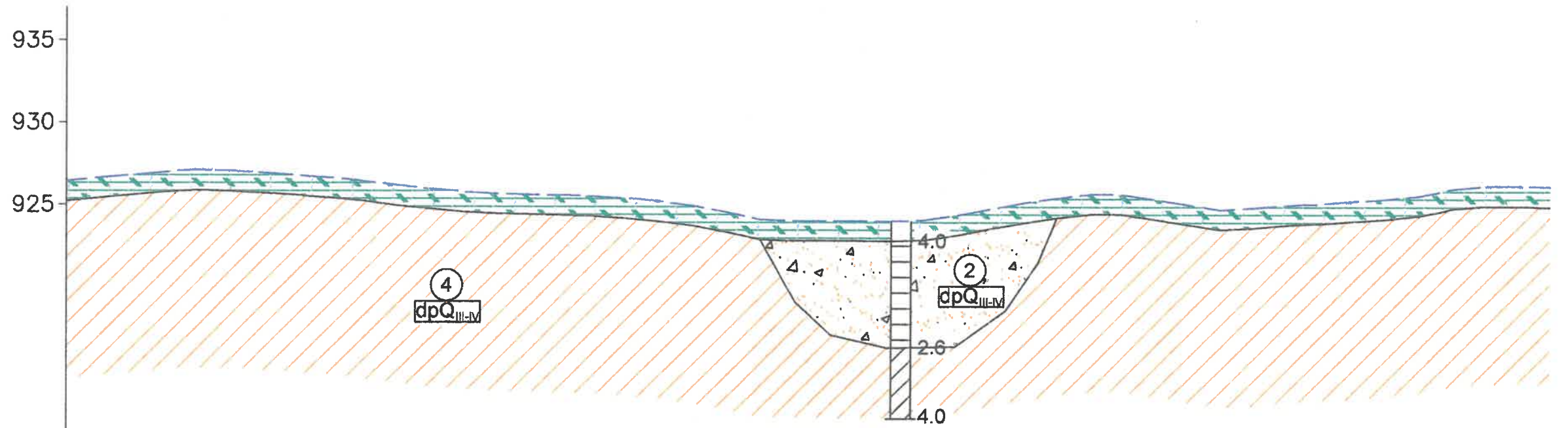
Ц-12

21



"БИГС" ХХК


Захиалагч	"МСРСг" ХХК		Үе шат
Объект	ЭРДЭНЭТ - ЖАРГАЛАНТ чиглэлийн авто замын инженер-геологийн судалгаа		АЗ
Шалгасан	С.Баттогтох	Зургийн нэр	Зургийн дугаар 12
Зохиосон	А.Галбадрах	Инженер-геологийн зүсэлт	Масштаб босоо 1:100 хэвтээ 1:1000
Зурсан	Б.Чанцал		

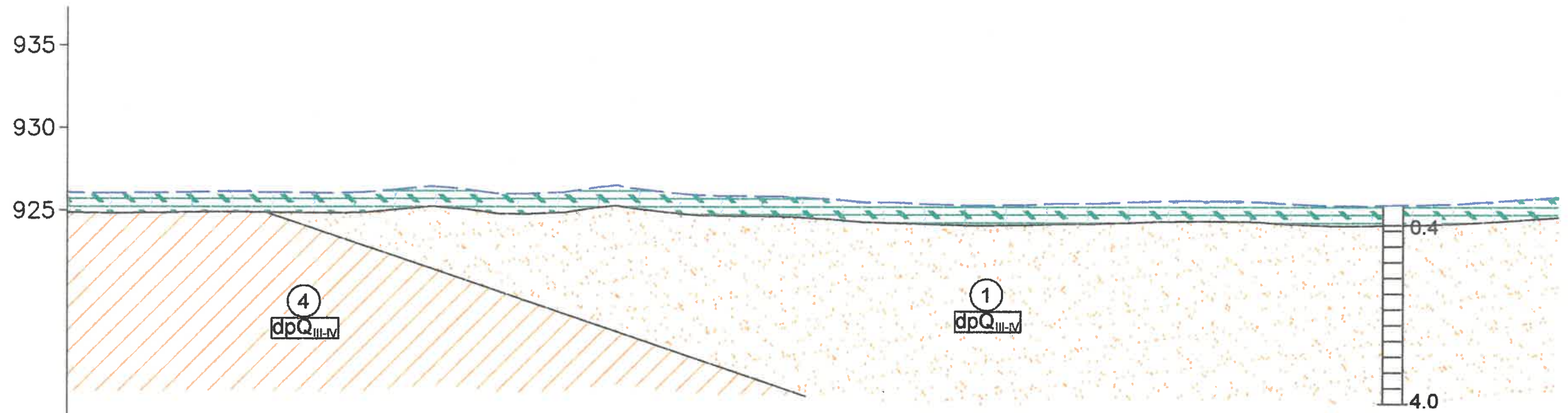


Фактические данные	Отметка рельефа, м	
	Пикетаж, м	Отметка, м
	600.0	926.41
	620.0	926.60
	640.0	926.78
	660.0	926.95
	667.2	927.00
	680.0	927.06
	700.0	927.09
	710.5	926.94
	720.0	926.90
	740.0	926.76
	753.1	926.65
	760.0	926.60
	773.9	926.48
	787.2	926.30
	800.0	926.13
	820.0	925.93
	822.2	925.91
	840.0	925.75
	860.0	925.65
	880.0	925.59
	900.0	925.56
	920.0	925.49
	940.0	925.34
	960.0	925.16
	980.0	924.90
	000.0	924.53
	017.3	924.14
	020.0	924.08
	040.0	924.00
	060.0	924.01
	064.5	924.01
	080.0	924.00
	100.0	923.97
	120.0	924.04
	140.0	924.34
	142.3	924.38
	160.0	924.73
	180.0	925.10
	200.0	925.40
	202.3	925.43
	216.8	925.59
	231.3	925.65
	240.0	925.61
	260.0	925.31
	280.0	924.99
	300.0	924.68
	320.0	924.79
	340.0	924.96
	351.3	925.03
	360.0	925.05
	380.0	925.20
	384.8	925.23
	400.0	925.33
	420.0	925.53
	433.8	925.80
	440.0	925.96
	460.0	926.14
	480.0	926.14
	500.0	926.07

22

Ц-13

"БИГС" ХХК			
 "БИГС" ХХК	Захиалагч	"МСРСgr" ХХК	
	Объект	ЭРДЭНЭТ - ЖАРГАЛАНТ чиглэлийн авто замын инженер-геологийн судалгаа	
Шалгасан	<i>С.Баттогтох</i>	Зургийн нэр	Зургийн дугаар 13
Зохиосон	<i>А.Галбадрах</i>	Инженер-геологийн зүсэлт	Масштаб босоо 1:100 хэвтээ 1:1000
Зурсан	<i>Б.Чанцал</i>		



Фактические данные	Отметка рельефа, м	
	Пикетаж, м	Отметка, м
	500.0	0926.07
	520.0	0926.04
	540.0	0926.04
	553.8	0926.06
	560.0	0926.07
	575.1	0926.09
	580.0	0926.11
	600.0	0926.13
	620.0	0926.08
	640.0	0926.07
	660.0	0926.03
	680.0	0926.08
	700.0	0926.26
	720.0	0926.45
	740.0	0926.27
	751.3	0926.06
	760.0	0926.00
	780.0	0926.00
	800.0	0926.08
	820.0	0926.38
	831.2	0926.48
	840.0	0926.34
	860.0	0926.10
	874.8	0925.95
	884.6	0925.91
	900.0	0925.87
	911.2	0925.86
	920.0	0925.88
	931.4	0925.84
	951.2	0925.73
	960.0	0925.69
	980.0	0925.51
	000.0	0925.44
	020.0	0925.39
	040.0	0925.33
	060.0	0925.32
	080.0	0925.35
	100.0	0925.41
	120.0	0925.41
	123.5	0925.41
	140.0	0925.47
	160.0	0925.54
	168.4	0925.56
	180.0	0925.58
	200.0	0925.56
	208.4	0925.54
	220.0	0925.50
	235.0	0925.41
	245.0	0925.37
	260.0	0925.31
	280.0	0925.28
	288.4	0925.30
	300.0	0925.33
	320.0	0925.34
	340.0	0925.42
	360.0	0925.54
	380.0	0925.66
	400.0	0925.80


Цооногийн дугаар


Ц-14

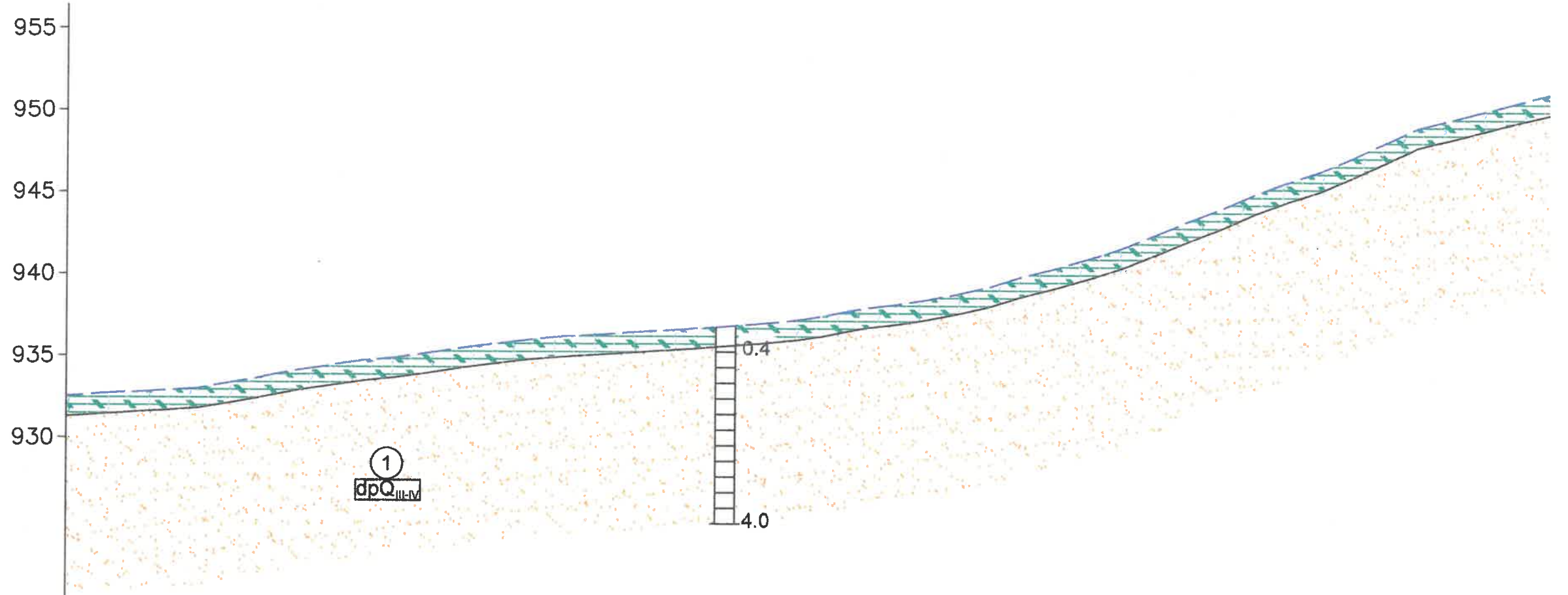
23

"БИГС" ХХК	"БИГС" ХХК		
	Захиалагч	"МСРСgr" ХХК	
Шалгасан	Объект	ЭРДЭНЭТ - ЖАРГАЛАНТ чиглэлийн авто замын инженер-геологийн судалгаа	
Зохиосон	С.Баттогтох	Зургийн нэр	Зургийн дугаар 14
Зурсан	А.Галбадрах	Инженер-геологийн зүсэлт	Масштаб босоо 1:100 хэвтээ 1:1000
	Б.Чанцал		

Фактические данные	Отметка рельефа, м
	Пикетаж, м
Цооногийн дугаар	400.0925.80
	420.0925.97
	440.0926.09
	460.0926.18
	480.0926.23
	485.67926.23
	500.0926.24
	520.0926.23
	540.0926.25
	560.0926.31
	580.0926.37
	600.0926.55
	620.0926.77
	640.0927.04
	653.80927.25
	660.0927.35
	680.0927.74
	688.42927.92
	700.0928.16
	720.0928.57
740.0928.86	
760.0929.04	
780.0929.16	
800.0929.21	
820.0929.23	
826.45929.24	
840.0929.25	
860.0929.30	
880.0929.41	
900.0929.54	
920.0929.69	
940.0929.85	
960.0930.01	
980.0930.11	
982.10930.14	
986.0930.16	
020.0930.17	
028.10930.20	
040.0930.20	
052.88930.18	
060.0930.18	
080.0930.24	
100.0930.30	
112.10930.36	
120.0930.40	
140.0930.50	
156.44930.61	
160.0930.63	
180.0930.74	
200.0930.88	
220.0931.05	
227.55931.20	
240.0931.45	
258.30931.79	
267.78931.94	
276.74932.10	
300.0932.50	

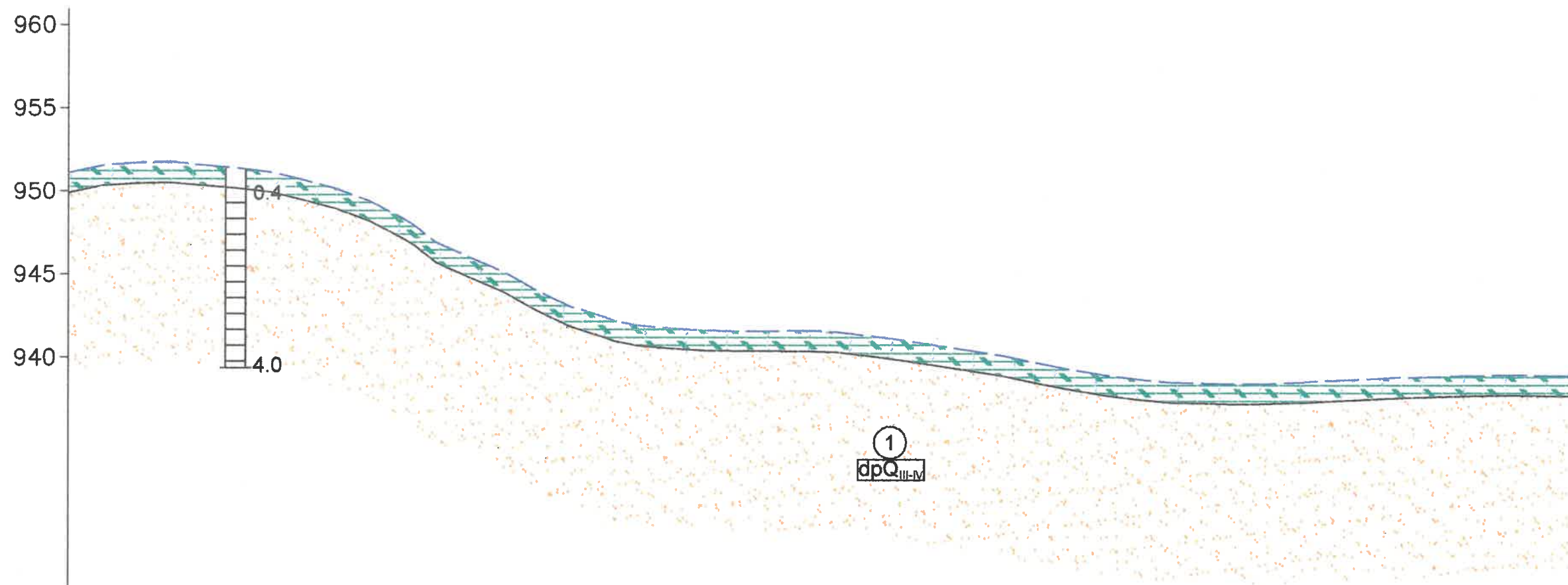


"БИГС" ХХК			
 "БИГС" ХХК	Захиалагч	"МСРСgr" ХХК	
	Объект	ЭРДЭНЭТ - ЖАРГАЛАНТ чиглэлийн авто замын инженер-геологийн судалгаа	
Шалгасан	С.Баттогтох	Зургийн нэр	Зургийн дугаар 15
Зохиосон	А.Галбадрах	Инженер-геологийн зүсэлт	Масштаб босоо 1:100 хэвтээ 1:1000
Зурсан	Б.Чанцал		




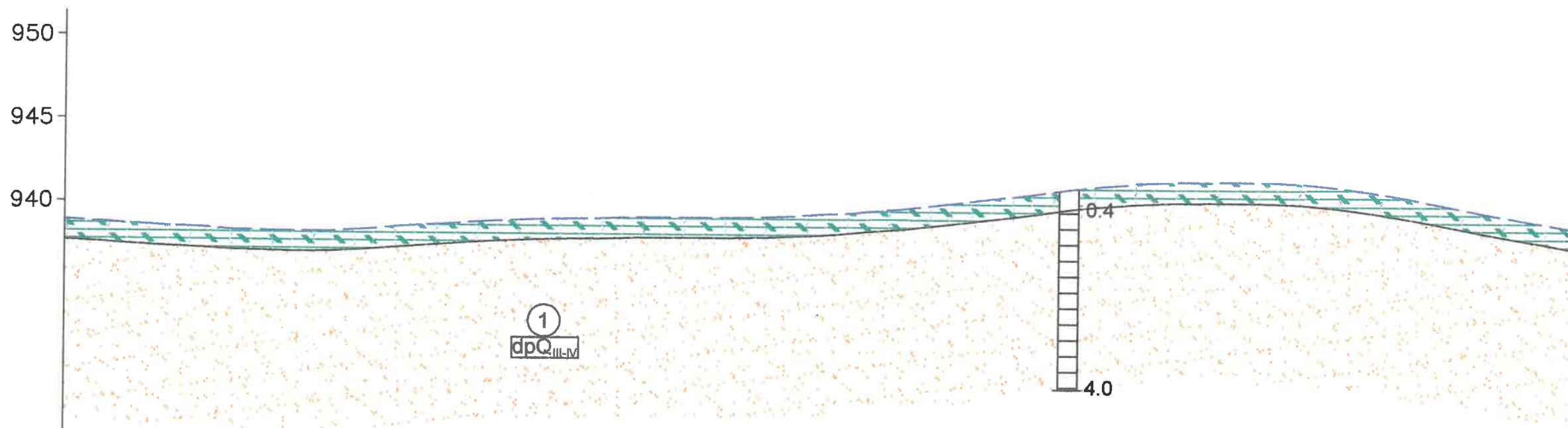
Фактические данные	Отметка рельефа, м	300.0932.50 320.0932.63 334.30932.71 340.0932.75 360.0932.86 380.0933.00 400.0933.35 412.45933.57 420.0933.73 440.0934.11 460.0934.41 480.0934.70 500.0934.91 520.0935.19 540.0935.50 560.0935.76 580.0936.00 600.0936.19 606.14936.23 620.0936.32 640.0936.44 660.0936.56 665.56936.59 680.0936.69 700.0936.85 718.89937.00 720.0937.01 740.0937.30 749.56937.34 760.0937.50 772.22937.75 782.22937.94
	Пикетаж, м	800.0938.18 820.0938.47 840.0938.85 855.81939.22 860.0939.31 880.0939.95 900.0940.45 920.0941.03 940.0941.67 960.0942.48 980.0943.32 000.0944.11 008.93944.50 020.0944.98 040.0945.72 060.0946.39 080.0947.22 100.0948.15 115.24948.88 128.93949.30 140.0949.57 160.0950.09 180.0950.61 200.0951.09
Цооногийн дугаар	<div style="display: flex; justify-content: space-around; align-items: center;"> <div style="text-align: center;"> <p>Ц-16</p> </div> <div style="text-align: center;"> <p>25</p> </div> </div>	

	"БИГС" ХХК			
	Захиалагч	"МСРСgr" ХХК		Үе шат
Шалгасан	Объект	ЭРДЭНЭТ - ЖАРГАЛАНТ чиглэлийн авто замын инженер-геологийн судалгаа		А3
Зохиосон	<i>Атанас</i>	С.Баттогтох	Зургийн нэр	Зургийн дугаар 16
Зурсан	<i>Чанцал</i>	А.Галбадрах	Инженер-геологийн зүсэлт	Масштаб босоо 1:100 хэвтээ 1:1000
		Б.Чанцал		



Фактические данные	Отметка рельефа, м	200.0951.09 220.0951.51 240.0951.64 260.0951.71 280.0951.54 300.0951.36 320.0951.13 340.0950.65 360.0950.12 380.0949.38 400.0948.53 420.0946.89 440.0945.99 453.51945.45 460.0945.15 480.0944.02 500.0943.04 520.0942.41 526.87942.16 540.0941.91 560.0941.73 580.0941.62 596.28941.58 600.0941.58 620.0941.58 640.0941.56 660.0941.51 680.0941.27 700.0941.00 730.0940.69 740.0940.40 760.0940.09 780.0939.67 800.0939.28 820.0938.95 840.0938.70 854.16938.55 860.0938.50 880.0938.45 900.0938.39 912.90938.42 920.0938.43 940.0938.50 960.0938.59 980.0938.68 988.36938.72 000.0938.78 020.0938.83 040.0938.90 060.0938.94 080.0938.91 100.0938.88
	Пикетаж, м	
Цоногийн дугаар	Ц-17	26

 "БИГС" ХХК	Захиалагч	"МСРСgr" ХХК		Үе шат
	Объект	ЭРДЭНЭТ - ЖАРГАЛАНТ чиглэлийн авто замын инженер-геологийн судалгаа		АЗ
Шалгасан	<i>[Signature]</i>	С.Баттогтох	Зургийн нэр	Зургийн дугаар 17
Зохиосон	<i>[Signature]</i>	А.Галбадрах	Инженер-геологийн зүсэлт	Масштаб босоо 1:100 хэвтээ 1:1000
Зурсан	<i>[Signature]</i>	Б.Чанцал		



1
dpq_{III-IV}



Фактические данные	Отметка рельефа, м	
	Пикетаж, м	
	100.00938.88	
	120.00938.77	
	132.18938.69	
	140.00938.64	
	160.00938.53	
	180.00938.45	
	196.17938.36	
	200.00938.34	
	220.00938.30	
	240.00938.26	
	260.00938.30	
	280.00938.42	
	300.00938.56	
	320.00938.71	
	340.00938.85	
	360.00938.97	
	364.49938.99	
	380.00939.05	
	400.00939.10	
	412.55939.13	
	420.00939.14	
	440.00939.20	
	460.00939.21	
	480.00939.21	
	488.27939.20	
	500.00939.22	
	520.00939.26	
	540.00939.34	
	546.12939.37	
	560.00939.45	
	580.00939.63	
	600.00939.79	
	620.00940.02	
	640.00940.25	
	660.00940.49	
	680.00940.75	
	700.00941.03	
	716.52941.21	
	720.00941.23	
	740.00941.37	
	760.00941.45	
	780.00941.49	
	800.00941.50	
	816.43941.48	
	820.00941.48	
	840.00941.40	
	860.00941.21	
	880.00940.96	
	900.00940.64	
	903.03940.60	
	920.00940.30	
	940.00939.91	
	948.29939.76	
	960.00939.53	
	980.00939.19	
	000.00938.85	

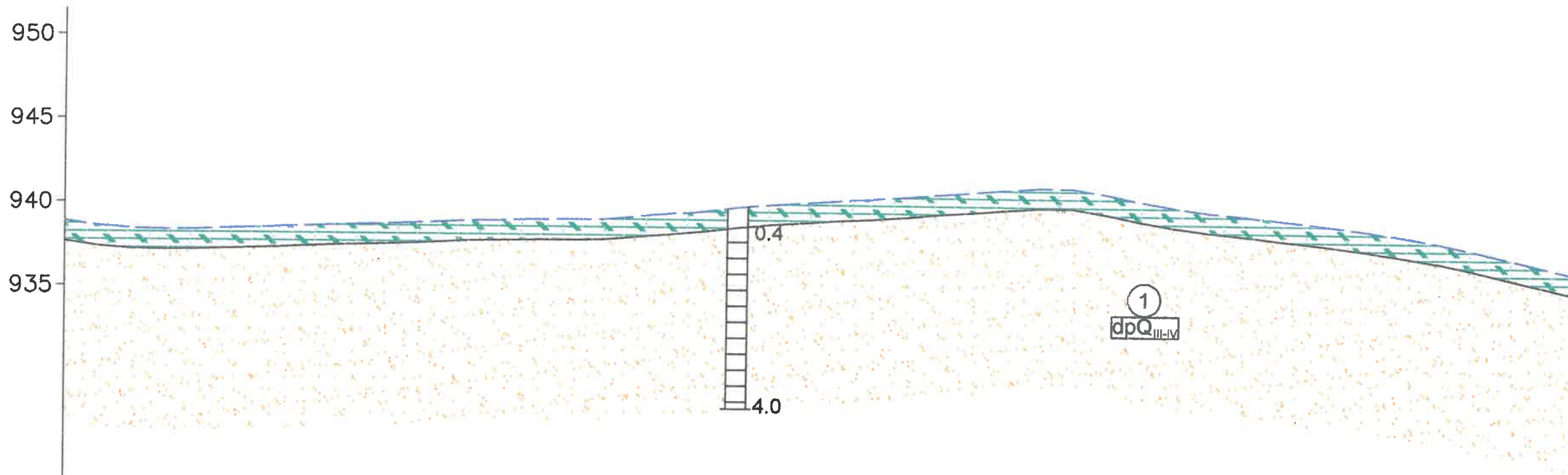
Цооногийн дугаар

Ц-18

27


"БИГС" ХХК	"МСРСг" ХХК		Үе шат
	Захиалагч	ЭРДЭНЭТ - ЖАРГАЛАНТ чиглэлийн авто замын инженер-геологийн судалгаа	
Шалгасан	С.Баттогтох	Зургийн нэр	Зургийн дугаар 18
Зохиосон	А.Галбадрах	Инженер-геологийн зүсэлт	Масштаб босоо 1:100 хэвтээ 1:1000
Зурсан	Б.Чанцал		

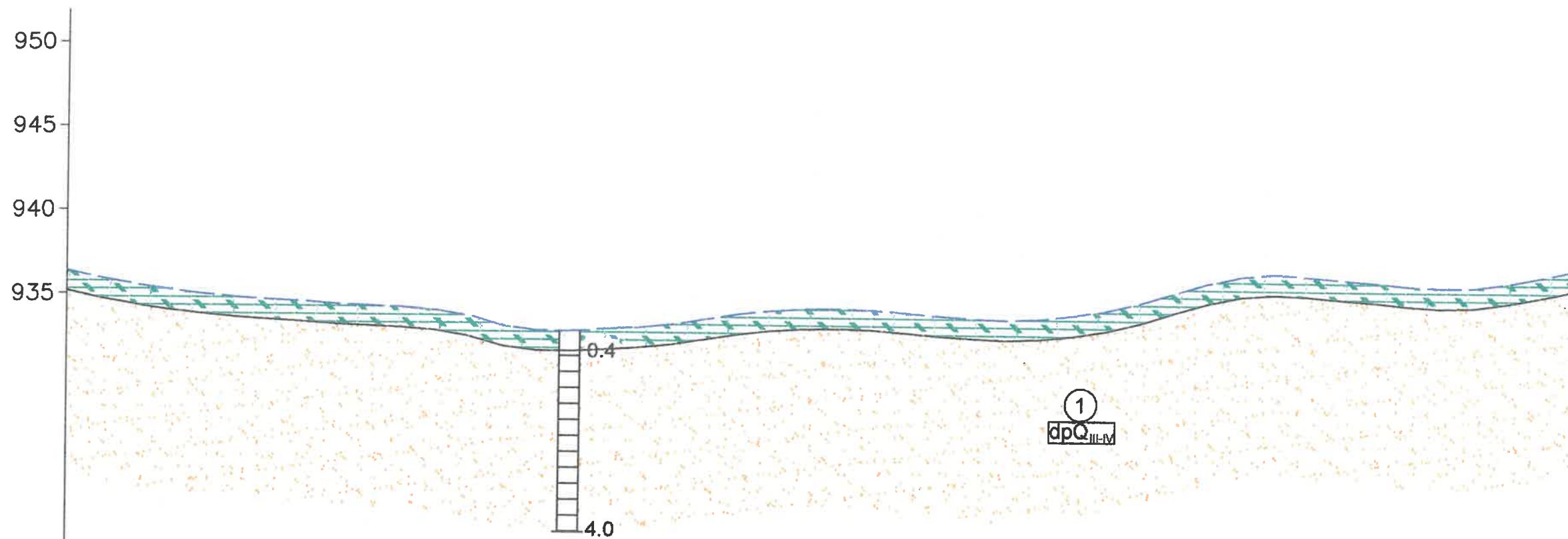
Фактические данные	Отметка рельефа, м
	Пикетаж, м
	000.00938.85
	020.00938.57
	040.00938.42
	060.00938.37
	080.00938.41
	100.00938.47
	120.00938.53
	127.86938.57
	140.00938.62
	160.00938.70
	180.00938.77
	200.00938.84
	220.00938.93
	240.00939.02
	260.00939.06
	280.00939.11
	300.00939.13
	306.83939.13
	320.00939.16
	340.00939.32
	342.83939.35
	360.00939.49
	373.50939.61
	380.00939.67
	400.00939.92
	420.00940.10
	426.83940.14
	440.00940.23
	460.00940.37
	480.00940.48
	500.00940.64
	500.74940.64
	520.00940.82
	540.00940.96
	560.00941.13
	580.00941.27
	600.00941.24
	620.00940.91
	640.00940.50
	660.00940.18
	665.66940.10
	680.00939.90
	687.02939.84
	700.00939.72
	718.99939.52
	720.00939.50
	740.00939.29
	749.66939.19
	760.00939.07
	772.32938.92
	782.32938.78
	800.00938.52
	820.00938.19
	840.00937.77
	860.00937.31
	874.01936.97
	900.00936.38



Ц-19

27

"БИГС" ХХК			
 "БИГС" ХХК	Захиалагч	"МСРСgr" ХХК	
	Объект	ЭРДЭНЭТ - ЖАРГАЛАНТ чиглэлийн авто замын инженер-геологийн судалгаа	
Шалгасан	<i>[Signature]</i>	С.Баттогтох	Зургийн нэр
Зохиосон	<i>[Signature]</i>	А.Галбадрах	Зургийн дугаар 19
Зурсан	<i>[Signature]</i>	Б.Чанцал	Инженер-геологийн зүсэлт
			Масштаб Босоо 1:100 Хэвтээ 1:1000




Цооногийн дугаар	Фактические данные	
	Пикетаж, м	Отметка рельефа, м
	900.0	936.38
	920.0	935.94
	940.0	935.59
	943.6	935.52
	960.0	935.28
	980.0	935.04
	000.0	934.85
	020.0	934.72
	040.0	934.63
	042.5	934.60
	060.0	934.48
	080.0	934.39
	100.0	934.31
	120.0	934.16
	124.1	934.11
	140.0	933.82
	160.0	933.24
	180.0	933.00
	183.7	933.00
	200.0	932.97
	220.0	933.08
	240.0	933.20
	260.0	933.40
	275.4	933.63
	280.0	933.71
	300.0	934.04
	320.0	934.25
	340.0	934.38
	346.7	934.40
	360.0	934.42
	380.0	934.34
	400.0	934.19
	420.0	934.03
	440.0	933.90
	460.0	933.82
	473.3	933.88
	480.0	933.91
	500.0	934.12
	520.0	934.44
	540.0	934.92
	547.0	935.13
	560.0	935.55
	580.0	936.15
	600.0	936.58
	620.0	936.72
	640.0	936.63
	660.0	936.47
	673.9	936.37
	680.0	936.33
	700.0	936.14
	720.0	936.02
	740.0	936.06
	760.0	936.34
	780.0	936.72
	800.0	937.15

28


Ц-20

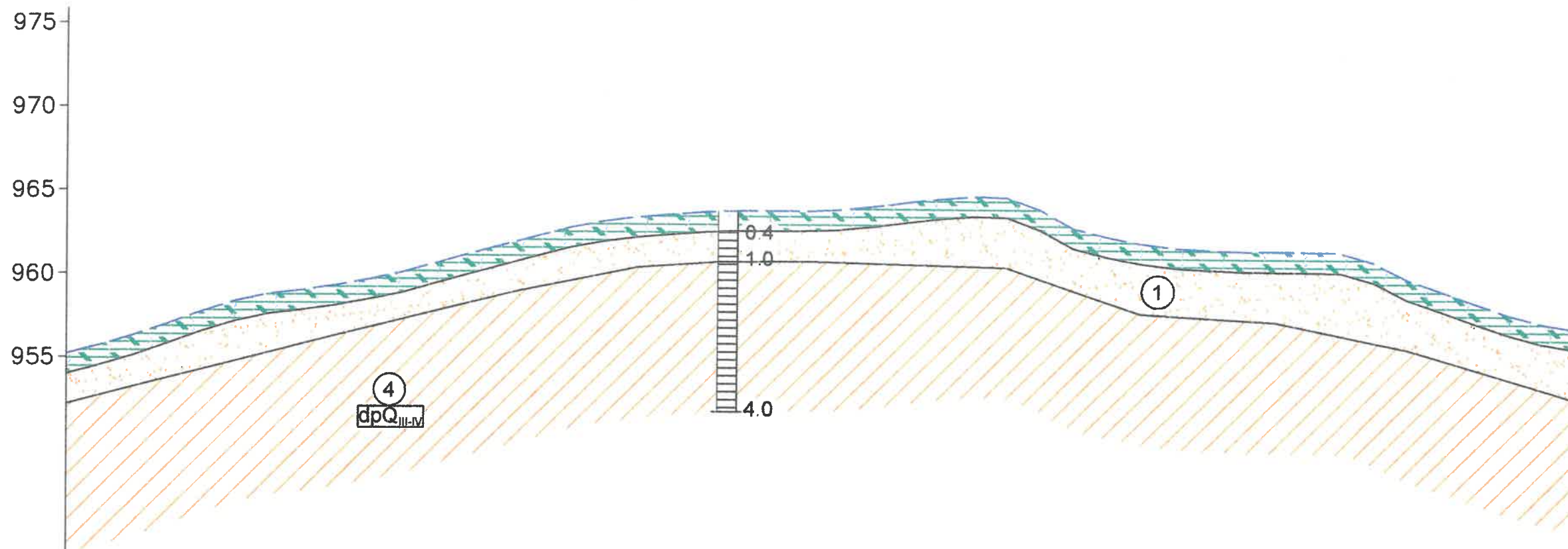
"БИГС" ХХК	"БИГС" ХХК		
	Захиалагч	"МСРСgr" ХХК	
Шалгасан	Объект	ЭРДЭНЭТ - ЖАРГАЛАНТ чиглэлийн авто замын инженер-геологийн судалгаа	
Зохиосон	С.Баттогтох	Зургийн нэр	Зургийн дугаар 20
Зурсан	А.Галбадрах	Инженер-геологийн зүсэлт	
	Б.Чанцал		
		Масштаб босоо 1:100 хэвтээ 1:1000	



Фактические данные	Отметка рельефа, м
	Пикетаж, м
	800.00937.15
	820.00937.48
	840.00937.96
	860.00938.35
	880.00938.53
	892.62938.59
	900.00938.62
	920.00938.66
	940.00938.68
	960.00938.69
	980.00938.83
	000.00938.99
	020.00939.18
	040.00939.41
	060.00939.73
	066.18939.79
	080.00939.91
	100.00940.11
	103.30940.16
	120.00940.34
	140.00940.54
	160.00940.80
	180.00941.12
	200.00941.45
	220.00941.77
	240.00942.00
	260.00942.18
	272.30942.29
	280.00942.38
	300.00942.61
	320.00942.97
	337.00943.29
	340.00943.35
	360.00943.74
	380.00944.23
	400.00944.84
	420.00945.52
	440.00946.16
	460.00947.00
	480.00947.97
	500.00948.84
	520.00949.71
	524.44949.89
	540.00950.51
	560.00951.32
	580.00952.09
	600.00952.73
	620.00953.20
	640.00953.60
	644.12953.70
	660.00954.09
	680.00954.66
	696.60955.20

Цооногийн дугаар: 29 (red circle), Ц-21 (black circle)

"БИГС" ХХК			
 "БИГС" ХХК	Захиалагч	"МСРСgr" ХХК	
	Объект	ЭРДЭНЭТ - ЖАРГАЛАНТ чиглэлийн авто замын инженер-геологийн судалгаа	
Шалгасан	С.Баттогтох	Зургийн нэр	Зургийн дугаар 21
Зохиосон	А.Галбадрах	Инженер-геологийн зүсэлт	Масштаб босоо 1:100 хэвтээ 1:1000
Зурсан	Б.Чанцал		



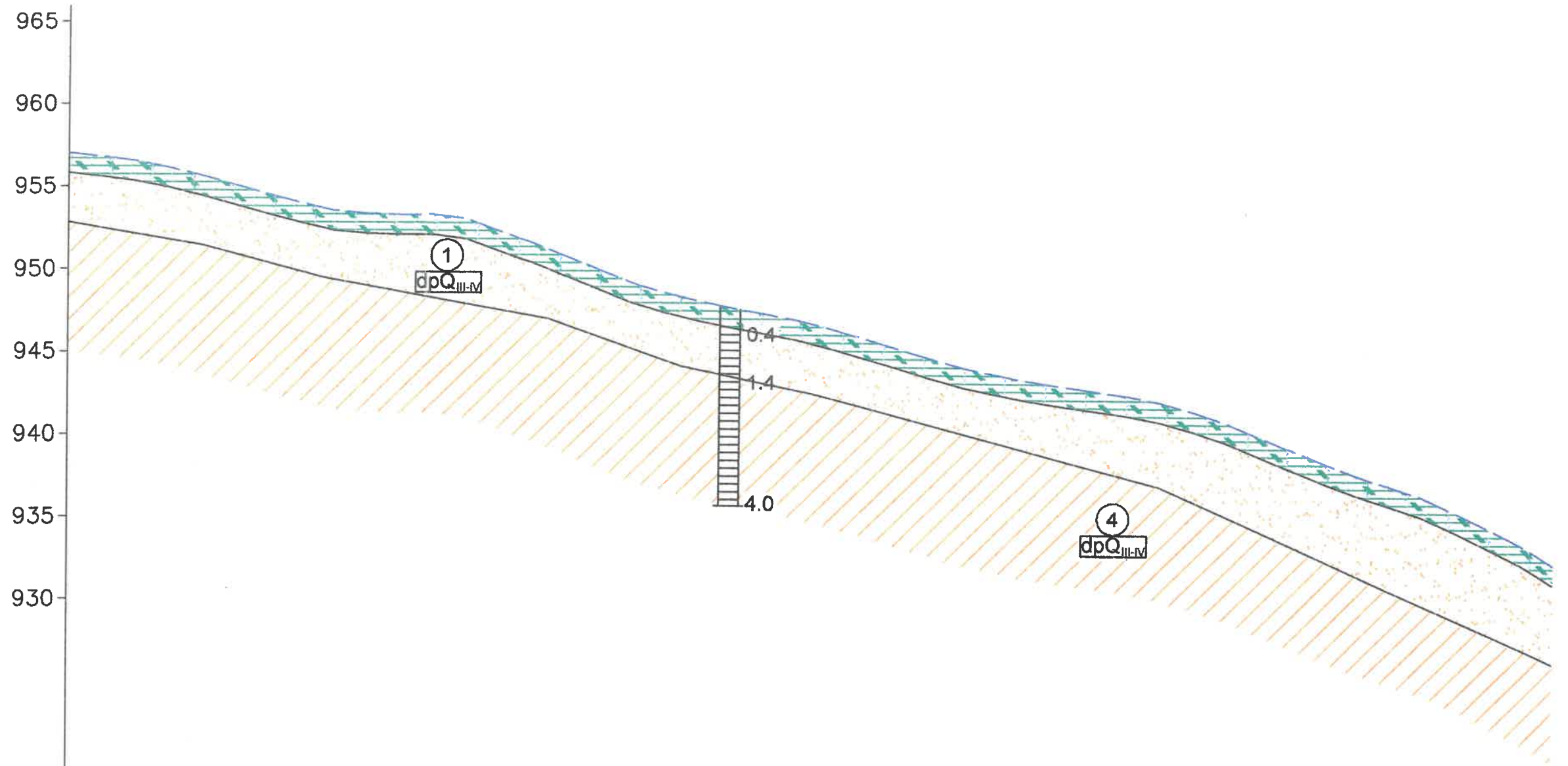
Фактические данные	Отметка рельефа, м
	Пикетаж, м
	700.00955.20
	720.00955.71
	740.00956.30
	760.00956.99
	780.00957.73
	800.00958.35
	820.00958.79
	840.00959.02
	860.00959.31
	861.54959.34
	880.00959.68
	900.00960.09
	915.64960.53
	920.00960.65
	940.00961.22
	960.00961.77
	980.00962.30
	000.00962.83
	020.00963.20
	040.00963.46
	060.00963.63
	080.00963.77
	100.00963.84
	108.41963.86
	120.00963.86
	140.00963.84
	160.00963.93
	168.88964.02
	180.00964.13
	200.00964.39
	220.00964.61
	240.00964.77
	260.00964.72
	280.00963.99
	300.00962.89
	320.00962.39
	329.42962.17
	340.00962.01
	360.00961.77
	377.74961.68
	380.00961.67
	400.00961.59
	420.00961.57
	440.00961.56
	460.00961.53
	480.00960.97
	500.00959.97
	520.00959.29
	540.00958.56
	550.90958.18
	560.00957.90
	580.00957.36
	583.24957.30
	600.00957.04

Цооногийн дугаар


30

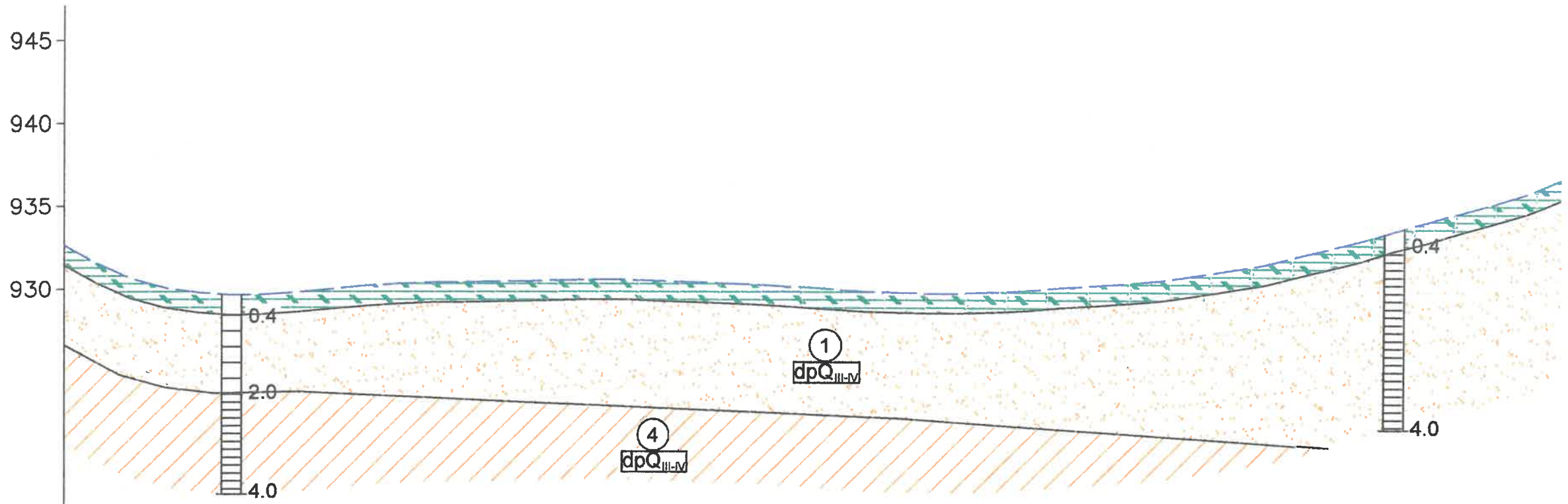
Ц-22

"БИГС" ХХК				
"БИГС" ХХК	Захиалагч	"МСРСgr" ХХК		Үе шат
	Объект	ЭРДЭНЭТ - ЖАРГАЛАНТ чиглэлийн авто замын инженер-геологийн судалгаа		A3
Шалгасан	<i>[Signature]</i>	С.Баттогтох	Зургийн нэр	Зургийн дугаар 22
Зохиосон	<i>[Signature]</i>	А.Галбадрах	Инженер-геологийн зүсэлт	Масштаб босоо 1:100 хэвтээ 1:1000
Зурсан	<i>[Signature]</i>	Б.Чанцал		




Фактические данные	Отметка рельефа, м	600.0957.04	620.0956.82	640.0956.57	660.0956.17	680.0955.68	700.0955.12	705.24954.98	720.0954.57	740.0954.06	754.06953.74	760.0953.60	780.0953.43	800.0953.36	819.03953.39	820.0953.38	840.0953.14	860.0952.39	862.37952.31	872.37951.96	899.03950.94	900.0950.90	920.0950.12	939.93949.37	947.75949.08	960.0948.75	980.0948.27	000.0947.86	020.0947.51	040.0947.12	060.0946.62	080.0946.05	100.0945.46	106.47945.27	119.81944.88	132.66944.50	146.47944.19	160.0943.92	172.31943.68	183.14943.50	200.0943.25	220.0942.97	226.47942.88	240.0942.70	260.0942.32	280.0941.76	300.0941.11	320.0940.29	340.0939.49	346.35939.24	360.0938.71	380.0938.00	400.0937.36	420.0936.71	440.0935.79	460.0934.83	475.22934.07	500.0932.63
	Пикетаж, м	600.0957.04	620.0956.82	640.0956.57	660.0956.17	680.0955.68	700.0955.12	705.24954.98	720.0954.57	740.0954.06	754.06953.74	760.0953.60	780.0953.43	800.0953.36	819.03953.39	820.0953.38	840.0953.14	860.0952.39	862.37952.31	872.37951.96	899.03950.94	900.0950.90	920.0950.12	939.93949.37	947.75949.08	960.0948.75	980.0948.27	000.0947.86	020.0947.51	040.0947.12	060.0946.62	080.0946.05	100.0945.46	106.47945.27	119.81944.88	132.66944.50	146.47944.19	160.0943.92	172.31943.68	183.14943.50	200.0943.25	220.0942.97	226.47942.88	240.0942.70	260.0942.32	280.0941.76	300.0941.11	320.0940.29	340.0939.49	346.35939.24	360.0938.71	380.0938.00	400.0937.36	420.0936.71	440.0935.79	460.0934.83	475.22934.07	500.0932.63
Цооногийн дугаар	<div style="display: flex; justify-content: center; align-items: center; gap: 20px;"> ● Ц-23 ● 31 </div>																																																									

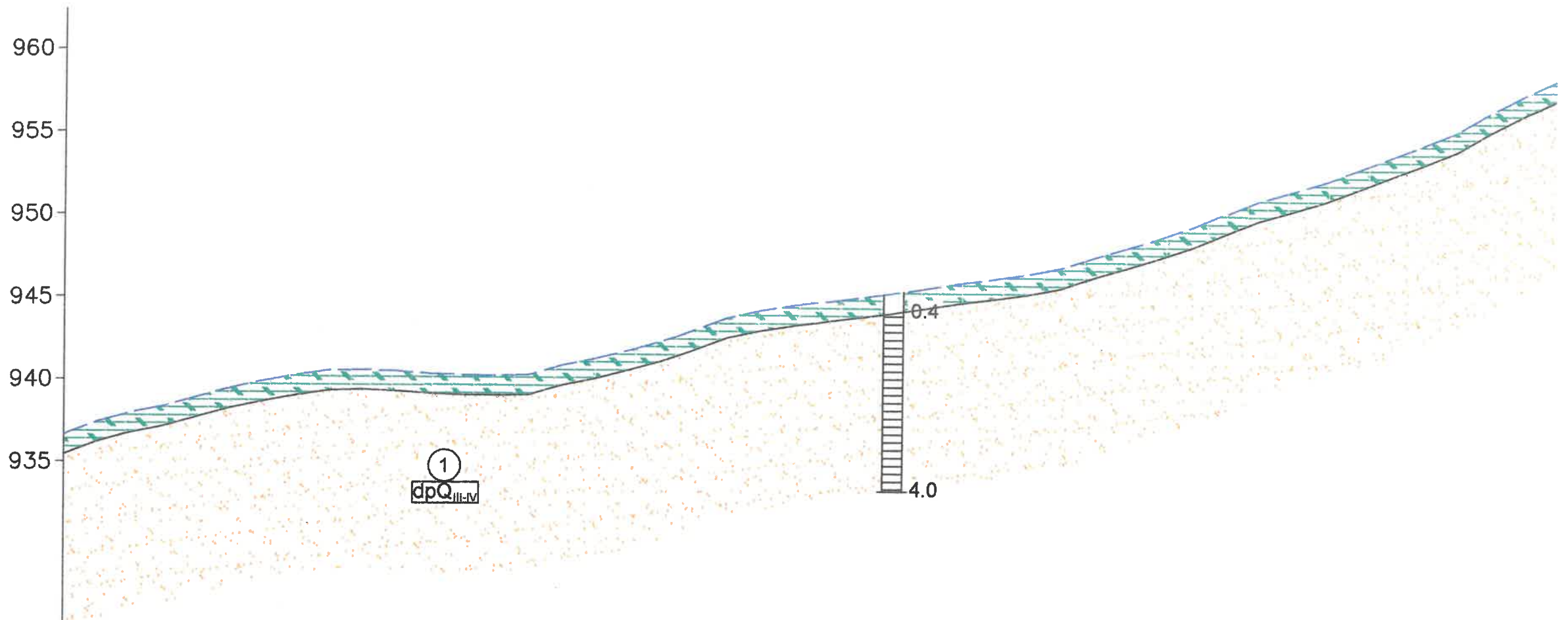
 "БИГС" ХХК	"БИГС" ХХК			
	Захиалагч	"МСРСgr" ХХК		Үе шат
	Объект	ЭРДЭНЭТ - ЖАРГАЛАНТ чиглэлийн авто замын инженер-геологийн судалгаа		АЗ
	Шалгасан	С.Баттогтох	Зургийн нэр	Зургийн дугаар 23
	Зохиосон	А.Галбадрах	Инженер-геологийн зүсэлт	Масштаб босоо 1:100 хэвтээ 1:1000
Зурсан	Б.Чанцал			



Фактические данные	Отметка рельефа, м	
	Пикетаж, м	Отметка рельефа, м
	500.0	0932.63
	520.0	0931.54
	540.0	0930.63
	560.0	0930.08
	580.0	0929.79
	600.0	0929.64
	618.7	0929.69
	620.0	0929.69
	640.0	0929.82
	660.0	0930.01
	673.6	0930.13
	680.0	0930.19
	700.0	0930.32
	720.0	0930.40
	740.0	0930.43
	760.0	0930.46
	780.0	0930.50
	800.0	0930.55
	806.9	0930.58
	820.0	0930.59
	840.0	0930.57
	860.0	0930.49
	880.0	0930.42
	900.0	0930.34
	920.0	0930.26
	940.0	0930.13
	960.0	0930.01
	980.0	0929.88
	000.0	0929.80
	020.0	0929.76
	040.0	0929.78
	060.0	0929.85
	080.0	0929.96
	100.0	0930.14
	102.1	0930.15
	120.0	0930.25
	140.0	0930.39
	160.0	0930.58
	180.0	0930.86
	187.8	0930.99
	200.0	0931.18
	220.0	0931.50
	223.8	0931.59
	240.0	0932.00
	254.4	0932.36
	260.0	0932.49
	280.0	0932.98
	300.0	0933.61
	307.8	0933.81
	320.0	0934.11
	340.0	0934.71
	360.0	0935.26
	380.0	0935.87
	400.0	0936.64

Цооногийн дугаар	● Ц-24	● 32	● Ц-25
------------------	--------	------	--------

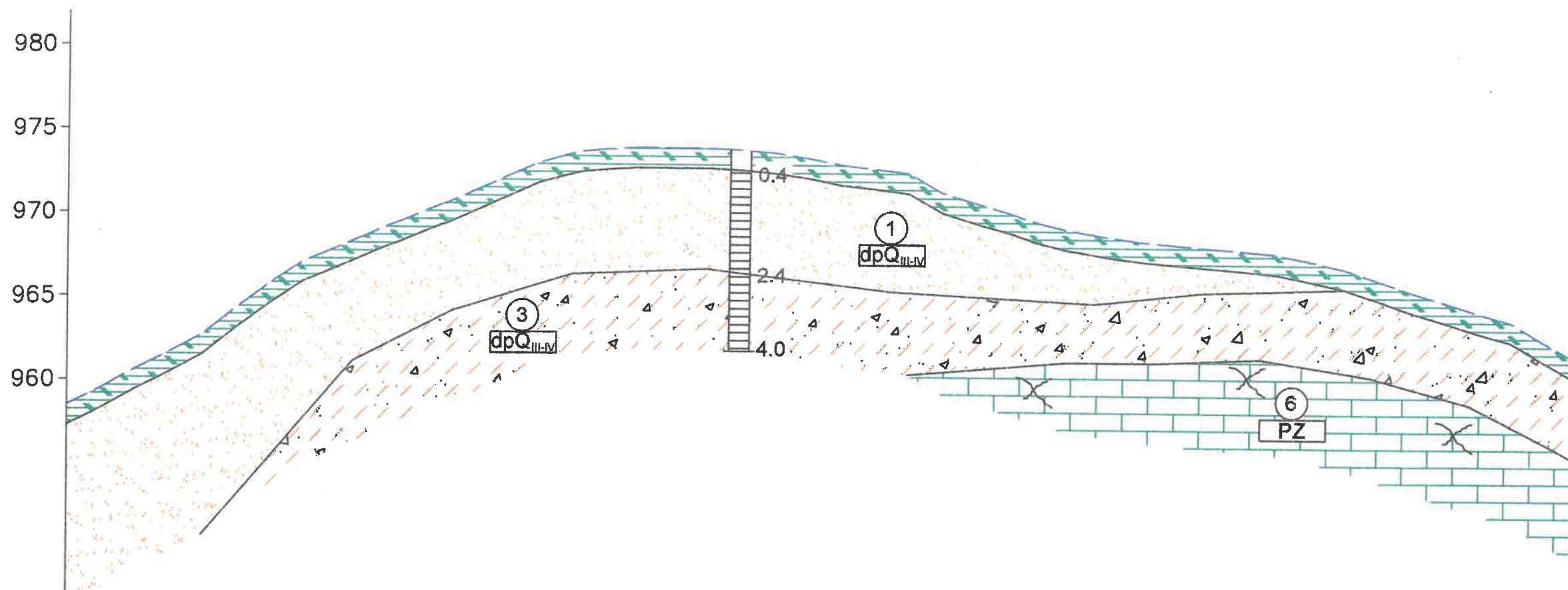
 "БИГС" ХХК	Захиалагч	"МСРСgr" ХХК		Үе шат
	Объект	ЭРДЭНЭТ - ЖАРГАЛАНТ чиглэлийн авто замын инженер-геологийн судалгаа		А3
Шалгасан	<i>[Signature]</i>	С.Баттогтох	Зургийн нэр	Зургийн дугаар 24
Зохиосон	<i>[Signature]</i>	А.Галбадрах	Инженер-геологийн зүсэлт	Масштаб босоо 1:100 хэвтээ 1:1000
Зурсан	<i>[Signature]</i>	Б.Чанцал		



Фактические данные	Отметка рельефа, м	400.0936.64 420.0937.40 436.47937.86 440.0937.96 460.0938.36 480.0938.93 500.0939.48 520.0939.91 540.0940.26 560.0940.56 580.0940.61 600.0940.53 606.95940.49 620.0940.40 640.0940.33 660.0940.29 680.0940.35 700.0940.94 720.0941.34 740.0941.84 760.0942.40 769.44942.71 780.0943.10 800.0943.87 820.0944.28 822.78944.33 840.0944.60 849.44944.73 860.0944.87 876.11945.08 886.11945.21 899.45945.39 900.0945.40 920.0945.70 940.0946.02 960.0946.27 980.0946.57 000.0946.95 020.0947.63 040.0948.22 060.0948.83 079.23949.49 080.0949.52 100.0950.34 120.0951.15 138.99951.69 140.0951.72 160.0952.33 180.0953.07 200.0953.85 220.0954.59 240.0955.42 260.0956.59 280.0957.61 300.0958.48
	Пикетаж, м	
Цооногийн дугаар		Ц-26 33 33




"БИГС" ХХК	Захиалагч	"МСРСgr" ХХК		Үе шат
	Объект	ЭРДЭНЭТ - ЖАРГАЛАНТ чиглэлийн авто замын инженер-геологийн судалгаа		A3
Шалгасан	<i>[Signature]</i>	С.Баттогтох	Зургийн нэр	Зургийн дугаар 25
Зохиосон	<i>[Signature]</i>	А.Галбадрах	Инженер-геологийн зүсэлт	Масштаб босоо 1:100 хэвтээ 1:1000
Зурсан	<i>[Signature]</i>	Б.Чанцал		

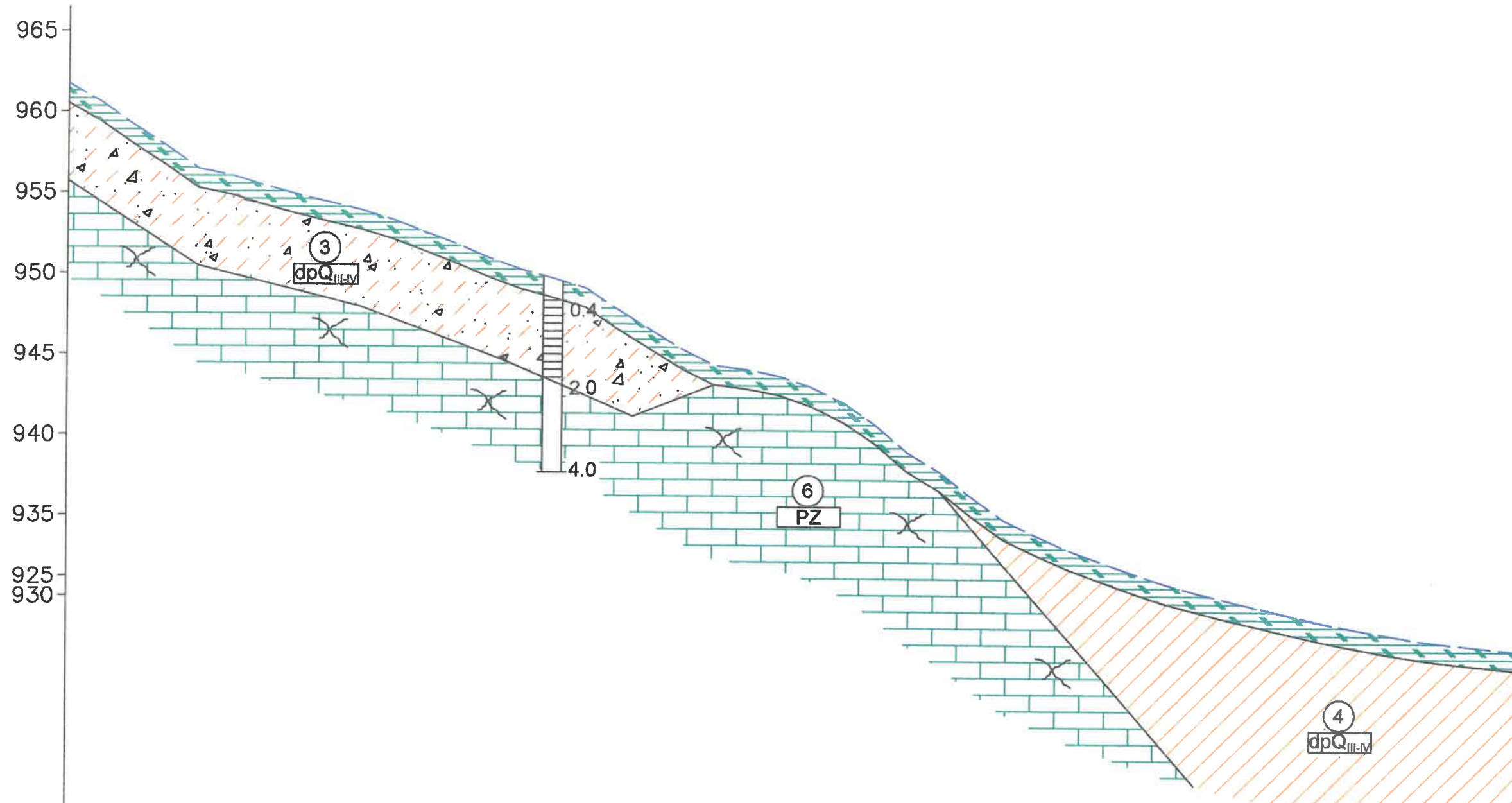


Фактические данные	Отметка рельефа, м
	Пикетаж, м
	300.00958.48
	320.00959.47
	340.00960.61
	360.00961.62
	380.00962.71
	386.81963.24
	400.00964.31
	420.00965.79
	440.00967.09
	460.00967.91
	480.00968.79
	485.56969.04
	498.89969.56
	500.00969.61
	520.00970.45
	540.00971.27
	552.22971.83
	560.00972.18
	580.00973.06
	600.00973.63
	605.56973.74
	620.00973.87
	640.00973.99
	660.00973.98
	680.00973.97
	700.00973.87
	720.00973.70
	740.00973.40
	760.00973.01
	780.00972.78
	790.20972.67
	800.00972.54
	820.00971.41
	825.95971.22
	840.00970.81
	860.00970.25
	870.20969.90
	880.00969.60
	896.80969.27
	910.20969.01
	920.00968.83
	940.00968.57
	960.00968.40
	979.92968.24
	000.00968.08
	020.00967.91
	040.00967.49
	060.00967.05
	080.00966.41
	100.00965.72
	120.00965.13
	140.00964.49
	160.00963.85
	161.12963.87
	180.00962.77
	200.00961.72

Ц-27

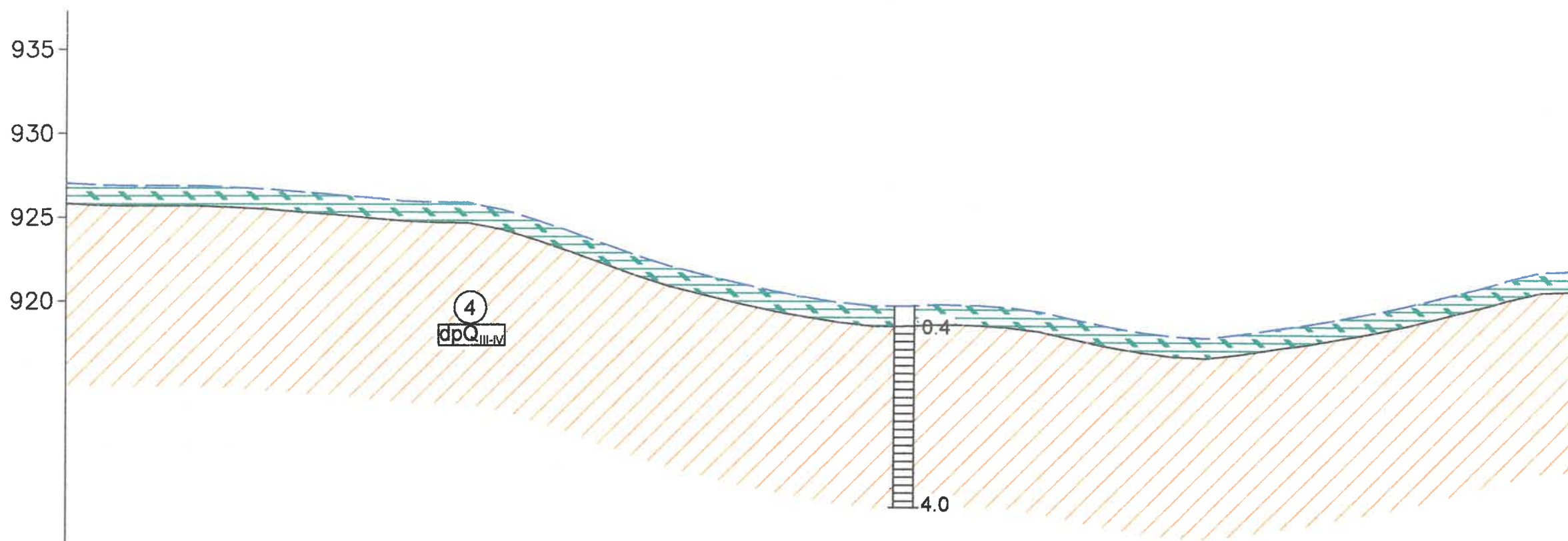
34

"БИГС" ХХК			
 "БИГС" ХХК	Захиалагч	"МСРСgr" ХХК	
	Объект	ЭРДЭНЭТ - ЖАРГАЛАНТ чиглэлийн авто замын инженер-геологийн судалгаа	
Шалгасан	С.Баттогтох	Зургийн нэр	Зургийн дугаар 26
Зохиосон	А.Галбадрах	Инженер-геологийн зүсэлт	Масштаб босоо 1:100 хэвтээ 1:1000
Зурсан	Б.Чанцал		



Фактические данные	Отметка рельефа, м	Цооногийн дугаар
	Пикетаж, м	
	200.00961.72	
	220.00960.61	
	240.00959.19	
	246.70958.75	
	260.00957.90	
	280.00956.48	
	300.00956.08	
	320.00955.48	
	340.00954.95	
	360.00954.46	
	380.00954.00	
	393.30953.62	
	400.00953.40	
	420.00952.64	
	440.00951.88	
	460.00951.04	
	480.00950.34	
	500.00949.78	
	520.00949.20	
	540.00947.88	
	560.00946.67	
	578.99945.50	
	580.00945.44	
	600.00944.45	
	620.00944.19	
	640.00943.80	
	659.30943.16	
	660.00943.12	
	680.00942.17	
	700.00940.82	
	720.00939.12	
	740.00937.93	
	759.78936.41	
	780.00934.97	
	800.00934.04	
	820.00933.14	
	840.00932.43	
	860.00931.72	
	880.00931.07	
	900.00930.55	
	920.00930.06	
	930.30929.83	
	940.00929.60	
	960.00929.15	
	960.74929.13	
	980.00928.71	
	000.00928.33	
	020.00927.97	
	040.00927.65	
	060.00927.42	
	080.00927.21	
	100.00927.02	

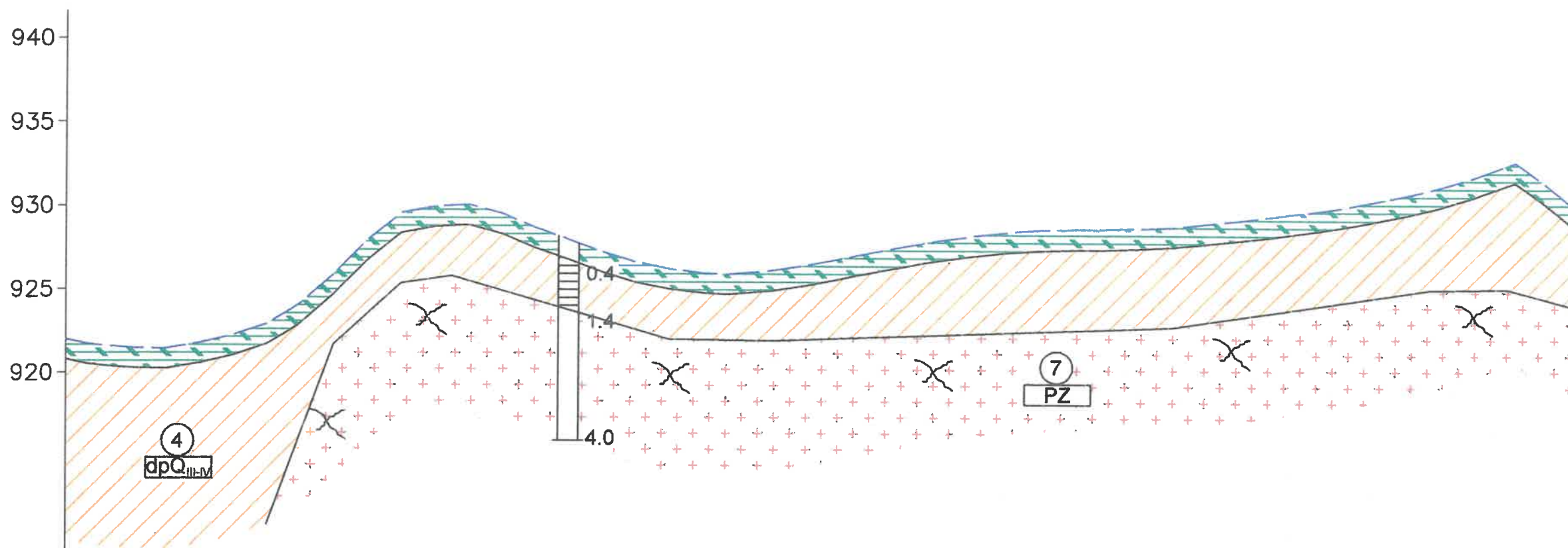
	"БИГС" ХХК		
	Захиалагч	"МСРСgr" ХХК	
Шалгасан	Объект	Эрдэнэт - Жаргалант чиглэлийн авто замын инженер-геологийн судалгаа	Үе шат
Зохиосон	С.Баттогтох	Зургийн нэр	АЗ
Зурсан	А.Галбадрах	Инженер-геологийн зүсэлт	Масштаб босоо 1:100 хэвтээ 1:1000
	Б.Чанцал		



Фактические данные	Отметка рельефа, м
	Пикетаж, м
	100.00927.02
	120.00926.91
	129.28926.88
	140.00926.88
	160.00926.89
	180.00926.87
	200.00926.78
	204.88926.75
	220.00926.68
	240.00926.51
	248.73926.44
	260.00926.35
	280.00926.17
	300.00925.99
	320.00925.91
	324.88925.91
	340.00925.87
	360.00925.48
	380.00924.87
	400.00924.19
	420.00923.47
	422.37923.37
	440.00922.76
	460.00922.13
	467.80921.92
	480.00921.63
	500.00921.16
	520.00920.70
	521.71920.67
	540.00920.34
	560.00920.02
	580.00919.82
	600.00919.81
	620.00919.90
	635.71919.87
	660.00919.75
	680.00919.51
	700.00919.07
	720.00918.64
	740.00918.30
	760.00918.05
	770.88917.99
	780.00917.95
	800.00918.19
	820.00918.50
	840.00918.78
	860.00919.14
	880.00919.50
	900.00919.92
	920.00920.42
	940.00920.91
	952.00921.24
	960.00921.47
	980.00921.94
	000.00922.00

Ц-29

"БИГС" ХХК	"БИГС" ХХК		
	Захиалагч	"МСРСgr" ХХК	
Шалгасан	Объект	ЭРДЭНЭТ - ЖАРГАЛАНТ чиглэлийн авто замын инженер-геологийн судалгаа	
Зохиосон	С.Баттогтох	Зургийн нэр	Зургийн дугаар 28
Зурсан	А.Галбадрах	Инженер-геологийн зүсэлт	
	Б.Чанцал	Масштаб босоо 1:100 хэвтээ 1:1000	




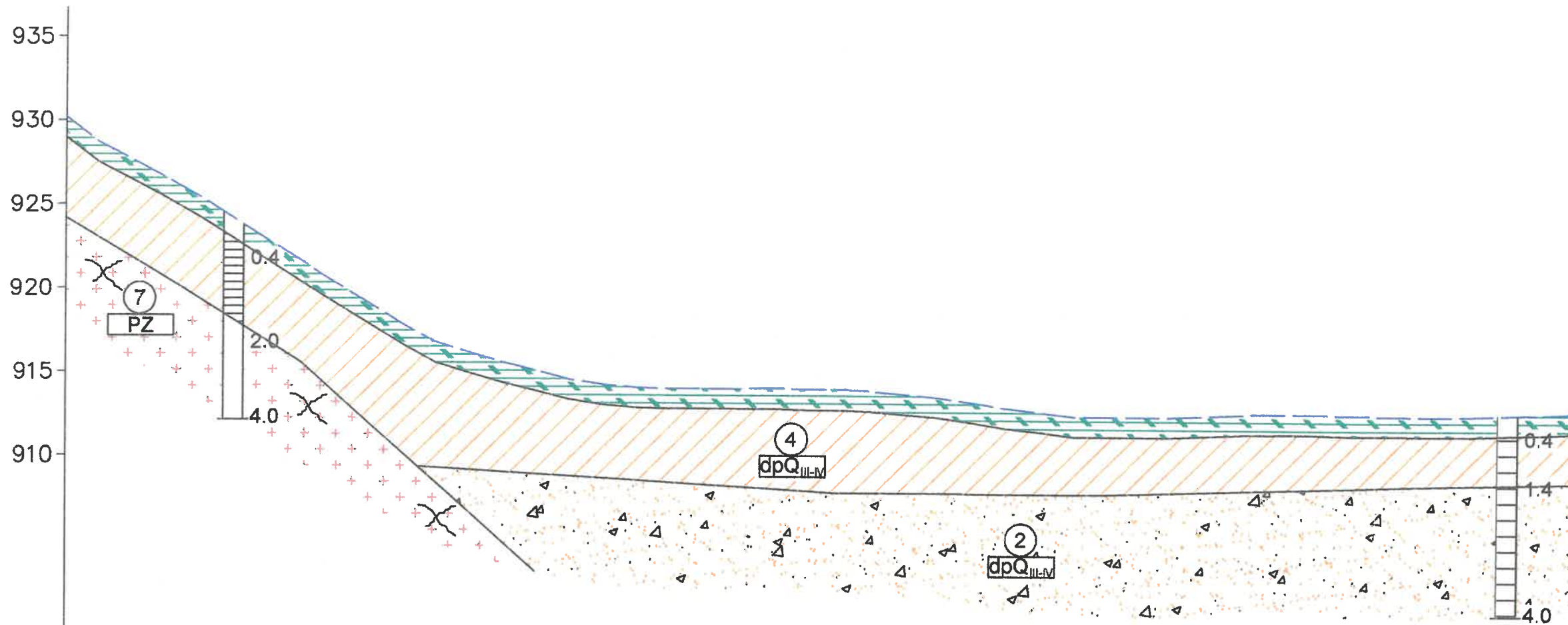
Фактические данные	Отметка рельефа, м
	Пикетаж, м
	000.00922.00
	016.98921.68
	026.98921.58
	040.00921.49
	049.65921.47
	060.00921.45
	080.00921.80
	100.00922.26
	108.94922.52
	120.00922.93
	133.65923.75
	140.00924.17
	160.00925.92
	180.00927.96
	200.00929.59
	220.00929.96
	240.00930.07
	260.00929.55
	280.00928.70
	289.20928.37
	300.00927.99
	320.00927.26
	340.00926.65
	360.00926.25
	380.00926.02
	393.16925.94
	400.00925.98
	420.00926.16
	440.00926.46
	446.49926.58
	460.00926.84
	473.16927.11
	480.00927.24
	509.80927.62
	509.80927.80
	520.00927.97
	540.00928.25
	560.00928.46
	580.00928.59
	600.00928.66
	620.00928.68
	640.00928.74
	660.00928.84
	680.00929.04
	700.00929.25
	720.00929.48
	727.47929.56
	740.00929.75
	760.00930.04
	780.00930.41
	800.00930.82
	820.00931.28
	840.00931.88
	860.00932.62
	864.92932.79
	880.00931.71
	900.00930.18

Цооногийн дугаар




Ц-30


36

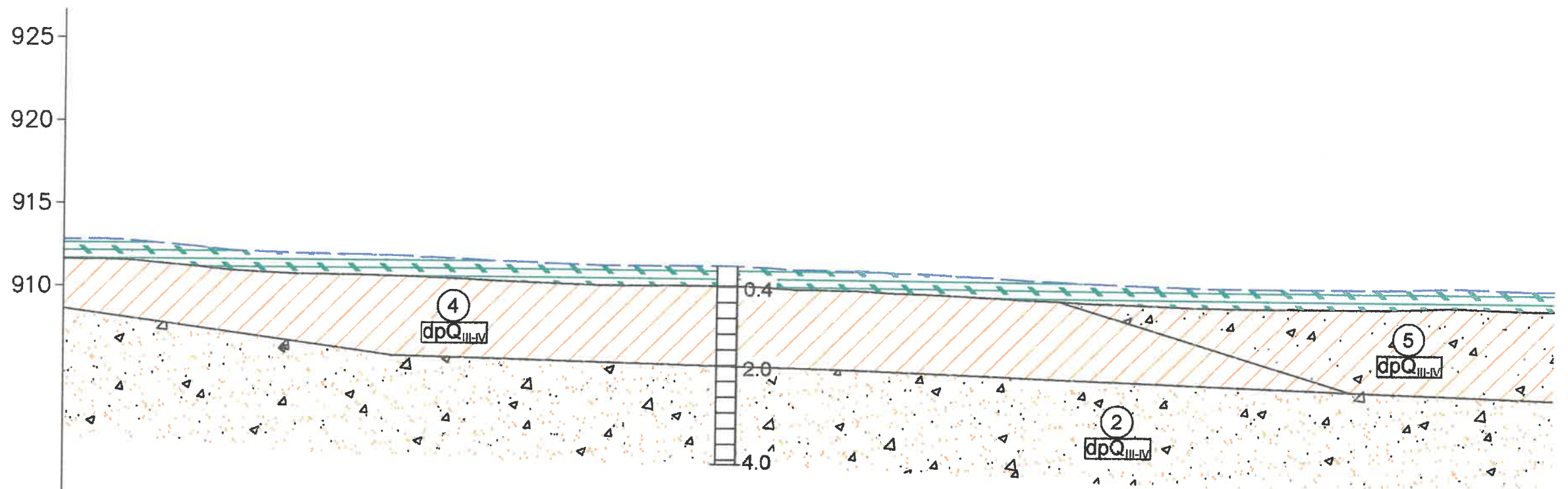
"БИГС" ХХК			
 "БИГС" ХХК	Захиалагч	"МСРСgr" ХХК	
	Объект	ЭРДЭНЭТ - ЖАРГАЛАНТ чиглэлийн авто замын инженер-геологийн судалгаа	
Шалгасан	<i>[Signature]</i>	С.Баттогтох	Зургийн нэр
Зохиосон	<i>[Signature]</i>	А.Галбадрах	Инженер-геологийн зүсэлт
Зурсан	<i>[Signature]</i>	Б.Чанцал	
			Үе шат
			А3
			Зургийн дугаар 29
			Масштаб босоо 1:100 хэвтээ 1:1000



Фактические данные	Отметка рельефа, м
	Пикетаж, м
	900.00930.18
	920.00928.65
	940.00927.62
	960.00926.55
	980.00925.42
	000.00924.15
	003.40923.94
	020.00922.85
	040.00921.59
	060.00920.35
	080.00919.13
	094.52918.24
	100.00917.89
	120.00916.77
	140.00916.16
	160.00915.59
	180.00915.11
	200.00914.59
	220.00914.28
	240.00914.12
	258.68914.06
	260.00914.06
	280.00914.08
	300.00914.07
	320.00914.07
	340.00914.01
	347.3914.00
	360.00914.00
	380.00913.93
	400.00913.76
	420.00913.57
	440.00913.28
	460.00912.97
	480.00912.75
	494.65912.57
	500.00912.50
	520.00912.50
	540.00912.50
	560.00912.50
	580.00912.58
	595.57912.65
	600.00912.68
	620.00912.69
	640.00912.71
	660.00912.65
	680.00912.64
	700.00912.62
	720.00912.61
	740.00912.63
	760.00912.70
	769.8912.72
	780.00912.74
	800.00912.82

Цооногийн дугаар	 Ц-31  37	 Ц-32
------------------	------------------------------------------------------------------------------------------------------------------------------------------------------------------------------------	--------------------------------------------------------------------------------------------

 "БИГС" ХХК	"БИГС" ХХК			
	Захиалагч	"МСРСgr" ХХК		Үе шат
Шалгасан	Объект	ЭРДЭНЭТ - ЖАРГАЛАНТ чиглэлийн авто замын инженер-геологийн судалгаа		АЗ
Зохисон	<i>Аталаа</i>	С.Баттогтох	Зургийн нэр	Зургийн дугаар 30
Зурсан	<i>Чамин</i>	А.Галбадрах	Инженер-геологийн зүсэлт	Масштаб босоо 1:100 хэвтээ 1:1000
		Б.Чанцал		





Фактические данные	Отметка рельефа, м
	Пикетаж, м
	800.00912.82
	820.00912.82
	840.00912.76
	860.00912.58
	880.00912.41
	900.00912.20
	920.00912.08
	940.00912.01
	960.00911.99
	980.00911.96
	997.92911.92
	000.00911.92
	020.00911.86
	040.00911.77
	060.00911.67
	080.00911.60
	100.00911.54
	120.00911.48
	137.26911.45
	140.00911.45
	160.00911.48
	174.14911.50
	180.00911.50
	200.00911.50
	220.00911.43
	240.00911.31
	260.00911.28
	280.00911.25
	300.00911.15
	320.00911.12
	323.6911.10
	340.00911.02
	360.00910.94
	380.00910.86
	400.00910.79
	420.00910.70
	440.00910.64
	460.00910.58
	480.00910.52
	498.90910.50
	500.00910.50
	520.00910.50
	540.00910.50
	560.00910.50
	580.00910.50
	584.42910.50
	600.00910.51
	620.00910.56
	640.00910.63
	660.00910.56
	680.00910.50
	700.00910.50



Цооногийн дугаар


38

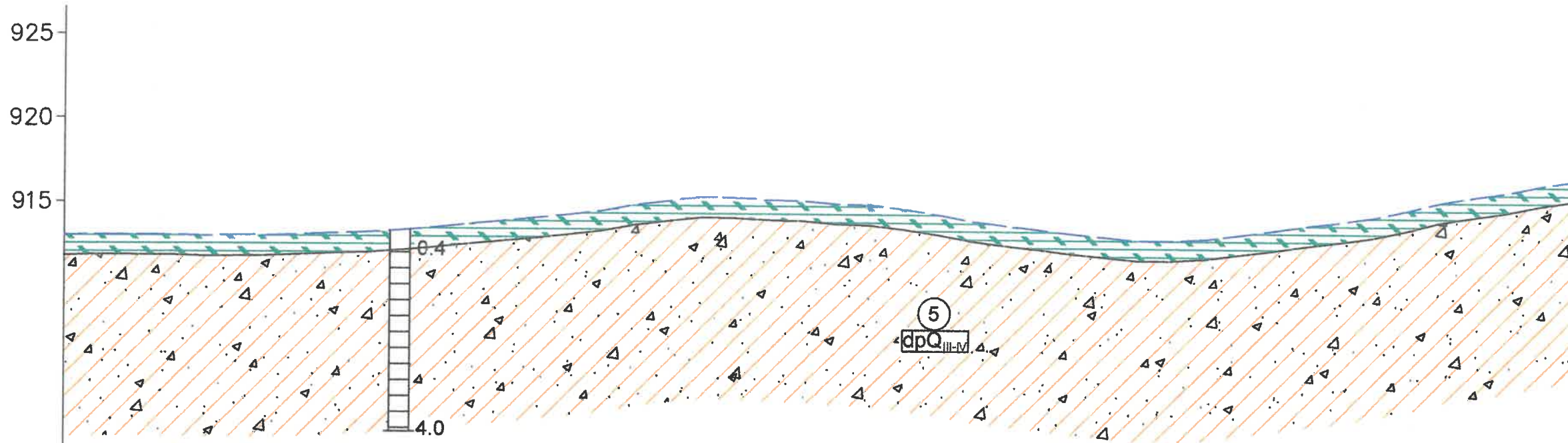
Ц-33

 "БИГС" ХХК	Захиалагч	"МСРСgr" ХХК		Үе шат
	Объект	ЭРДЭНЭТ - ЖАРГАЛАНТ чиглэлийн авто замын инженер-геологийн судалгаа		АЗ
Шалгасан	<i>С.Баттогтох</i>	С.Баттогтох	Зургийн нэр	Зургийн дугаар 31
Зохиосон	<i>А.Галбадрах</i>	А.Галбадрах	Инженер-геологийн зүсэлт	Масштаб босоо 1:100 хэвтээ 1:1000
Зурсан	<i>Б.Чанцал</i>	Б.Чанцал		



Фактические данные	Отметка рельефа, м	700.0910.50	720.0910.66	740.0910.85	750.7910.94	760.0911.00	780.0911.20	800.0911.40	820.0911.54	832.29911.63	840.0911.68	860.0911.79	880.0911.85	900.0911.92	920.0911.95	940.0911.96	960.0911.96	980.0911.96	000.0911.90	019.64911.79	020.0911.78	040.0911.52	060.0911.23	080.0910.97	100.0910.79	120.0910.65	127.23910.63	140.0910.60	160.0910.54	180.0910.65	200.0910.77	215.0910.91	220.0910.95	240.0911.10	260.0911.28	280.0911.46	300.60911.66	320.0911.87	340.0912.05	360.0912.20	380.0912.35	400.0912.45	420.0912.53	440.0912.58	447.34912.60	460.0912.64	480.0912.64	500.0912.70	520.0912.73	540.0912.80	560.0912.88	580.0912.94	600.0912.98
	Пикетаж, м	700.0910.50	720.0910.66	740.0910.85	750.7910.94	760.0911.00	780.0911.20	800.0911.40	820.0911.54	832.29911.63	840.0911.68	860.0911.79	880.0911.85	900.0911.92	920.0911.95	940.0911.96	960.0911.96	980.0911.96	000.0911.90	019.64911.79	020.0911.78	040.0911.52	060.0911.23	080.0910.97	100.0910.79	120.0910.65	127.23910.63	140.0910.60	160.0910.54	180.0910.65	200.0910.77	215.0910.91	220.0910.95	240.0911.10	260.0911.28	280.0911.46	300.60911.66	320.0911.87	340.0912.05	360.0912.20	380.0912.35	400.0912.45	420.0912.53	440.0912.58	447.34912.60	460.0912.64	480.0912.64	500.0912.70	520.0912.73	540.0912.80	560.0912.88	580.0912.94	600.0912.98
Цооногийн дугаар	 Ц-34  39																																																				


 "БИГС" ХХК	"БИГС" ХХК			
	Захиалагч	"МСРСgr" ХХК		Үе шат
Шалгасан	Объект	ЭРДЭНЭТ - ЖАРГАЛАНТ чиглэлийн авто замын инженер-геологийн судалгаа		АЗ
Зохиосон	<i>А.Алаа</i>	С.Баттогтох	Зургийн нэр	Зургийн дугаар 32
Зурсан	<i>Чанцал</i>	А.Галбадрах	Инженер-геологийн зүсэлт	Масштаб босоо 1:100 хэвтээ 1:1000
		Б.Чанцал		

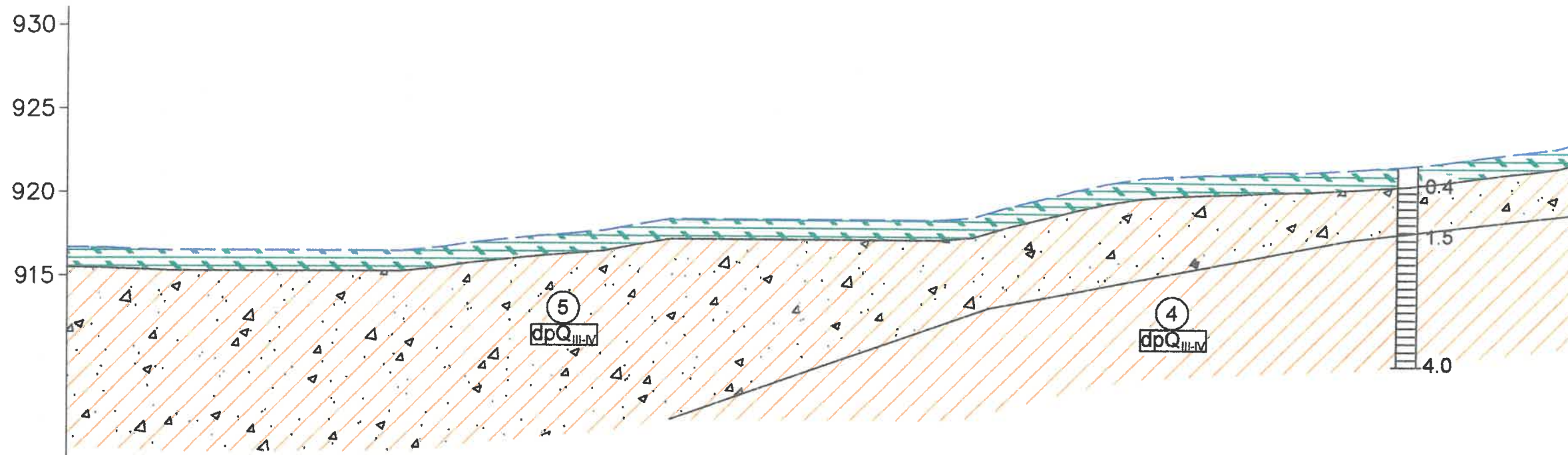


Фактические данные	Отметка рельефа, м
	Пикетаж, м
Цооногийн дугаар	600.00912.98
	620.00913.03
	640.00913.02
	660.00913.01
	680.00912.96
	700.00912.95
	720.00912.98
	740.00913.05
	760.00913.14
	780.00913.21
	800.00913.35
	820.00913.51
	840.00913.73
	860.00913.92
	880.00914.12
	895.42914.28
	900.00914.32
	920.00914.56
	940.00914.92
	960.00915.17
980.00915.38	
000.00915.34	
020.00915.24	
040.00915.19	
060.00915.03	
074.71915.00	
080.00914.97	
100.00914.72	
120.00914.43	
140.00914.07	
153.08913.90	
160.00913.82	
180.00913.60	
200.00913.35	
220.00913.16	
240.00912.97	
260.00913.00	
280.00913.11	
300.00913.37	
320.00913.63	
325.78913.72	
340.00913.93	
360.00914.18	
380.00914.45	
400.00914.89	
420.00915.38	
421.16915.41	
440.00915.71	
460.00916.00	
480.00916.41	
500.00916.70	

Ц-35

40

"БИГС" ХХК			
 "БИГС" ХХК	Захиалагч	"МСРСgr" ХХК	
	Объект	ЭРДЭНЭТ - ЖАРГАЛАНТ чиглэлийн авто замын инженер-геологийн судалгаа	
Шалгасан	С.Баттогтох	Зургийн нэр	Зургийн дугаар 33
Зохиосон	А.Галбадрах	Инженер-геологийн зүсэлт	Масштаб босоо 1:100 хэвтээ 1:1000
Зурсан	Б.Чанцал		

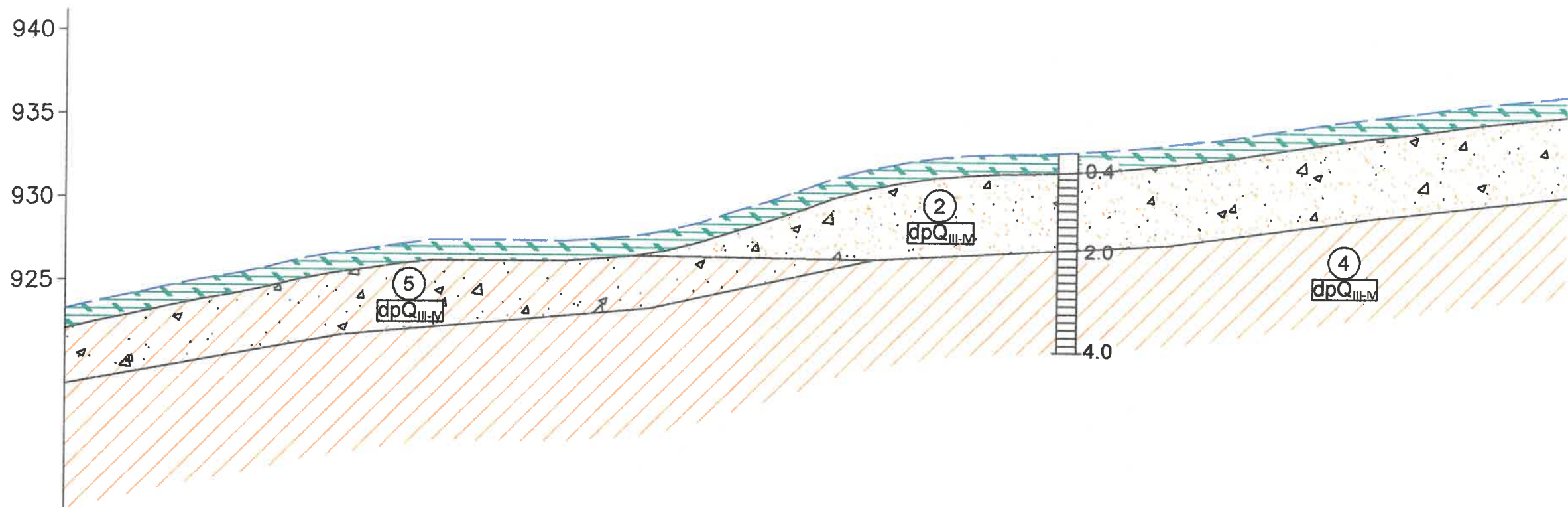


Фактические данные	Отметка рельефа, м
	Пикетаж, м

500.0	916.70
520.0	916.68
540.0	916.58
560.0	916.50
579.4	916.50
580.0	916.50
600.0	916.50
620.0	916.50
640.0	916.50
658.7	916.50
672.1	916.50
680.0	916.50
694.7	916.50
700.0	916.50
720.0	916.72
740.0	917.00
760.0	917.22
773.7	917.37
780.0	917.43
800.0	917.59
820.0	917.78
840.0	918.15
860.0	918.50
880.0	918.50
900.0	918.50
920.0	918.50
940.0	918.50
948.2	918.50
960.0	918.50
980.0	918.50
000.0	918.50
020.0	918.50
040.0	918.66
060.0	919.28
080.0	919.78
100.0	920.29
120.0	920.74
140.0	921.05
160.0	921.19
180.0	921.31
200.0	921.37
220.0	921.50
228.3	921.50
240.0	921.51
260.0	921.64
271.6	921.71
280.0	921.77
300.0	921.91
320.0	922.10
324.9	922.18
340.0	922.39
351.6	922.54
360.0	922.64
378.3	922.86
400.0	923.28

Цооногийн дугаар
Ц-36

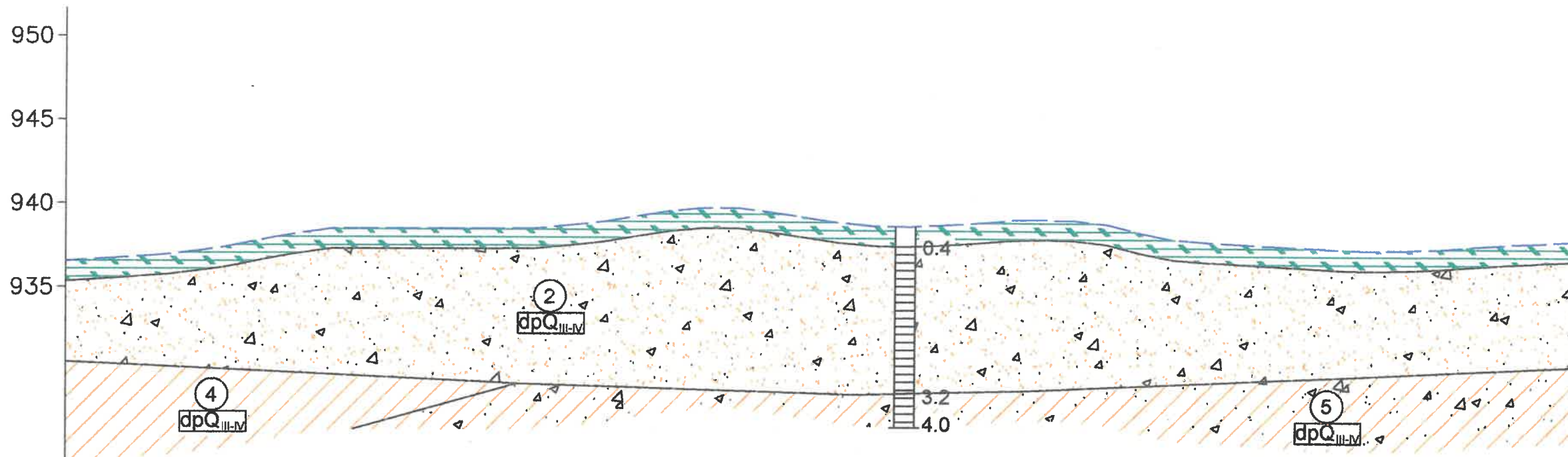
"БИГС" ХХК				
"БИГС" ХХК	Захиалагч	"МСРСgr" ХХК		Үе шат
	Объект	ЭРДЭНЭТ - ЖАРГАЛАНТ чиглэлийн авто замын инженер-геологийн судалгаа		А3
Шалгасан	<i>[Signature]</i>	С.Баттогтох	Зургийн нэр	Зургийн дугаар 34
Зохиосон	<i>[Signature]</i>	А.Галбадрах	Инженер-геологийн зүсэлт	Масштаб босоо 1:100 хэвтээ 1:1000
Зурсан	<i>[Signature]</i>	Б.Чанцал		



Фактические данные	Отметка рельефа, м
	Пикетаж, м
	400.00923.28
	420.00923.76
	440.00924.19
	460.00924.64
	480.00925.06
	500.00925.39
	520.00925.81
	540.00926.30
	560.00926.68
	580.00926.95
	600.00927.25
	620.00927.50
	640.00927.50
	660.00927.50
	680.00927.50
	700.00927.50
	720.00927.64
	740.00927.80
	760.00928.15
	780.00928.65
	800.00929.31
	816.31929.81
	820.00929.92
	840.00930.61
	860.00931.35
	880.00931.87
	900.00932.27
	920.00932.59
	940.00932.77
	960.00932.86
	980.00932.91
	994.62932.96
	000.00932.98
	020.00933.10
	040.00933.28
	060.00933.48
	080.00933.71
	100.00933.96
	120.00934.30
	140.00934.60
	160.00934.91
	180.00935.16
	200.00935.40
	220.00935.65
	240.00935.94
	260.00936.15
	280.00936.35
	300.00936.53

Ц-37
42

"БИГС" ХХК			
"БИГС" ХХК	Захиалагч	"МСРСgr" ХХК	
	Объект	ЭРДЭНЭТ - ЖАРГАЛАНТ чиглэлийн авто замын инженер-геологийн судалгаа	
Шалгасан	<i>[Signature]</i>	С.Баттогтох	Зургийн нэр
Зохиосон	<i>[Signature]</i>	А.Галбадрах	Инженер-геологийн зүсэлт
Зурсан	<i>[Signature]</i>	Б.Чанцал	
			Үе шат
			А3
			Зургийн дугаар 35
			Масштаб босоо 1:100 хэвтээ 1:1000




Фактические данные	Отметка рельефа, м
	Пикетаж, м

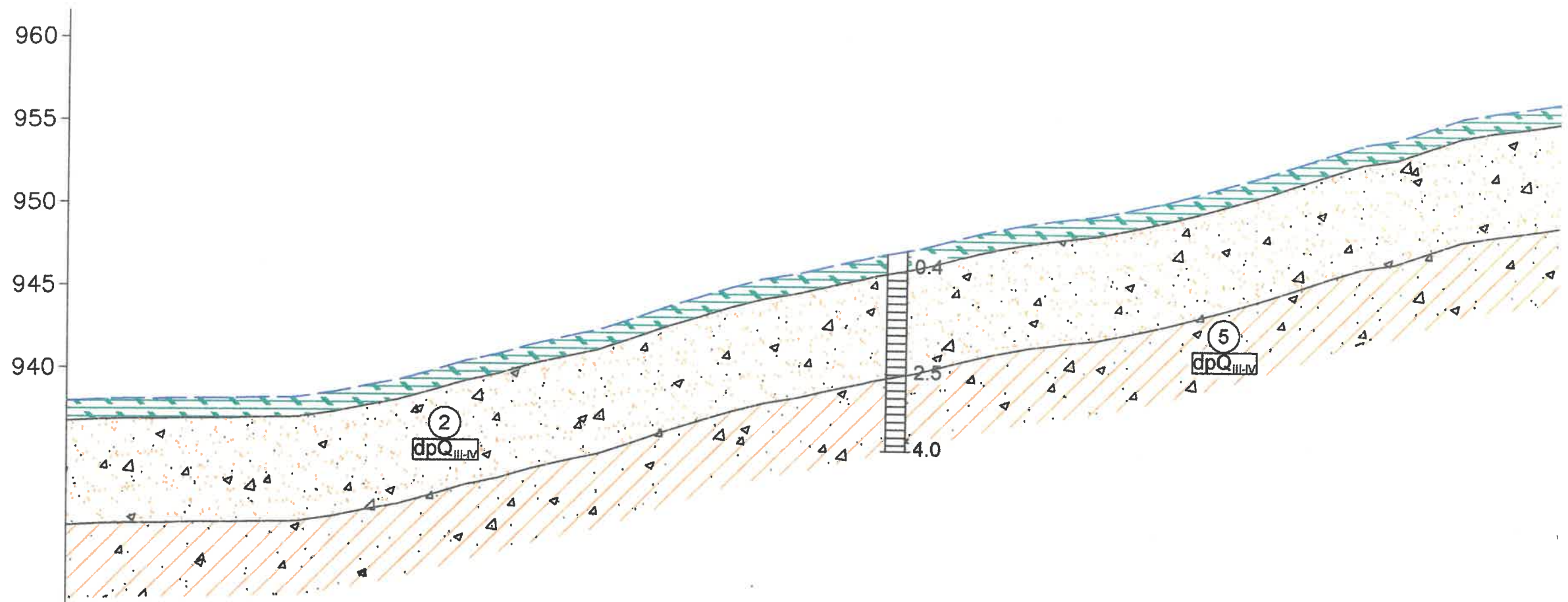
300.0	0936.53
320.0	0936.67
340.0	0936.79
349.9	0936.86
360.0	0936.94
380.0	0937.18
391.5	0937.34
400.0	0937.49
420.0	0937.89
434.8	0938.15
444.8	0938.29
460.0	0938.51
471.5	0938.50
480.0	0938.50
500.0	0938.50
511.5	0938.50
520.0	0938.50
540.0	0938.50
560.0	0938.50
580.0	0938.52
600.0	0938.72
620.0	0938.93
636.3	0939.19
640.0	0939.27
660.0	0939.58
680.0	0939.77
700.0	0939.77
720.0	0939.52
740.0	0939.23
743.2	0939.17
756.6	0938.97
760.0	0938.93
779.8	0938.75
800.0	0938.70
809.9	0938.74
820.0	0938.78
840.0	0938.90
860.0	0939.07
863.2	0939.10
880.0	0939.15
900.0	0939.11
920.0	0938.88
940.0	0938.38
960.0	0937.99
980.0	0937.85
990.4	0937.78
000.0	0937.74
020.0	0937.63
040.0	0937.53
060.0	0937.42
080.0	0937.37
100.0	0937.42
120.0	0937.50
140.0	0937.65
160.0	0937.79
174.3	0937.86
200.0	0937.97

Цооногийн дугаар

Ц-38

43


"БИГС" ХХК			
 "БИГС" ХХК	Захиалагч	"МСРСгг" ХХК	
	Объект	ЭРДЭНЭТ - ЖАРГАЛАНТ чиглэлийн авто замын инженер-геологийн судалгаа	
Шалгасан	<i>[Signature]</i>	С.Баттогтох	Зургийн нэр
Зохиосон	<i>[Signature]</i>	А.Галбадрах	Инженер-геологийн зүсэлт
Зурсан	<i>[Signature]</i>	Б.Чанцал	
			Үе шат
			А3
			Зургийн дугаар 36
			Масштаб Босоо 1:100 Хэвтээ 1:1000

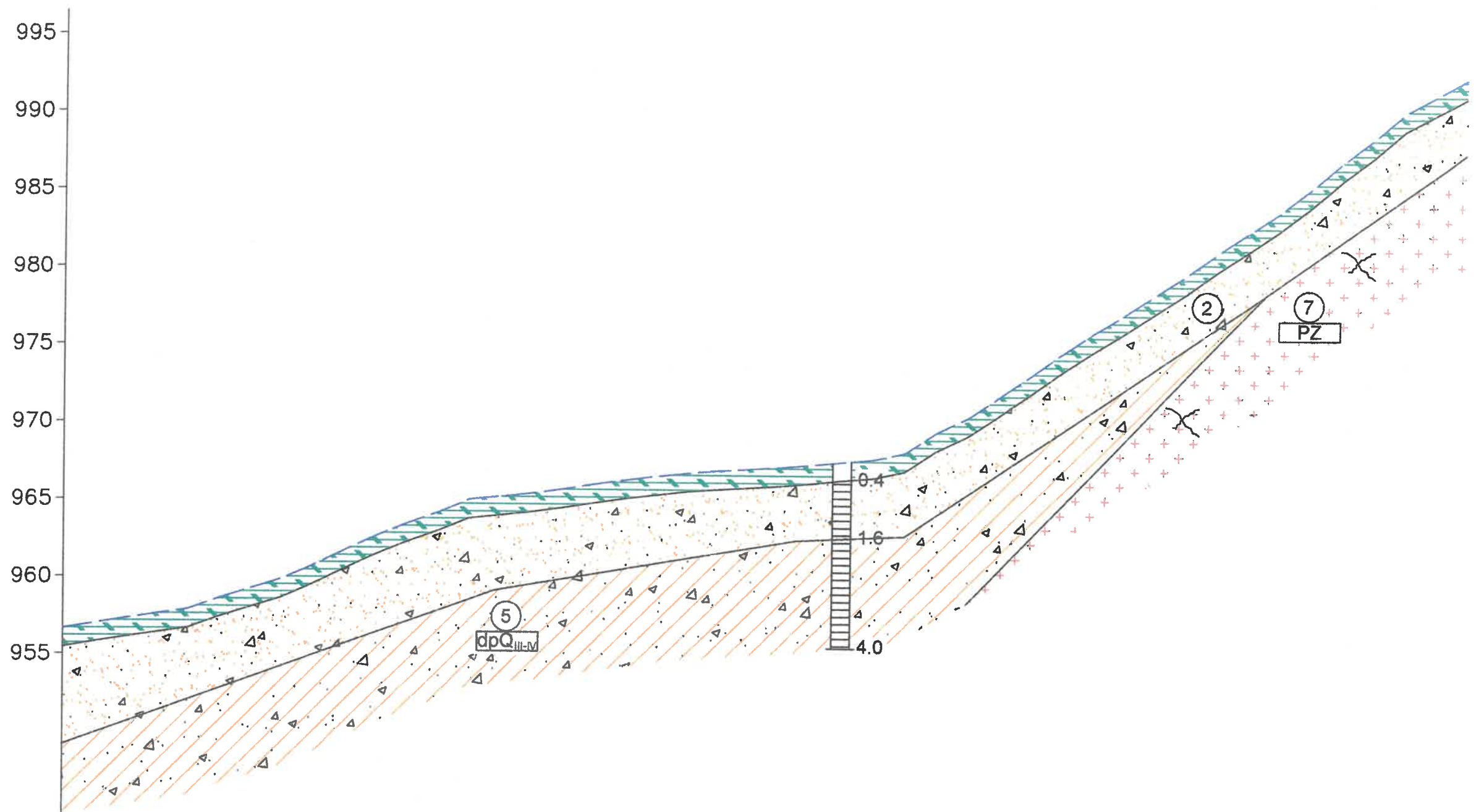


Фактические данные	Отметка рельефа, м
	Пикетаж, м
	200.00937.97
	220.00938.08
	240.00938.14
	255.26938.13
	260.00938.14
	280.00938.19
	296.00938.19
	315.26938.24
	335.26938.26
	345.14938.36
	360.00938.59
	375.26938.89
	380.00939.00
	400.00939.36
	420.00939.93
	440.00940.54
	460.00940.98
	480.00941.56
	497.26941.98
	500.00942.04
	520.00942.47
	540.00943.13
	560.00943.83
	580.00944.45
	600.00945.08
	620.00945.61
	640.00945.94
	660.00946.42
	671.82946.69
	684.42946.98
	700.00947.28
	711.83947.49
	731.83948.01
	748.49948.45
	760.00948.70
	780.00949.09
	791.82949.25
	800.00949.36
	820.00949.59
	840.00949.99
	860.00950.43
	880.00950.96
	900.00951.52
	920.00952.10
	925.08952.28
	940.00952.76
	960.00953.45
	980.00954.08
	000.00954.39
	020.00955.06
	040.00955.74
	060.00956.08
	080.00956.35
	100.00956.65

Ц-39


44

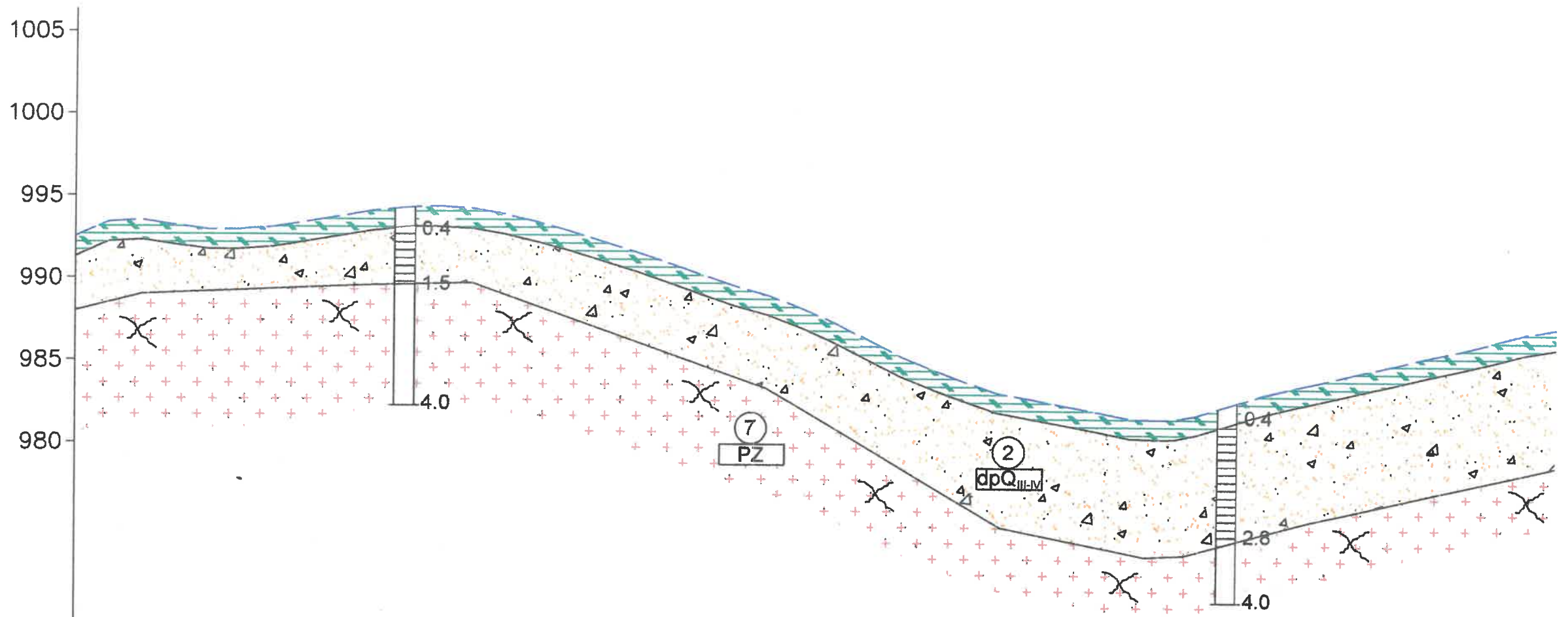
"БИГС" ХХК			
 "БИГС" ХХК	Захиалагч	"МСРСgr" ХХК	
	Объект	ЭРДЭНЭТ - ЖАРГАЛАНТ чиглэлийн авто замын инженер-геологийн судалгаа	
Шалгасан	<i>[Signature]</i>	С.Баттогтох	Зургийн нэр
Зохиосон	<i>[Signature]</i>	А.Галбадрах	Зургийн дугаар 37
Зурсан	<i>[Signature]</i>	Б.Чанцал	Инженер-геологийн зүсэлт
			Масштаб босоо 1:100 хэвтээ 1:1000



Фактические данные	Отметка рельефа, м	100.00956.65	120.00956.98	140.00957.30	160.00957.60	180.00957.89	200.00958.62	220.00959.25	240.00959.87	260.00960.72	280.00961.70	300.00962.63	320.00963.48	340.00964.19	360.00965.03	380.00965.24	400.00965.45	420.00965.74	440.00966.05	454.31966.25	460.00966.34	480.00966.58	500.00966.80	520.00966.96	536.86967.07	540.00967.09	560.00967.22	580.00967.38	600.00967.58	620.00967.76	640.00968.21	660.00969.53	680.00970.51	698.71971.76	700.00971.85	720.00973.24	740.00974.68	760.00976.00	780.00977.23	800.00978.51	820.00979.80	840.00981.25	860.00982.59	880.00983.93	900.00985.49	908.00986.16	920.00987.17	940.00988.69	960.00990.40	980.00991.49	000.00992.51										
	Пикетаж, м																																																												
Цооногийн дугаар																																Ц-40																													

45C

 "БИГС" ХХК	"БИГС" ХХК			
	Захиалагч	"МСРСgr" ХХК		Үе шат
	Объект	ЭРДЭНЭТ - ЖАРГАЛАНТ чиглэлийн авто замын инженер-геологийн судалгаа		А3
	Шалгасан	С.Баттогтох	Зургийн нэр	Зургийн дугаар 38
	Зохиосон	А.Галбадрах	Инженер-геологийн зүсэлт	Масштаб босоо 1:100 хэвтээ 1:1000
Зурсан	Б.Чанцал			



Фактические данные	Отметка рельефа, м
	Пикетаж, м
	000.00992.51
	020.00993.38
	040.00993.50
	060.00993.19
	080.00992.83
	090.00992.81
	100.00992.93
	120.00993.10
	140.00993.40
	160.00993.74
	180.00994.08
	200.00994.29
	210.00994.36
	220.00994.34
	240.00994.23
	260.00993.90
	280.00993.43
	300.00992.89
	320.00992.28
	340.00991.66
	360.00990.99
	360.54990.98
	380.00990.29
	400.00989.62
	420.00989.06
	440.00988.30
	460.00987.42
	480.00986.42
	500.00985.43
	520.00984.64
	522.5984.54
	540.00983.89
	560.00983.22
	580.00982.87
	600.00982.50
	620.00982.12
	640.00981.73
	660.00981.66
	667.5881.71
	680.00981.95
	700.00982.55
	720.00983.16
	721.61983.20
	740.00983.66
	760.00984.13
	780.00984.60
	787.5884.77
	800.00985.05
	820.00985.52
	840.00985.95
	860.00986.43
	880.00986.95
	900.00987.28

Цооногийн дугаар

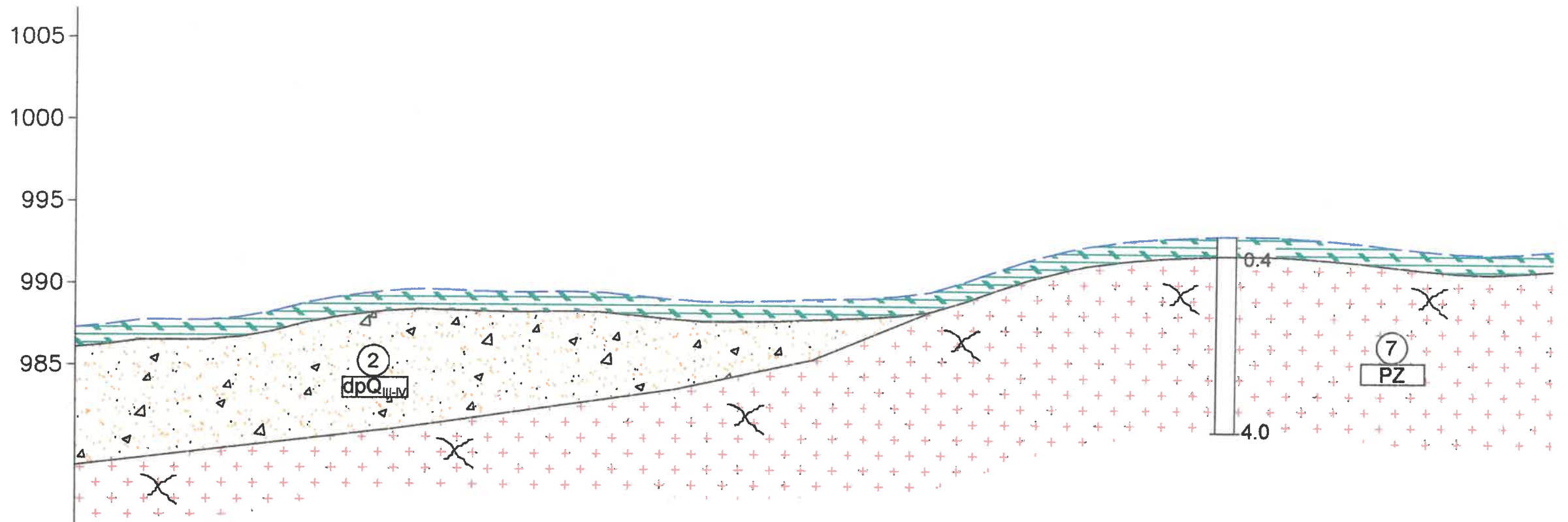
45

Ц-41

Ц-42



"БИГС" ХХК			
Захиалагч	"МСРСgr" ХХК		Үе шат
Объект	ЭРДЭНЭТ - ЖАРГАЛАНТ чиглэлийн авто замын инженер-геологийн судалгаа		АЗ
Шалгасан	<i>[Signature]</i>	С.Баттогтох	Зургийн нэр
Зохиосон	<i>[Signature]</i>	А.Галбадрах	Зургийн дугаар 39
Зурсан	<i>[Signature]</i>	Б.Чанцал	Инженер-геологийн зүсэлт
			Масштаб босоо 1:100 хэвтээ 1:1000




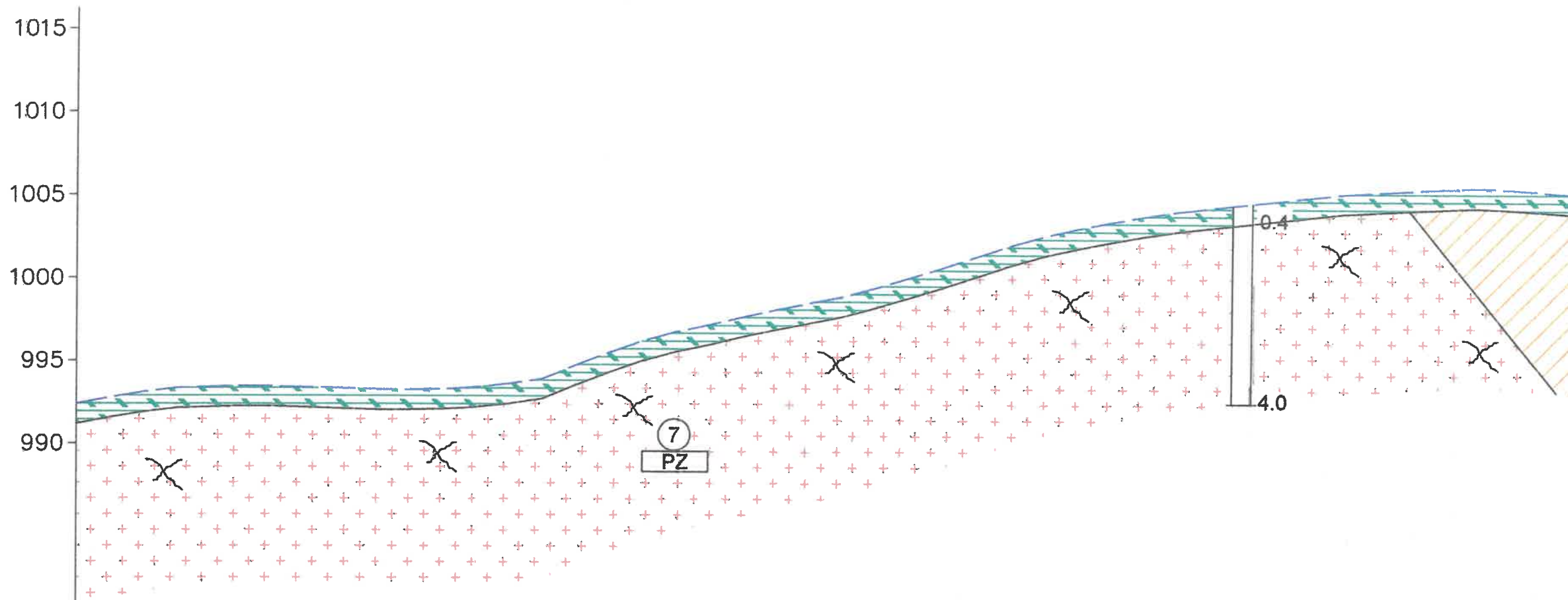
Фактические данные	Отметка рельефа, м
	Пикетаж, м
	900.00987.28
	920.00987.47
	940.00987.75
	960.00987.74
	980.00987.75
	993.62987.84
	000.00987.92
	020.00988.28
	040.00988.80
	060.00989.17
	075.79989.37
	089.12989.52
	100.00989.59
	111.79989.65
	120.00989.61
	140.00989.56
	160.00989.51
	170.60989.50
	180.00989.50
	195.79989.54
	200.00989.55
	220.00989.50
	240.00989.32
	248.53989.23
	260.00989.10
	280.00988.94
	289.54988.94
	300.00988.94
	320.00988.98
	328.53989.00
	340.00989.05
	355.20989.10
	365.20989.14
	380.00989.20
	400.00989.35
	420.00989.61
	440.00990.23
	460.00990.96
	470.54991.35
	480.00991.65
	500.00992.17
	515.50992.50
	520.00992.57
	540.00992.83
	560.00992.99
	580.00993.11
	600.00993.19
	620.00993.19
	635.50993.15
	640.00993.12
	660.00992.98
	680.00992.82
	685.58992.75
	700.00992.58
	720.00992.38
	740.00992.22
	760.00992.13
	780.00992.23
	800.00992.39

Цооногийн дугаар


46

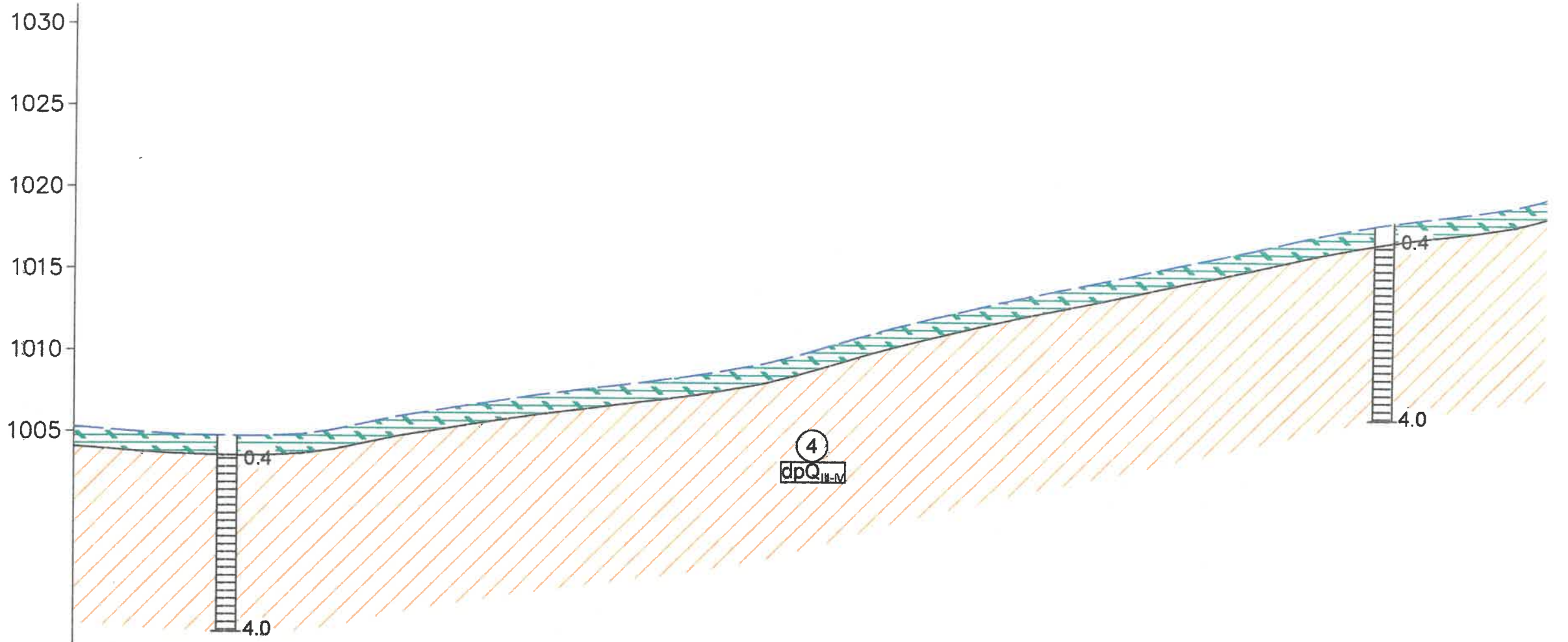
Ц-43

 "БИГС" ХХК	Захиалагч	"МСРСgr" ХХК		Үе шат
	Объект	ЭРДЭНЭТ - ЖАРГАЛАНТ чиглэлийн авто замын инженер-геологийн судалгаа		А3
Шалгасан	<i>[Signature]</i>	С.Баттогтох	Зургийн нэр	Зургийн дугаар 40
Зохиосон	<i>[Signature]</i>	А.Галбадрах	Инженер-геологийн зүсэлт	Масштаб босоо 1:100 хэвтээ 1:1000
Зурсан	<i>[Signature]</i>	Б.Чанцал		



Фактические данные	Отметка рельефа, м	800.00992.39
	Пикетаж, м	820.00992.77
		840.00993.11
		860.00993.35
		880.00993.41
		900.00993.48
		912.21993.47
		920.00993.44
		940.00993.39
		960.00993.33
		980.00993.26
		000.00993.25
		020.00993.30
		032.21993.37
		040.00993.43
		060.00993.64
		080.00993.94
		100.00994.76
		120.00995.53
		123.69995.69
		140.00996.25
		160.00996.79
		180.00997.22
		200.00997.70
		220.00998.13
		240.00998.53
		260.00998.93
		280.00999.46
		295.70999.93
		300.01000.06
		320.01000.68
		340.01001.35
		360.01002.02
		380.01002.61
		400.01003.06
		420.01003.46
		440.01003.82
		460.01004.12
		468.57004.23
		480.01004.35
		500.01004.57
		520.01004.79
		535.34004.97
		540.01005.02
		560.01005.23
		580.01005.35
		600.01005.46
		620.01005.54
		640.01005.63
		660.01005.54
		680.01005.41
		700.01005.27
Цооногийн дугаар		Ц-44


 "БИГС" ХХК	Захиалагч	"МСРСgr" ХХК		Үе шат
	Объект	ЭРДЭНЭТ - ЖАРГАЛАНТ чиглэлийн авто замын инженер-геологийн судалгаа		А3
Шалгасан	<i>А.Араа</i>	С.Баттогтох	Зургийн нэр	Зургийн дугаар 41
Зохиосон	<i>А.Араа</i>	А.Галбадрах	Инженер-геологийн зүсэлт	Масштаб босоо 1:100 хэвтээ 1:1000
Зурсан	<i>Чанцал</i>	Б.Чанцал		



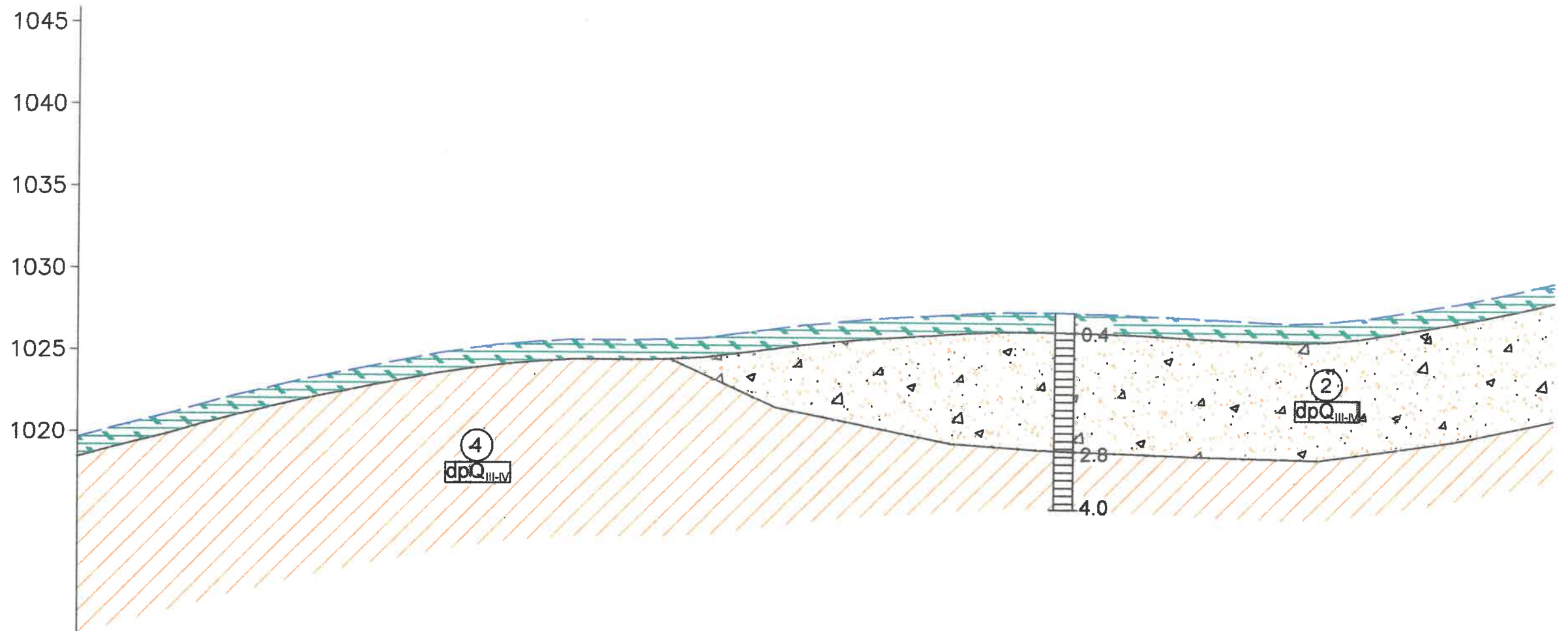
Фактические данные	Отметка рельефа, м
	Пикетаж, м

Цооногийн дугаар	
------------------	--

700.001005.28	Ц-45
720.001005.11	
740.001004.95	
760.001004.81	
780.001004.75	
800.001004.71	
805.421004.70	
820.001004.73	
840.001004.83	
860.001005.12	
880.001005.57	
900.001005.99	
920.001006.31	
940.001006.64	
960.001006.95	
976.291007.19	
980.001007.25	
000.001007.51	
019.041007.75	
020.001007.76	
040.001008.01	
060.001008.27	
080.001008.55	
100.001008.88	
120.001009.25	
140.001009.75	
160.001010.35	
180.001010.84	
180.951010.97	
200.001011.51	
220.001012.02	
240.001012.52	
260.001013.01	
280.001013.47	
300.001013.88	
320.001014.28	
336.021014.61	
340.001014.70	
360.001015.15	
380.001015.59	
400.001015.97	
420.001016.41	
440.001016.88	
460.001017.35	
480.001017.74	
500.001018.08	Ц-46
520.001018.34	
540.001018.58	
560.001018.84	
580.001019.15	
600.001019.66	

"БИГС" ХХК			
 "БИГС" ХХК	Захиалагч	"МСРСgr" ХХК	
	Объект	ЭРДЭНЭТ - ЖАРГАЛАНТ чиглэлийн авто замын инженер-геологийн судалгаа	
Шалгасан	<i>(Signature)</i>	С.Баттогтох	Зургийн нэр
Зохиосон	<i>(Signature)</i>	А.Галбадрах	Инженер-геологийн зүсэлт
Зурсан	<i>(Signature)</i>	Б.Чанцал	Масштаб Босоо 1:100 Хэвгээ 1:1000


48

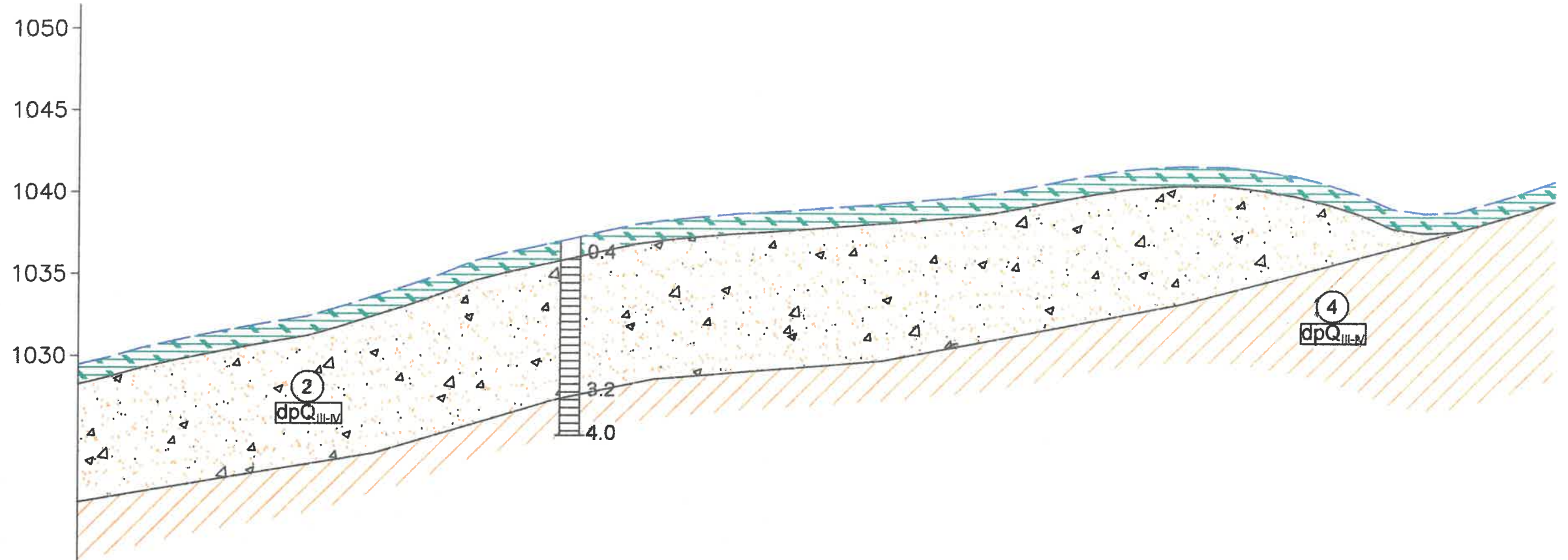


Фактические данные	Отметка рельефа, м
	Пикетаж, м
	600.001019.66
	620.001020.21
	638.011020.67
	648.011020.91
	660.001021.22
	674.671021.64
	680.001021.79
	700.001022.31
	714.671022.65
	720.001022.78
	740.001023.26
	750.001023.47
	760.001023.66
	780.001024.08
	800.001024.46
	820.001024.85
	840.001025.14
	860.001025.41
	880.001025.56
	900.001025.69
	920.001025.71
	930.501025.70
	940.001025.70
	960.001025.74
	980.001025.84
	000.001026.09
	003.511026.14
	020.001026.35
	040.001026.62
	060.001026.81
	080.001027.01
	100.001027.14
	117.261027.25
	130.601027.34
	140.001027.40
	157.261027.49
	177.261027.51
	193.931027.52
	200.001027.50
	220.001027.45
	237.261027.39
	240.001027.38
	260.001027.28
	280.001027.18
	300.001027.09
	320.001027.02
	340.001026.94
	351.791027.00
	360.001027.03
	380.001027.22
	400.001027.54
	420.001027.85
	440.001028.18
	460.001028.57
	480.001029.00
	500.001029.45

49

Ц-47

 "БИГС" ХХК	"БИГС" ХХК			
	Захиалагч	"МСРСgr" ХХК		Үе шат
	Объект	ЭРДЭНЭТ - ЖАРГАЛАНТ чиглэлийн авто замын инженер-геологийн судалгаа		АЗ
	Шалгасан	С.Баттогтох	Зургийн нэр	Зургийн дугаар 43
	Зохиосон	А.Галбадрах	Инженер-геологийн зүсэлт	Масштаб босоо 1:100 хэвгээ 1:1000
Зурсан	Б.Чанцал			



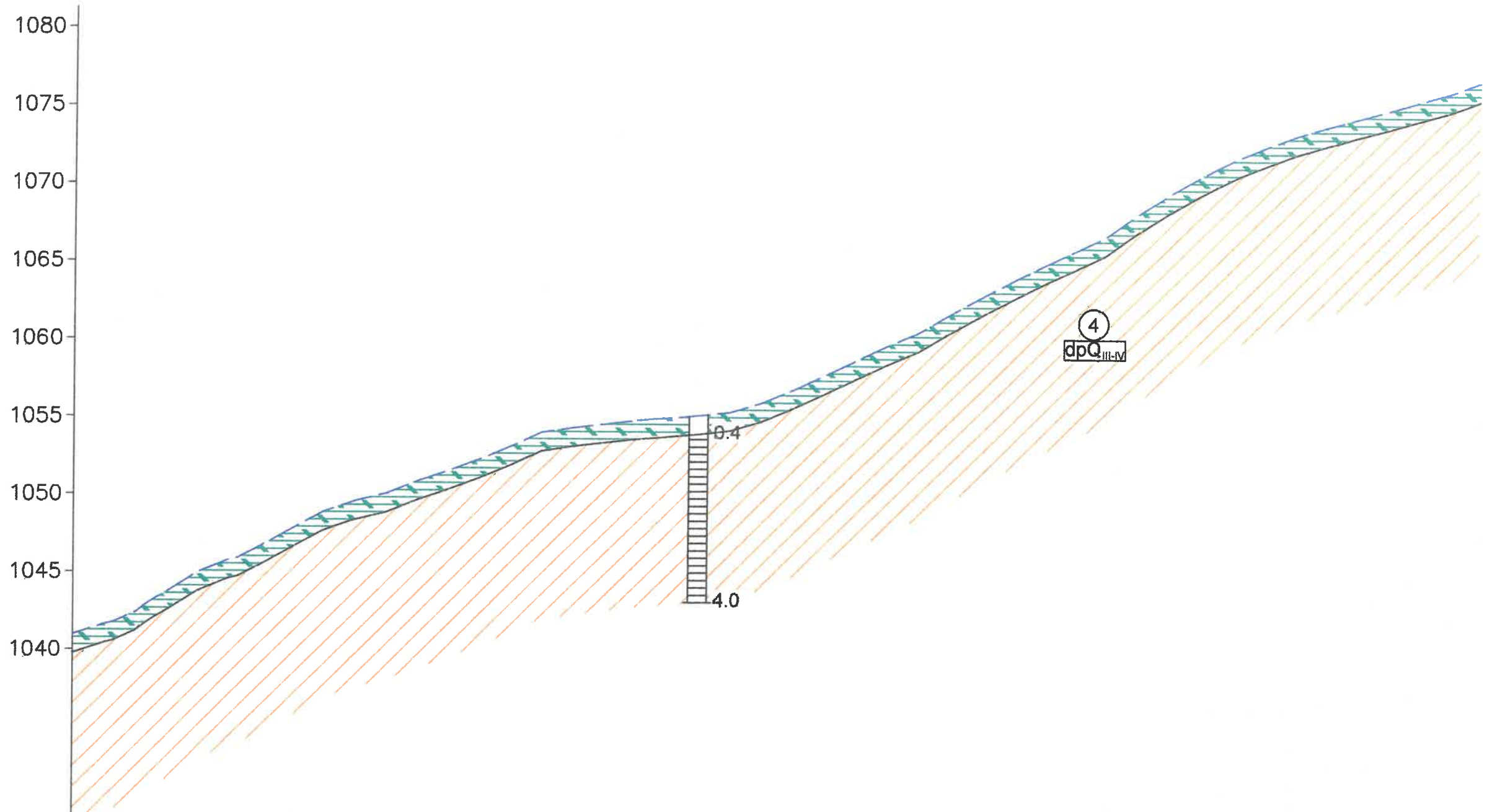
Фактические данные	Отметка рельефа, м
	Пикетаж, м
	500.01029.45
	520.01029.94
	540.01030.51
	560.01030.96
	580.01031.37
	600.01031.75
	620.01032.10
	640.01032.46
	660.01033.04
	680.01033.69
	700.01034.30
	720.01035.00
	728.94035.36
	740.01035.81
	760.01036.34
	780.01036.75
	800.01037.20
	820.01037.67
	840.01038.11
	860.01038.39
	880.01038.58
	900.01038.75
	918.071038.86
	920.01038.87
	940.01039.02
	960.01039.18
	980.01039.33
	000.01039.49
	020.01039.68
	040.01039.87
	053.201040.05
	068.351040.30
	080.01040.52
	096.571040.86
	113.201041.18
	133.201041.50
	140.001041.60
	159.861041.76
	173.201041.83
	180.001041.82
	200.01041.79
	220.01041.56
	240.01041.24
	252.001040.96
	260.01040.76
	280.01040.15
	285.601039.91
	300.01039.28
	320.01039.00
	340.01039.10
	360.01039.67
	380.01040.27
	400.01040.97

Цооногийн дугаар

Ц-48

50

"БИГС" ХХК	"БИГС" ХХК		
	Захиалагч	"МСРСг" ХХК	
Шалгасан	Объект	ЭРДЭНЭТ - ЖАРГАЛАНТ чиглэлийн авто замын инженер-геологийн судалгаа	
Зохиосон	С.Баттогтох	Зургийн нэр	Зургийн дугаар 44
Зурсан	А.Галбадрах	Инженер-геологийн зүсэлт	Масштаб босоо 1:100 хэвгээ 1:1000
	Б.Чанцал		



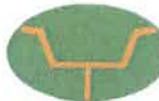
Фактические данные	Отметка рельефа, м
	Пикетаж, м

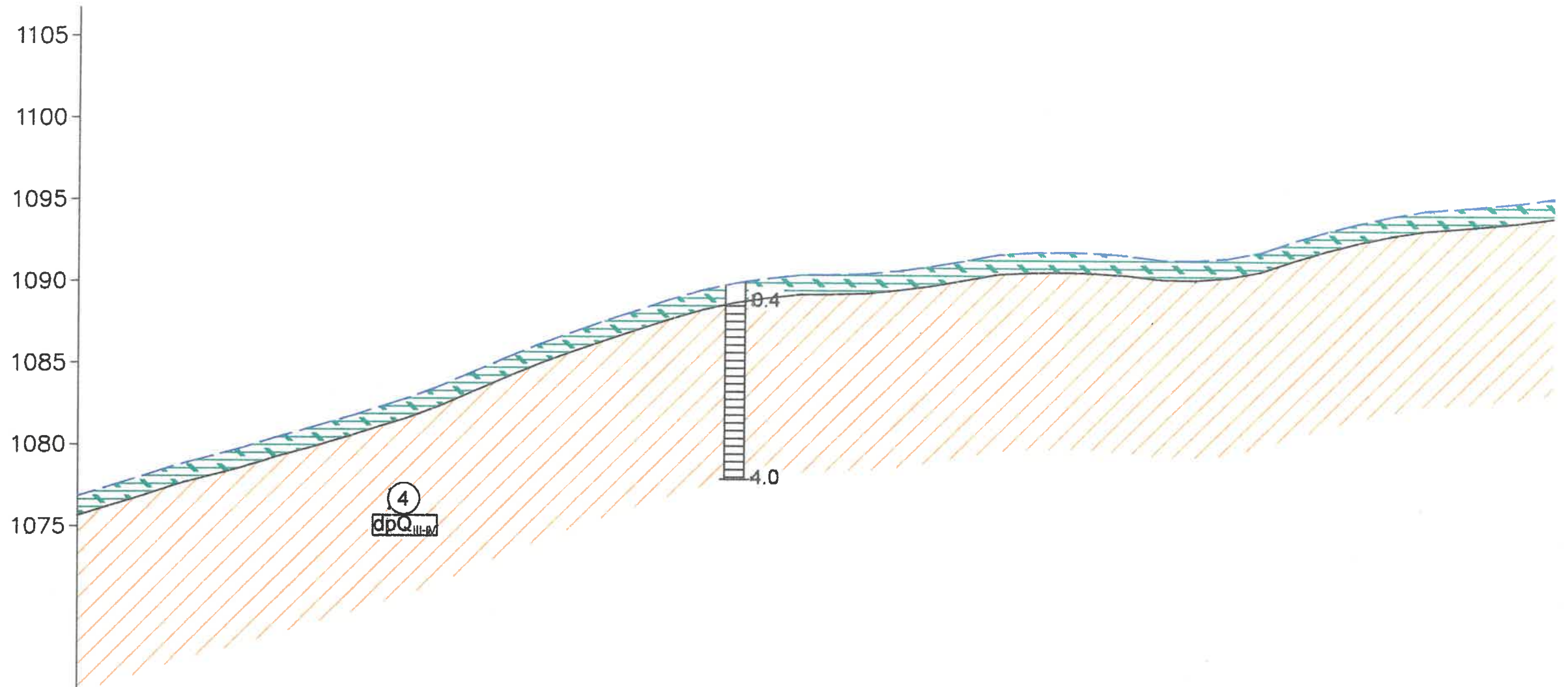
400.00	1040.97
420.00	1041.52
440.00	1042.40
452.28	1043.27
462.28	1043.84
480.00	1044.97
500.00	1045.78
505.61	1045.91
520.00	1046.66
540.00	1047.79
560.00	1048.89
577.02	1049.53
580.00	1049.59
600.00	1050.07
620.00	1050.88
640.00	1051.55
660.00	1052.30
680.00	1053.12
700.00	1054.04
720.00	1054.35
740.00	1054.59
747.40	1054.68
760.00	1054.84
779.02	1054.99
780.00	1054.99
800.00	1055.17
820.00	1055.39
840.00	1055.98
860.00	1056.81
880.00	1057.75
900.00	1058.72
920.00	1059.68
940.00	1060.55
950.11	1061.16
960.00	1061.73
980.00	1062.87
000.00	1063.92
020.00	1064.92
040.00	1065.85
060.00	1066.80
076.71	1068.01
080.00	1068.25
100.00	1069.54
120.00	1070.70
140.00	1071.72
144.86	1071.95
154.86	1072.37
180.00	1073.32
200.00	1073.93
208.19	1074.14
220.00	1074.47
240.00	1075.00
249.51	1075.28
260.00	1075.58
280.00	1076.15
300.00	1076.85

Цооногийн дугаар


● Ц-49

● 51

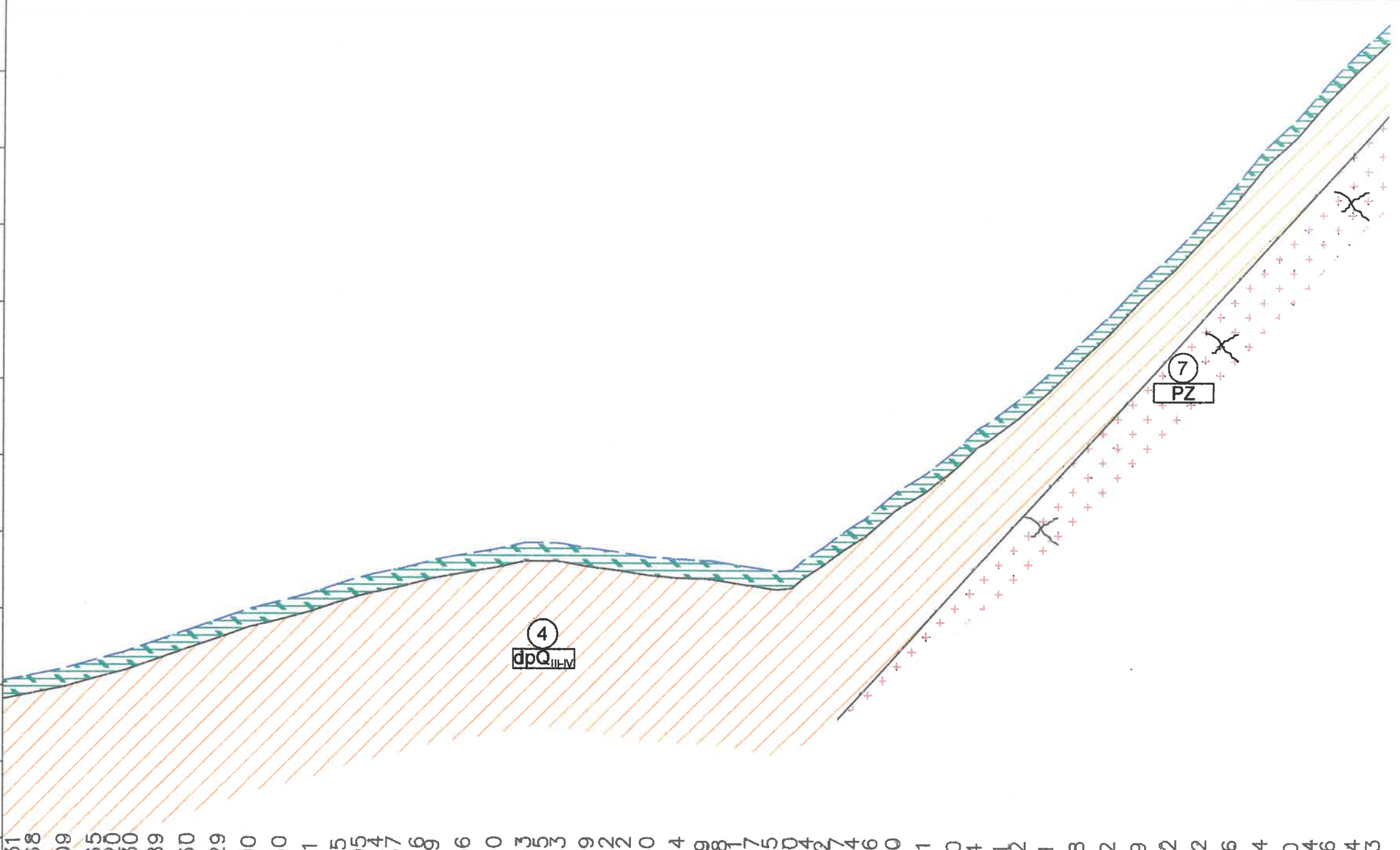
"БИГС" ХХК			
 "БИГС" ХХК	Захиалагч	"МСРСgr" ХХК	
	Объект	ЭРДЭНЭТ - ЖАРГАЛАНТ чиглэлийн авто замын инженер-геологийн судалгаа	
Шалгасан	С.Баттогтох	Зургийн нэр	Зургийн дугаар 45
Зрхиосон	А.Галбадрах	Инженер-геологийн зүсэлт	Масштаб Босоо 1:100 Хэвгээ 1:1000
Зурсан	Б.Чанцал		




Фактические данные	Отметка рельефа, м	300.001076.85 320.001077.47 340.001078.09 360.001078.73 380.001079.26 384.531079.37 400.001079.78 415.671080.27 420.001080.42 440.001080.98 460.001081.57 469.001081.84 479.001082.17 480.001082.20 500.001083.57 522.541083.67 540.001084.43 548.831084.83 560.001085.30 580.001086.13 585.761086.36 600.001086.88 620.001087.59 640.001088.25 660.001088.92 680.001089.52 700.001089.95 720.001090.24 740.001090.47 760.001090.49 780.001090.55 784.251090.59 800.001090.75 820.001091.03 840.001091.39 860.001091.76 880.001091.87 900.001091.91 920.001091.84 940.001091.71 960.001091.48 980.001091.44 000.001091.60 020.001091.98 040.001092.66 060.001093.27 080.001093.78 094.281094.09 100.001094.21 120.001094.53 140.001094.68 160.001094.85 180.001095.05 200.001095.31	
	Пикетаж, м		
Цооногийн дугаар		Ц-50	52

 "БИГС" ХХК	Захиалагч	"МСРСgr" ХХК		Үе шат
	Объект	ЭРДЭНЭТ - ЖАРГАЛАНТ чиглэлийн авто замын инженер-геологийн судалгаа		А3
Шалгасан	<i>С.Баттогтох</i>	С.Баттогтох	Зургийн нэр	Зургийн дугаар 46
Зохиосон	<i>А.Галбадрах</i>	А.Галбадрах	Инженер-геологийн зүсэлт	Масштаб босоо 1:300 хэвгээ 1:1000
Зурсан	<i>Б.Чанцал</i>	Б.Чанцал		

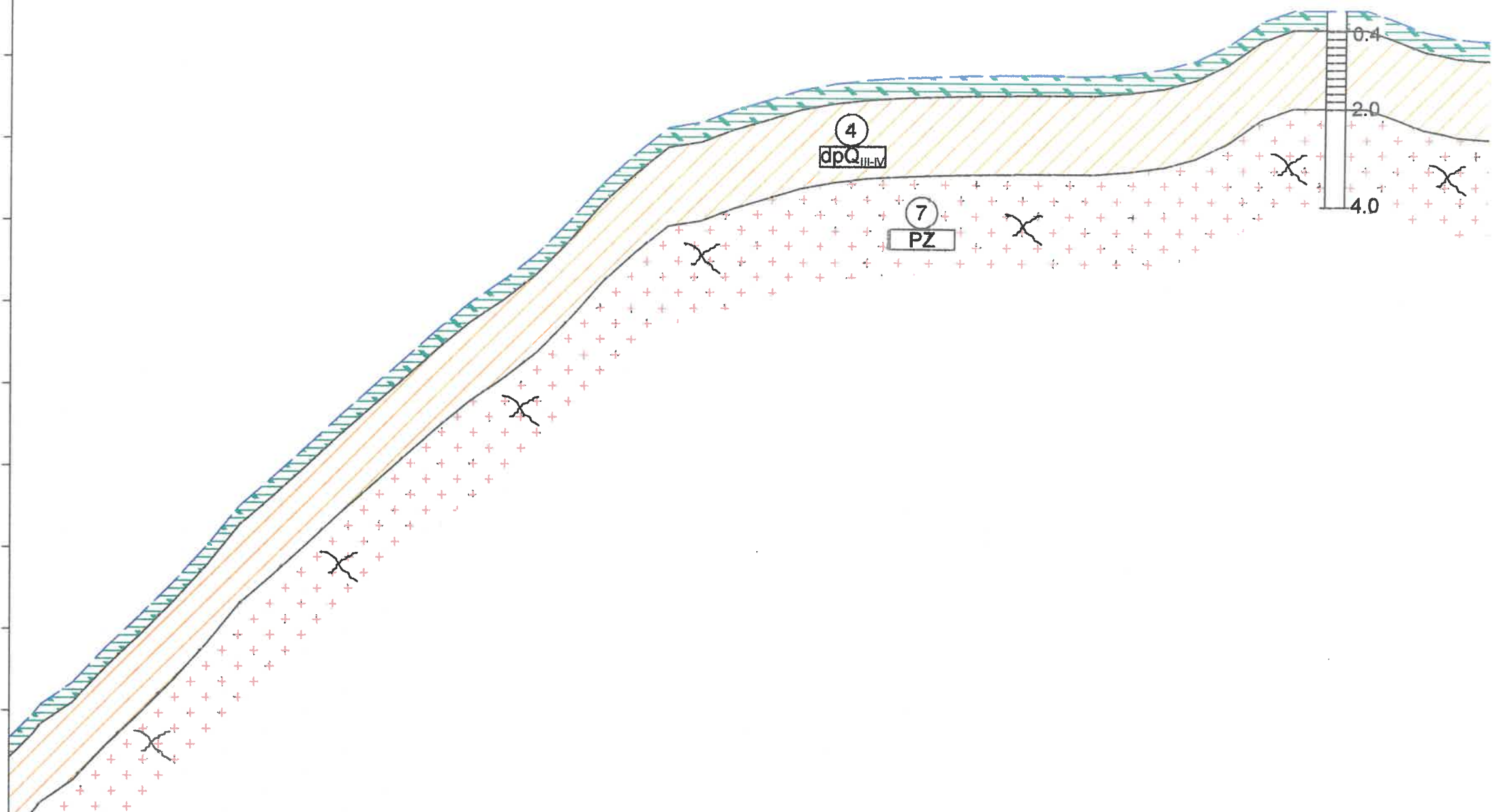
1135
1130
1125
1120
1115
1110
1105
1100
1095
1090
1085



Фактические данные	Отметка рельефа, м	200.00 220.00 240.00 260.00 280.00 283.61 300.00 320.00 340.00 360.00 380.00 400.00 419.06 432.39 440.00 455.06 480.00 500.00 520.00 539.06 540.00 560.00 580.00 593.18 600.00 620.00 640.00 656.23 669.00 677.18 680.00 700.00 713.18 723.43 733.68 743.43 753.18 760.00 780.00 800.00 820.00 833.68 840.00 860.00 880.00 900.00 920.00 940.00 960.00 980.00 000.00 020.00 040.00 060.00 063.91 080.00 100.00
	Пикетаж, м	0095.31 095.68 096.09 096.65 097.20 097.30 097.89 098.60 099.29 100.00 100.50 101.01 101.65 102.05 102.24 102.57 103.66 103.66 103.56 103.90 104.33 104.33 104.33 103.99 103.82 103.72 103.40 103.24 103.19 103.18 102.91 102.87 102.55 102.60 103.44 104.12 104.87 105.24 105.96 107.70 108.91 110.50 111.84 112.21 113.72 115.51 117.48 119.42 121.59 123.42 125.52 127.76 130.24 132.10 134.44 134.86 136.54 138.53
Цооногийн дугаар	53	

 "БИГС" ХХК	"БИГС" ХХК			
	Захиалагч	"МСРСgr" ХХК		Үе шат
	Объект	ЭРДЭНЭТ - ЖАРГАЛАНТ чиглэлийн авто замын инженер-геологийн судалгаа		АЗ
	Шалгасан	<i>С.Баттогтох</i>	Зургийн нэр	Зургийн дугаар 47
	Зохиосон	<i>А.Галбадрах</i>	Инженер-геологийн зүсэлт	Масштаб Босоо 1:100 Хэвгээ 1:1000
Зурсан	<i>Б.Чанцал</i>			

1185
1180
1175
1170
1165
1160
1155
1150
1145
1140

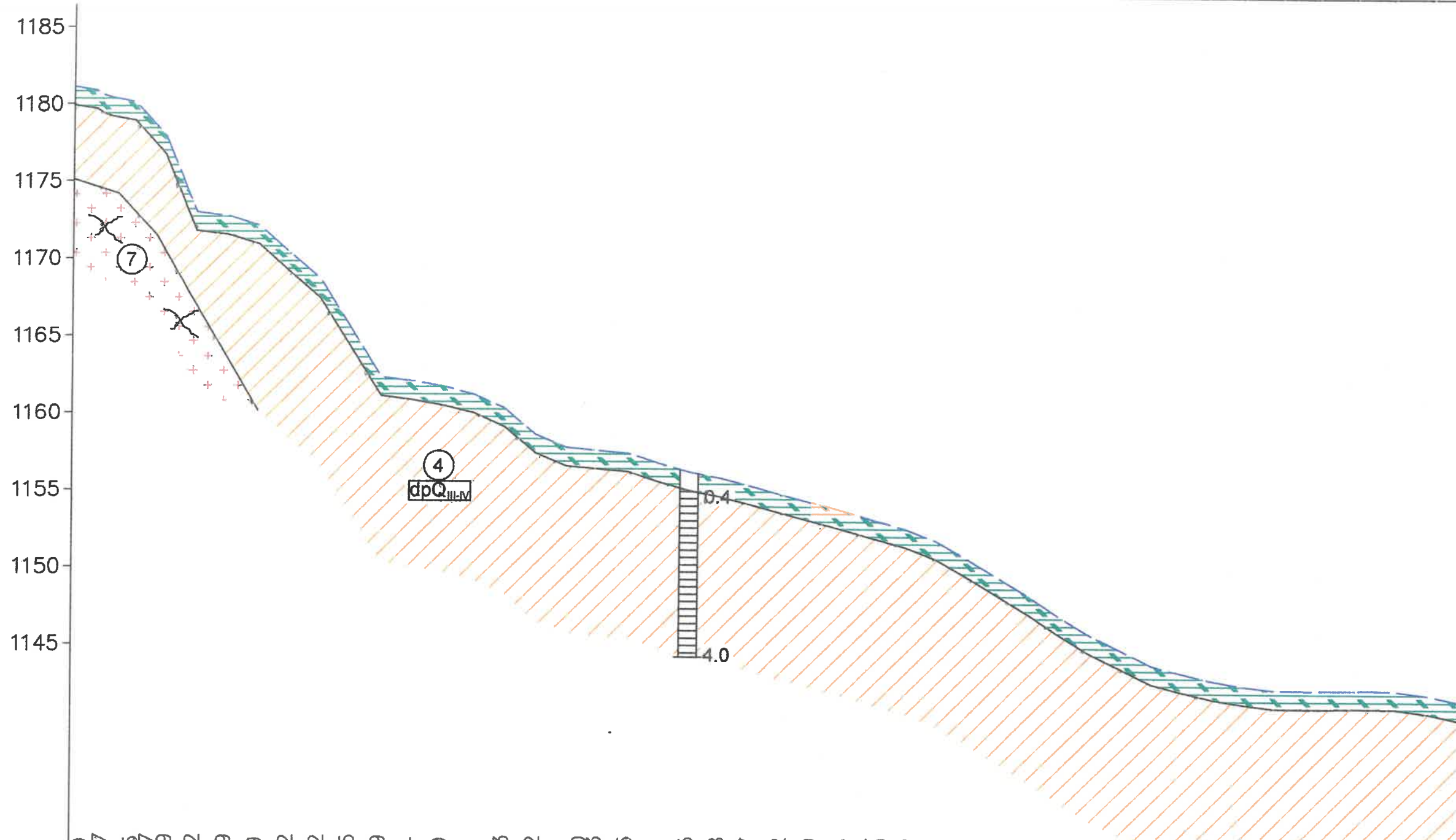


Фактические данные	Отметка рельефа, м	100.00 120.00 138.91 160.00 173.91 180.00 200.00 220.00 240.00 260.00 280.00 300.00 320.00 340.00 360.00 380.00 400.00 420.00 440.00 460.00 480.00 500.00 520.00 540.00 560.00 580.00 593.00 600.00 620.00 640.00 660.00 680.00 700.00 710.75 720.00 733.25 740.00 755.75 760.00 780.00 800.75 820.00 840.00 860.00 880.00 900.00 920.00 924.79 940.00 960.00 969.79 980.00 000.00
	Пикетаж, м	100.00 120.00 138.91 160.00 173.91 180.00 200.00 220.00 240.00 260.00 280.00 300.00 320.00 340.00 360.00 380.00 400.00 420.00 440.00 460.00 480.00 500.00 520.00 540.00 560.00 580.00 593.00 600.00 620.00 640.00 660.00 680.00 700.00 710.75 720.00 733.25 740.00 755.75 760.00 780.00 800.75 820.00 840.00 860.00 880.00 900.00 920.00 924.79 940.00 960.00 969.79 980.00 000.00
Цоногийн дугаар	● Ц-51	

54



"БИГС" ХХК			
Захиалагч	"МСРСgr" ХХК		Үе шат
Объект	ЗРДЭНЭТ - ЖАРГАЛАНТ чиглэлийн авто замын инженер-геологийн судалгаа		АЗ
Шалгасан	С.Баттогтох	Зургийн нэр	Зургийн дугаар 48
Зохиосон	А.Галбадрах	Инженер-геологийн зүсэлт	Масштаб Босоо 1:100 Хэвгээ 1:1000
Зурсан	Б.Чанцал		

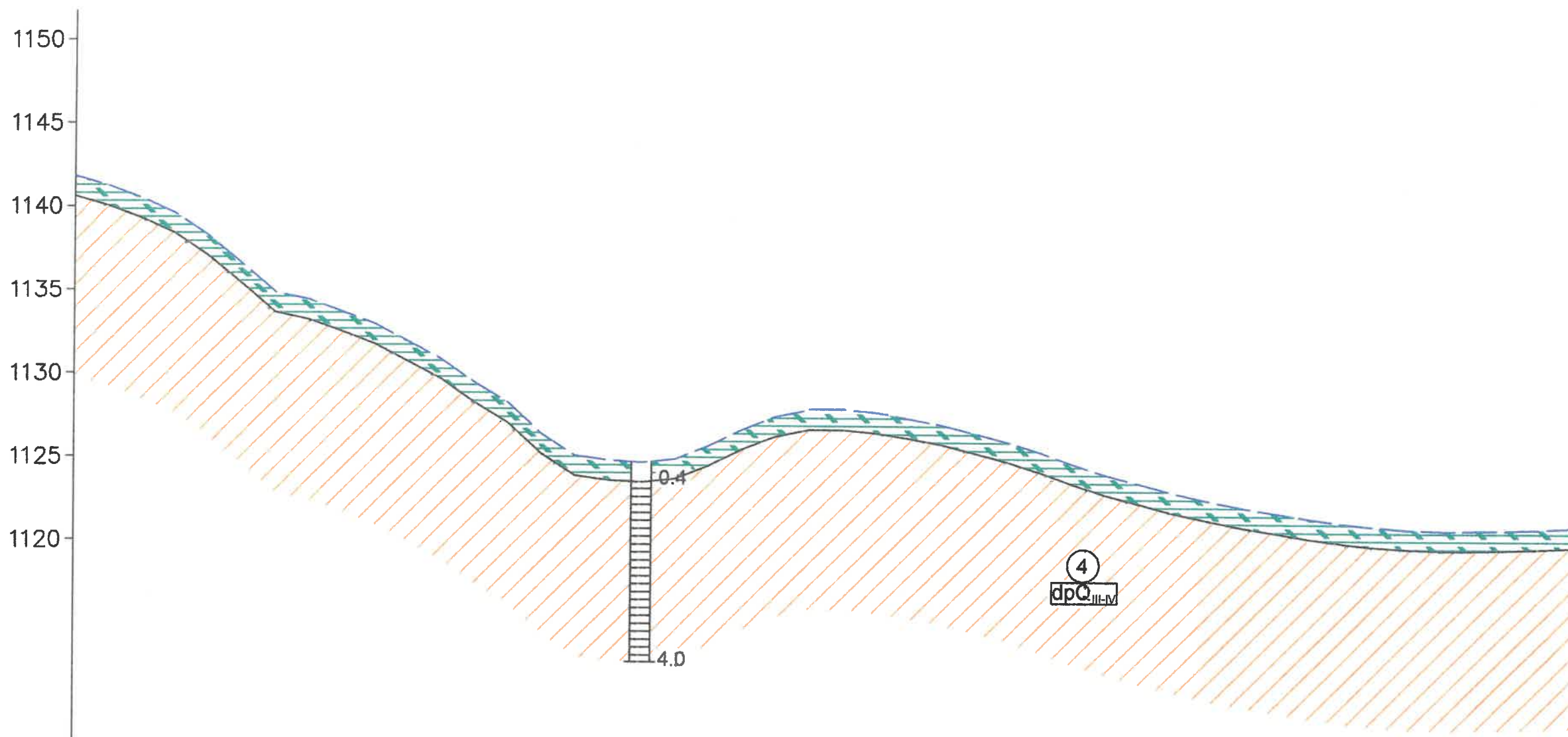


Фактические данные	Отметка рельефа, м	000.00 020.00 040.00 060.00 061.96 080.00 100.00 120.00 140.00 160.00 180.00 200.00 220.00 240.00 260.00 280.00 300.00 318.86 320.00 340.00 360.00 380.00 400.00 420.00 440.00 460.00 480.00 500.00 515.12 520.00 540.00 552.40 560.00 580.00 600.00 620.00 640.00 660.00 680.00 700.00 715.27 727.30 740.00 760.00 780.00 800.00 820.00 834.80 840.00 860.00 880.00 900.00
	Пикетаж, м	181.10 180.57 180.15 177.97 177.49 173.02 172.79 172.19 170.42 168.72 165.55 162.39 162.14 161.80 161.31 160.43 158.72 157.91 157.90 157.73 157.55 156.91 156.35 155.98 155.47 154.92 154.39 153.86 153.44 153.30 152.75 152.31 151.99 150.87 149.70 148.53 147.20 145.99 145.01 144.04 143.63 143.54 143.06 142.74 142.52 142.49 142.51 142.53 142.53 142.48 142.22 141.81
Цооногийн дугаар		54

● Ц-52





"БИГС" ХХК			
Захиалагч	"МСРСgr" ХХК		Үе шат
Объект	ЭРДЭНЭТ - ЖАРГАЛАНТ чиглэлийн авто замын инженер-геологийн судалгаа		А3
Шалгасан	С.Баттогтох	Зургийн нэр	Зургийн дугаар 49
Зохиосон	А.Галбадрах	Инженер-геологийн зүсэлт	Масштаб Босоо 1:100 Хэвтээ 1:1000
Зурсан	Б.Чанцал		



Фактические данные	Отметка рельефа, м	900.00 141.81 920.00 141.24 940.00 140.50 960.00 139.60 980.00 138.25 1000.00 136.59 1020.00 136.50 1040.00 134.86 1060.00 134.44 1080.00 133.73 1100.00 132.99 1120.00 131.95 1140.00 130.90 1160.00 130.01 1180.00 129.51 1200.00 128.31 1220.00 126.45 1240.00 125.15 1260.00 124.87 1280.00 124.76 1300.00 124.97 1320.00 125.76 1340.00 126.48 1360.00 126.73 1380.00 127.52 1400.00 127.94 1420.00 127.98 1440.00 127.76 1460.00 127.45 1480.00 127.09 1500.00 126.58 1520.00 126.07 1540.00 125.87 1560.00 125.45 1580.00 124.74 1600.00 124.70 1620.00 124.12 1640.00 123.60 1660.00 123.08 1680.00 122.64 1700.00 122.25 1720.00 121.93 1740.00 121.62 1760.00 121.33 1780.00 121.15 1800.00 121.01 1820.00 120.95 1840.00 120.94 1860.00 120.95 1880.00 120.99 1900.00 121.06 1920.00 121.15
	Пикетаж, м	
Цооногийн дугаар		55

Ц-53

 "БИГС" ХХК	Захиалагч	"МСРСgr" ХХК		Үе шат
	Объект	ЭРДЭНЭТ - ЖАРГАЛАНТ чиглэлийн авто замын инженер-геологийн судалгаа		А3
Шалгасан	<i>[Signature]</i>	С.Баттогтох	Зургийн нэр	Зургийн дугаар 50
Зохиосон	<i>[Signature]</i>	А.Галбадрах	Инженер-геологийн зүсэлт	Масштаб босоо 1:100 хэвгээ 1:1000
Зурсан	<i>[Signature]</i>	Б.Чанцал		



Фактические данные	Отметка рельефа, м
	Пикетаж, м
	800.001121.15
	820.001121.22
	839.641121.24
	840.001121.24
	860.001121.15
	880.001121.05
	900.001120.78
	920.001120.39
	940.001119.70
	960.001118.26
	980.001116.86
	995.931115.77
	000.001115.50
	020.001114.36
	040.001113.20
	060.001112.15
	080.001111.16
	100.001110.27
	120.001109.60
	140.001108.90
	160.001108.16
	180.001107.41
	200.001106.80
	208.931106.62
	220.001106.15
	240.001105.56
	260.001105.11
	271.201104.78
	280.001104.55
	300.001104.00
	320.001103.46
	340.001102.96
	360.001102.51
	380.401102.04
	391.201101.80
	400.001101.62
	420.001101.27
	440.001100.95
	460.001100.70
	480.001100.42
	500.001100.19
	520.001099.90
	540.001099.59
	557.791099.29
	560.001099.24
	580.001098.86
	600.001098.56
	620.001098.26
	640.001098.05
	660.001097.91
	680.001097.75
	700.001097.62

Цооногийн дугаар

56


Ц-54




"БИГС" ХХК

"БИГС" ХХК

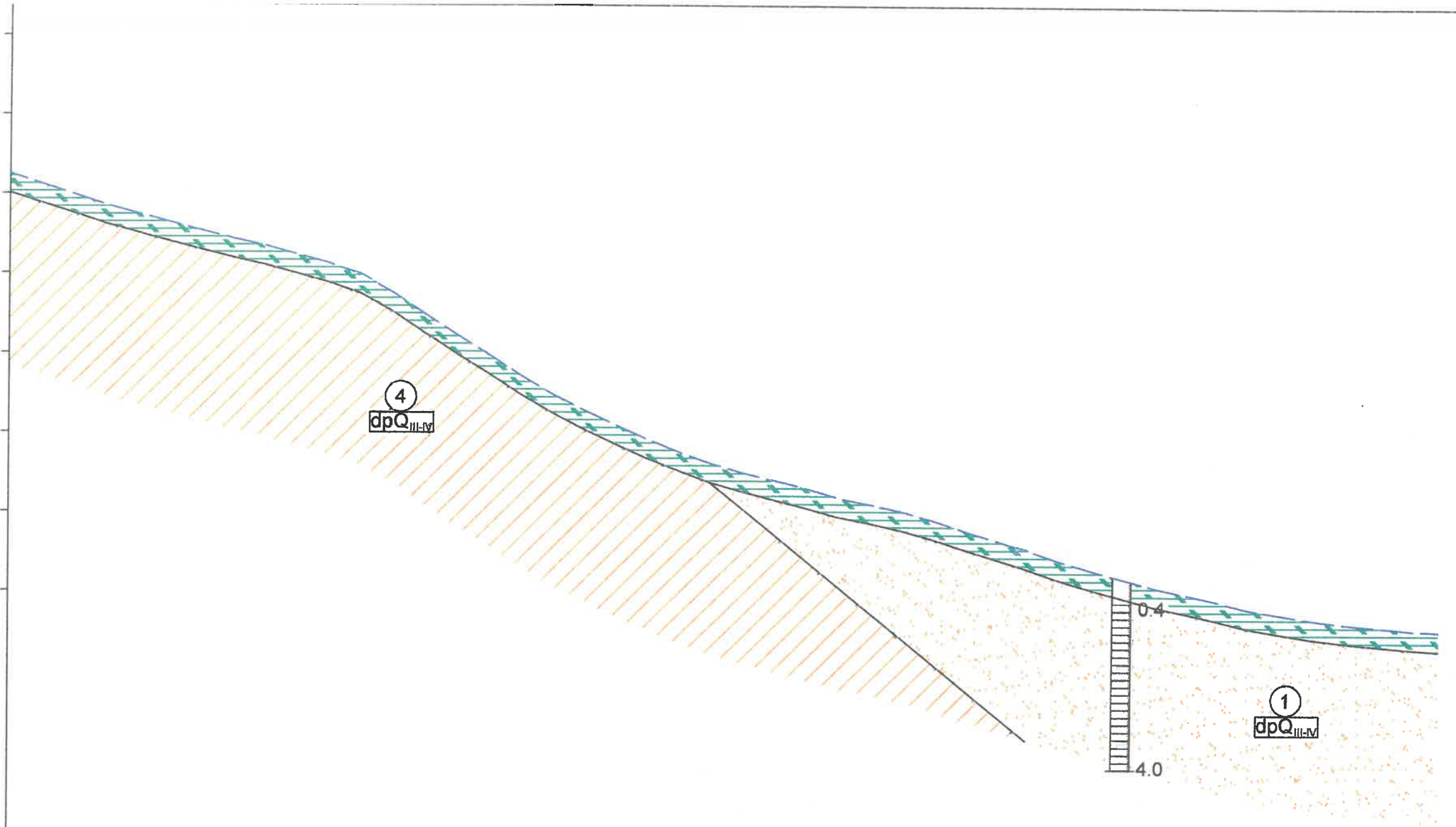
Захиалагч	"МСРСgr" ХХК		Үе шат
Объект	ЭРДЭНЭТ - ЖАРГАЛАНТ чиглэлийн авто замын инженер-геологийн судалгаа		АЗ
Шалгасан	С.Баттогтох	Зургийн нэр	Зургийн дугаар 51
Зохиосон	А.Галбадрах	Инженер-геологийн зүсэлт	Масштаб босоо 1:300 хэвгээ 1:1000
Зурсан	Б.Чанцал		



Фактические данные	Отметка рельефа, м	700.001097.62 720.001097.55 740.001097.47 760.001097.39 764.791097.38 780.001097.25 800.001097.05 803.961096.97 820.001096.66 840.001096.32 860.001095.97 880.001095.60 900.001095.22 920.001094.81 923.961094.74 940.001094.42 960.001094.02 980.001093.63 000.001093.24 020.001092.94 040.001092.66 060.001092.41 080.001092.22 093.251092.06 100.001091.98 120.001091.68 140.001091.33 160.001090.94 180.001090.49 200.001089.99 220.001089.38 240.001088.63 260.001087.84 280.001086.77 288.761086.51 300.001085.74 320.001084.79 340.001083.60 360.001082.24 380.001080.46 400.001078.68 420.001076.98 440.001075.22 460.001073.55 480.001072.24 500.001071.13 520.001070.04 540.001068.96 560.001067.88 568.251067.45 580.001066.99 600.001066.25	
	Пикетаж, м		
Цооногийн дугаар		57	Ц-55

 "БИГС" ХХК	"БИГС" ХХК			
	Захиалагч	"МСРСgr" ХХК		Үе шат
	Объект	ЭРДЭНЭТ - ЖАРГАЛАНТ чиглэлийн авто замын инженер-геологийн судалгаа		АЗ
	Шалгасан	<i>С.Баттогтох</i>	Зургийн нэр	Зургийн дугаар 52
	Зохиосон	<i>А.Галбадрах</i>	Инженер-геологийн зүсэлт	Масштаб босоо 1:300 хэвгээ 1:1000
Зурсан	<i>Б.Чанцал</i>			


1075
1070
1065
1060
1055
1050
1045
1040



Фактические данные	Отметка рельефа, м
	Пикетаж, м

600.00	1066.25
620.00	1065.60
640.00	1064.95
660.00	1064.29
680.00	1063.74
688.00	1063.53
700.00	1063.21
714.00	1062.82
720.00	1062.67
740.00	1062.17
760.00	1061.74
780.00	1061.20
800.00	1060.66
820.00	1059.96
840.00	1058.83
860.00	1057.49
864.16	1057.21
880.00	1056.19
900.00	1054.97
913.15	1054.12
920.00	1053.68
940.00	1052.50
960.00	1051.50
980.00	1050.57
982.40	1050.45
000.00	1049.68
020.00	1048.88
040.00	1048.15
060.00	1047.57
080.00	1047.06
086.26	1046.91
100.00	1046.56
120.00	1046.01
140.00	1045.62
160.00	1045.19
180.00	1044.63
200.00	1043.99
220.00	1043.39
236.23	1042.90
240.00	1042.78
260.00	1042.10
280.00	1041.50
300.00	1040.97
320.00	1040.45
340.00	1040.03
360.00	1039.58
380.00	1039.10
400.00	1038.77
420.00	1038.45
432.68	1038.27
440.00	1038.21
460.00	1038.02
480.00	1037.84
500.00	1037.71

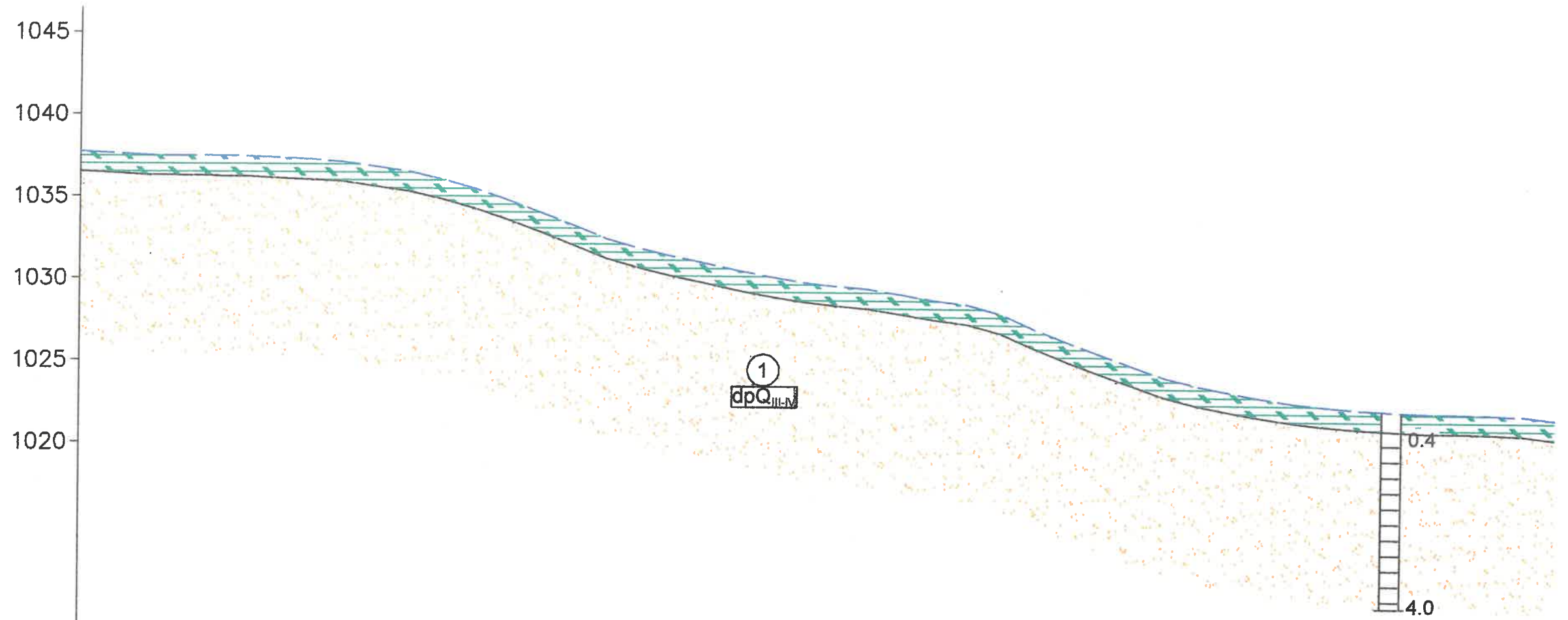
Цооногийн дугаар
Ц-56



"БИГС" ХХК

"БИГС" ХХК


Захиалагч	"МСРСgr" ХХК		Үе шат
Объект	ЭРДЭНЭТ - ЖАРГАЛАНТ чиглэлийн авто замын инженер-геологийн судалгаа		А3
Шалгасан	С.Баттогтох	Зургийн нэр	Зургийн дугаар 53
Зохиосон	А.Галбадрах	Инженер-геологийн зусалт	Масштаб босоо 1:100 хэвгээ 1:1000
Зурсан	Б.Чанцал		

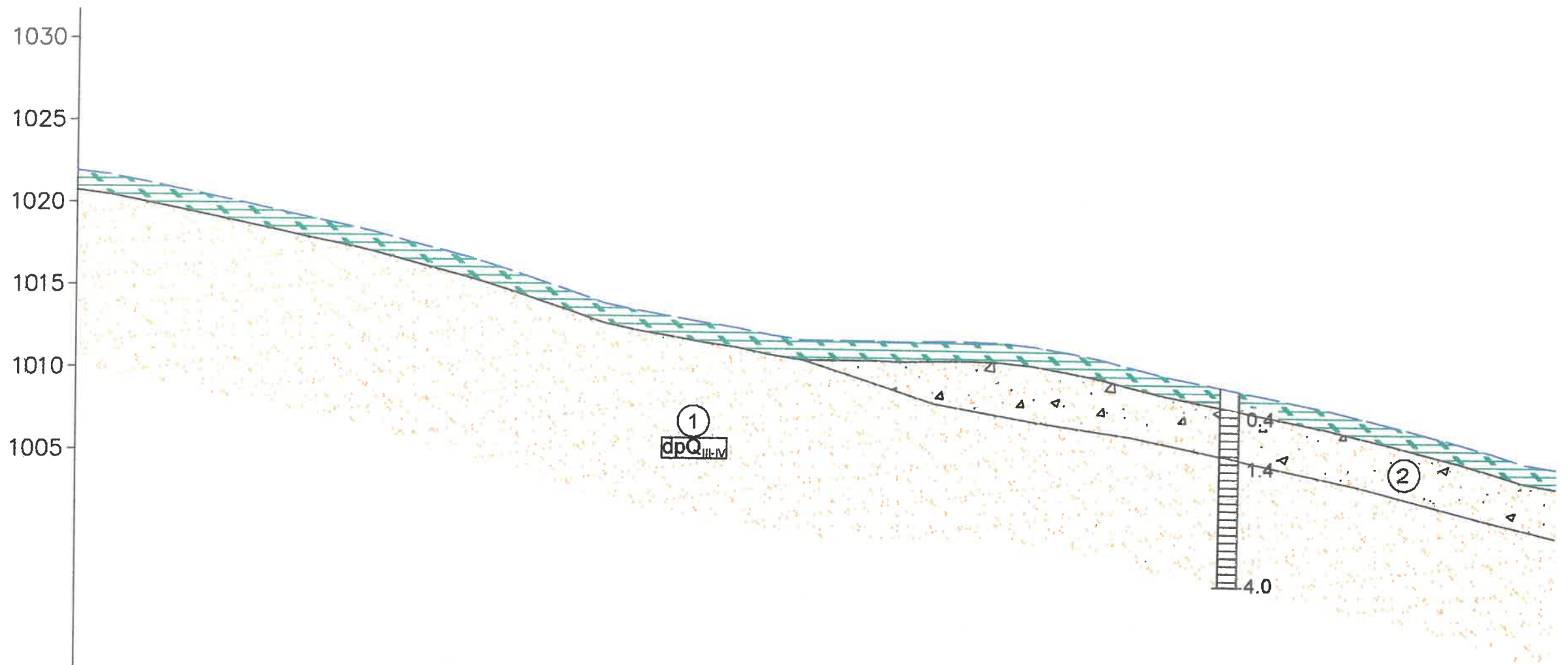


Фактические данные	Отметка рельефа, м
	Пикетаж, м
	500.01037.71
	520.01037.61
	540.01037.50
	560.01037.47
	580.01037.44
	584.401037.44
	600.01037.42
	620.01037.33
	640.01037.24
	660.01037.13
	680.01036.84
	700.01036.57
	720.01036.09
	740.01035.52
	760.01034.85
	769.91034.49
	780.01034.12
	800.01033.35
	820.01032.55
	840.01031.98
	860.01031.51
	880.01031.10
	900.01030.69
	920.01030.30
	940.01029.97
	952.791029.81
	960.01029.74
	980.01029.58
	000.01029.25
	020.01028.93
	040.01028.69
	060.01028.15
	080.01027.28
	100.01026.50
	120.01025.77
	128.431025.47
	140.01025.06
	160.01024.36
	180.01023.87
	200.01023.48
	220.01023.13
	240.01022.83
	260.01022.64
	280.01022.47
	290.91022.42
	300.01022.37
	320.01022.28
	340.01022.26
	356.681022.23
	360.01022.22
	380.01022.13
	400.01021.91


59

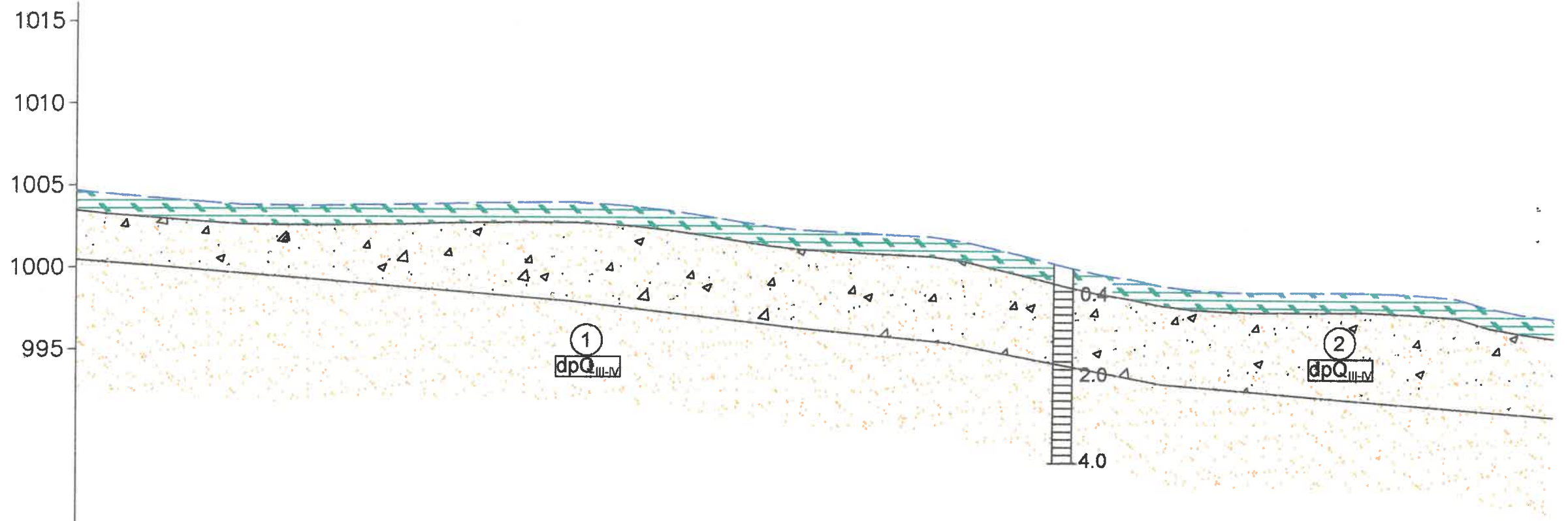
Ц-57

 "БИГС" ХХК	Захиалагч	"МСРСgr" ХХК		Үе шат
	Объект	ЭРДЭНЭТ - ЖАРГАЛАНТ чиглэлийн авто замын инженер-геологийн судалгаа		АЗ
Шалгасан	<i>[Signature]</i>	С.Баттогтох	Зургийн нэр	Зургийн дугаар 54
Зохиосон	<i>[Signature]</i>	А.Галбадрах	Инженер-геологийн зүсэлт	Масштаб Босоо 1:100 Хэвгээ 1:1000
Зурсан	<i>[Signature]</i>	Б.Чанцал		





Цооногийн дугаар	Фактические данные	
	Пикетаж, м	Отметка рельефа, м
	400.00	1021.91
	420.00	1021.66
	440.00	1021.27
	460.00	1020.85
	480.00	1020.44
	500.00	1020.02
	520.00	1019.59
	526.00	1019.46
	540.00	1019.15
	560.00	1018.76
	580.00	1018.31
	600.00	1017.77
	620.00	1017.24
	640.00	1016.71
	660.00	1016.10
	680.00	1015.45
	700.00	1014.79
	709.00	1014.44
	720.00	1014.10
	740.00	1013.68
	760.00	1013.35
	780.00	1012.98
	800.00	1012.71
	820.00	1012.29
	840.00	1012.00
	860.00	1012.00
	880.00	1012.00
	880.50	1012.00
	900.00	1011.93
	911.40	1011.97
	920.00	1012.00
	940.00	1012.03
	960.00	1011.96
	980.00	1011.77
	000.00	1011.45
	020.00	1011.06
	040.00	1010.55
	060.00	1010.06
	080.00	1009.67
	087.74	1009.52
	100.00	1009.28
	120.00	1008.90
	140.00	1008.51
	160.00	1008.11
	180.00	1007.66
	183.61	1007.59
	200.00	1007.18
	220.00	1006.67
	240.00	1006.16
	260.00	1005.60
	280.00	1004.98
	300.00	1004.67

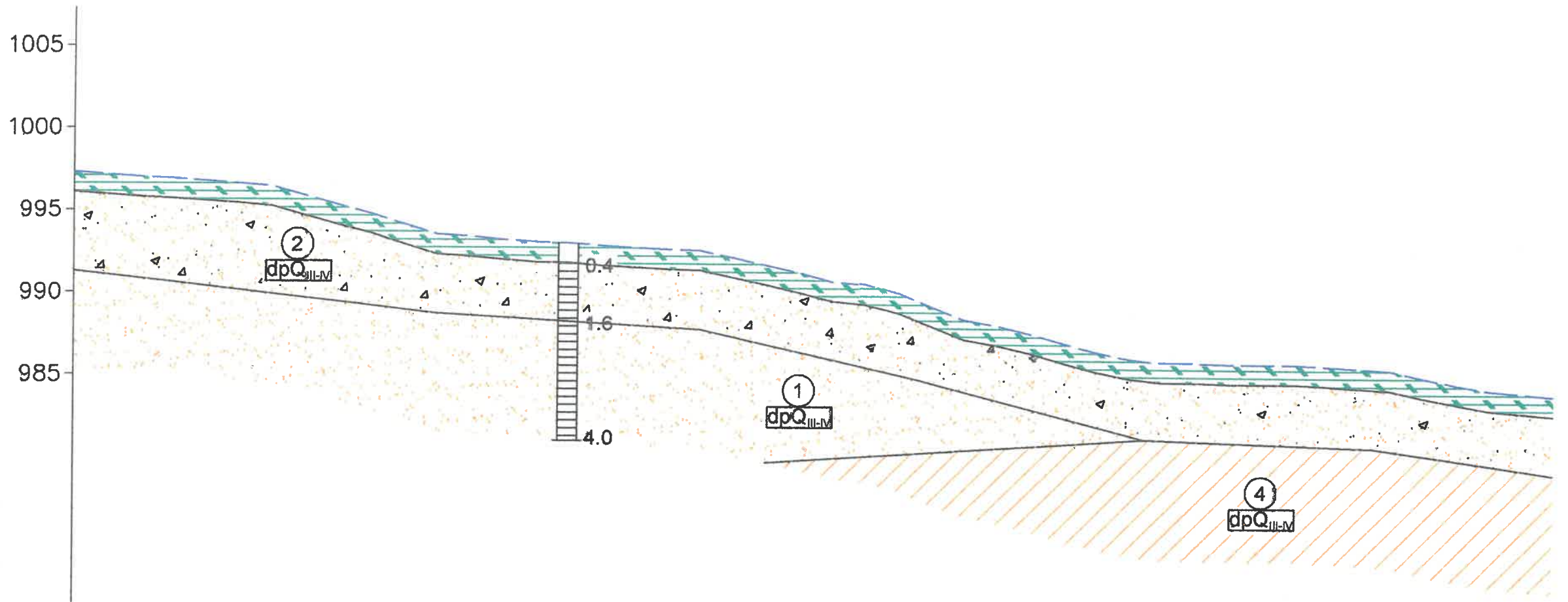
 "БИГС" ХХК	Захиалагч	"МСРСgr" ХХК		Үе шат
	Объект	ЭРДЭНЭТ - ЖАРГАЛАНТ чиглэлийн авто замын инженер-геологийн судалгаа		А3
Шалгасан	<i>[Signature]</i>	С.Баттогтох	Зургийн нэр	Зургийн дугаар 55
Зохиосон	<i>[Signature]</i>	А.Галбадрах	Инженер-геологийн зүсэлт	Масштаб босоо 1:100 хэвгээ 1:1000
Зурсан	<i>[Signature]</i>	Б.Чанцал		



Фактические данные	Отметка рельефа, м
	Пикетаж, м
	300.001004.67
	320.001004.44
	340.001004.28
	346.991004.22
	360.001004.13
	380.001003.97
	400.001003.84
	420.001003.80
	440.001003.77
	460.001003.80
	480.001003.85
	500.001003.87
	520.001003.92
	540.001003.96
	541.321003.97
	560.001003.99
	580.001004.01
	600.001004.02
	620.001003.93
	640.001003.78
	660.001003.55
	678.621003.29
	680.001003.26
	700.001002.95
	720.001002.63
	740.001002.42
	760.001002.32
	780.001002.21
	800.001002.12
	820.001002.05
	840.001001.76
	860.001001.30
	880.001000.84
	881.101000.81
	900.001000.33
	920.00999.89
	940.00999.56
	960.00999.17
	980.00998.93
	000.00998.83
	020.00998.78
	040.00998.83
	060.00998.83
	076.99998.85
	080.00998.86
	100.00998.79
	120.00998.68
	140.00998.52
	160.00997.94
	171.80997.71
	180.00997.57
	200.00997.50



 "БИГС" ХХК	"БИГС" ХХК			
	Захиалагч	"МСРСgr" ХХК		Үе шат
Шалгасан	Объект	ЭРДЭНЭТ - ЖАРГАЛАНТ чиглэлийн авто замын инженер-геологийн судалгаа		АЗ
Зохисон	<i>А.Алаа</i>	С.Баттогтох	Зургийн нэр	Зургийн дугаар 56
Зурсан	<i>Чампи</i>	А.Галбадрах	Инженер-геологийн зүсэлт	Масштаб Босоо 1:100 Хэвгээ 1:1000
		Б.Чанцал		




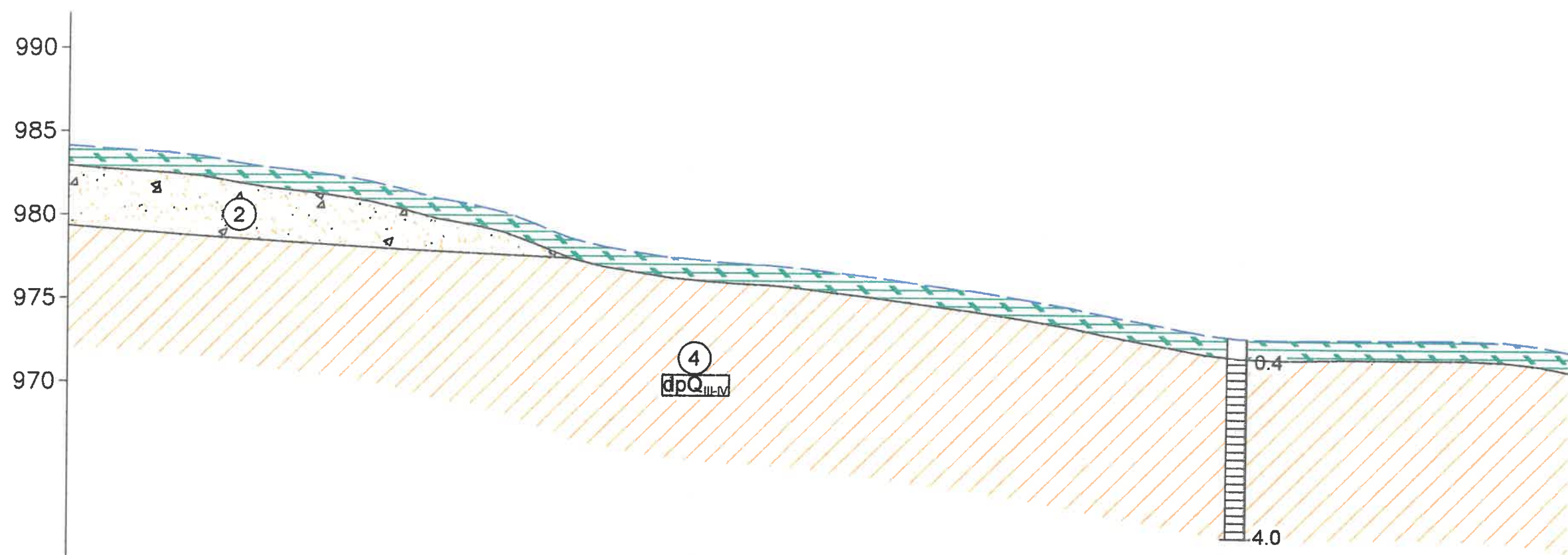
Фактические данные	Отметка рельефа, м
	Пикетаж, м
	200.00997.30
	220.00997.15
	240.00997.02
	260.00996.90
	280.00996.78
	300.00996.64
	320.00996.48
	340.00995.91
	341.06995.89
	360.00995.36
	380.00994.84
	400.00994.21
	420.00993.60
	440.00993.48
	460.00993.29
	480.00993.13
	500.00993.10
	520.00992.95
	540.00992.83
	560.00992.74
	580.00992.67
	600.00992.24
	620.00991.81
	640.00991.36
	660.00990.84
	680.00990.65
	700.00990.16
	720.00989.38
	740.00988.59
	756.72988.29
	760.00988.25
	780.00987.77
	800.00987.21
	820.00986.68
	840.00986.27
	860.00986.06
	880.00986.06
	900.00986.00
	920.00986.00
	940.00986.00
	960.00985.91
	964.88985.88
	980.00985.80
	000.00985.66
	020.00985.22
	040.00984.82
	060.00984.48
	080.00984.31
	100.00984.13

Цооногийн дугаар

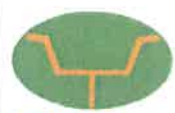
Ц-60

62

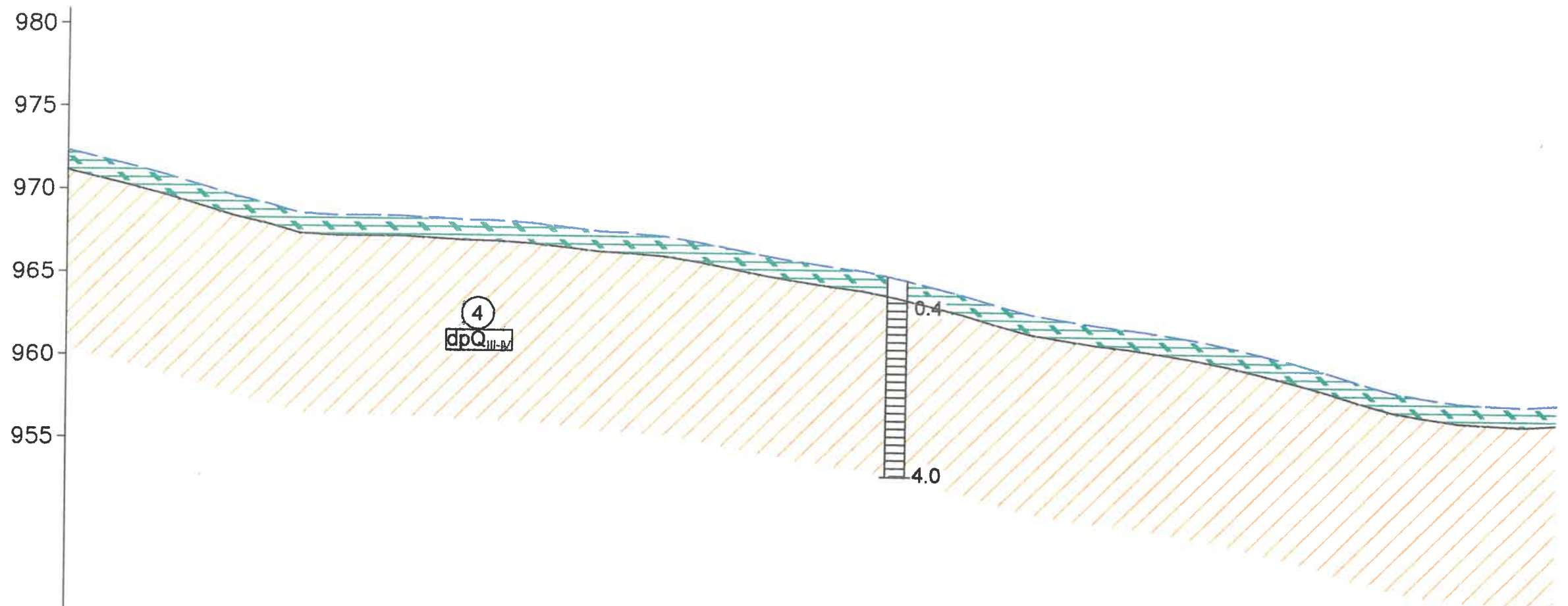
 "БИГС" ХХК	Захиалагч	"МСРСgr" ХХК		Үе шат
	Объект	ЭРДЭНЭТ - ЖАРГАЛАНТ чиглэлийн авто замын инженер-геологийн судалгаа		АЗ
Шалгасан	<i>[Signature]</i>	С.Баттогтох	Зургийн нэр	Зургийн дугаар 57
Зохиосон	<i>[Signature]</i>	А.Галбадрах	Инженер-геологийн зүсэлт	Масштаб босоо 1:100 хэвгээ 1:1000
Зурсан	<i>[Signature]</i>	Б.Чанцал		



Фактические данные	Отметка рельефа, м	100.00984.13	120.00983.98	140.00983.86	160.00983.73	180.00983.52	200.00983.16	220.00982.85	240.00982.65	260.00982.39	280.00982.06	300.00981.35	320.00981.06	340.00980.72	348.80980.58	360.00980.26	380.00979.53	400.00978.72	420.00978.24	440.00977.91	460.00977.60	480.00977.41	500.00977.27	520.00977.17	532.00977.07	540.00976.99	560.00976.74	580.00976.50	600.00976.22	620.00975.98	640.00975.72	660.00975.43	680.00975.10	700.00974.76	708.10974.58	720.00974.34	740.00973.98	760.00973.62	780.00973.25	800.00973.01	820.00972.95	840.00972.95	856.40972.98	860.00972.99	880.00973.00	897.50973.00	900.00973.00	920.00973.01	940.00972.98	960.00972.90	980.00972.70	000.00972.33
	Пикетаж, м	100.0	120.0	140.0	160.0	180.0	200.0	220.0	240.0	260.0	280.0	300.0	320.0	340.0	348.8	360.0	380.0	400.0	420.0	440.0	460.0	480.0	500.0	520.0	532.0	540.0	560.0	580.0	600.0	620.0	640.0	660.0	680.0	700.0	708.1	720.0	740.0	760.0	780.0	800.0	820.0	840.0	856.4	860.0	880.0	897.5	900.0	920.0	940.0	960.0	980.0	000.0
Цооногийн дугаар	● Ц-61																																																			


 "БИГС" ХХК	Захиалагч	"МСРСgr" ХХК		Үе шат
	Объект	ЗРДЭНЭТ - ЖАРГАЛАНТ чиглэлийн авто замын инженер-геологийн судалгаа		АЗ
Шалгасан	<i>[Signature]</i>	С.Баттогтох	Зургийн нэр	Зургийн дугаар 58
Зохиосон	<i>[Signature]</i>	А.Галбадрах	Инженер-геологийн зүсэлт	Масштаб босоо 1:100 хэвгээ 1:1000
Зурсан	<i>[Signature]</i>	Б.Чанцал		

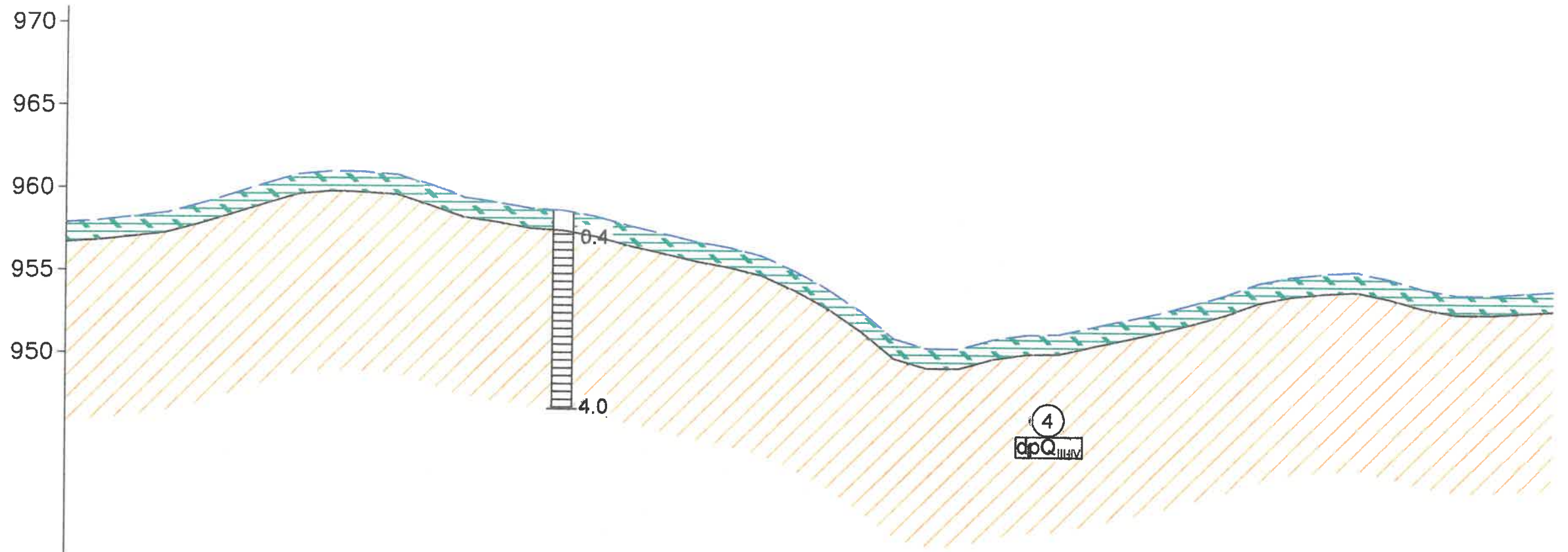
63



Фактические данные	Отметка рельефа, м	000.00972.33 020.00971.85 040.00971.36 045.16971.21 060.00970.83 080.00970.25 100.00969.65 120.00969.18 140.00968.61 160.00968.50 180.00968.50 200.00968.50 220.00968.38 240.00968.27 260.00968.24 280.00968.10 300.00967.89 307.16967.79 320.00967.65 340.00967.56 360.00967.40 380.00967.08 400.00966.70 420.00966.31 440.00965.98 460.00965.69 480.00965.43 500.00965.03 504.33964.94 520.00964.56 540.00964.07 560.00963.50 580.00962.98 600.00962.66 620.00962.37 640.00962.14 660.00961.88 680.00961.56 700.00961.17 720.00960.72 740.00960.23 752.42959.92 760.00959.70 780.00959.11 800.00958.56 820.00958.22 840.00957.94 860.00957.83 880.00957.75 900.00957.88
	Пикетаж, м	
Цооногийн дугаар		63

Ц-62

 "БИГС" ХХК	Захиалагч	"МСРСг" ХХК		Үе шат
	Объект	ЭРДЭНЭТ - ЖАРГАЛАНТ чиглэлийн авто замын инженер-геологийн судалгаа		АЗ
Шалгасан	<i>[Signature]</i>	С.Баттогтох	Зургийн нэр	Зургийн дугаар 59
Зохиосон	<i>Атсалаа</i>	А.Галбадрах	Инженер-геологийн зүсэлт	Масштаб босоо 1:100 хэвтээ 1:1000
Зурсан	<i>Чанцал</i>	Б.Чанцал		

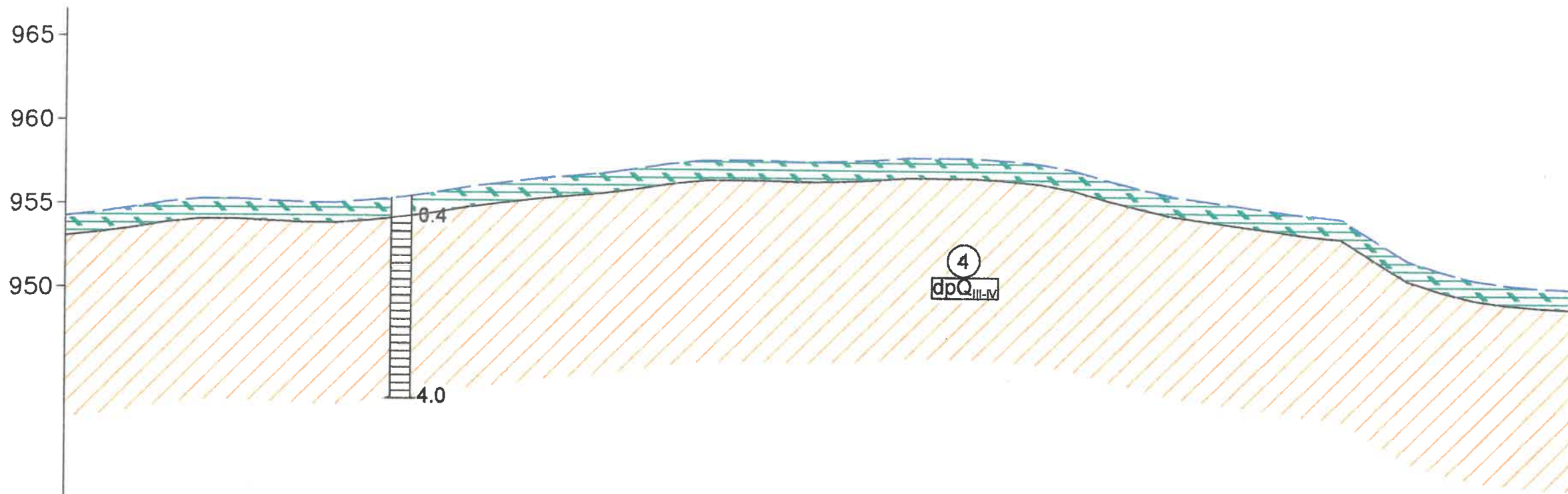


Цооногийн дугаар	Фактические данные	
	Пикетаж, м	Отметка рельефа, м
	900.00957.88	
	920.00958.01	
	940.00958.22	
	948.91958.32	
	960.00958.47	
	980.00958.99	
	000.00959.61	
	020.00960.24	
	040.00960.83	
	060.00961.01	
	062.60961.00	
	080.00960.94	
	100.00960.81	
	120.00960.16	
	140.00959.47	
	160.00959.18	
	180.00958.82	
	200.00958.69	
	220.00958.34	
	240.00957.79	
	260.00957.34	
	280.00956.86	
	291.40956.65	
	300.00956.51	
	320.00956.02	
	327.90955.68	
	340.00955.15	
	360.00954.05	
	380.00952.71	
	400.00951.07	
	420.00950.50	
	436.00950.50	
	440.00950.51	
	460.00951.08	
	480.00951.38	
	500.00951.43	
	511.51951.70	
	520.00951.89	
	536.00952.23	
	540.00952.32	
	560.00952.76	
	580.00953.30	
	600.00953.87	
	620.00954.61	
	640.00955.02	
	660.00955.23	
	680.00955.33	
	700.00954.92	
	720.00954.37	
	740.00954.00	
	760.00953.99	
	780.00954.13	
	800.00954.25	

64


Ц-63

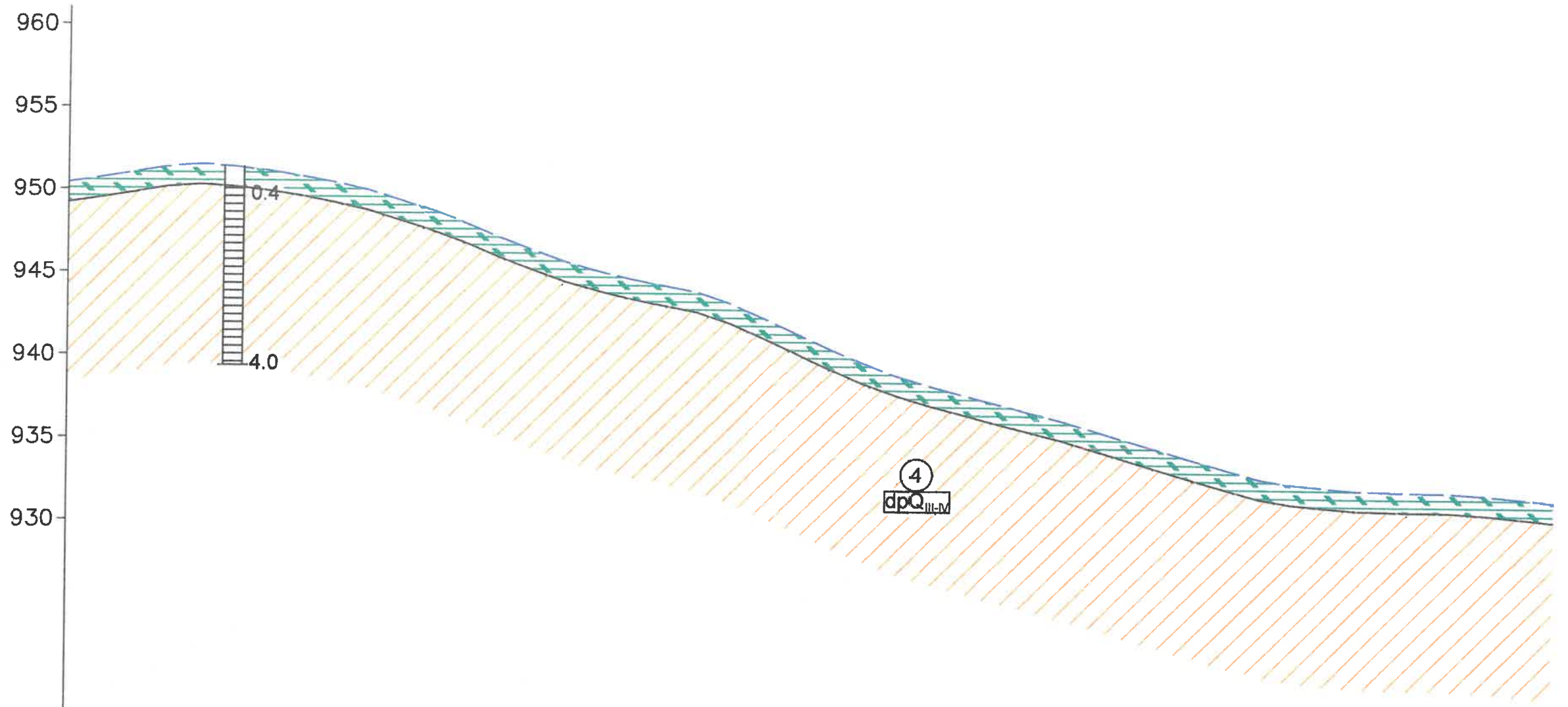
"БИГС" ХХК	"БИГС" ХХК		
	Захиалагч	"МСРСgr" ХХК	
Шалгасан	Объект	ЭРДЭНЭТ - ЖАРГАЛАНТ чиглэлийн авто замын инженер-геологийн судалгаа	
Зохиосон	С.Баттогтох	Зургийн нэр	Зургийн дугаар 60
Зурсан	А.Галбадрах	Инженер-геологийн зүсэлт	Масштаб Босоо 1:100 Хэвтээ 1:1000
	Б.Чанцал		



Фактические данные	Отметка рельефа, м
	Пикетаж, м
	800.00954.25
	820.00954.46
	840.00954.74
	860.00955.08
	871.26955.23
	880.00955.29
	900.00955.30
	920.00955.19
	940.00955.11
	960.00955.08
	980.00955.24
	000.00955.43
	020.00955.72
	040.00956.07
	049.16956.21
	060.00956.33
	080.00956.56
	100.00956.75
	120.00956.93
	140.00957.21
	159.77957.52
	180.00957.73
	200.00957.76
	220.00957.73
	240.00957.66
	260.00957.71
	280.00957.79
	300.00957.95
	320.00957.96
	340.00957.96
	345.42957.93
	358.72957.85
	360.00957.84
	380.00957.65
	400.00957.30
	420.00956.72
	440.00956.22
	445.42956.10
	460.00955.79
	480.00955.51
	500.00955.24
	520.00954.97
	540.00954.70
	560.00954.50
	574.80953.60
	580.00953.28
	600.00952.08
	620.00951.44
	640.00950.93
	660.00950.65
	680.00950.48
	700.00950.40

Ц-64
65

 "БИГС" ХХК	"БИГС" ХХК		
	Захиалагч	"МСРСг" ХХК	
Объект	ЭРДЭНЭТ - ЖАРГАЛАНТ чиглэлийн авто замын инженер-геологийн судалгаа		Үе шат
Шалгасан	<i>С.Баттогтох</i>	Зургийн нэр	Зургийн дугаар 61
Зохиосон	<i>А.Галбадрах</i>	Инженер-геологийн зүсэлт	Масштаб босоо 1:100 хэвгээ 1:1000
Зурсан	<i>Б.Чанцал</i>		





Фактические данные	Отметка рельефа, м
	Пикетаж, м
	700.00950.40
	720.00950.69
	740.00951.02
	748.00951.16
	760.00951.35
	780.00951.49
	800.00951.37
	820.00951.14
	840.00950.84
	860.00950.46
	880.00950.03
	900.00949.41
	916.32948.90
	920.00948.77
	940.00948.04
	960.00947.20
	980.00946.46
	000.00945.74
	014.95945.32
	020.00945.19
	040.00944.73
	049.59944.53
	060.00944.35
	080.00943.97
	100.00943.30
	120.00942.44
	140.00941.52
	149.59941.08
	160.00940.62
	180.00939.77
	183.20939.66
	200.00939.06
	220.00938.48
	240.00937.97
	260.00937.47
	280.00936.97
	300.00936.48
	320.00935.90
	335.12935.46
	340.00935.32
	360.00934.75
	380.00934.19
	400.00933.64
	420.00933.09
	440.00932.76
	460.00932.60
	480.00932.45
	500.00932.39
	507.19932.38
	520.00932.37
	540.00932.33
	560.00932.21
	580.00932.03
	600.00931.83

Цооногийн дугаар

Ц-65

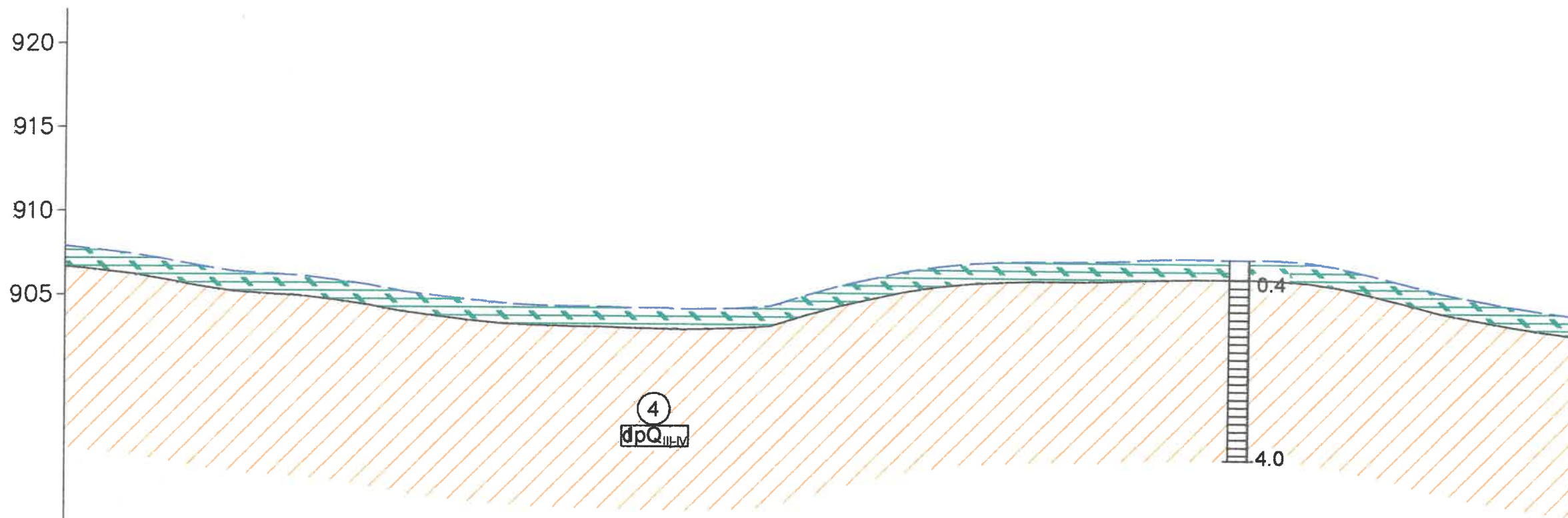
66

"БИГС" ХХК			
 "БИГС" ХХК	Захиалагч	"МСРСgr" ХХК	
	Объект	ЭРДЭНЭТ - ЖАРГАЛАНТ чиглэлийн авто замын инженер-геологийн судалгаа	
Шалгасан	<i>Атсан</i>	С.Баттогтох	Зургийн нэр
Зохиосон	<i>Чанцал</i>	А.Галбадрах	Инженер-геологийн зүсэлт
Зурсан	<i>Чанцал</i>	Б.Чанцал	
			Үе шат
			А3
			Зургийн дугаар 62
			Масштаб Босоо 1:100 Хэвгээ 1:1000



Фактические данные	Отметка рельефа, м	600.0931.89	620.0931.59	640.0931.36	660.0931.17	680.0931.06	700.0930.97	720.0930.91	740.0930.85	760.0930.75	780.0930.49	781.57930.45	800.0930.06	820.0929.38	840.0928.49	860.0927.62	880.0926.94	900.0926.31	920.0925.77	940.0925.42	947.75925.31	960.0925.11	980.0924.79	000.0924.43	020.0923.99	040.0923.44	060.0922.51	080.0921.69	100.0920.95	108.80920.58	120.0920.10	140.0919.37	160.0918.68	180.0917.94	200.0917.17	220.0916.47	240.0915.90	260.0915.42	280.0914.56	300.0913.92	320.0913.30	340.0912.66	353.78912.14	360.0911.87	380.0910.71	400.0909.84	420.0909.03	440.0908.70	460.0908.41	480.0908.14	500.0907.89
	Пикетаж, м	600.0931.89	620.0931.59	640.0931.36	660.0931.17	680.0931.06	700.0930.97	720.0930.91	740.0930.85	760.0930.75	780.0930.49	781.57930.45	800.0930.06	820.0929.38	840.0928.49	860.0927.62	880.0926.94	900.0926.31	920.0925.77	940.0925.42	947.75925.31	960.0925.11	980.0924.79	000.0924.43	020.0923.99	040.0923.44	060.0922.51	080.0921.69	100.0920.95	108.80920.58	120.0920.10	140.0919.37	160.0918.68	180.0917.94	200.0917.17	220.0916.47	240.0915.90	260.0915.42	280.0914.56	300.0913.92	320.0913.30	340.0912.66	353.78912.14	360.0911.87	380.0910.71	400.0909.84	420.0909.03	440.0908.70	460.0908.41	480.0908.14	500.0907.89
Цооногийн дугаар																																																			

	"БИГС" ХХК			
	Захиалагч	"МСРСgr" ХХК		Үе шат
Шалгасан	Объект	ЭРДЭНЭТ - ЖАРГАЛАНТ чиглэлийн авто замын инженер-геологийн судалгаа		АЗ
Зохиосон	<i>Атсгал</i>	С.Баттогтох	Зургийн нэр	Зургийн дугаар 63
Зурсан	<i>Чанцал</i>	А.Галбадрах	Инженер-геологийн зүсэлт	Масштаб босоо 1:100 хэвгээ 1:1000
		Б.Чанцал		



Фактические данные	Отметка рельефа, м
	Пикетаж, м
	500.0907.89
	520.0907.67
	540.0907.43
	560.0907.10
	580.0906.73
	600.0906.42
	620.0906.28
	640.0906.18
	660.0905.93
	680.0905.65
	682.15905.62
	700.0905.27
	720.0905.00
	740.0904.76
	760.0904.57
	780.0904.47
	800.0904.41
	820.0904.40
	840.0904.32
	860.0904.29
	866.7904.27
	880.0904.28
	900.0904.34
	920.0904.49
	940.0905.10
	960.0905.69
	980.0906.14
	000.0906.58
	020.0906.90
	040.0907.11
	040.91907.11
	060.0907.21
	080.0907.27
	100.0907.26
	109.86907.26
	120.0907.29
	140.0907.37
	160.0907.43
	180.0907.45
	200.0907.45
	220.0907.41
	240.0907.30
	260.0907.00
	262.93906.94
	280.0906.55
	285.62906.41
	300.0906.05
	320.0905.54
	340.0905.15
	357.85904.84
	360.0904.80
	380.0904.48
	400.0904.22

Цооногийн дугаар

68

Ц-67



"БИГС" ХХК

"БИГС" ХХК

Захиалагч

"МСРСgr" ХХК

Үе шат

Объект

ЭРДЭНЭТ - ЖАРГАЛАНТ чиглэлийн авто замын инженер-геологийн судалгаа

АЗ

Шалгасан

С.Баттогтох

С.Баттогтох

Зургийн нэр

Зургийн дугаар 64

Зохиосон

А.Галбадрах

А.Галбадрах

Инженер-геологийн зүсэлт

Масштаб

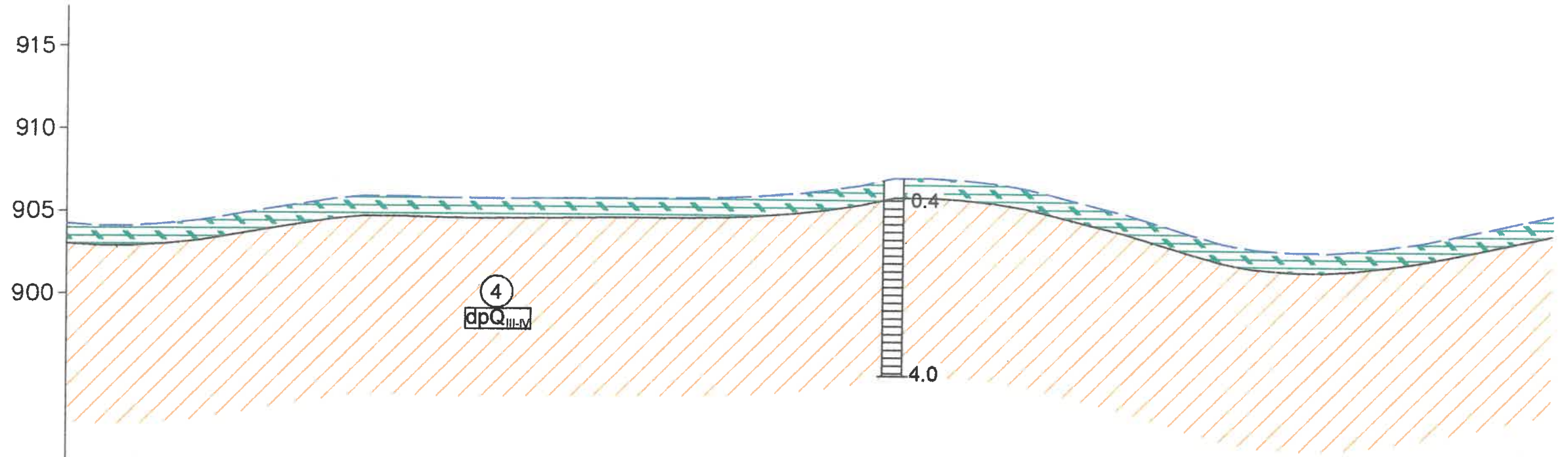
Зурсан

Б.Чанцал

Б.Чанцал

босоо 1:100

хэвгээ 1:1000




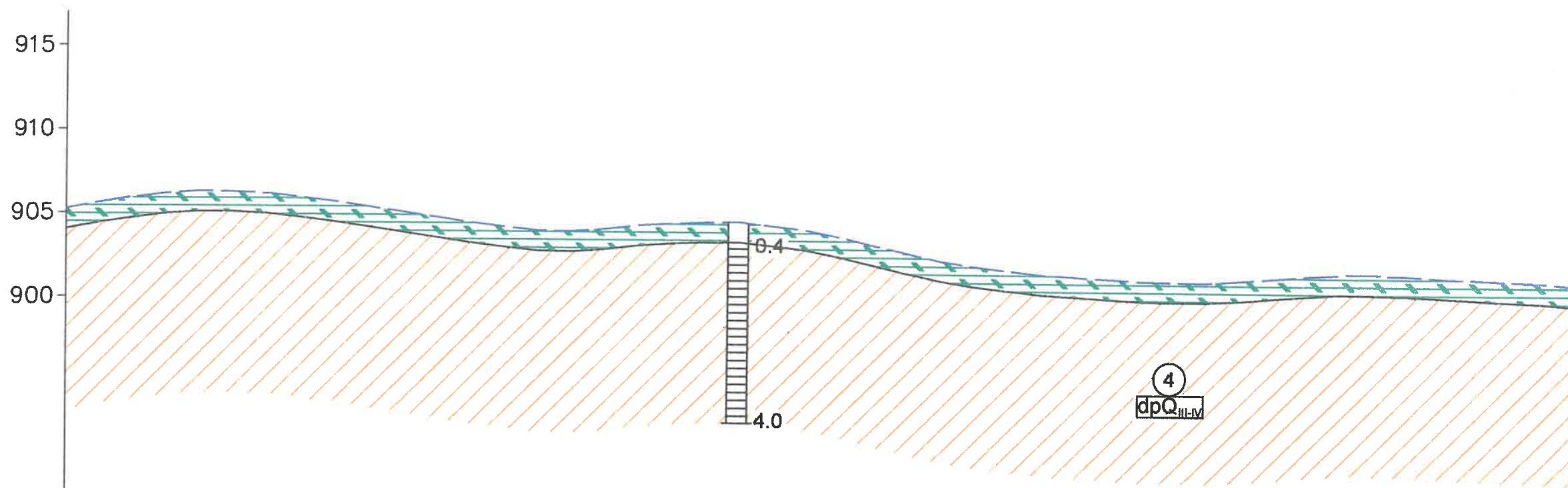
Фактические данные	Отметка рельефа, м
	Пикетаж, м
	400.0904.22
	420.0904.09
	440.0904.09
	460.0904.22
	480.0904.44
	500.0904.78
	520.0905.11
	524.0905.19
	540.0905.43
	560.0905.75
	580.0905.96
	600.0905.96
	620.0905.89
	627.3905.86
	640.0905.85
	660.0905.86
	680.0905.87
	700.0905.89
	720.0905.91
	740.0905.93
	760.0905.93
	762.4905.92
	780.0905.94
	800.0905.98
	814.67906.05
	820.0906.08
	840.0906.23
	860.0906.47
	880.0906.78
	900.0907.23
	920.0907.25
	940.0907.14
	960.0906.96
	980.0906.65
	000.0906.16
	020.0905.65
	040.0905.16
	060.0904.56
	080.0903.96
	100.0903.41
	114.77903.15
	120.0903.08
	140.0902.94
	160.0902.91
	180.0903.04
	198.91903.26
	200.0903.27
	220.0903.56
	240.0903.97
	260.0904.38
	280.0904.82
	300.0905.24

Цооногийн дугаар

Ц-68

69


 "БИГС" ХХК	"БИГС" ХХК		
	Захиалагч	"МСРСgr" ХХК	
Объект	ЗРДЭНЭТ - ЖАРГАЛАНТ чиглэлийн авто замын инженер-геологийн судалгаа		Үе шат
Шалгасан	<i>С.Баттогтох</i>	Зургийн нэр	Зургийн дугаар 65
Зохиосон	<i>А.Галбадрах</i>	Инженер-геологийн зүсэлт	Масштаб босоо 1:100 хэвгээ 1:1000
Зурсан	<i>Б.Чанцал</i>		




Фактические данные	Отметка рельефа, м
	Пикетаж, м
	300.0905.24
	320.0905.62
	340.0905.92
	360.0906.17
	380.0906.30
	400.0906.27
	420.0906.17
	440.0905.96
	460.0905.71
	471.63905.54
	480.0905.41
	500.0905.12
	508.45904.99
	520.0904.82
	540.0904.52
	560.0904.27
	580.0904.06
	600.0904.01
	620.0904.17
	640.0904.39
	660.0904.51
	680.0904.60
	690.7804.63
	700.0904.62
	720.0904.41
	740.0904.18
	760.0903.78
	780.0903.31
	800.0902.86
	805.60902.74
	820.0902.42
	840.0902.11
	860.0901.88
	869.35901.78
	880.0901.67
	900.0901.56
	920.0901.43
	940.0901.33
	960.0901.28
	980.0901.30
	000.0901.41
	020.0901.57
	040.0901.73
	054.52901.82
	060.0901.86
	080.0901.84
	100.0901.79
	120.0901.68
	132.34901.61
	140.0901.57
	160.0901.48
	180.0901.39
	200.0901.24

Ц-69

70

"БИГС" ХХК			
 "БИГС" ХХК	Захиалагч	"МСРСг" ХХК	
	Объект	ЭРДЭНЭТ - ЖАРГАЛАНТ чиглэлийн авто замын инженер-геологийн судалгаа	
Шалгасан	<i>[Signature]</i>	С.Баттогтох	Зургийн нэр
Зохиосон	<i>[Signature]</i>	А.Галбадрах	Зургийн дугаар 66
Зурсан	<i>[Signature]</i>	Б.Чанцал	Инженер-геологийн зүсэлт
			Масштаб босоо 1:100 хэвтээ 1:1000




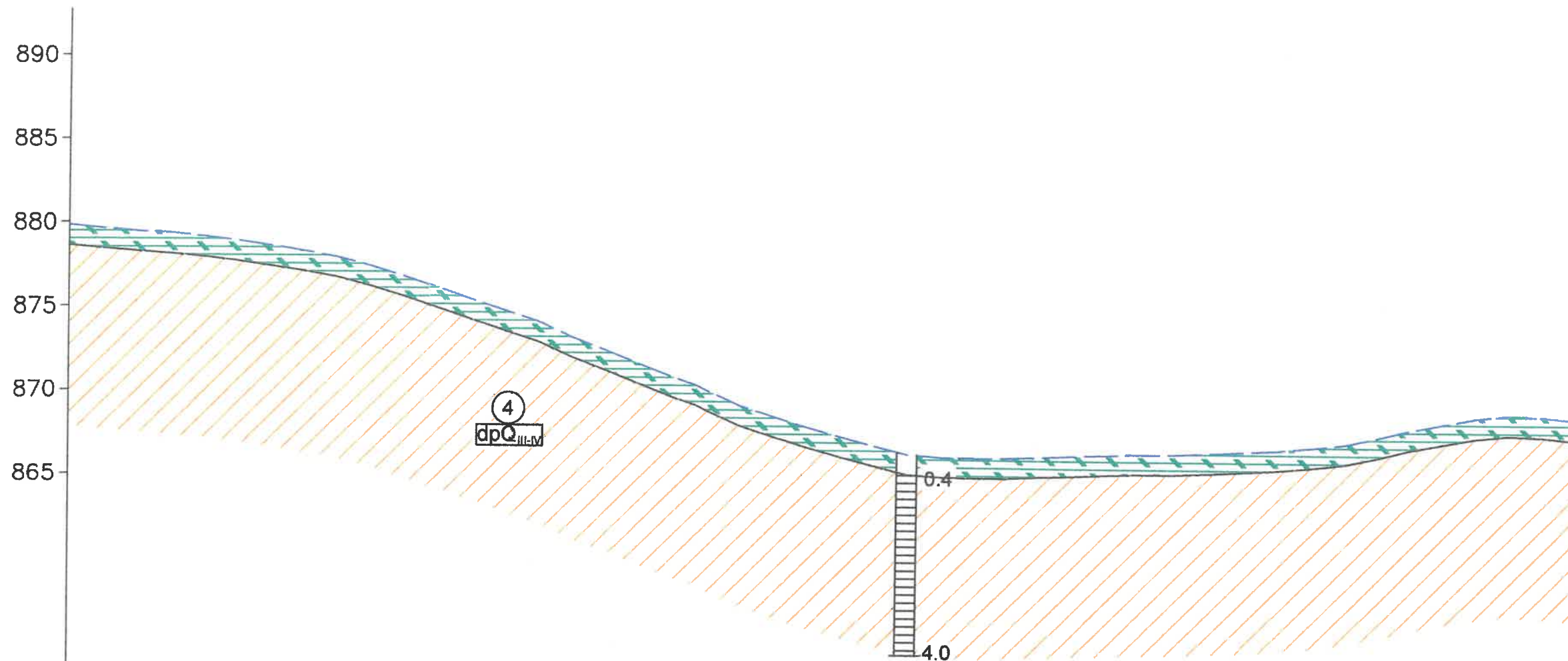
Фактические данные	Отметка рельефа, м
	Пикетаж, м
	200.0901.24
	220.0901.01
	240.0900.67
	260.0900.35
	280.0900.10
	300.0899.92
	304.73899.88
	320.0899.79
	340.0899.78
	360.0899.82
	380.0899.87
	389.03899.92
	400.0899.99
	420.0900.00
	432.37899.89
	442.37899.89
	460.0899.76
	469.03899.67
	480.0899.56
	485.70899.48
	509.03899.28
	520.0899.19
	533.10899.09
	540.0899.04
	560.0898.91
	580.0898.85
	600.0898.78
	620.0898.72
	640.0898.60
	660.0898.27
	680.0897.57
	700.0896.63
	712.17896.01
	725.50895.32
	740.0894.54
	752.17893.75
	772.17892.70
	788.83891.78
	800.0891.09
	820.0889.78
	832.17888.94
	840.0888.37
	860.0887.00
	880.0885.98
	900.0885.04
	920.0884.30
	940.0883.63
	960.0882.96
	980.0882.16
	000.0881.47
	020.0880.93
	040.0880.58
	060.0880.25
	066.92880.17
	080.0880.03
	100.0879.83

Цооногийн дугаар

Ц-70

71

 "БИГС" ХХК	"БИГС" ХХК		Үе шат
	Захиалагч	"МСРСг" ХХК	
Шалгасан	Объект	ЭРДЭНЭТ - ЖАРГАЛАНТ чиглэлийн авто замын инженер-геологийн судалгаа	
Зохиосон	С.Баттогтох	Зургийн нэр	Зургийн дугаар 67
Зурсан	А.Галбадрах	Инженер-геологийн зүсэлт	Масштаб босоо 1:100 хэвтээ 1:1000
	Б.Чанцал		

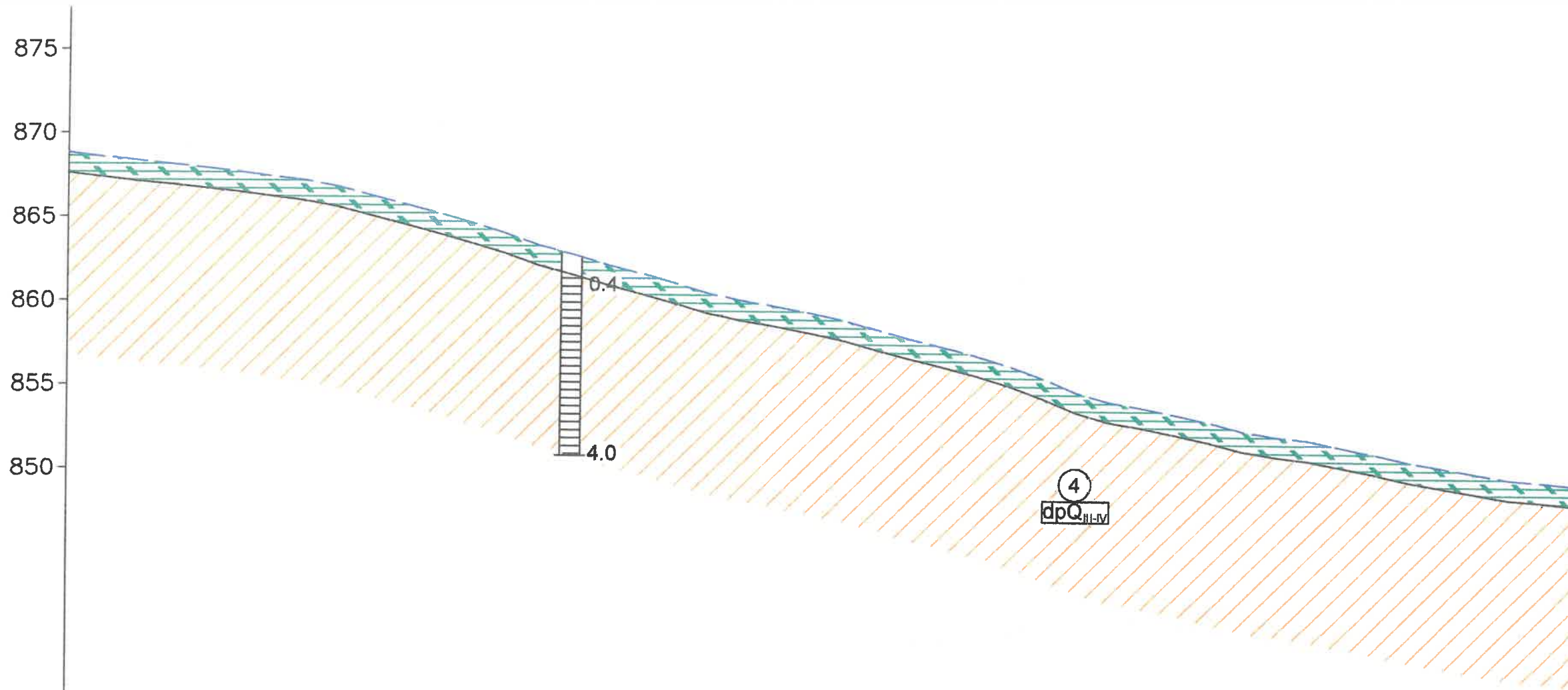


Фактические данные	Отметка рельефа, м
	Пикетаж, м
	100.00879.83
	120.00879.65
	140.00879.49
	160.00879.34
	170.34879.27
	180.00879.17
	200.00878.94
	220.00878.65
	240.00878.34
	260.00877.98
	280.00877.45
	300.00876.84
	320.00876.16
	340.00875.48
	354.92874.98
	360.00874.84
	380.00874.20
	400.00873.28
	420.00872.52
	440.00871.72
	460.00870.95
	472.79870.51
	480.00870.15
	500.00869.26
	520.00868.61
	527.21868.37
	540.00868.00
	560.00867.45
	580.00866.94
	600.00866.44
	620.00866.30
	640.00866.26
	660.00866.29
	675.27866.36
	680.00866.38
	700.00866.45
	720.00866.53
	740.00866.59
	760.00866.60
	780.00866.69
	800.00866.80
	820.00866.89
	840.00867.06
	860.00867.29
	880.00867.70
	900.00868.18
	920.00868.56
	940.00868.91
	960.00869.10
	970.85869.05
	980.00869.01
	000.00868.82

Ц-71

720

"БИГС" ХХК	"БИГС" ХХК			
	Захиалагч	"МСРСgr" ХХК		Үе шат
	Объект	ЭРДЭНЭТ - ЖАРГАЛАНТ чиглэлийн авто замын инженер-геологийн судалгаа		А3
Шалгасан	<i>[Signature]</i>	С.Баттогтох	Зургийн нэр	Зургийн дугаар 68
Зохиосон	<i>[Signature]</i>	А.Галбадрах	Инженер-геологийн зүсэлт	Масштаб босоо 1:100 хэвтээ 1:1000
Зурсан	<i>[Signature]</i>	Б.Чанцал		




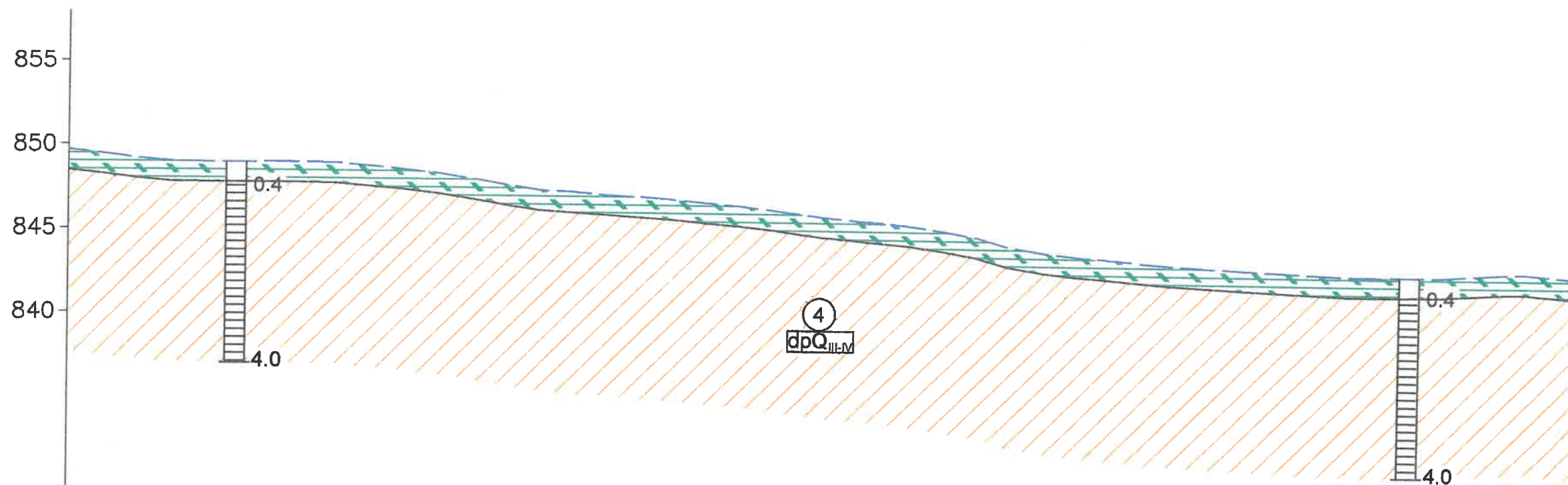
Фактические данные	Отметка рельефа, м
	Пикетаж, м
	000.00868.82
	020.00868.57
	040.00868.35
	060.00868.16
	080.00867.95
	100.00867.73
	120.00867.47
	140.00867.23
	148.43867.11
	160.00866.87
	180.00866.34
	200.00865.83
	212.00865.51
	220.00865.29
	240.00864.75
	260.00864.15
	280.00863.44
	300.00862.90
	320.00862.32
	340.00861.81
	360.00861.25
	362.20861.19
	380.00860.66
	390.51860.39
	400.00860.24
	420.00859.91
	440.00859.55
	460.00859.14
	480.00858.59
	500.00858.07
	520.00857.61
	529.63857.35
	540.00857.09
	560.00856.51
	580.00855.80
	600.00854.98
	620.00854.42
	640.00854.09
	660.00853.70
	680.00853.27
	700.00852.77
	707.04852.63
	720.00852.45
	740.00852.22
	760.00851.83
	780.00851.46
	783.11851.40
	800.00851.04
	820.00850.69
	840.00850.36
	860.00850.02
	880.00849.86
	900.00849.67

Цооногийн дугаар




72




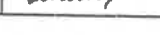
Ц-72

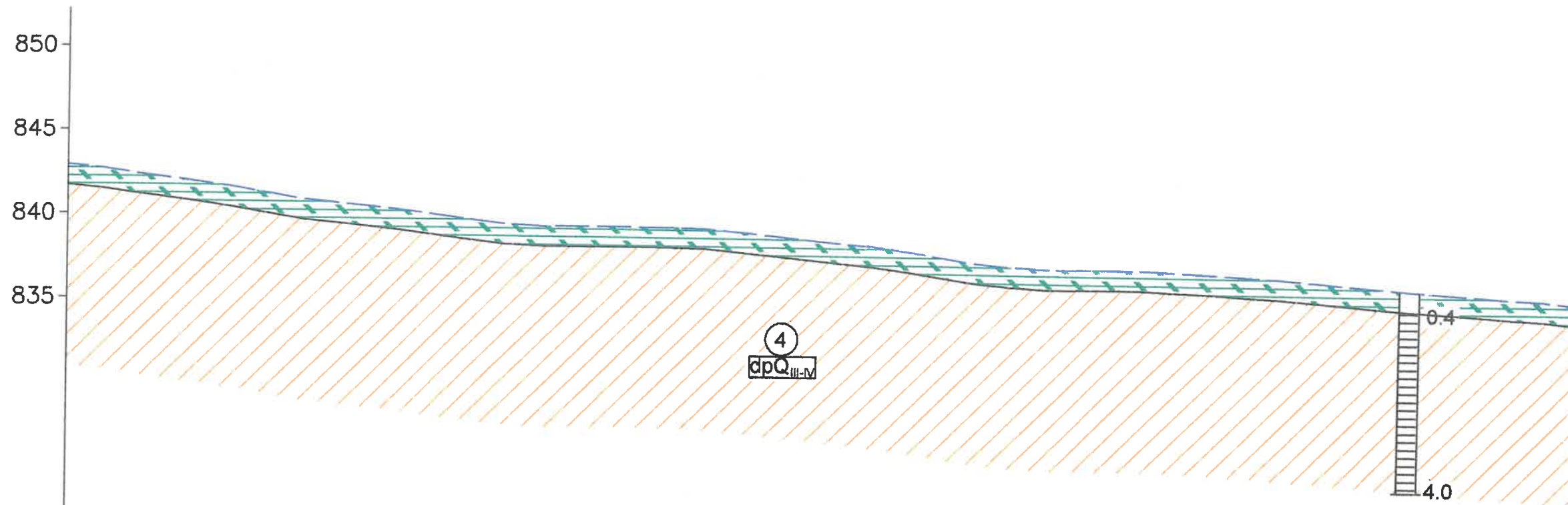
"БИГС" ХХК			
 "БИГС" ХХК	Захиалагч	"МСРСgr" ХХК	
	Объект	ЭРДЭНЭТ - ЖАРГАЛАНТ чиглэлийн авто замын инженер-геологийн судалгаа	
Шалгасан	<i>[Signature]</i>	С.Баттогтох	Зургийн нэр
Зохиосон	<i>[Signature]</i>	А.Галбадрах	Зургийн дугаар 69
Зурсан	<i>[Signature]</i>	Б.Чанцал	
		Инженер-геологийн зүсэлт	Масштаб Босоо 1:100 Хэвтээ 1:1000




Фактические данные	Отметка рельефа, м
	Пикетаж, м
	900.0849.67
	920.0849.45
	940.0849.20
	960.0849.03
	977.35849.00
	980.0849.00
	000.0849.00
	020.0849.00
	040.0849.00
	060.0848.96
	080.0848.79
	100.0848.62
	120.0848.40
	140.0848.10
	160.0847.76
	180.0847.46
	200.0847.33
	220.0847.20
	240.0847.08
	260.0846.95
	280.0846.77
	300.0846.59
	320.0846.37
	332.18846.21
	348.9846.00
	360.0845.91
	380.0845.74
	400.0845.55
	420.0845.29
	440.0844.94
	460.0844.39
	480.0844.08
	500.0843.87
	504.0843.84
	520.0843.70
	540.0843.54
	560.0843.40
	580.0843.28
	582.74843.27
	600.0843.19
	620.0843.11
	640.0843.02
	660.0842.93
	680.0842.92
	700.0842.94
	720.0842.84
	740.0843.07
	740.57843.08
	760.0843.19
	768.30843.19
	780.0843.09
	800.0842.91

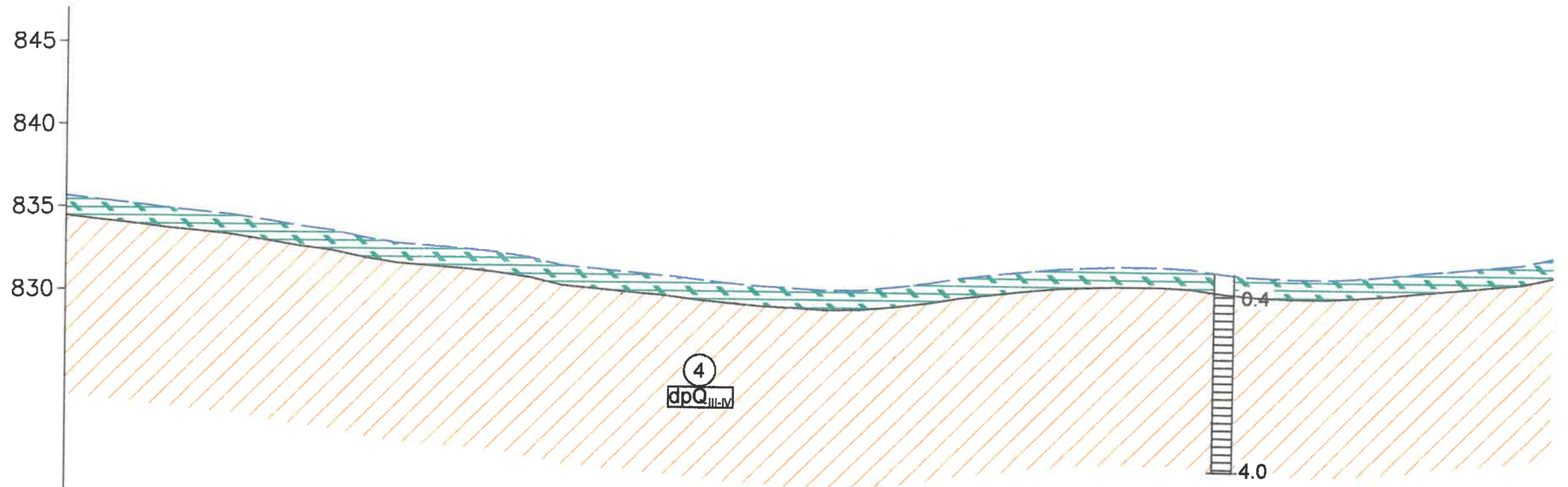
Цооногийн дугаар	 Ц-73  73	 Ц-74
------------------	--------------------------------------------------------------------------------------------------------------------------------------------------------------------------------------	--------------------------------------------------------------------------------------------

 "БИГС" ХХК	Захиалагч	"МСРСgr" ХХК		Үе шат
	Объект	ЭРДЭНЭТ - ЖАРГАЛАНТ чиглэлийн авто замын инженер-геологийн судалгаа		А3
Шалгасан		С.Баттогтох	Зургийн нэр	Зургийн дугаар 70
Зохиосон		А.Галбадрах	Инженер-геологийн зүсэлт	Масштаб босоо 1:100 хэвтээ 1:1000
Зурсан		Б.Чанцал		



Фактические данные	Отметка рельефа, м
	Пикетаж, м
Цооногийн дугаар	800.0842.91
	820.0842.72
	840.0842.43
	860.0842.18
	880.0841.92
	900.0841.63
	920.0841.29
	940.0840.96
	960.0840.76
	980.0840.58
	000.0840.36
	020.0840.12
	040.0839.86
	060.0839.63
	080.0839.53
	081.86839.53
	100.0839.54
	120.0839.54
	140.0839.53
	160.0839.52
180.0839.47	
200.0839.29	
220.0839.10	
240.0838.90	
260.0838.71	
278.70838.54	
280.0838.53	
300.0838.26	
320.0837.96	
340.0837.66	
360.0837.48	
380.0837.37	
400.0837.37	
420.0837.39	
440.0837.38	
460.0837.28	
480.0837.22	
500.0837.10	
520.0837.00	
540.0836.85	
560.0836.69	
580.0836.53	
599.15836.39	
600.0836.38	
620.0836.25	
640.0836.12	
660.0835.98	
680.0835.87	
700.0835.66	


"БИГС" ХХК			
 "БИГС" ХХК	Захиалагч	"МСРСг" ХХК	
	Объект	ЗРДЭНЭТ - ЖАРГАЛАНТ чиглэлийн авто замын инженер-геологийн судалгаа	
Шалгасан	<i>А. Галбадрах</i>	С.Баттогтох	Зургийн нэр
Зохиосон	<i>А. Галбадрах</i>	А.Галбадрах	Инженер-геологийн зүсэлт
Зурсан	<i>Чанцал</i>	Б.Чанцал	
			Үе шат
			А3
			Зургийн дугаар 71
			Масштаб босоо 1:100 хэвтээ 1:1000

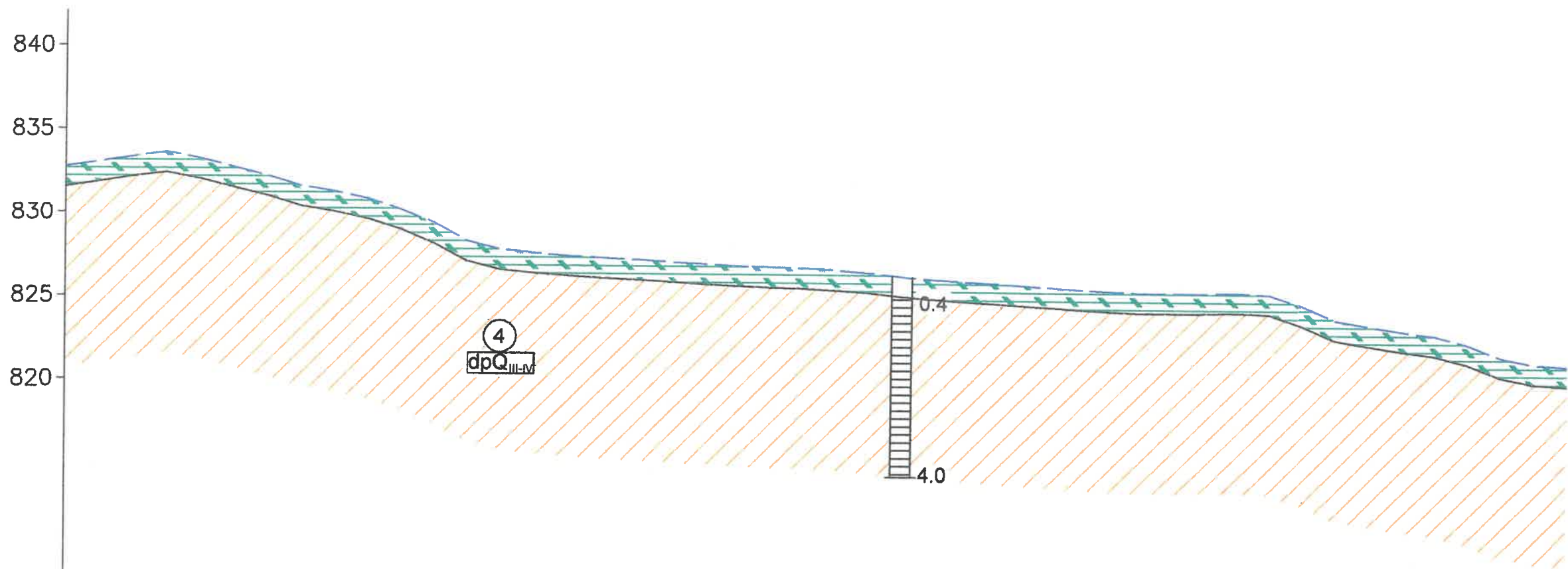


Фактические данные	Отметка рельефа, м
	Пикетаж, м
Цооногийн дугаар	700.00835.66
	720.00835.43
	740.00835.21
	760.00834.97
	780.00834.76
	800.00834.56
	820.00834.24
	840.00833.91
	860.00833.65
	880.00833.23
	900.00832.91
	920.00832.76
	940.00832.61
	960.00832.40
	980.00832.10
	000.00831.64
	020.00831.47
	040.00831.29
	060.00831.10
	080.00830.86
100.00830.66	
120.00830.50	
140.00830.41	
154.00830.27	
160.00830.28	
180.00830.32	
200.00830.52	
220.00830.78	
240.00831.11	
260.00831.35	
280.00831.57	
300.00831.75	
320.00831.85	
323.94831.88	
340.00831.92	
360.00831.92	
380.00831.81	
400.00831.53	
420.00831.36	
438.11831.30	
440.00831.30	
460.00831.28	
480.00831.38	
500.00831.53	
520.00831.74	
540.00831.92	
560.00832.11	
566.70832.16	
580.00832.29	
600.00832.72	

75

Ц-76

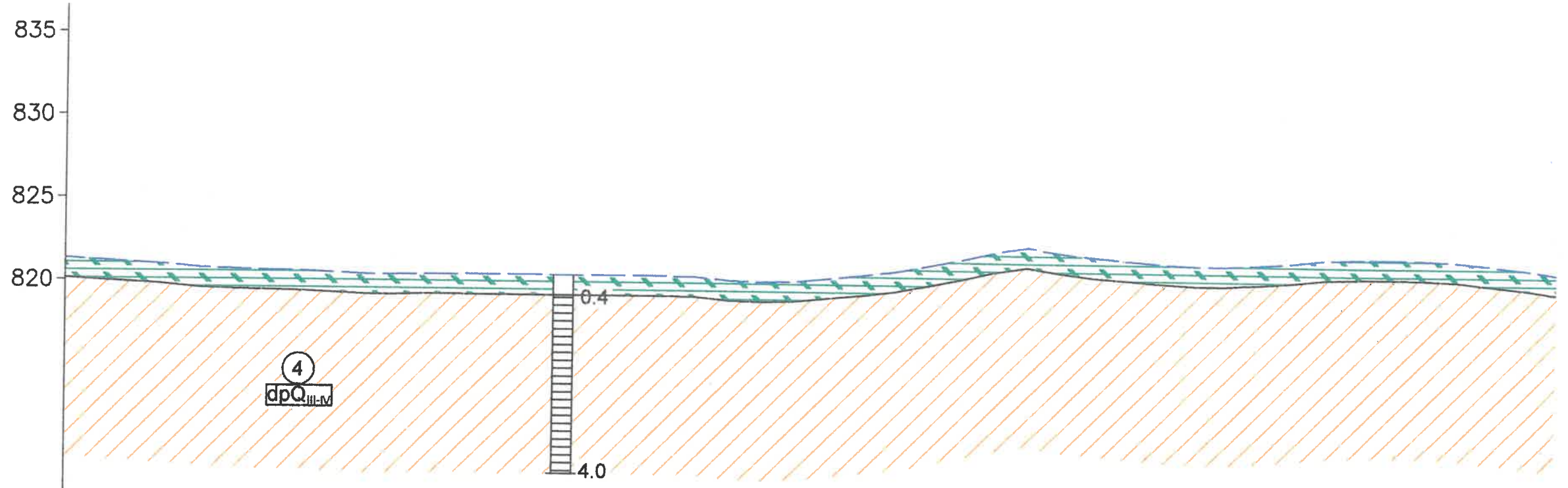
 "БИГС" ХХК	"БИГС" ХХК			
	Захиалагч	"МСРСgr" ХХК		Үе шат
Шалгасан	Объект	ЭРДЭНЭТ - ЖАРГАЛАНТ чиглэлийн авто замын инженер-геологийн судалгаа		А3
Зохиосон	<i>А.Галбадрах</i>	С.Баттогтох	Зургийн нэр	Зургийн дугаар 72
Зурсан	<i>Чанцал</i>	А.Галбадрах	Инженер-геологийн зүсэлт	Масштаб босоо 1:100 хэвтээ 1:1000
		Б.Чанцал		



Фактические данные	Отметка рельефа, м	600.0832.72	620.0833.02	640.0833.33	660.0833.59	680.0833.22	700.0832.70	720.0832.22	740.0831.60	745.2831.47	760.0831.29	780.0830.86	800.0830.24	820.0829.43	840.0828.36	860.0827.86	880.0827.66	900.0827.51	920.0827.39	934.9827.33	940.0827.30	960.0827.19	980.0827.07	000.0826.97	020.0826.89	040.0826.84	060.0826.74	080.0826.60	100.0826.37	103.52826.35	120.0826.22	140.0826.10	160.0826.00	180.0825.87	195.73825.77	200.0825.74	220.0825.64	240.0825.56	260.0825.55	280.0825.56	300.0825.59	320.0825.50	340.0824.84	360.0824.01	371.95823.84	380.0823.69	400.0823.37	405.12823.30	420.0823.11	440.0822.60	460.0821.84	480.0821.43	500.0821.31
	Пикетаж, м																																																				
Цооногийн дугаар																																																					




"БИГС" ХХК	Захиалагч	"МСРСgr" ХХК		Үе шат
	Объект	ЭРДЭНЭТ - ЖАРГАЛАНТ чиглэлийн авто замын инженер-геологийн судалгаа		A3
Шалгасан		С.Баттогтох	Зургийн нэр	Зургийн дугаар 73
Зохиосон		А.Галбадрах	Инженер-геологийн зүсэлт	Масштаб босоо 1:100 хэвтээ 1:1000
Зурсан		Б.Чанцал		

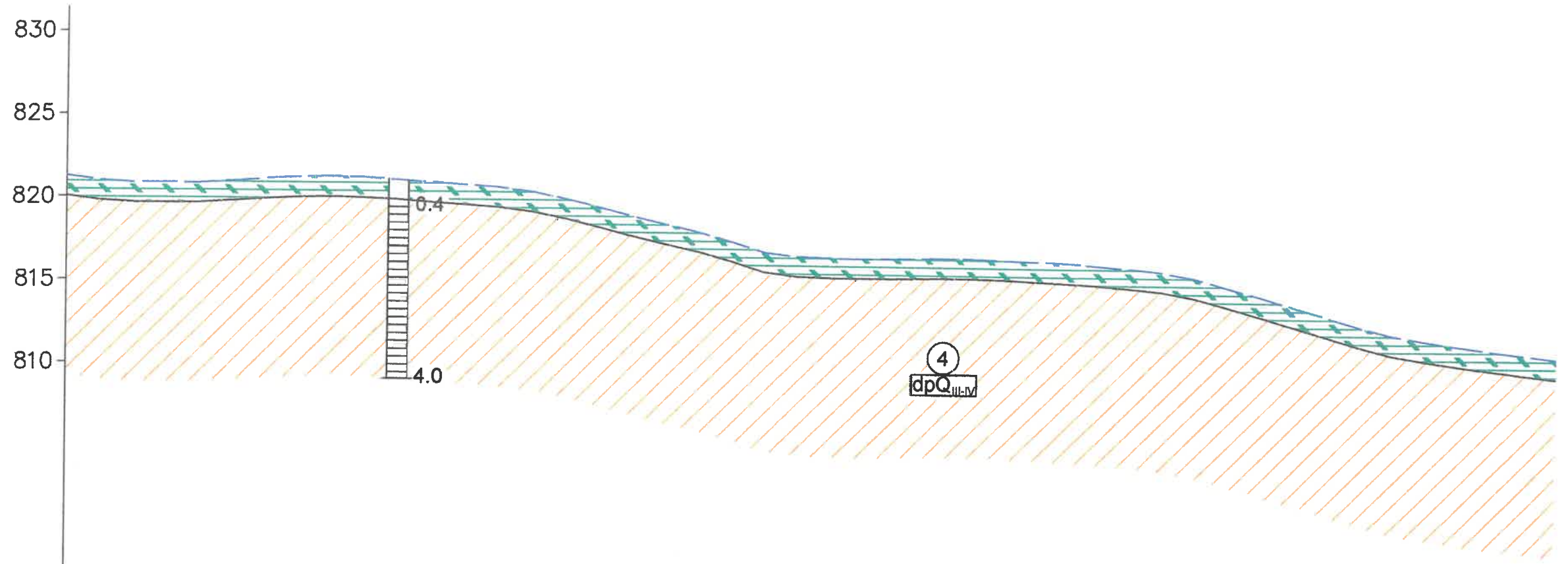




Фактические данные	Отметка рельефа, м
	Пикетаж, м
	500.0821.31
	520.0821.19
	540.0821.08
	554.8821.01
	560.0820.96
	580.0820.78
	600.0820.71
	620.0820.66
	640.0820.63
	660.0820.54
	680.0820.46
	700.0820.46
	720.0820.51
	740.0820.50
	760.0820.50
	780.0820.50
	800.0820.50
	820.0820.50
	831.60820.50
	840.0820.50
	860.0820.50
	880.0820.46
	900.0820.27
	920.0820.20
	940.0820.26
	960.0820.47
	980.0820.67
	000.0820.93
	010.43821.09
	020.0821.30
	040.0821.71
	060.0822.16
	080.0822.48
	100.0822.17
	120.0821.92
	140.0821.76
	160.0821.61
	180.0821.51
	200.0821.51
	209.84821.56
	220.0821.62
	240.0821.76
	260.0821.97
	280.0822.04
	289.64822.07
	300.0822.06
	320.0822.03
	340.0821.93
	360.0821.73
	380.0821.52
	400.0821.24





Ц-78

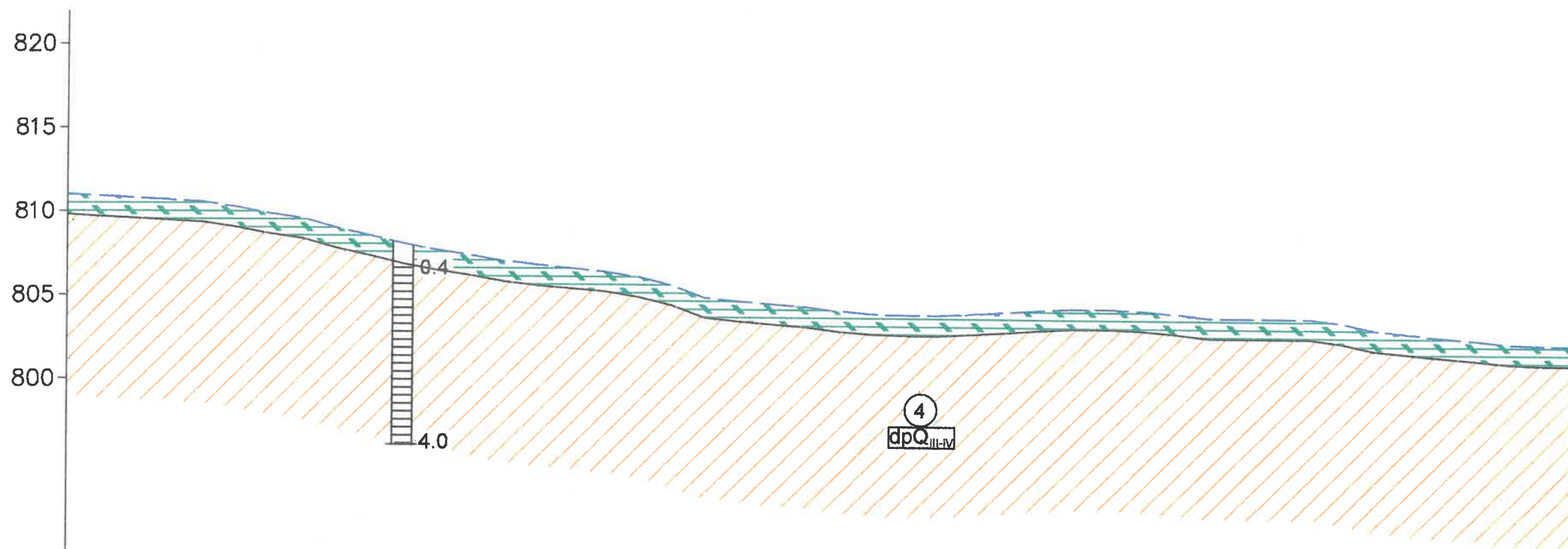
77



"БИГС" ХХК			
 "БИГС" ХХК	Захиалагч	"МСРСgr" ХХК	
	Объект	ЭРДЭНЭТ - ЖАРГАЛАНТ чиглэлийн авто замын инженер-геологийн судалгаа	
Шалгасан	<i>[Signature]</i>	С.Баттогтох	Зургийн нэр
Зохиосон	<i>[Signature]</i>	А.Галбадрах	Инженер-геологийн зүсэлт
Зурсан	<i>[Signature]</i>	Б.Чанцал	
			Үе шат
			А3
			Зургийн дугаар 74
			Масштаб босоо 1:100 хэвтээ 1:1000







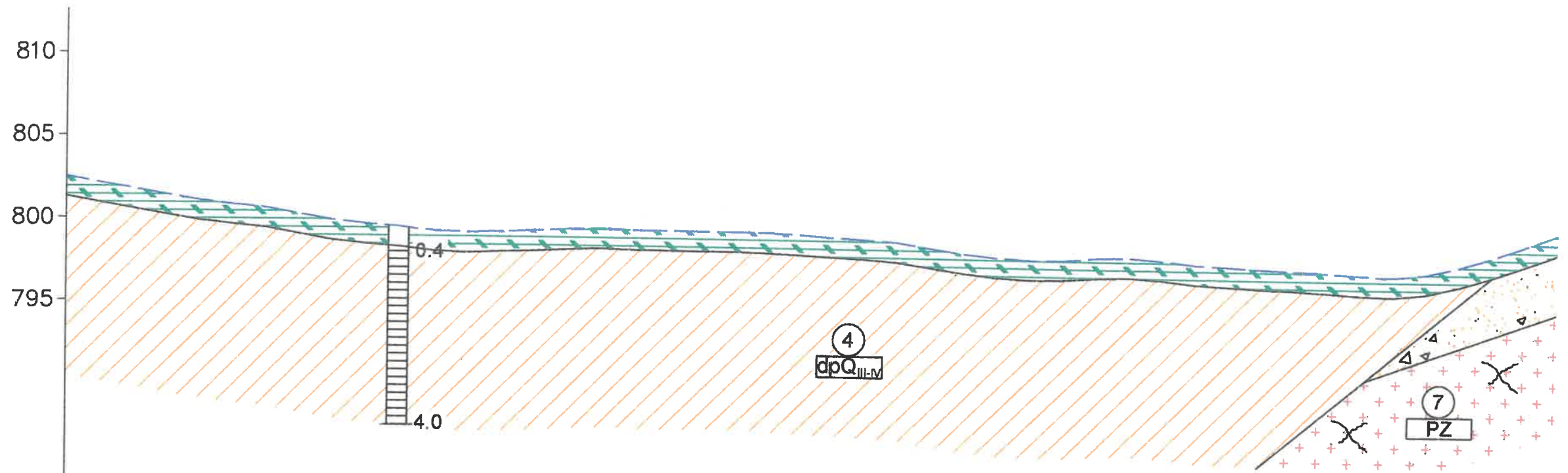
Фактические данные	Отметка рельефа, м	400.0 420.0 440.0 460.0 480.0 500.0 520.0 540.0 560.0 580.0 600.0 620.0 640.0 658.1 660.0 680.0 700.0 720.0 740.0 760.0 779.3 780.0 800.0 820.0 840.0 860.0 880.0 900.0 920.0 940.0 960.0 971.3 980.0 000.0 020.0 040.0 060.0 080.0 100.0 120.0 140.0 160.0 180.0 200.0 220.0 240.0 260.0 280.0 300.0
	Пикетаж, м	21.24 21.00 20.88 20.86 20.88 21.00 21.14 21.24 21.29 21.23 21.13 20.99 20.86 20.73 20.72 20.47 20.05 19.58 19.06 18.60 18.16 18.14 17.59 16.96 16.72 16.65 16.64 16.66 16.70 16.72 16.67 16.62 16.59 16.50 16.39 16.23 16.04 15.68 15.14 14.60 14.02 13.45 12.88 12.38 12.04 11.74 11.48 11.24 11.02
Цооногийн дугаар	 Ц-79  78	

 "БИГС" ХХК	Захиалагч	"МСРСgr" ХХК		Үе шат
	Объект	ЭРДЭНЭТ - ЖАРГАЛАНТ чиглэлийн авто замын инженер-геологийн судалгаа		А3
	Шалгасан		С.Баттогтох	Зургийн нэр
	Зохиосон		А.Галбадрах	Инженер-геологийн зүсэлт
Зурсан		Б.Чанцал	Масштаб босоо 1:100 хэвтээ 1:1000	



Фактические данные	Отметка рельефа, м	300.0811.02 320.0810.88 340.0810.78 360.0810.67 380.0810.57 400.0810.28 420.0809.89 440.0809.61 460.0809.06 480.0808.61 500.0808.13 520.0807.75 540.0807.45 560.0807.10 580.0806.87 600.0806.69 604.8806.65 620.0806.51 640.0806.20 660.0805.73 680.0804.99 700.0804.78 720.0804.62 740.0804.48 760.0804.21 780.0804.06 792.37804.03 800.0804.00 820.0804.00 840.0804.11 845.37804.14 860.0804.24 880.0804.39 900.0804.50 920.0804.50 940.0804.40 960.0804.23 980.0804.00 000.0804.00 020.0804.00 035.36804.00 040.0804.00 060.0803.76 080.0803.33 100.0803.13 108.31803.04 120.0802.94 140.0802.78 160.0802.58 180.0802.50 200.0802.50
	Пикетаж, м	
Цооногийн дугаар	 Ц-80  79	


 "БИГС" ХХК	Захиалагч	"МСРСgr" ХХК		Үе шат
	Объект	ЭРДЭНЭТ - ЖАРГАЛАНТ чиглэлийн авто замын инженер-геологийн судалгаа		А3
Шалгасан		С.Баттогтох	Зургийн нэр	Зургийн дугаар 76
Зохиосон		А.Галбадрах	Инженер-геологийн зүсэлт	Масштаб босоо 1:100 хэвтээ 1:1000
Зурсан		Б.Чанцал		

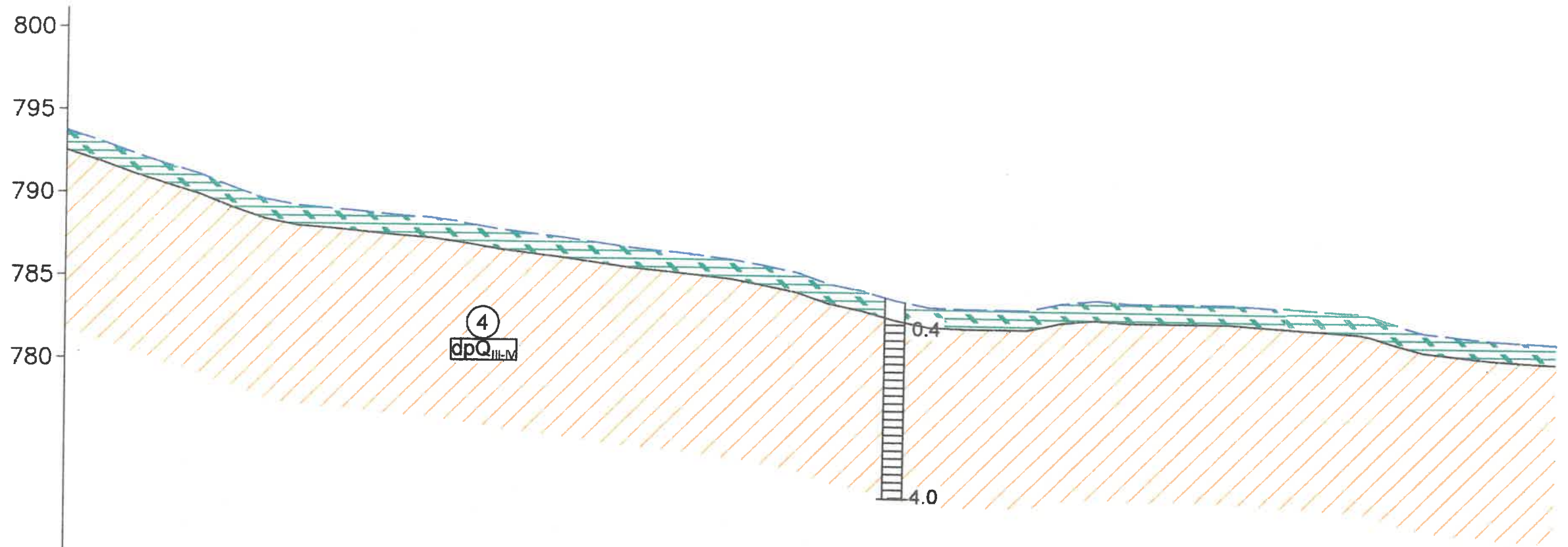


Фактические данные	Отметка рельефа, м
	Пикетаж, м
Цооногийн дугаар	200.0802.50
	220.0802.12
	240.0801.78
	260.0801.41
	280.0801.08
	288.7280.96
	300.0800.86
	320.0800.66
	340.0800.31
	360.0799.95
	380.0799.74
	400.0799.59
	420.0799.35
	440.0799.26
	460.0799.33
	480.0799.40
	500.0799.51
	520.0799.58
	540.0799.52
	560.0799.50
580.0799.50	
600.0799.50	
620.0799.44	
640.0799.37	
660.0799.24	
680.0799.16	
700.0799.02	
720.0798.71	
740.0798.42	
760.0798.22	
780.0798.12	
800.0798.14	
820.0798.28	
840.0798.35	
860.0798.21	
880.0798.00	
900.0797.90	
920.0797.80	
940.0797.72	
954.4797.65	
960.0797.62	
980.0797.50	
000.0797.43	
020.0797.63	
040.0798.09	
060.0798.69	
080.0799.38	
100.0800.09	

Ц-81

80

"БИГС" ХХК			
 "БИГС" ХХК	Захиалагч	"МСРСг" ХХК	
	Объект	ЭРДЭНЭТ - ЖАРГАЛАНТ чиглэлийн авто замын инженер-геологийн судалгаа	
Шалгасан	С.Баттогтох	Зургийн нэр	Зургийн дугаар 77
Зохиосон	А.Галбадрах	Инженер-геологийн зүсэлт	Масштаб босоо 1:100 хэвтээ 1:1000
Зурсан	Б.Чанцал		




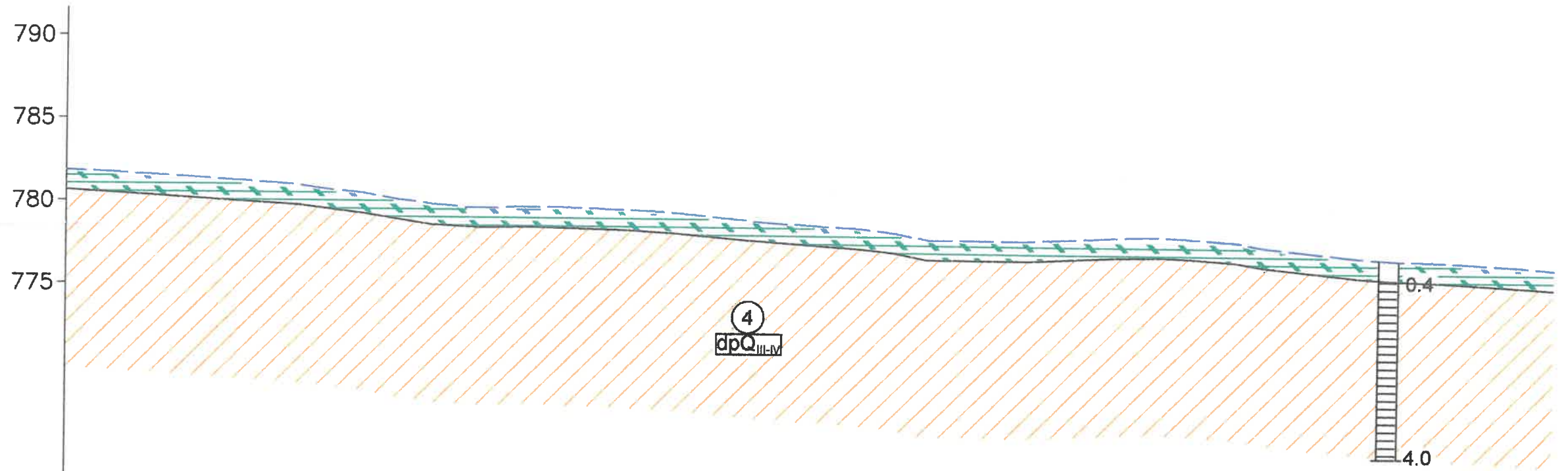
Фактические данные	Отметка рельефа, м
	Пикетаж, м
	000.00793.73
	020.00793.09
	040.00792.37
	060.00791.73
	080.00791.13
	100.00790.34
	120.00789.65
	140.00789.28
	160.00789.12
	180.00788.94
	200.00788.75
	220.00788.59
	240.00788.32
	260.00787.98
	280.00787.74
	300.00787.51
	320.00787.22
	340.00786.95
	360.00786.76
	380.00786.55
	400.00786.33
	420.00785.98
	426.14785.89
	440.00785.57
	460.00784.89
	480.00784.49
	500.00783.95
	520.00783.57
	540.00783.50
	560.00783.50
	580.00783.50
	600.00783.94
	615.02784.08
	620.00784.13
	640.00784.00
	660.00784.00
	677.83784.00
	687.83784.00
	700.00784.00
	712.83783.92
	720.00783.88
	737.83783.77
	740.00783.76
	760.00783.64
	780.00783.52
	787.83783.37
	800.00782.98
	820.00782.46
	840.00782.24
	860.00782.05
	869.99781.97
	880.00781.92
	900.00781.82

Цооногийн дугаар

81

Ц-85

 "БИГС" ХХК	"БИГС" ХХК			
	Захиалагч	"МСРСgr" ХХК		Үе шат
Шалгасан	Объект	ЭРДЭНЭТ - ЖАРГАЛАНТ чиглэлийн авто замын инженер-геологийн судалгаа		А3
Зохиосон	<i>А.Галбадрах</i>	С.Баттогтох	Зургийн нэр	Зургийн дугаар 79
Зурсан	<i>Чанцал</i>	А.Галбадрах	Инженер-геологийн зүсэлт	Масштаб босоо 1:100 хэвтээ 1:1000
		Б.Чанцал		



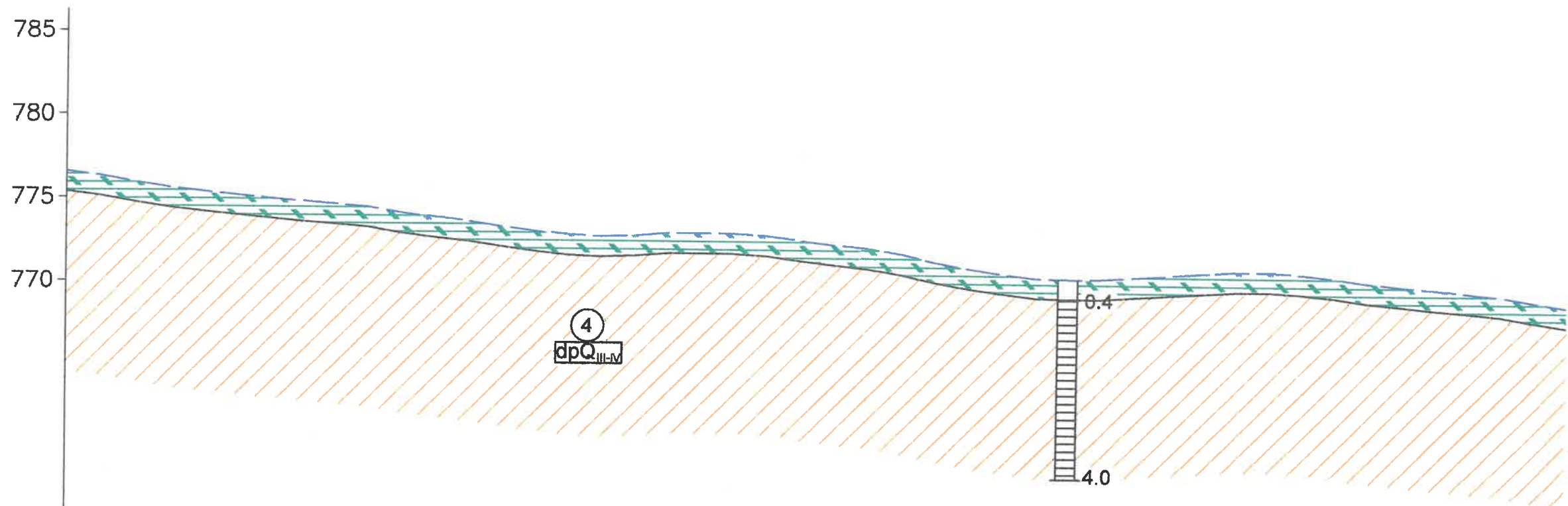
Фактические данные	Отметка рельефа, м
	Пикетаж, м
	900.00781.82
	920.00781.72
	940.00781.60
	960.00781.49
	980.00781.37
	999.90781.24
	020.00781.12
	040.00780.97
	049.91780.85
	060.00780.72
	074.91780.56
	080.00780.50
	099.90780.17
	109.91780.06
	120.00779.86
	140.00779.73
	169.90779.69
	169.35779.74
	179.35779.77
	200.35779.74
	220.00779.68
	229.35779.65
	240.00779.61
	260.00779.52
	279.35779.37
	280.00779.36
	300.00779.17
	320.00778.98
	340.00778.85
	360.00778.73
	380.00778.62
	400.00778.40
	420.00778.00
	440.00778.00
	460.00778.00
	480.00778.00
	486.49778.01
	500.00778.10
	520.00778.18
	526.44778.22
	540.00778.28
	560.00778.32
	576.43778.25
	580.00778.23
	600.00778.09
	620.00777.81
	636.43777.64
	640.00777.60
	660.00777.40
	675.66777.23
	680.00777.20
	700.00777.07
	720.00777.00
	740.00776.92
	760.00776.82
	780.00776.71
	800.00776.56

Цооногийн дугаар


82


Ц-86

"БИГС" ХХК	"БИГС" ХХК		
	Захиалагч	"МСРСgr" ХХК	
	Объект	ЭРДЭНЭТ - ЖАРГАЛАНТ чиглэлийн авто замын инженер-геологийн судалгаа	
Шалгасан	<i>[Signature]</i>	С.Баттогтох	Зургийн нэр
Зохиосон	<i>[Signature]</i>	А.Галбадрах	Зургийн дугаар 80
Зурсан	<i>[Signature]</i>	Б.Чанцал	Инженер-геологийн зүсэлт
			Масштаб босоо 1:100 хэвтээ 1:1000



Фактические данные	Отметка рельефа, м	800.0776.56	820.0776.30	840.0775.94	860.0775.62	880.0775.39	900.0775.19	920.0775.00	940.0774.82	960.0774.66	980.0774.50	000.0774.17	020.0773.90	040.0773.70	060.0773.39	080.0773.13	100.0772.92	109.0872.81	120.0772.82	140.0772.88	160.0773.04	180.0773.05	200.0773.03	220.0772.91	240.0772.64	260.0772.40	280.0772.29	289.9772.07	300.0771.88	320.0771.43	340.0771.07	360.0770.79	380.0770.55	400.0770.50	420.0770.52	440.0770.65	460.0770.78	473.3670.86	480.0770.90	500.0771.03	520.0771.04	540.0770.92	560.0770.72	580.0770.45	600.0770.25	620.0770.06	640.0769.88	645.25769.83	660.0769.69	680.0769.36	700.0769.06
	Пикетаж, м																																																		
Цооногийн дугаар	83															Ц-87																																			


 "БИГС" ХХК	Захиалагч	"МСРСgr" ХХК		Үе шат
	Объект	ЭРДЭНЭТ - ЖАРГАЛАНТ чиглэлийн авто замын инженер-геологийн судалгаа		А3
Шалгасан	<i>[Signature]</i>	С.Баттогтох	Зургийн нэр	Зургийн дугаар 81
Зохиосон	<i>[Signature]</i>	А.Галбадрах	Инженер-геологийн зусалт	Масштаб босоо 1:100 хэвтээ 1:1000
Зурсан	<i>[Signature]</i>	Б.Чанцал		

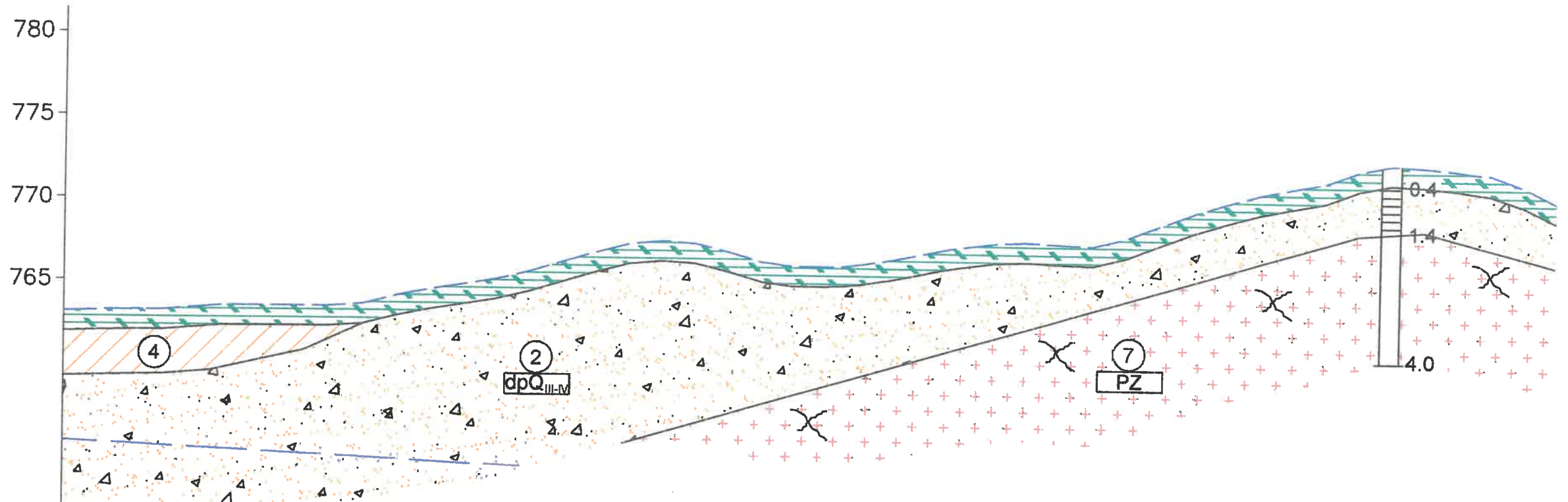


Фактические данные	Отметка рельефа, м
	Пикетаж, м
Цооногийн дугаар	700.00769.06
	720.00768.59
	740.00768.45
	760.00768.34
	769.00768.26
	780.00768.12
	800.00767.87
	820.00767.57
	840.00767.31
	860.00767.10
	880.00767.01
	900.00766.96
	920.00766.90
	940.00766.86
	952.86766.86
	960.00766.85
	980.00766.76
	000.00766.68
	020.00766.59
	030.64766.52
	040.00766.50
	060.00766.50
	071.65766.50
	084.98766.50
	100.00766.50
	107.65766.50
	120.00766.48
	138.31766.24
140.00766.23	
160.00766.01	
180.00765.65	
191.65765.46	
200.00765.23	
210.24765.23	
220.00765.09	
240.00765.00	
260.00765.00	
280.00765.00	
300.00764.88	
320.00764.85	
340.00764.65	
351.67764.60	
360.00764.57	
374.53764.50	
380.00764.50	
400.00764.50	
420.00764.46	
427.86764.37	
440.00764.25	
454.53764.10	
460.00764.04	
480.00763.46	
491.01763.33	
500.00763.24	
520.00762.95	
540.00762.71	
560.00762.74	
568.18762.79	
580.00762.92	
600.00763.07	


84

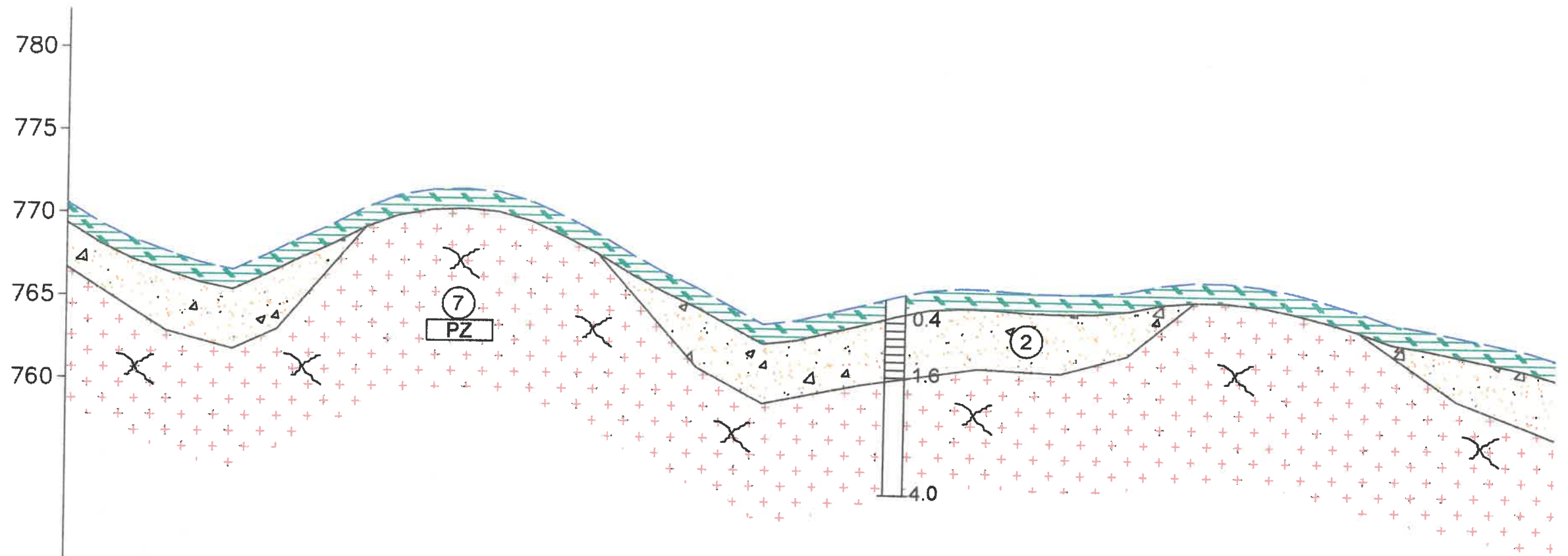
Ц-88

"БИГС" ХХК			
 "БИГС" ХХК	Захиалагч	"МСРСг" ХХК	
	Объект	ЭРДЭНЭТ - ЖАРГАЛАНТ чиглэлийн авто замын инженер-геологийн судалгаа	
Шалгасан	<i>[Signature]</i>	С.Баттогтох	Зургийн нэр
Зохиосон	<i>[Signature]</i>	А.Галбадрах	Зургийн дугаар 82
Зурсан	<i>[Signature]</i>	Б.Чанцал	Инженер-геологийн зүсэлт
			Масштаб босоо 1:100 хэвтээ 1:1000




Фактические данные	Отметка рельефа, м	600.00763.07	620.00763.13	640.00763.17	660.00763.20	680.00763.37	700.00763.50	720.00763.50	730.00763.50	740.00763.50	755.97763.50	760.00763.50	780.00763.64	800.00764.15	805.97764.28	820.00764.55	840.00764.87	860.00765.21	880.00765.69	900.00766.32	920.00766.91	937.8767.37	940.00767.42	960.00767.63	980.00767.49	000.00767.00	019.63766.43	020.00766.41	040.00766.16	060.00766.18	069.63766.22	080.00766.33	084.60766.85	119.63767.06	129.63767.26	140.00767.44	160.00767.70	180.00767.80	200.00767.69	220.00767.62	240.00768.14	260.00768.91	280.00769.07	280.96769.70	300.00770.29	320.00770.84	340.00771.25	360.00771.62	380.00772.36	400.00772.74	420.00772.63	440.00772.44	448.69772.32	460.00772.18	480.00771.49	500.00770.56
	Пикетаж, м	600.00	620.00	640.00	660.00	680.00	700.00	720.00	730.00	740.00	755.97	760.00	780.00	800.00	805.97	820.00	840.00	860.00	880.00	900.00	920.00	937.87	940.00	960.00	980.00	000.00	019.63	020.00	040.00	060.00	069.63	080.00	084.60	119.63	129.63	140.00	160.00	180.00	200.00	220.00	240.00	260.00	280.00	280.96	300.00	320.00	340.00	360.00	380.00	400.00	420.00	440.00	448.69	460.00	480.00	500.00
Цооногийн дугаар																															85	Ц-89																								

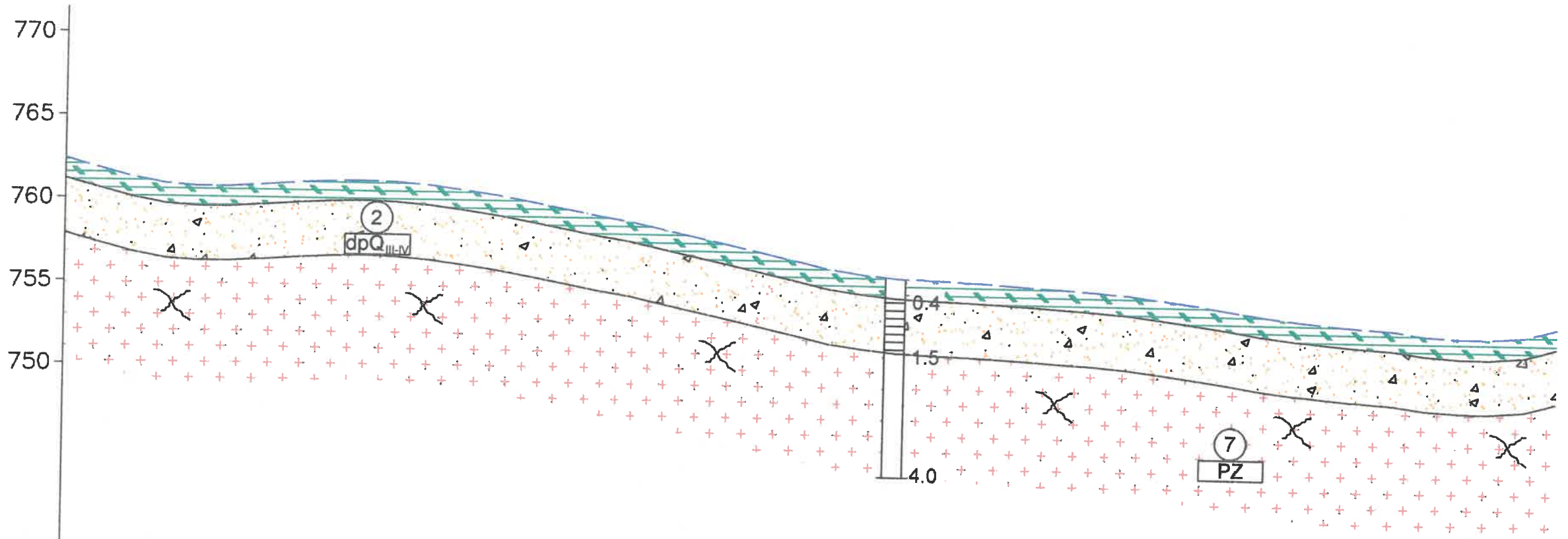
 "БИГС" ХХК	"БИГС" ХХК			
	Захиалагч	"МСРСг" ХХК		Үе шат
Объект	ЭРДЭНЭТ - ЖАРГАЛАНТ чиглэлийн авто замын инженер-геологийн судалгаа		А3	
Шалгасан	<i>С.Баттогтох</i>	С.Баттогтох	Зургийн нэр	Зургийн дугаар 83
Зохиосон	<i>А.Галбадрах</i>	А.Галбадрах	Инженер-геологийн зүсэлт	Масштаб босоо 1:100 хэвтээ 1:1000
Зурсан	<i>Б.Чанцал</i>	Б.Чанцал		



Фактические данные	Отметка рельефа, м
	Пикетаж, м
	500.00770.56
	520.00769.35
	538.65768.44
	540.00768.38
	560.00767.68
	580.00767.02
	600.00766.61
	620.00767.54
	640.00768.54
	658.65769.37
	680.00770.48
	700.00771.24
	720.00771.59
	740.00771.68
	760.00771.51
	780.00770.95
	800.00770.07
	820.00769.07
	839.00767.93
	860.00766.80
	880.00765.87
	900.00764.82
	920.00763.75
	940.00764.00
	959.00764.47
	960.00764.49
	980.00764.99
	000.00765.53
	020.00765.95
	040.00766.09
	060.00766.04
	080.00765.92
	100.00765.88
	120.00765.92
	140.00766.10
	160.00766.52
	180.00766.73
	200.00766.71
	220.00766.52
	240.00766.13
	260.00765.64
	280.00765.08
	300.00764.39
	320.00764.08
	340.00763.68
	360.00763.30
	380.00762.90
	400.00762.36


Ц-90
86

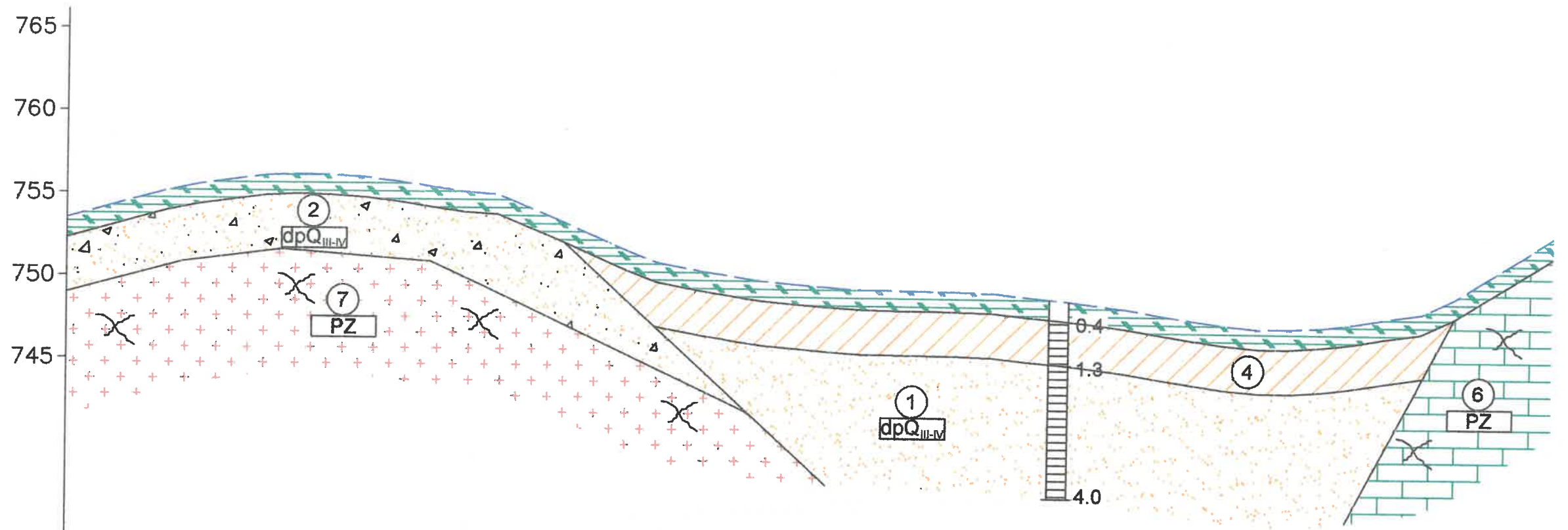
"БИГС" ХХК			
 "БИГС" ХХК	Захиалагч	"МСРСgr" ХХК	
	Объект	ЭРДЭНЭТ - ЖАРГАЛАНТ чиглэлийн авто замын инженер-геологийн судалгаа	
Шалгасан	С.Баттогтох	Зургийн нэр	Зургийн дугаар 84
Зохиосон	А.Галбадрах	Инженер-геологийн зүсэлт	Масштаб босоо 1:100 хэвтээ 1:1000
Зурсан	Б.Чанцал		



Фактические данные	Отметка рельефа, м
	Пикетаж, м
	400.00762.36
	420.00761.81
	440.00761.27
	460.00760.90
	480.00760.76
	500.00760.78
	514.55760.85
	520.00760.90
	540.00761.05
	560.00761.15
	580.00761.21
	600.00761.13
	620.00760.97
	640.00760.71
	660.00760.41
	680.00760.05
	686.55759.93
	700.00759.67
	720.00759.29
	740.00758.96
	760.00758.53
	780.00758.08
	800.00757.66
	820.00757.22
	840.00756.77
	860.00756.31
	880.00756.02
	900.00755.82
	920.00755.74
	938.59755.67
	940.00755.66
	960.00755.58
	980.00755.47
	000.00755.35
	020.00755.23
	040.00755.08
	060.00754.83
	080.00754.55
	100.00754.27
	120.00753.96
	134.24753.78
	147.57753.65
	160.00753.53
	170.24753.44
	180.00753.37
	200.00753.24
	220.00752.95
	240.00752.82
	254.24752.79
	260.00752.80
	280.00752.95
	300.00753.48

Ц-91
87

"БИГС" ХХК			
 "БИГС" ХХК	Захиалагч	"МСРСг" ХХК	
	Объект	ЭРДЭНЭТ - ЖАРГАЛАНТ чиглэлийн авто замын инженер-геологийн судалгаа	
Шалгасан	<i>[Signature]</i>	С.Баттогтох	Зургийн нэр
Зохиосон	<i>[Signature]</i>	А.Галбадрах	Зургийн дугаар 85
Зурсан	<i>[Signature]</i>	Б.Чанцал	Инженер-геологийн зүсэлт
			Масштаб босоо 1:100 хэвтээ 1:1000



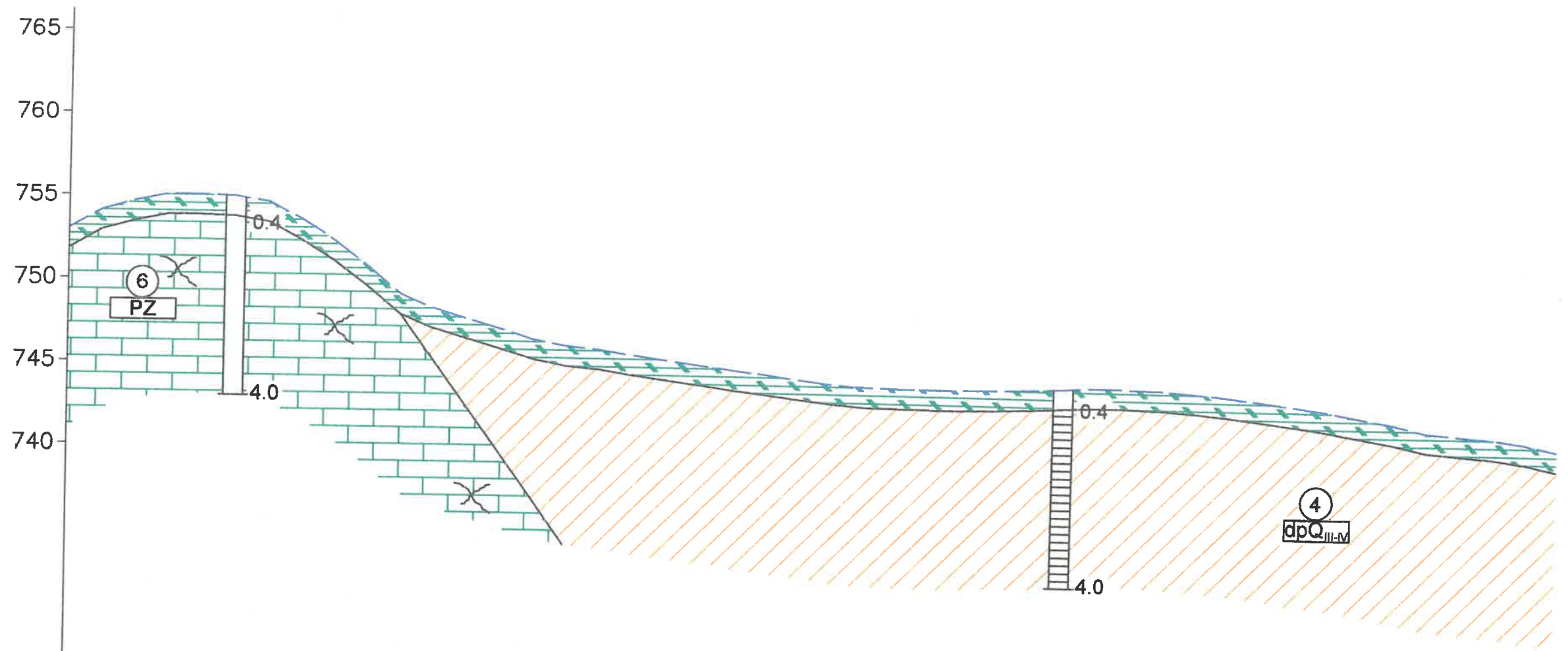
Фактические данные	Отметка рельефа, м
	Пикетаж, м
	300.00753.48
	320.00754.03
	340.00754.61
	360.00755.15
	380.00755.55
	391.18755.71
	400.00755.83
	420.00756.09
	440.00756.18
	460.00756.12
	480.00755.99
	500.00755.77
	520.00755.44
	540.00755.15
	560.00755.02
	569.63754.57
	580.00754.20
	600.00753.37
	620.00752.50
	629.42752.09
	640.00751.65
	656.08751.02
	660.00750.93
	680.00750.56
	692.75750.35
	700.00750.24
	720.00749.93
	740.00749.76
	760.00749.60
	780.00749.47
	800.00749.44
	820.00749.43
	840.00749.40
	860.00749.35
	880.00749.14
	900.00748.96
	920.00748.73
	931.87748.58
	940.00748.48
	960.00748.16
	980.00747.85
	000.00747.57
	020.00747.39
	040.00747.38
	060.00747.52
	075.19747.70
	080.00747.76
	099.70748.10
	100.00748.10
	120.00748.38
	140.00749.31
	160.00750.54
	179.17751.73
	200.00753.00

Ц-92

88



"БИГС" ХХК			
Захиалагч	"МСРСг" ХХК		Үе шат
Объект	ЭРДЭНЭТ - ЖАРГАЛАНТ чиглэлийн авто замын инженер-геологийн судалгаа		А3
Шалгасан	С.Баттогтох	Зургийн нэр	Зургийн дугаар 86
Зохиосон	А.Галбадрах	Инженер-геологийн зүсэлт	Масштаб босоо 1:100 хэвтээ 1:1000
Зурсан	Б.Чанцал		




Фактические данные	Отметка рельефа, м
	Пикетаж, м
	200.00753.00
	220.00754.13
	240.00754.69
	260.00755.09
	280.00755.07
	300.00755.00
	320.00754.68
	340.00753.63
	360.00752.38
	376.79751.12
	380.00750.87
	400.00749.23
	419.41748.40
	420.00748.39
	440.00747.79
	460.00747.22
	480.00746.61
	500.00746.24
	520.00746.06
	540.00745.75
	560.00745.48
	572.66745.31
	580.00745.21
	600.00744.95
	620.00744.72
	640.00744.45
	660.00744.22
	680.00744.06
	700.00744.03
	720.00744.01
	740.00744.02
	749.51744.04
	760.00744.06
	774.33744.11
	780.00744.15
	800.00744.24
	820.00744.34
	840.00744.30
	860.00744.25
	880.00744.11
	900.00743.92
	920.00743.70
	940.00743.45
	947.34743.35
	960.00743.18
	980.00742.84
	000.00742.49
	020.00742.04
	040.00741.87
	060.00741.73
	080.00741.46
	100.00741.05

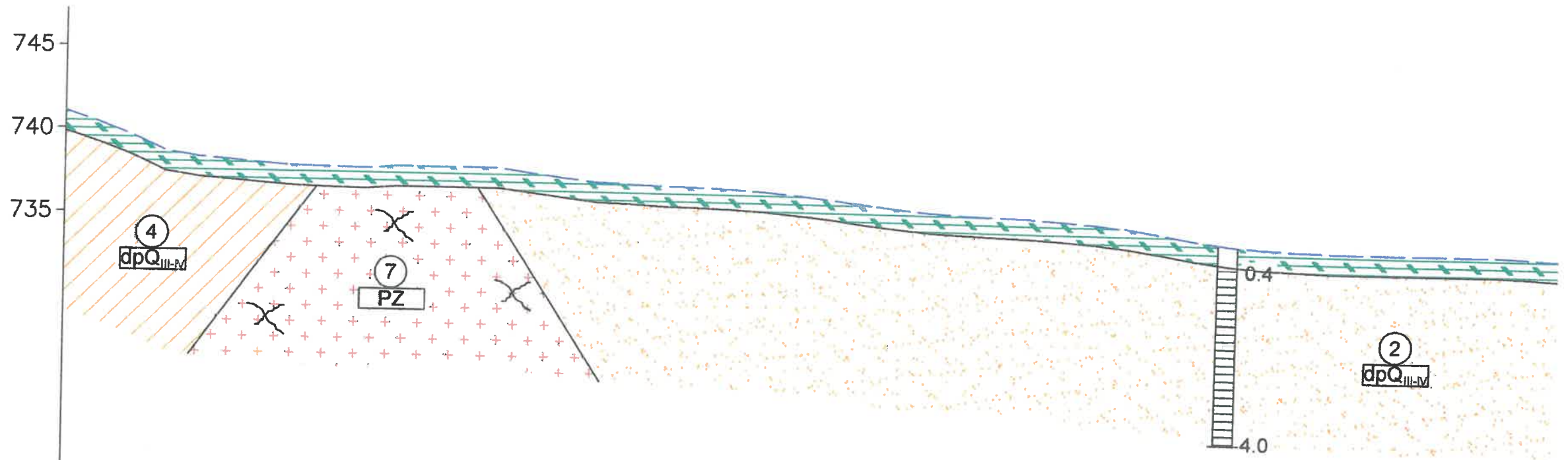
Цооногийн дугаар

● Ц-93

● Ц-94

● 89


"БИГС" ХХК			
 "БИГС" ХХК	Захиалагч	"МСРСgr" ХХК	
	Объект	ЭРДЭНЭТ - ЖАРГАЛАНТ чиглэлийн авто замын инженер-геологийн судалгаа	
Шалгасан	<i>[Signature]</i>	С.Баттогтох	Зургийн нэр
Зохиосон	<i>[Signature]</i>	А.Галбадрах	Зургийн дугаар 87
Зурсан	<i>[Signature]</i>	Б.Чанцал	Инженер-геологийн зүсэлт
			Масштаб Босоо 1:100 Хэвтээ 1:1000

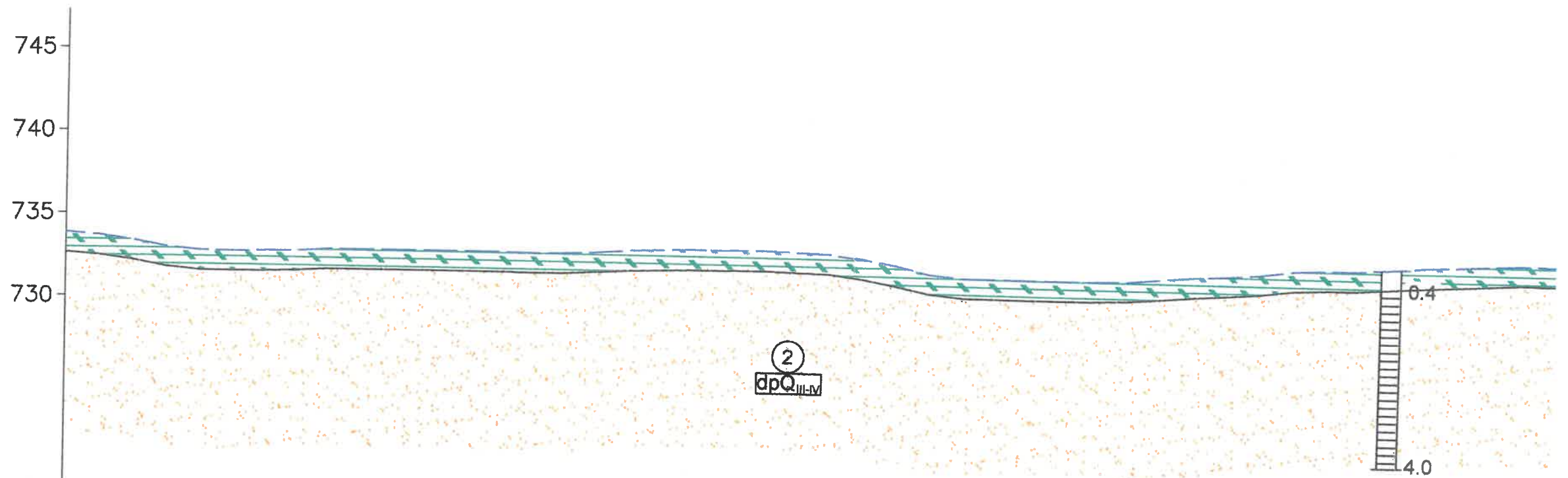


Фактические данные	Отметка рельефа, м
	Пикетаж, м
	100.00741.05
	120.00740.38
	140.00739.64
	160.00738.71
	180.00738.40
	200.00738.24
	220.00738.08
	240.00737.94
	260.00737.89
	280.00737.85
	300.00738.00
	312.63738.00
	320.00738.00
	340.00738.00
	360.00738.00
	380.00737.73
	400.00737.48
	420.00737.25
	440.00737.18
	460.00737.09
	480.00737.05
	500.00736.98
	520.00736.88
	540.00736.71
	560.00736.50
	580.00736.24
	600.00736.02
	620.00735.85
	628.92735.81
	640.00735.76
	660.00735.70
	680.00735.64
	700.00735.54
	720.00735.39
	740.00735.17
	760.00734.87
	780.00734.54
	800.00734.29
	810.00734.18
	820.00734.12
	840.00734.04
	860.00734.00
	880.00734.00
	900.00734.00
	920.00734.00
	940.00734.00
	960.00734.00
	980.00733.93
	000.00733.82

● Ц-95

90

 "БИГС" ХХК	"БИГС" ХХК			
	Захиалагч	"МРССг" ХХК		Үе шат
Шалгасан	Объект	ЭРДЭНЭТ - ЖАРГАЛАНТ чиглэлийн авто замын инженер-геологийн судалгаа		А3
Зохиосон	<i>А.Алаас</i>	С.Баттогтох	Зургийн нэр	Зургийн дугаар 88
Зурсан	<i>Чанцал</i>	А.Галбадрах	Инженер-геологийн зүсэлт	Масштаб босоо 1:100 хэвтээ 1:1000
		Б.Чанцал		




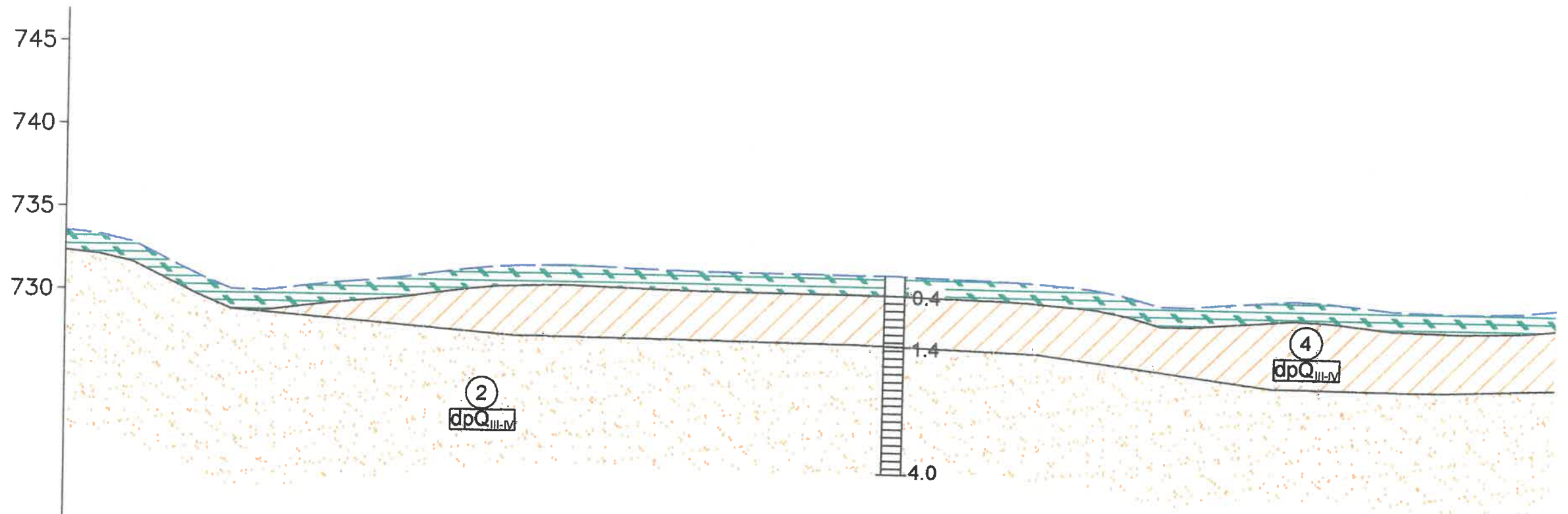
Фактические данные	Отметка рельефа, м
	Пикетаж, м
	000.00733.82
	020.00733.67
	040.00733.40
	060.00733.02
	080.00732.82
	100.00732.80
	120.00732.83
	140.00732.87
	144.96732.92
	160.00733.00
	180.00733.00
	200.00733.00
	220.00733.00
	240.00733.00
	260.00733.00
	280.00732.96
	300.00732.98
	304.96733.00
	320.00733.07
	340.00733.19
	360.00733.26
	380.00733.31
	400.00733.32
	420.00733.34
	440.00733.28
	460.00733.22
	480.00732.98
	500.00732.61
	520.00732.18
	540.00732.00
	560.00732.00
	580.00732.00
	600.00732.00
	620.00732.00
	640.00732.06
	660.00732.22
	680.00732.37
	700.00732.50
	720.00732.65
	740.00732.91
	760.00733.00
	780.00733.03
	798.15733.13
	800.00733.14
	820.00733.25
	840.00733.35
	860.00733.47
	880.00733.56
	900.00733.52

Цооногийн дугаар

90

Ц-96


 "БИГС" ХХК	"БИГС" ХХК		
	Захиалагч	"МСРСgr" ХХК	
Шалгасан	Объект	ЭРДЭНЭТ - ЖАРГАЛАНТ чиглэлийн авто замын инженер-геологийн судалгаа	Үе шат
Зохисон		С.Баттогтох	АЗ
Зурсан		А.Галбадрах	Зургийн нэр
		Б.Чанцал	Зургийн дугаар 89
			Инженер-геологийн зүсэлт
			Масштаб босоо 1:100 хэвтээ 1:1000

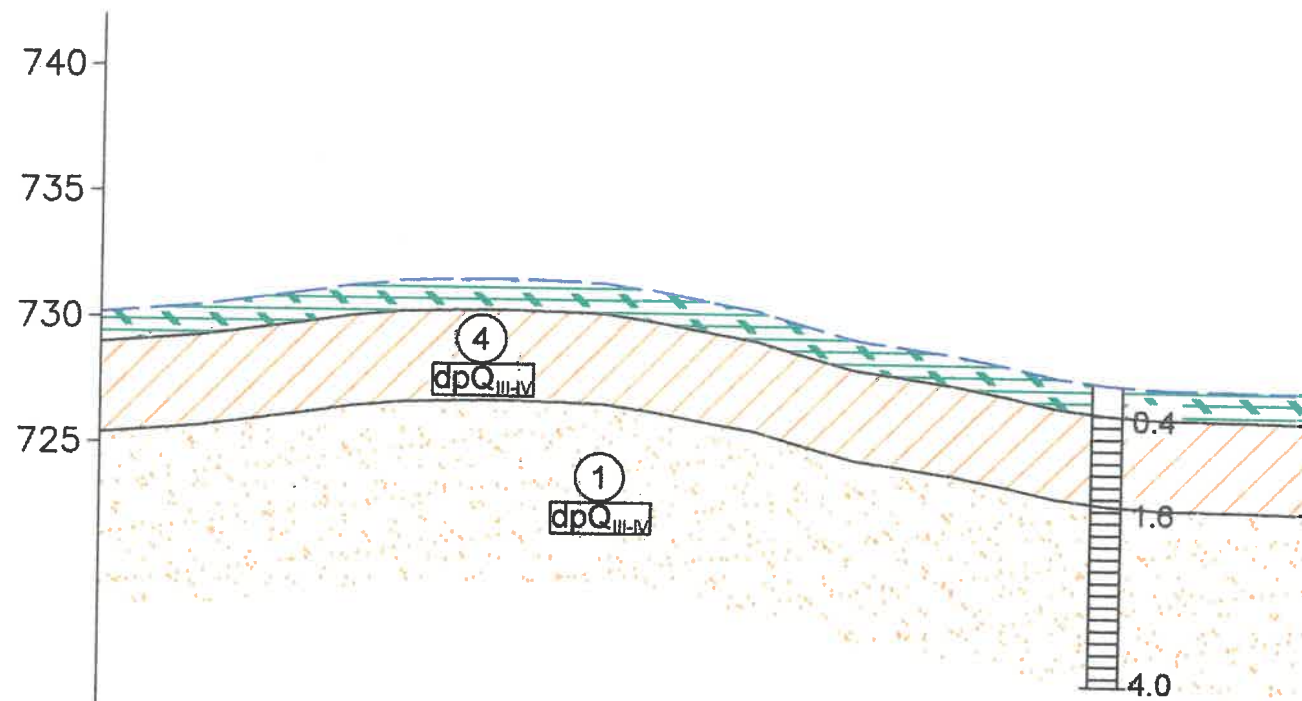


Фактические данные	Отметка рельефа, м
	Пикетаж, м
Цооногийн дугаар	900.00733.52
	920.00733.31
	940.00732.87
	960.00731.88
	980.00730.91
	984.00730.69
	000.00730.08
	020.00730.01
	040.00730.27
	060.00730.52
	080.00730.70
	100.00730.89
	120.00731.18
	140.00731.46
	160.00731.67
	180.00731.73
	200.00731.79
	220.00731.74
	240.00731.66
	260.00731.60
280.00731.55	
300.00731.53	
320.00731.53	
340.00731.52	
360.00731.51	
380.00731.50	
400.00731.50	
420.00731.42	
440.00731.38	
460.00731.33	
480.00731.24	
493.40731.13	
500.00731.09	
520.00730.92	
540.00730.54	
560.00730.00	
580.00730.00	
600.00730.17	
620.00730.31	
640.00730.49	
660.00730.40	
669.96730.32	
680.00730.21	
700.00730.00	
720.00729.93	
740.00729.87	
760.00729.91	
780.00729.98	
800.00730.17	

91

Ц-97


 "БИГС" ХХК	"БИГС" ХХК		Үе шат
	Захиалагч	"МСРСg" ХХК	
Шалгасан	Объект	ЭРДЭНЭТ - ЖАРГАЛАНТ чиглэлийн авто замын инженер-геологийн судалгаа	
Зөхиосон	С.Баттогтох	Зургийн нэр	Зургийн дугаар 90
Зурсан	А.Галбадрах	Инженер-геологийн зүсэлт	Масштаб босоо 1:100 хэвтээ 1:1000
	Б.Чанцал		



Фактические данные	Отметка рельефа, м	800.00730.17	820.00730.32	840.00730.50	860.00730.78	880.00731.05	900.00731.34	920.00731.54	940.00731.59	960.00731.65	975.38731.62	980.00731.59	000.00731.51	020.00731.22	040.00730.86	060.00730.52	080.00729.95	100.00729.39	106.44729.31	120.00729.12	140.00728.83	160.00728.45	180.00728.00	200.00727.75	220.00727.61	240.00727.60	260.00727.57	280.12727.54
	Пикетаж, м																											
Цооногийн дугаар																												

92

Ц-98

 "БИГС" ХХК	"БИГС" ХХК			
	Захиалагч	"МСРСг" ХХК		Үе шат
Шалгасан	Объект	ЭРДЭНЭТ - ЖАРГАЛАНТ чиглэлийн авто замын инженер-геологийн судалгаа		А3
Зохиосон	С.Баттогтох	Зургийн нэр	Зургийн дугаар 91	
Зурсан	А.Галбадрах	Инженер-геологийн зүсэлт	Масштаб босоо 1:100 хэвтээ 1:1000	
	Б.Чанцал			