

МОНГОЛ УЛС
БАРИЛГЫН ИНЖЕНЕР-ГЕОЛОГИЙН СУДАЛГААНЫ
"БИГС" ХХК

Архив № 21-11-22

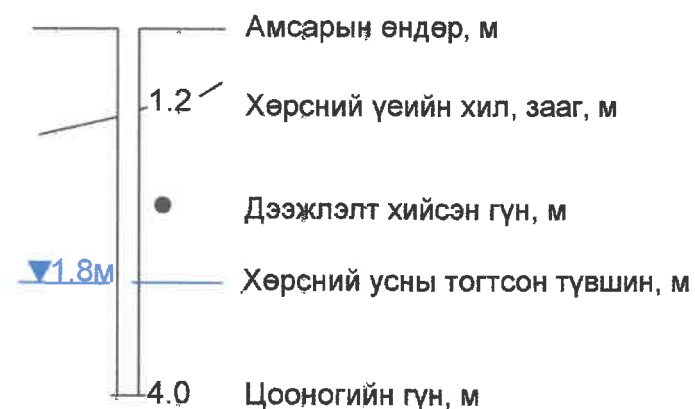
ЗТ12-1833/17

**ӨМНӨДЭЛГЭР - БИНДЭР ЧИГЛЭЛИЙН АВТО ЗАМЫН
ИНЖЕНЕР-ГЕОЛОГИЙН СУДАЛГААНЫ АЖЛЫН ТАЙЛАН**
/Инженер-геологийн зүсэлтүүд/

Улаанбаатар хот 2021 он

ТАНИХ ТЭМДЭГ

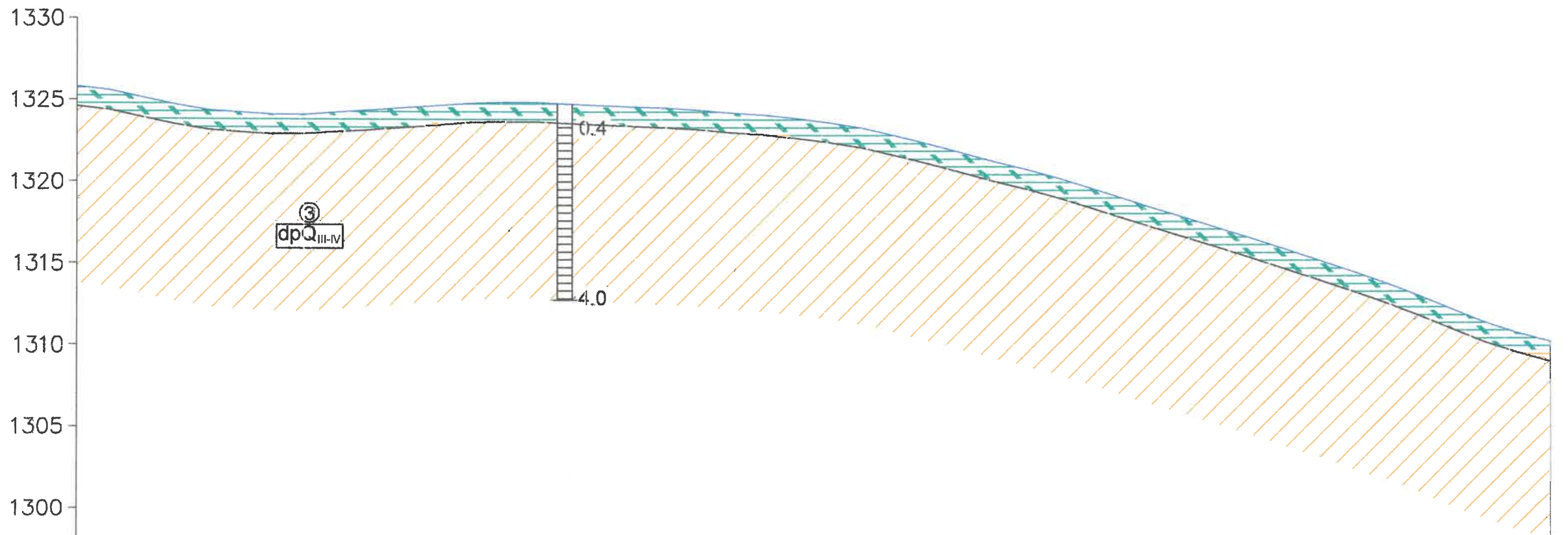
		Бор хүрэн өнгөтэй, ургамалын үндэс бүхий өнгөн хөрс
		Бор шаргал саарал өнгөтэй, дунд ширхэгтэй элс
		Бор шаргал саарал өнгөтэй, хайргархаг элс
Дөрөвдөгчийн сэвсгэр хурдас		Бор шаргал бор хүрэн саарал, өнгөтэй, шавранцар
		Бор шаргал бор хүрэн саарал өнгөтэй, хайргархаг шавранцар
Тунамал чулуулаг		Бор саарал шаргал өнгөтэй, элсэн чулуу - хадан хөрс
Бялхмал чулуулаг		Бор хүрэн саарал өнгөтэй, андезит-базальт - хадан хөрс
Гүний чулуулаг		Бор саарал шаргал өнгөтэй, боржин чулуу - хадан хөрс
		Инженер-геологийн элементийн дугаар
		Хөрс, чулуулгийн нас, гарал үүслийн тэмдэглэгээ



Хөрсний төлөв байдлын тэмдэглэгээ

Цаварлаг хөрсөнд	Элсэн хөрсөнд
хатуу	бага чийгтэй
хагас хатуу	чийгтэй
зөөлөн уян налархай	-
урсамтгай уян налархай	-
-	усаар ханасан

	"БИГС" ХХК		
	Захиалагч	"МСРСgr" ХХК	
Шалгасан	Объект	ӨМНӨДЭЛГЭР - БИНДЭР чиглэлийн авто замын инженер-геологийн судалгаа	
Зохиосон	<i>Атанас</i>	С.Баттогтох	Зургийн нэр
Зурсан	<i>Чанцал</i>	А.Галбадрах	Инженер-геологийн зүсэлт /Таних тэмдэг/
		Б.Чанцал	Зургийн дугаар 1
			Масштаб



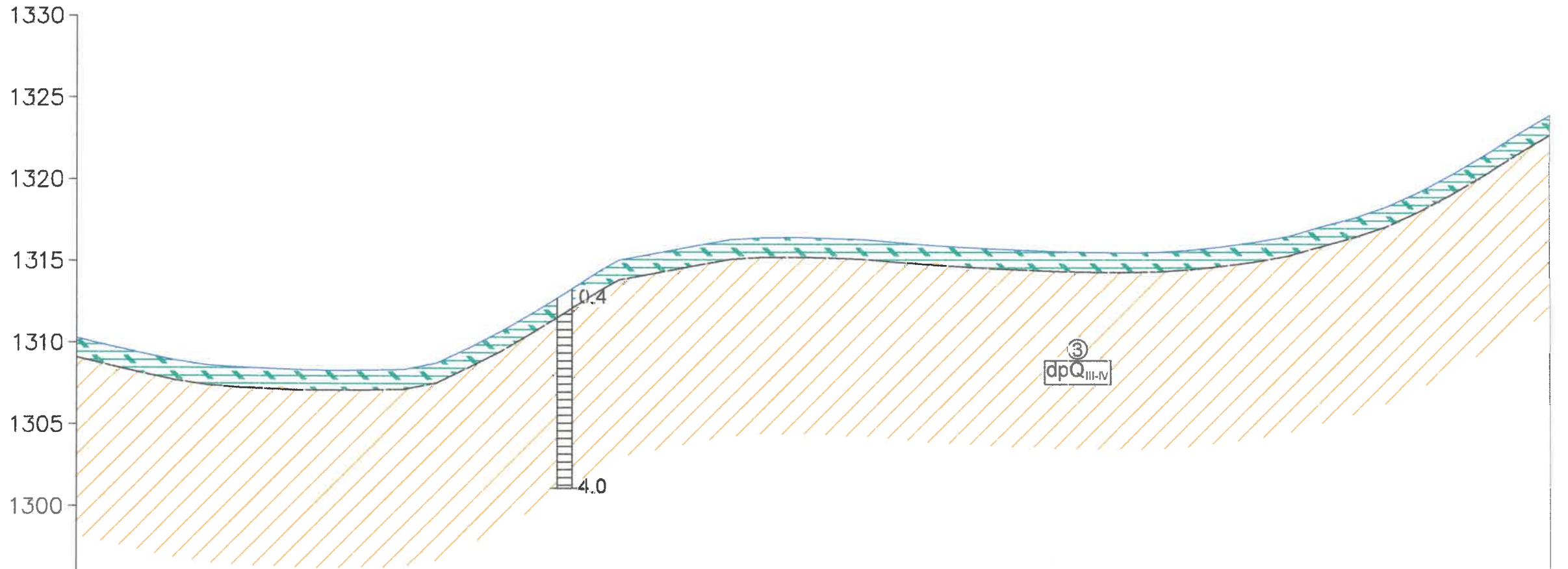
М 1:3000 – по горизонтали
 М 1:300 – по вертикали
 М 1:100 – по вертикали грунта

Фактические данные	Отметка рельефа,
	1325.81
	1325.57
	1325.13
	1324.71
	1324.37
	1324.23
	1324.10
	1324.12
	1324.26
	1324.38
	1324.53
	1324.65
	1324.81
	1324.87
	1324.88
	1324.78
	1324.69
	1324.61
	1324.53
	1324.41
	1324.23
	1324.12
	1323.90
	1323.65
	1323.32
	1322.85
	1322.37
	1321.84
	1321.29
	1320.80
	1320.25
	1319.63
	1319.01
	1318.38
	1317.78
	1317.16
	1316.53
	1315.87
	1315.21
	1314.54
	1313.84
	1313.07
	1312.27
	1311.47
	1310.82
	1310.28
Пикетаж, м	
000	
020	
040	
060	
080	
100	
120	
140	
160	
180	
200	
220	
240	
260	
280	
300	
320	
340	
360	
380	
400	
420	
440	
460	
480	
500	
520	
540	
560	
580	
600	
620	
640	
660	
680	
700	
720	
740	
760	
780	
800	
820	
840	
860	
880	
900	

Цооногийн дугаар	0	0	Ц-1
------------------	---	---	-----








"БИГС" ХХК			
Захиалагч	"МСРСgr" ХХК		Үе шат
Объект	ӨМНӨДЭЛГЭР - БИИДЭР чиглэлийн авто замын инженер-геологийн судалгаа		A3
Шалгасан	<i>[Signature]</i>	С.Баттогтох	Зургийн нэр
Зохиосон	<i>[Signature]</i>	А.Галбадрах	Зургийн дугаар 2
Зурсан	<i>[Signature]</i>	Б.Чанцал	Масштаб: босоо 1:100 хэвтээ 1:1000



М 1:3000 — по горизонтали
 М 1:300 — по вертикали
 М 1:100 — по вертикали

Фактические данные	Отметка рельефа, м	1310.21	1309.79	1309.34	1308.92	1308.62	1308.49	1308.41	1308.32	1308.30	1308.33	1308.36	1308.77	1309.73	1310.74	1311.91	1313.14	1314.44	1315.10	1315.63	1316.01	1316.37	1316.49	1316.50	1316.44	1316.36	1316.20	1316.04	1315.91	1315.79	1315.71	1315.63	1315.59	1315.57	1315.60	1315.72	1315.93	1316.20	1316.55	1317.13	1317.67	1318.34	1319.23	1320.28	1321.47	1322.71	1323.95
	Пикетаж, м	900	920	940	960	980	000	020	040	060	080	100	120	140	160	180	200	220	232	260	280	300	320	340	360	380	400	420	440	460	480	500	520	540	560	580	600	620	640	660	680	700	720	740	760	780	800
Цооногийн дугаар						1										Ц-2																															


	"БИГС" ХХК			
	Захиалагч	"МСРСgr" ХХК		Үе шат
	Сбъект	ӨМНӨДЭЛГЭР - БИНДЭР чиглэлийн авто замын инженер-геологийн судалгаа		АЗ
	Шалгасан		С.Баттогтох	Зургийн нэр
Зохиосон		А.Галбадрах	Зургийн дугаар 3	
Зурсан		Б.Чанцал	Инженер-геологийн зүсэлт	
			Масштаб: босоо 1:100 хэвтээ 1:1000	

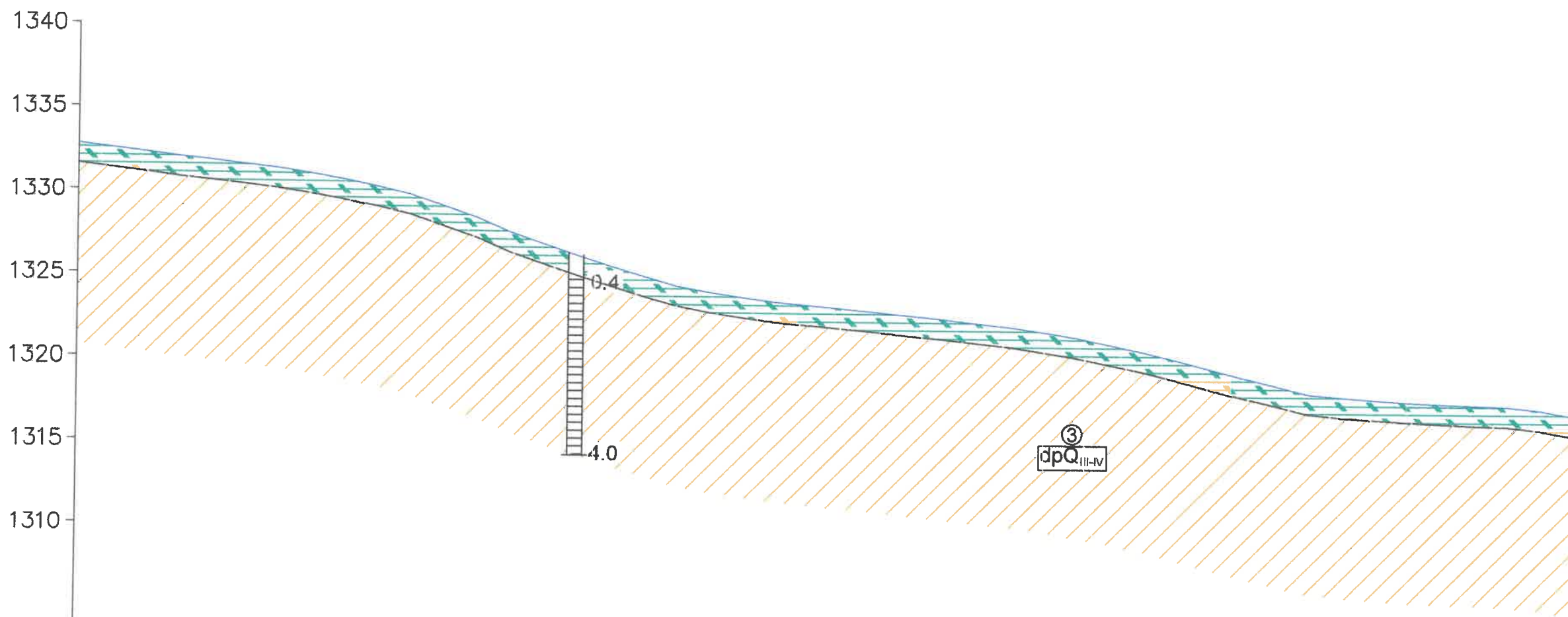


М 1:3000 – по горизонтали
 М 1:300 – по вертикали
 М 1:100 – по вертикали

Фактические данные	Отметка рельефа, м	1323.05	1325.21	1326.45	1327.60	1328.69	1329.81	1330.96	1332.01	1332.96	1333.68	1334.31	1334.92	1335.21	1335.44	1335.67	1335.88	1335.90	1335.80	1335.70	1335.60	1335.50	1335.50	1335.39	1335.15	1334.90	1334.64	1334.33	1334.19	1334.03	1333.86	1333.85	1333.89	1334.03	1334.18	1334.39	1334.62	1334.95	1335.19	1335.14	1334.92	1334.60	1334.24	1333.88	1333.45	1333.16	1332.74
	Пикетаж, м	800	820	840	860	880	900	920	940	960	979	000	020	040	060	080	100	120	140	160	180	200	220	240	260	280	300	320	340	360	380	400	420	440	460	480	500	520	540	560	580	600	620	640	660	673	700

Цооногийн дугаар	2	Ц-3
------------------	---	-----


	"БИГС" ХХК			
	Захиалагч	"МСРСgr" ХХК		Үе шат
	Объект	ӨМНӨДЭЛГЭР - БИНДЭР чиглэлийн авто замын инженер-геологийн судалгаа		АЗ
	Шалгасан	<i>А.Галбадрах</i>	С.Баттагтох	Зургийн нэр
	Зурсан	<i>Чамсүр</i>	Б.Чанцал	Зургийн дугаар 4
Зохиосон	<i>А.Галбадрах</i>	А.Галбадрах	Инженер-геологийн зүсэлт	Масштаб босоо 1:100 хэвтээ 1:1000

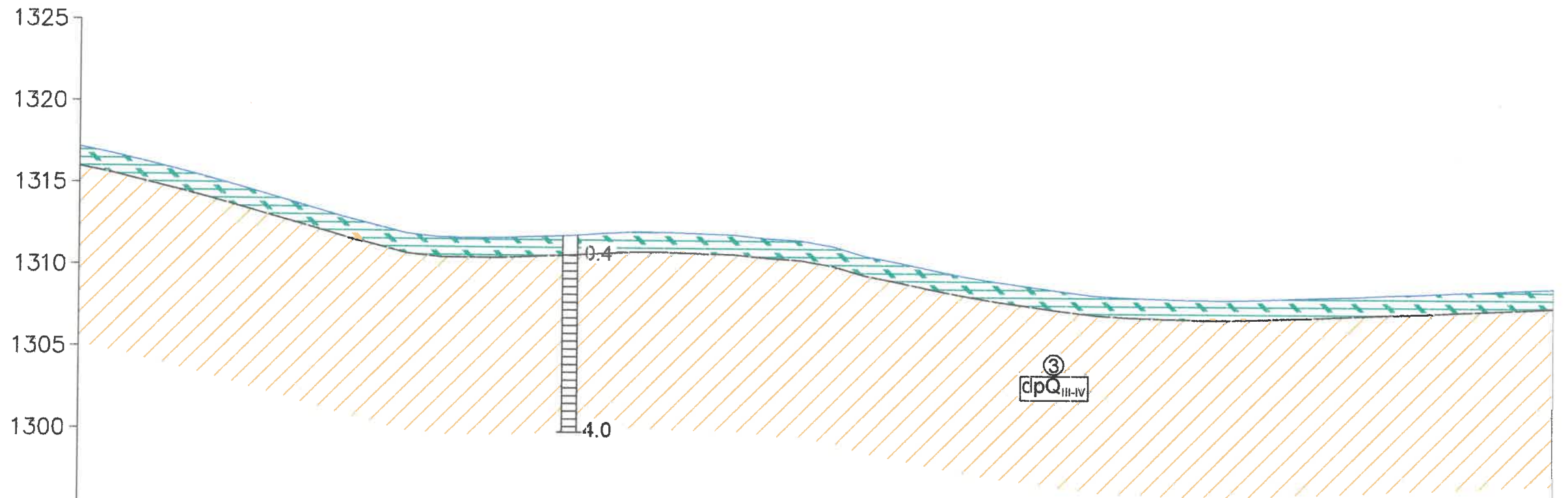


М 1:3000 – по горизонтали
 М 1:300 – по вертикали
 М 1:100 – по вертикали грунта

Фактические данные	Отметка рельефа,
700	1332.76
720	1332.51
740	1332.27
760	1332.01
780	1331.82
800	1331.59
820	1331.37
840	1331.07
860	1330.74
880	1330.35
900	1329.88
920	1329.22
940	1328.54
960	1327.69
980	1327.02
000	1326.36
020	1325.73
040	1325.13
060	1324.57
080	1324.20
100	1323.90
120	1323.64
138	1323.48
160	1323.29
180	1323.11
200	1322.91
220	1322.72
240	1322.49
260	1322.28
280	1321.99
300	1321.67
320	1321.28
340	1320.86
360	1320.38
380	1319.89
400	1319.36
420	1318.91
440	1318.41
460	1318.23
480	1318.09
500	1317.96
520	1317.88
540	1317.81
560	1317.73
580	1317.53
600	1317.17

Цооногийн дугаар	Ц-4
	3

"БИГС" ХХК			
 "БИГС" ХХК	Захиалагч	"МСРСgr" ХХК	
	Объект	ӨМНӨДЭЛГЭР - БИНДЭР чиглэлийн авто замын инженер-геологийн судалгаа	
Шалгасан	<i>А.Галбадрах</i>	С.Баттогтох	Зургийн нэр
Зохиосон	<i>А.Галбадрах</i>	А.Галбадрах	Инженер-геологийн зүсэлт
Зурсан	<i>Чанцал</i>	Б.Чанцал	
			Үе шат
			А3
			Зургийн дугаар 5
			Масштаб: босоо 1:100 хэвтээ 1:1000



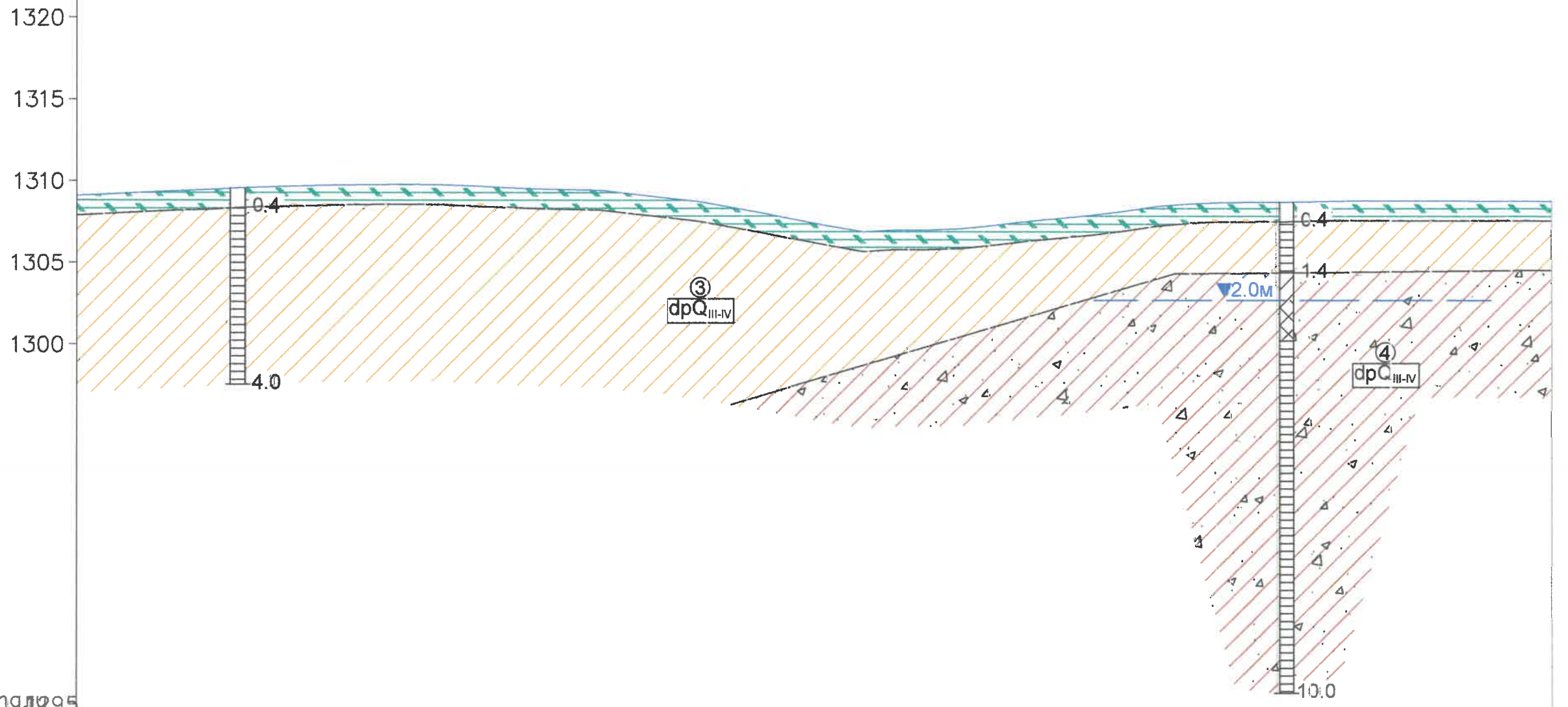
М 1:3000 — по горизонтали
 М 1:300 — по вертикали
 М 1:100 — по вертикали

Фактические данные	Отметка рельефа, м
	1317.17
	1316.77
	1316.28
	1315.80
	1315.30
	1314.75
	1314.19
	1313.63
	1313.06
	1312.55
	1312.04
	1311.83
	1311.80
	1311.83
	1311.91
	1311.98
	1312.12
	1312.22
	1312.20
	1312.14
	1312.08
	1311.87
	1311.76
	1311.43
	1310.84
	1310.46
	1310.04
	1309.65
	1309.32
	1309.05
	1308.78
	1308.53
	1308.42
	1308.35
	1308.31
	1308.29
	1308.34
	1308.42
	1308.48
	1308.55
	1308.65
	1308.71
	1308.81
	1308.89
	1308.98
	1309.08

Цооногийн дугаар	Пикетаж, м
	600
	620
	640
	660
	680
	700
	720
	740
	760
	780
	800
	820
	840
	860
	880
	900
	920
	940
	960
	980
	000
	020
	040
	060
	080
	100
	120
	140
	160
	180
	200
	220
	240
	260
	280
	300
	320
	340
	360
	380
	400
	420
	440
	460
	480
	500







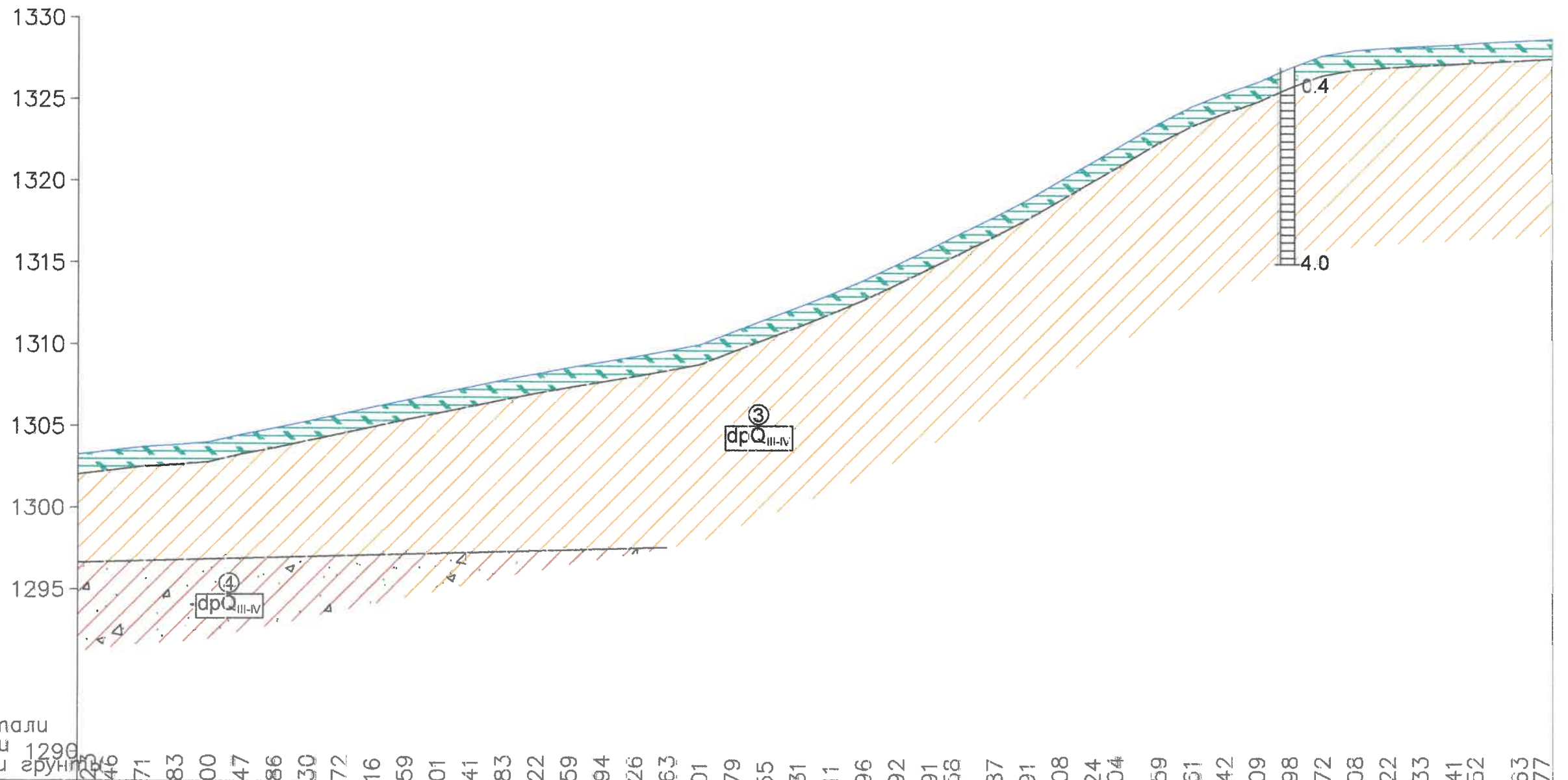
"БИГС" ХХК	"БИГС" ХХК		
	Захиалагч	"МСРСг" ХХК	
	Объект	ӨМНӨДЭЛГЭР - БИНДЭР чиглэлийн авто замын инженер-геологийн судалгаа	
Шалгасан	С.Баттогтох	Зургийн нэр	Зургийн дугаар 6
Зохиосон	А.Галбадрах	Инженер-геологийн зүсэлт	Масштаб: босоо 1:100 хэвтээ 1:1000
Зурсан	Б.Чанцал		



М 1:3000 – по горизонтали
 М 1:300 – по вертикали
 М 1:100 – по вертикали

Фактические данные	Отметка рельефа, м	1309.08	1309.18	1309.28	1309.37	1309.44	1309.55	1309.62	1309.67	1309.73	1309.74	1309.77	1309.75	1309.67	1309.58	1309.49	1309.45	1309.40	1309.17	1308.95	1308.72	1308.36	1308.02	1307.61	1307.23	1306.88	1307.00	1307.00	1307.07	1307.28	1307.51	1307.70	1307.90	1308.15	1308.44	1308.61	1308.69	1308.70	1308.71	1308.76	1308.78	1308.78	1308.78	1308.79	1308.77	1308.77	1308.77
	Пикетаж, м	500	520	540	560	580	600	620	640	660	680	700	720	740	760	780	800	820	840	860	880	900	920	940	960	980	000	020	040	060	080	100	120	140	160	180	200	220	240	260	280	300	320	340	360	380	400
Цооногийн дугаар		Ц-6																		5	Ц-7																										

	"БИГС" ХХК			
	Захиалагч	"МСРСgr" ХХК		Үе шат
	Сбъект	ӨМНӨДЭЛГЭР - БИНДЭР чиглэлийн авто замын инженер-геологийн судалгаа		А3
	Шалгасан		С.Баттогтох	Зургийн нэр
Зохиосон		А.Галбадрах	Зургийн дугаар 7	
Зурсан		Б.Чанцал	Инженер-геологийн зүсэлт	
			Масштаб босоо 1:100 хэвтээ 1:1000	



М 1:3000 – по горизонтали
 М 1:300 – по вертикали
 М 1:100 – по вертикали

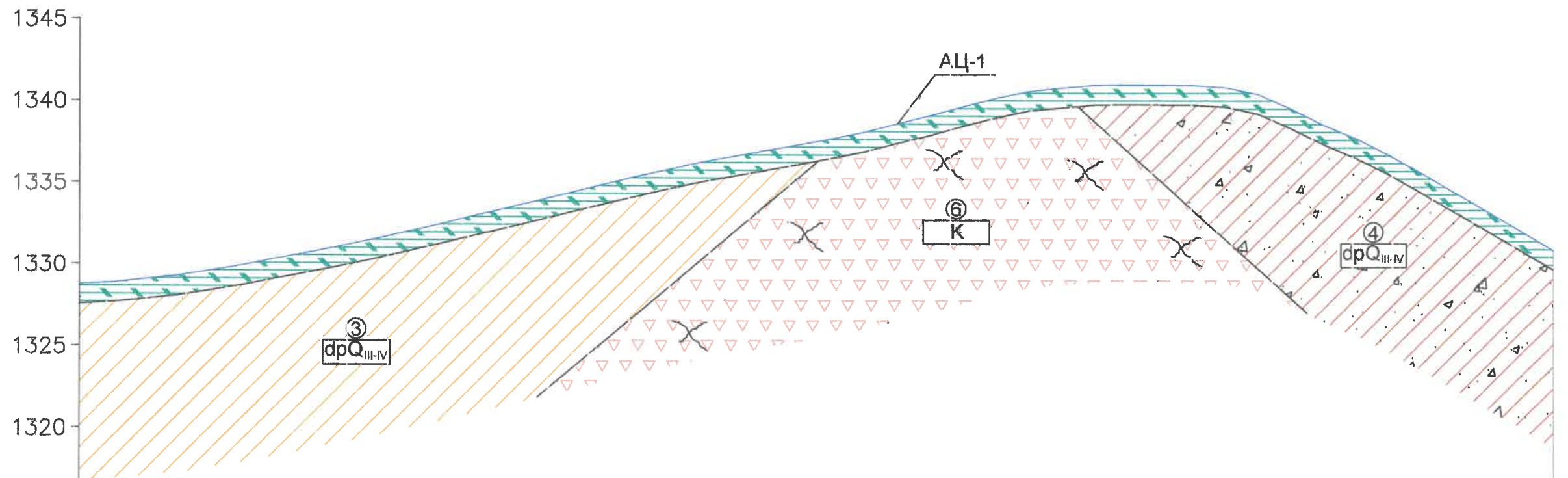
Фактические данные	Отметка рельефа, м
	1303.26
	1303.46
	1303.71
	1303.83
	1304.00
	1304.47
	1304.86
	1305.30
	1305.72
	1306.16
	1306.59
	1307.01
	1307.41
	1307.83
	1308.22
	1308.59
	1308.94
	1309.26
	1309.63
	1310.01
	1310.79
	1311.55
	1312.31
	1313.11
	1313.96
	1314.92
	1315.91
	1316.58
	1317.87
	1318.91
	1320.08
	1321.24
	1322.04
	1323.59
	1324.61
	1325.42
	1326.09
	1326.98
	1327.72
	1328.08
	1328.22
	1328.33
	1328.41
	1328.52
	1328.63
	1328.77

Фактические данные	Пикетаж, м
	300
	320
	340
	360
	380
	400
	420
	440
	460
	480
	500
	520
	540
	560
	580
	600
	620
	640
	660
	680
	700
	720
	740
	760
	780
	800
	820
	834
	860
	880
	900
	920
	934
	960
	980
	000
	020
	040
	060
	080
	100
	120
	140
	153
	180
	200

Цооногийн дугаар



"БИГС" ХХК			
Захиалагч	"МСРСgr" ХХК		Үе шат
Субъект	ӨМНӨДЭЛГЭР - БИНДЭР чиглэлийн авто замын инженер-геологийн судалгаа		АЗ
Шалгасан	С.Баттогтох	Зургийн нэр	Зургийн дугаар 9
Зохиосон	А.Галбадрах	Инженер-геологийн зүсэлт	Масштаб босоо 1:100 хэвтээ 1:1000
Зурсан	Б.Чанцал		



М 1:3000 — по горизонтали
 М 1:300 — по вертикали
 М 1:100 — по вертикали грунты

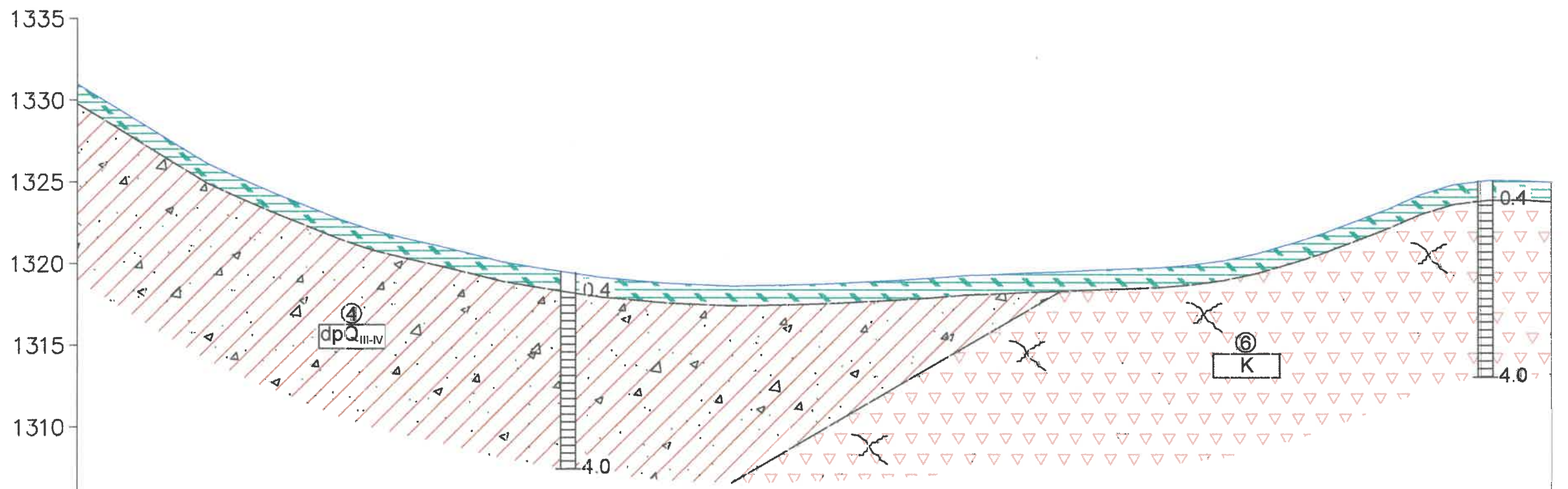
Фактические данные	Отметка рельефа, м
	Пикетаж, м

200	1328.77
220	1328.87
240	1329.07
253	1329.21
280	1329.59
300	1329.93
320	1330.34
340	1330.72
360	1331.12
380	1331.54
400	1332.00
420	1332.46
440	1332.96
460	1333.43
480	1333.91
500	1334.41
520	1334.90
540	1335.39
560	1335.85
580	1336.28
600	1336.64
620	1337.00
640	1337.36
660	1337.73
680	1338.15
700	1338.66
720	1339.16
740	1339.72
760	1340.25
780	1340.65
800	1340.86
820	1341.02
840	1341.06
860	1341.05
880	1341.02
900	1340.91
920	1340.50
940	1339.61
960	1338.62
980	1337.78
000	1336.80
020	1335.69
040	1334.53
060	1333.35
080	1332.17
100	1330.98

Цооногийн дугаар
8







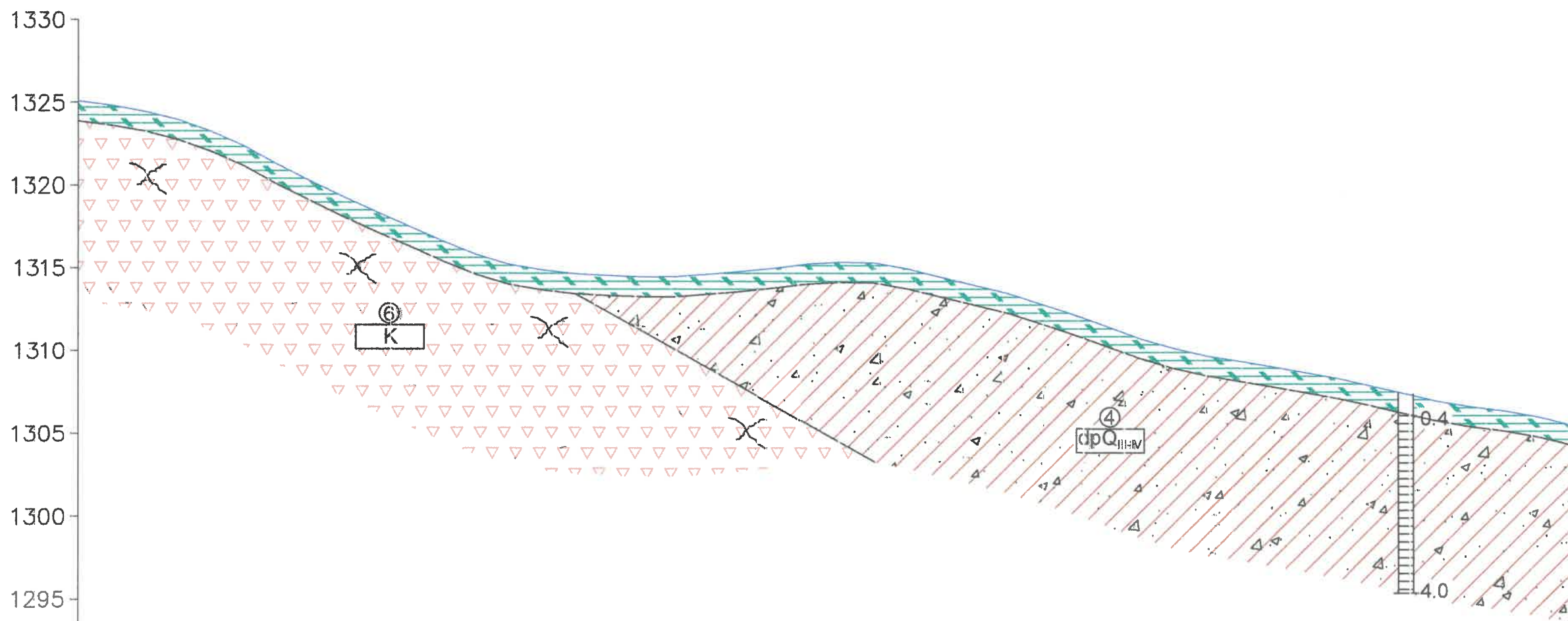
"БИГС" ХХК			
Захиалагч	"МСРСgr" ХХК		Үе шат
Объект	Өмнөдэлгэр - Биндэр чиглэлийн авто замын инженер-геологийн судалгаа		A3
Шалгасан	<i>[Signature]</i>	С.Баттогтох	Зургийн нэр
Зохиосон	<i>[Signature]</i>	А.Галбадрах	Зургийн дугаар 10
Зурсан	<i>[Signature]</i>	Б.Чанцал	
			Масштаб: босоо 1:100 хэвтээ 1:1000



М 1:3000 – по горизонтали
 М 1:300 – по вертикали
 М 1:100 – по вертикали

Фактические данные	Отметка рельефа, м	1330.88	1329.76	1328.55	1327.32	1326.11	1325.20	1324.33	1323.53	1322.72	1322.05	1321.56	1321.12	1320.63	1320.13	1319.79	1319.49	1319.19	1319.01	1318.82	1318.74	1318.66	1318.70	1318.74	1318.81	1318.91	1319.02	1319.15	1319.31	1319.39	1319.49	1319.56	1319.66	1319.74	1319.81	1319.87	1320.25	1320.67	1321.26	1321.90	1322.66	1323.41	1324.29	1324.90	1325.16	1325.17	1325.07
	Пикетаж, м	100	120	140	160	180	200	220	240	260	280	300	320	340	360	380	400	420	440	460	480	500	520	540	560	580	600	620	640	660	680	700	720	740	760	780	800	820	840	860	880	900	920	940	960	980	1000
Цооногийн дугаар		Ц-10																				Ц-11																									

	"БИГС" ХХК			
	Захиалагч	"МСРСgr" ХХК		Үе шат
	Сбъект	ӨМНӨДЭЛГЭР - БИНДЭР чиглэлийн авто замын инженер-геологийн судалгаа		АЗ
	Шалгасан		С.Баттогтох	Зургийн нэр
Зохиосон		А.Галбадрах	Зургийн дугаар 11	
Зурсан		Б.Чанцал	Инженер-геологийн зүсэлт	
			Масштаб босоо 1:100 хэвтээ 1:1000	







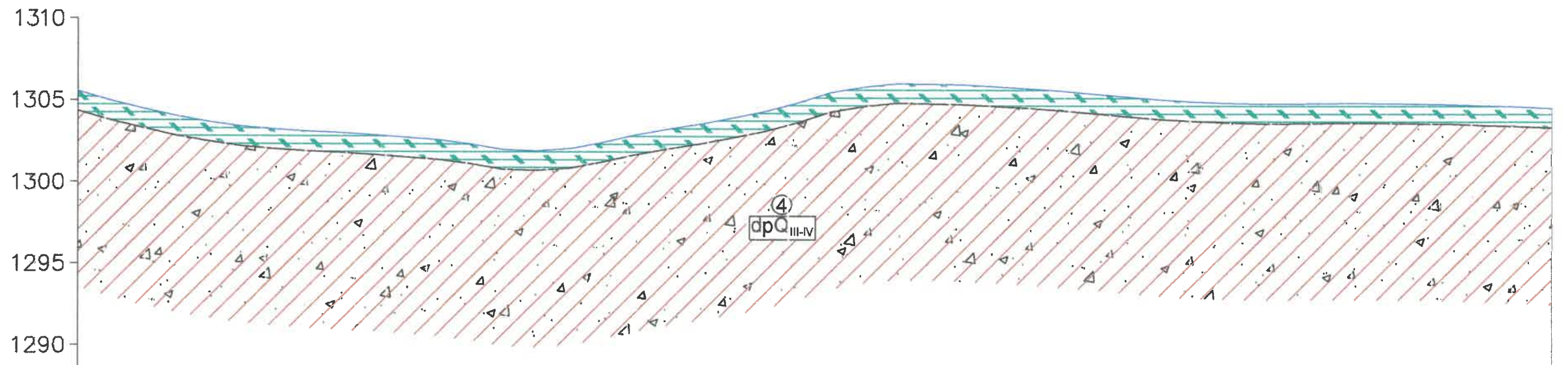
М 1:3000 – по горизонтали
 М 1:300 – по вертикали
 М 1:100 – по вертикали грунта

Фактические данные	Отметка рельефа,	1325.04	1324.81	1324.46	1323.97	1323.27	1322.38	1321.28	1320.27	1319.31	1318.40	1317.52	1316.65	1315.84	1315.25	1314.90	1314.67	1314.56	1314.49	1314.50	1314.65	1314.82	1315.02	1315.27	1315.38	1315.33	1314.97	1314.47	1313.98	1313.50	1312.86	1312.22	1311.50	1310.76	1310.18	1309.73	1309.40	1309.07	1308.71	1308.35	1307.93	1307.43	1306.98	1306.65	1306.40	1306.04	1305.54
	Пикетаж, м	000	020	040	060	080	100	120	140	160	180	200	220	240	260	280	300	320	340	360	380	400	420	440	460	480	500	520	540	560	580	600	620	640	660	680	700	720	740	760	779	800	820	840	860	880	900

Цооногийн дугаар	9																									9
------------------	---	--	--	--	--	--	--	--	--	--	--	--	--	--	--	--	--	--	--	--	--	--	--	--	--	---

⊙ L-12

	"БИГС" ХХК			
	Захиалагч	"МСРСgr" ХХК		Үе шат
	Объект	ӨМНӨДЭЛГЭР - БИНДЭР чиглэлийн авто замын инженер-геологийн судалгаа		АЗ
	Шалгасан		С.Баттогтох	Зургийн нэр
Зохиосон		А.Галбадрах	Зургийн дугаар 12	
Зурсан		Б.Чанцал	Инженер-геологийн зүсэлт	
			Масштаб босоо 1:100 хэвтээ 1:1000	



М 1:3000 — по горизонтали
 М 1:300 — по вертикали
 М 1:100 — по вертикали грунта





Фактические данные	Отметка рельефа,	1305.58	1304.97	1304.49	1304.04	1303.69	1303.41	1303.23	1303.11	1303.02	1302.89	1302.75	1302.60	1302.34	1302.01	1301.93	1302.06	1302.44	1302.90	1303.26	1303.57	1303.95	1304.35	1304.89	1305.53	1305.87	1306.08	1306.05	1306.00	1305.90	1305.78	1305.64	1305.47	1305.28	1305.12	1305.00	1304.91	1304.86	1304.86	1304.89	1304.91	1304.88	1304.86	1304.83	1304.76	1304.70	1304.62
	Пикетаж, м	900	920	940	960	980	000	020	040	060	080	100	120	140	160	180	200	220	240	260	280	300	320	340	360	380	400	420	440	460	480	500	520	540	560	580	600	620	640	660	680	700	720	740	760	780	800
Цооногийн дугаар																																															

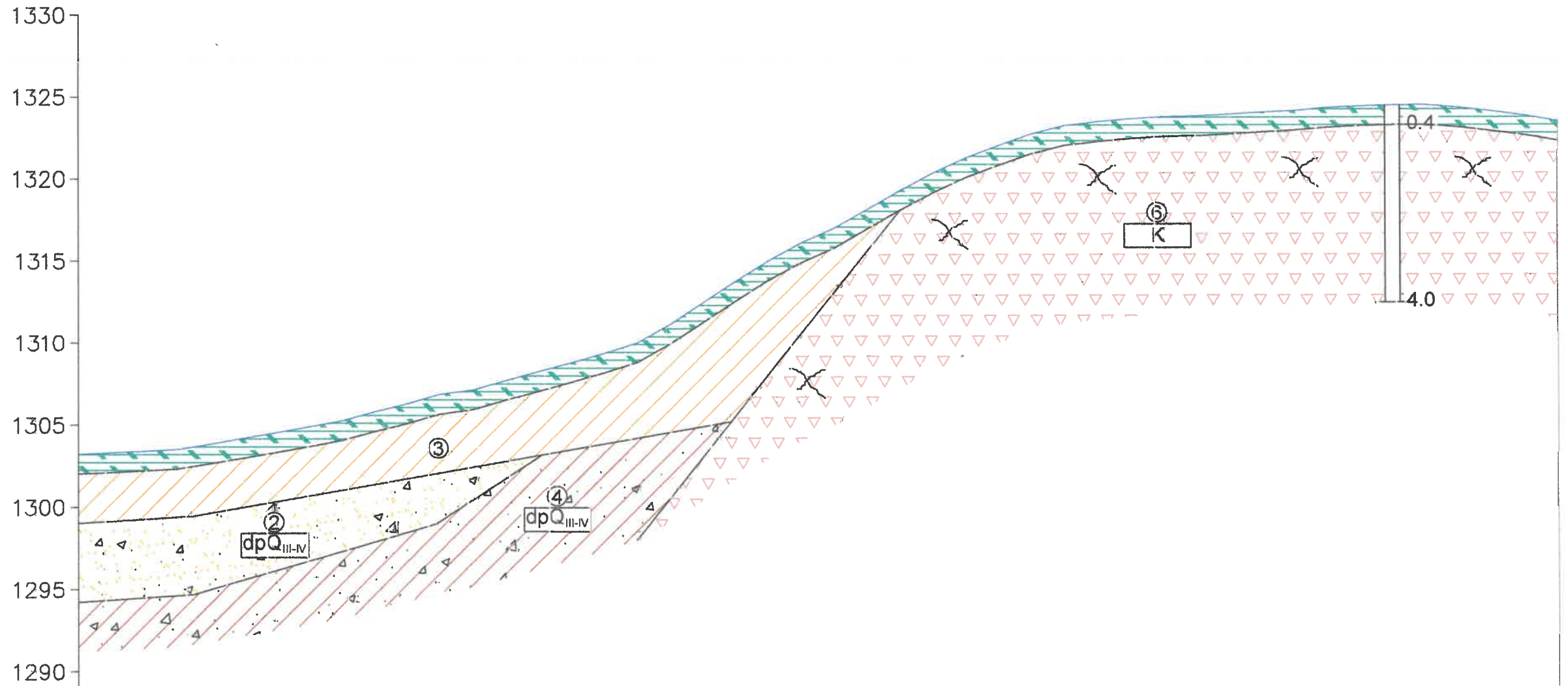
	"БИГС" ХХК			
	Захиалагч	"МСРСgr" ХХК		Үе шат
	Объект	ӨМНӨДЭЛГЭР - БИНДЭР чиглэлийн авто замын инженер-геологийн судалгаа		АЗ
	Шалгасан		С.Баттогтох	Зургийн нэр
Зохиосон		А.Галбадрах	Инженер-геологийн зүсэлт	Масштаб босоо 1:100 хэвтээ 1:1000
Зурсан		Б.Чанцал		



М 1:3000 – по горизонтали
 М 1:300 – по вертикали
 М 1:100 – по вертикали грунта


Фактические данные	Отметка рельефа, м	1304.62	1304.52	1304.37	1304.22	1304.03	1303.85	1303.69	1303.51	1303.37	1303.26	1303.24	1303.28	1303.43	1303.60	1303.69	1303.75	1303.76	1303.73	1303.59	1303.49	1303.30	1303.04	1302.77	1302.57	1302.31	1302.01	1301.78	1301.61	1301.50	1301.50	1301.50	1301.50	1301.56	1301.67	1301.81	1301.95	1302.14	1302.38	1302.61	1302.83	1302.97	1303.10	1303.21	1303.22	1303.22
	Пикетаж, м	800	820	840	860	880	900	920	940	960	980	000	020	040	060	080	100	120	140	155	180	200	220	240	255	280	300	320	340	360	380	400	420	440	460	480	500	520	540	560	580	600	620	640	660	680
Цооногийн дугаар		Ц-13																				Ц-14																								

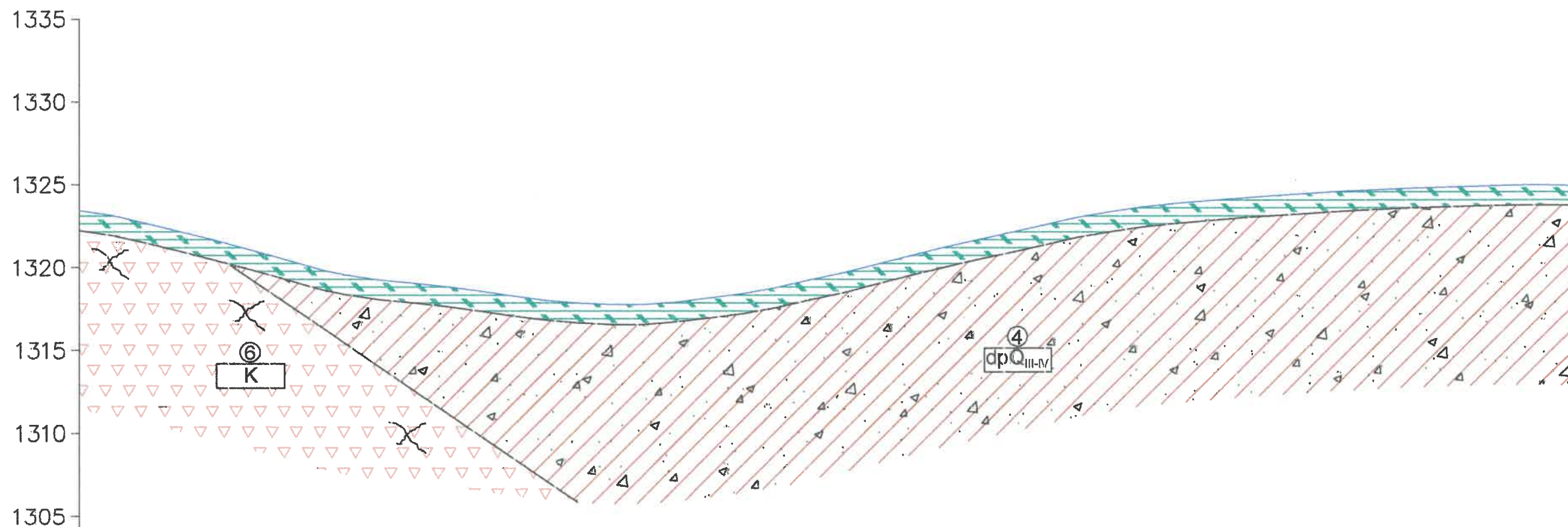
 "БИГС" ХХК	"БИГС" ХХК		
	Захиалагч	"МСРСgr" ХХК	
Объект	ӨМНӨДЭЛГЭР - БИНДЭР чиглэлийн авто замын инженер-геологийн судалгаа		А3
Шалгасан		С.Баттогтох	Зургийн нэр
Зохиосон		А.Галбадрах	Зургийн дугаар 14
Зурсан		Б.Чанцал	Инженер-геологийн зусалт
			Масштаб: босоо 1:100 хэвтээ 1:1000



М 1:3000 – по горизонтали
 М 1:300 – по вертикали
 М 1:100 – по вертикали грунтов





Фактические данные	Отметка рельефа, м	1303.24	1303.31	1303.41	1303.51	1303.83	1304.18	1304.52	1304.88	1305.25	1305.79	1306.28	1306.84	1307.11	1307.68	1308.23	1308.76	1309.34	1309.97	1311.09	1312.40	1313.71	1314.94	1316.03	1316.92	1318.07	1319.22	1320.29	1321.21	1321.96	1322.66	1323.17	1323.50	1323.57	1323.70	1323.74	1323.85	1323.97	1324.07	1324.25	1324.34	1324.39	1324.41	1324.26	1324.03	1323.77	1323.44										
	Пикетаж, м	700	720	740	760	780	800	820	840	860	880	900	920	940	960	980	000	020	040	060	080	100	120	140	160	180	200	220	240	260	280	300	312	340	360	380	400	420	440	460	480	500	520	540	560	580	600										
Цооногийн дугаар		12																												Ц-15																											

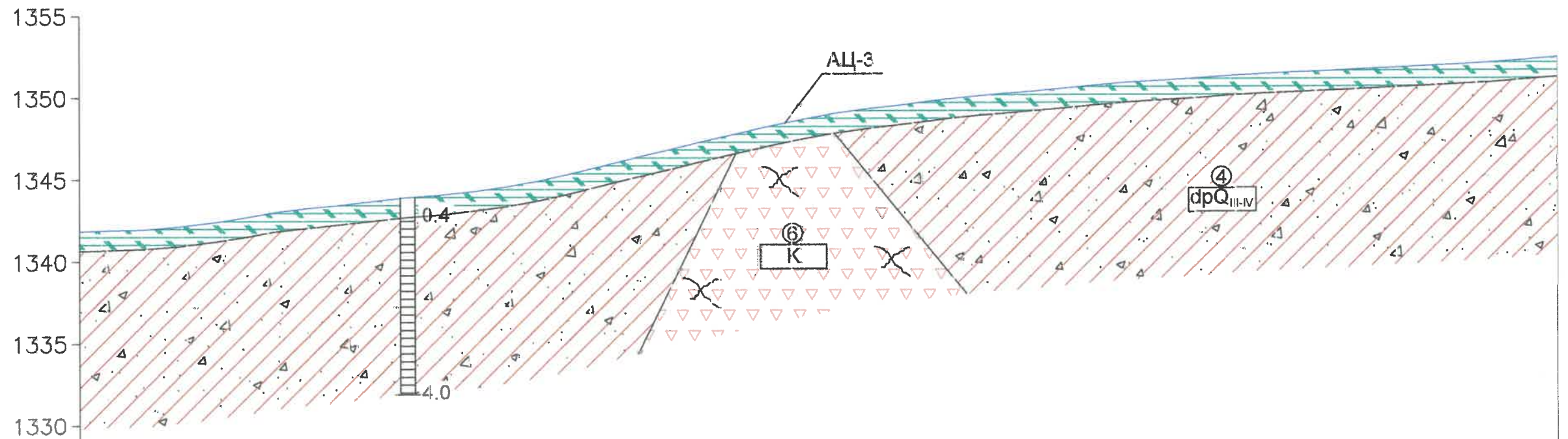
 "БИГС" ХХК	"БИГС" ХХК			
	Захиалагч	"МСРСг" ХХК		Үе шат
	Объект	ӨМНӨДЭЛГЭР - БИНДЭР чиглэлийн авто замын инженер-геологийн судалгаа		АЗ
	Шалгасан	<i>[Signature]</i>	С.Баттогтох	Зургийн нэр
Зохиосон	<i>[Signature]</i>	А.Галбадрах	Зургийн дугаар 15	
Зурсан	<i>[Signature]</i>	Б.Чанцал	Инженер-геологийн зүсэлт	
			Масштаб: босоо 1:100 хэвтээ 1:1000	



М 1:3000 – по горизонтали
 М 1:300 – по вертикали
 М 1:100 – по вертикали грунта

Фактические данные	Отметка рельефа, м	1323.47	1323.15	1322.68	1322.19	1321.69	1321.16	1320.60	1320.03	1319.57	1319.27	1319.08	1318.87	1318.61	1318.31	1318.05	1317.87	1317.78	1317.78	1317.94	1318.18	1318.43	1318.79	1319.26	1319.69	1320.21	1320.71	1321.21	1321.66	1322.09	1322.55	1323.01	1323.34	1323.64	1323.86	1324.03	1324.18	1324.32	1324.44	1324.57	1324.67	1324.75	1324.82	1324.88	1324.93	1324.95	1324.92
	Пикетаж, м	600	620	640	660	680	700	720	740	760	780	800	820	840	860	880	900	920	940	960	980	000	020	040	060	080	100	120	140	160	180	200	220	240	260	280	300	320	340	360	380	400	420	440	460	480	500
Цооногийн дугаар		13																																													

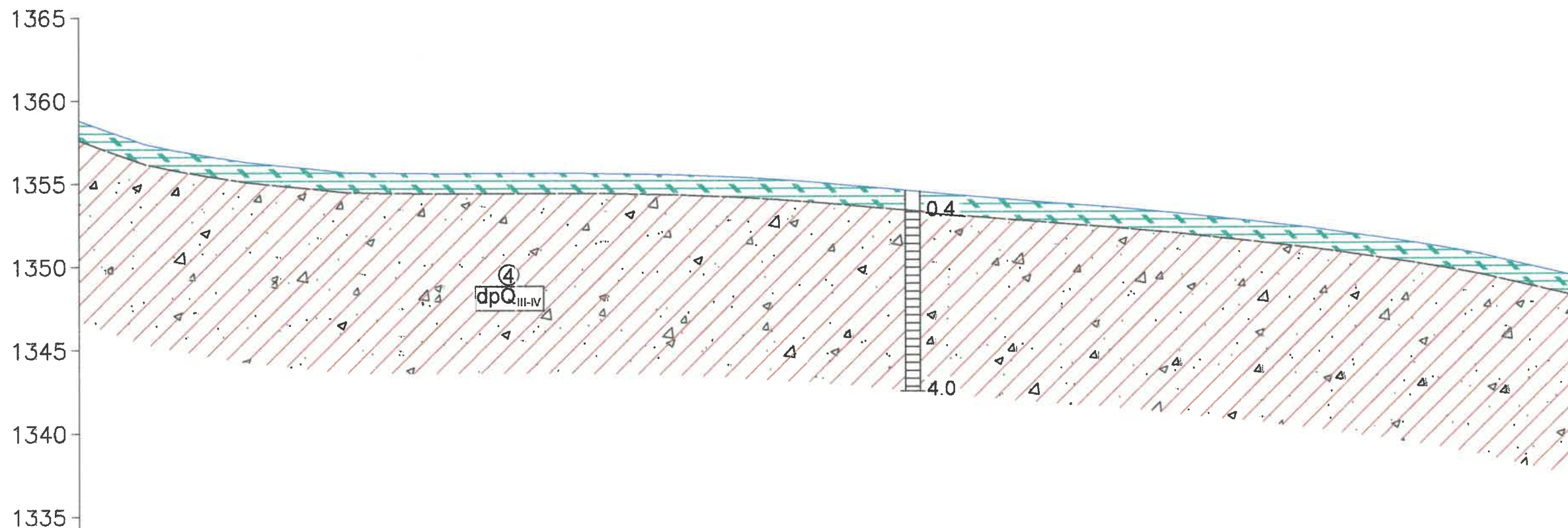
 "БИГС" ХХК	"БИГС" ХХК		
	Захиалагч	"МСРСgr" ХХК	
Объект	ӨМНӨДЭЛГЭР - БИНДЭР чиглэлийн авто замын инженер-геологийн судалгаа		АЗ
Шалгасан		С.Баттогтох	Зургийн нэр
Зохиосон		А.Галбадрах	Зургийн дугаар 16
Зурсан		Б.Чанцал	
			Масштаб: Босоо 1:100 Хэвтээ 1:1000



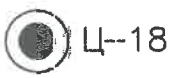

М 1:3000 – по горизонтали
 М 1:300 – по вертикали
 М 1:100 – по вертикали грунта





Фактические данные	Отметка рельефа, м	1341.86	1341.91	1341.96	1342.12	1342.37	1342.66	1343.02	1343.24	1343.44	1343.67	1343.88	1344.03	1344.25	1344.52	1344.87	1345.31	1345.81	1346.31	1346.78	1347.26	1347.72	1348.13	1348.59	1348.96	1349.23	1349.46	1349.72	1349.95	1350.13	1350.28	1350.46	1350.65	1350.82	1350.94	1351.06	1351.21	1351.32	1351.42	1351.49	1351.58	1351.68	1351.77	1351.87	1351.99	1352.12	1352.30
	Пикетаж, м	400	420	440	460	480	500	520	540	560	580	600	620	640	660	680	700	720	740	760	780	800	818	840	860	880	900	920	940	960	980	000	020	040	060	080	100	120	140	160	180	200	220	240	260	280	300
Цооногийн дугаар	Ц-16*																				15																										

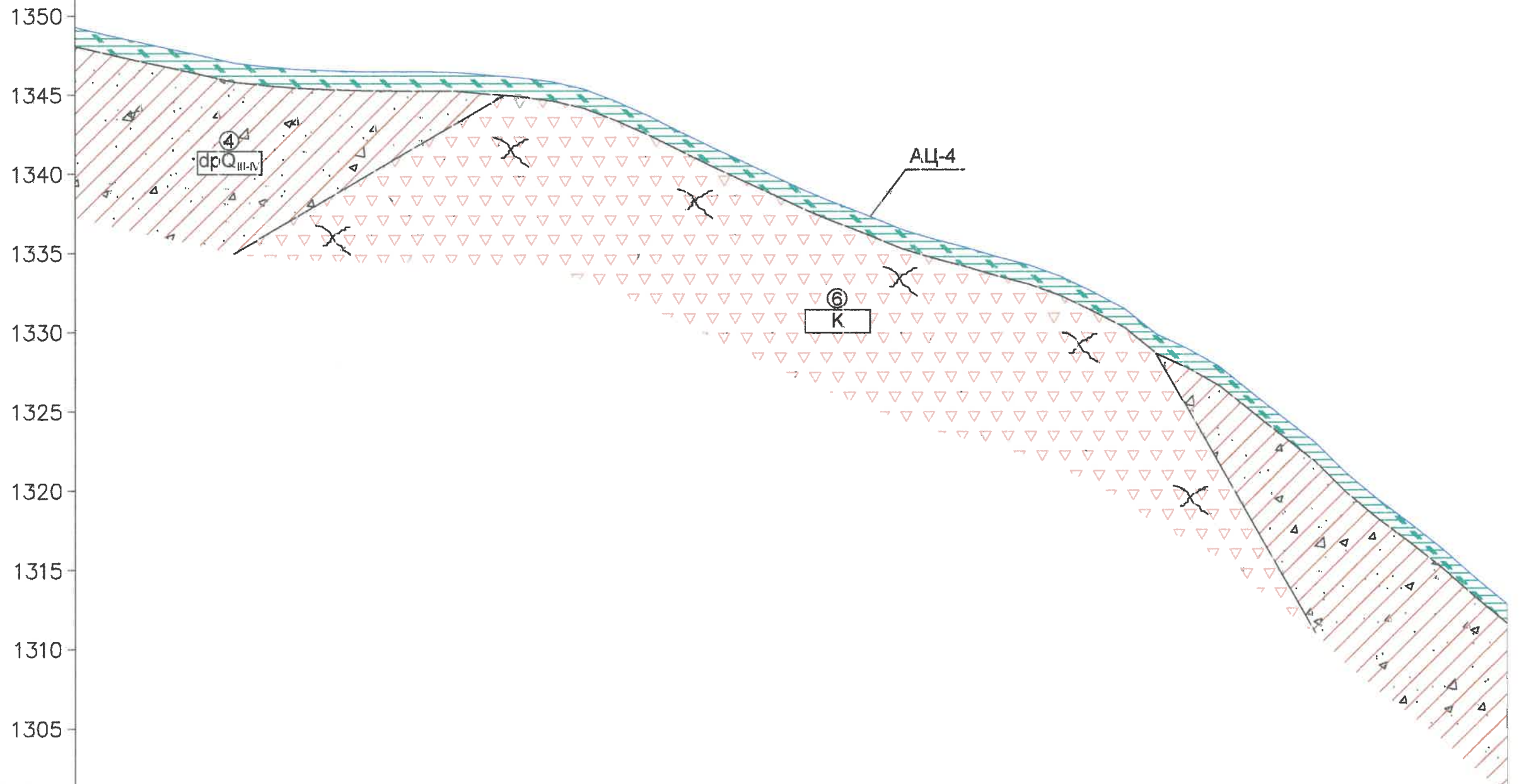
	"БИГС" ХХК			
	Захиалагч	"МСРСgr" ХХК		Үе шат
	Объект	ӨМНӨДЭЛГЭР - БИНДЭР чиглэлийн авто замын инженер-геологийн судалгаа		АЗ
	Шалгасан		С.Баттогтох	Зургийн нэр
Зохиосон		А.Галбадрах	Инженер-геологийн зүсэлт	Масштаб: босоо 1:100 хэвтээ 1:1000
Зурсан		Б.Чанцал		



М 1:3000 – по горизонтали
 М 1:300 – по вертикали
 М 1:100 – по вертикали грунта

Фактические данные	Отметка рельефа, м	1358.88	1358.06	1357.37	1356.95	1356.60	1356.29	1356.08	1355.88	1355.66	1355.63	1355.61	1355.60	1355.61	1355.62	1355.61	1355.61	1355.58	1355.54	1355.50	1355.42	1355.33	1355.21	1355.06	1354.88	1354.70	1354.52	1354.32	1354.15	1353.98	1353.82	1353.67	1353.51	1353.33	1353.14	1352.93	1352.71	1352.48	1352.24	1351.96	1351.67	1351.38	1351.04	1350.67	1350.20	1349.73	1349.27
	Пикетаж, м	200	220	240	260	280	300	320	340	360	380	400	420	440	460	480	500	520	540	560	580	600	620	640	660	680	700	720	740	760	780	800	820	840	860	880	900	920	940	960	980	000	020	040	060	080	100
Цооногийн дугаар		 Ц-18  17 																																													

 "БИГС" ХХК	"БИГС" ХХК			
	Захиалагч	"МСРСgr" ХХК		Үе шат
	Объект	ӨМНӨДЭЛГЭР - БИНДЭР чиглэлийн авто замын инженер-геологийн судалгаа		АЗ
	Шалгасан		С.Баттогтох	Зургийн нэр Зургийн дугаар 20
Зохиосон		А.Галбадрах	Инженер-геологийн зүсэлт	Масштаб: босоо 1:100 хэвтээ 1:1000
Зурсан		Б.Чанцал		

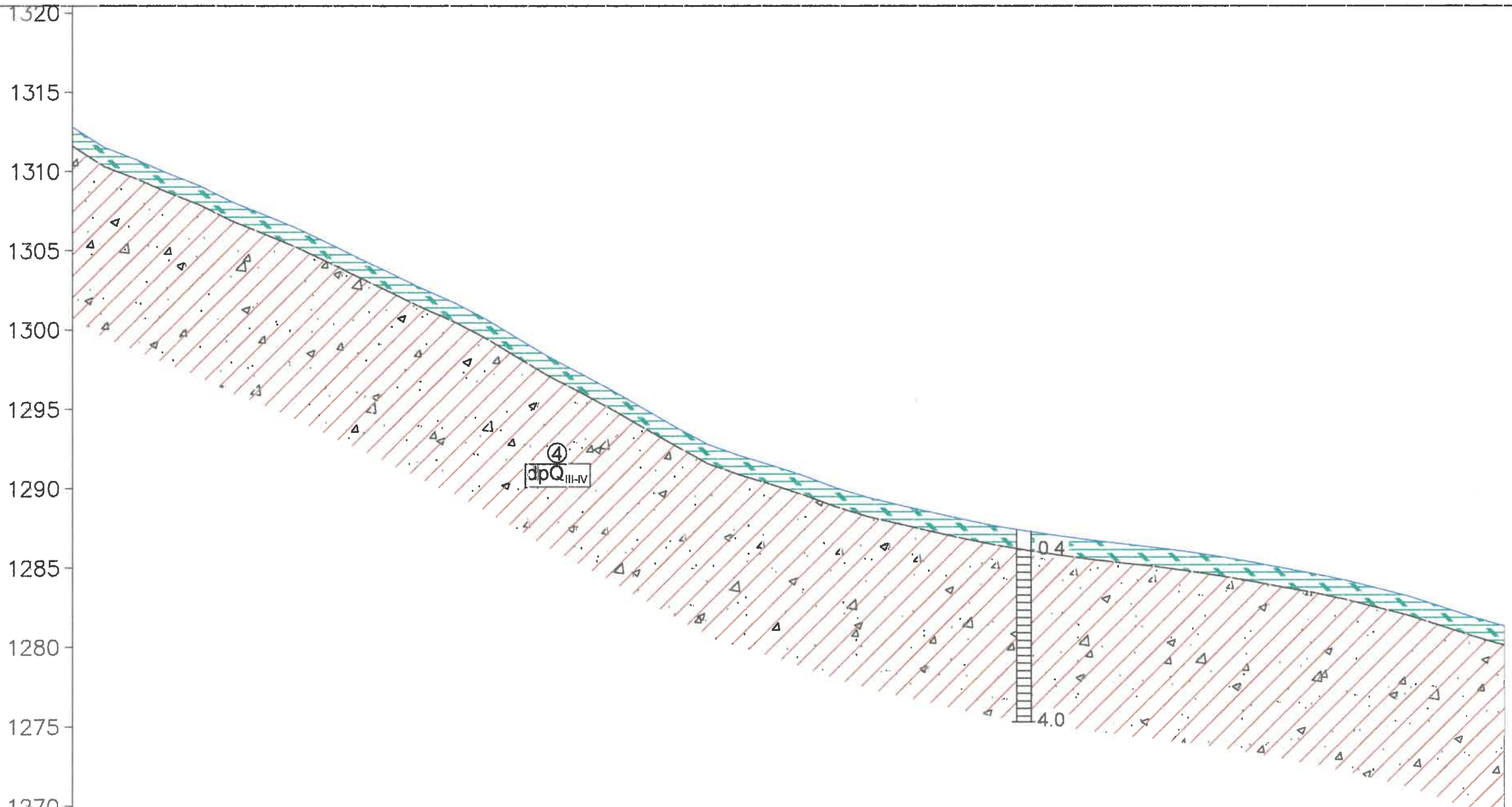


М 1:3000 – по горизонтали
 М 1:300 – по вертикали
 М 1:100 – по вертикали грунтов

Фактические данные	Отметка рельефа, м	1349.27 1348.80 1348.34 1347.91 1347.47 1347.01 1346.79 1346.62 1346.54 1346.47 1346.46 1346.47 1346.43 1346.24 1346.08 1345.82 1345.56 1344.60 1343.81 1342.70 1341.72 1340.79 1339.85 1338.90 1338.17 1337.29 1336.47 1335.87 1335.34 1334.76 1334.22 1333.50 1332.53 1331.48 1329.86 1328.91 1327.79 1326.17 1325.04 1323.02 1321.04 1319.37 1317.86 1316.26 1314.98 1312.80
	Пикетаж, м	100 120 140 160 180 200 220 240 260 280 300 320 340 360 380 400 420 440 458 480 500 520 540 560 578 600 620 640 660 680 700 720 740 760 780 800 820 840 854 880 900 920 940 960 974 000
Цооногийн дугаар		18



"БИГС" ХХК			
Захиалагч	"МСРСgr" ХХК		Үе шат
Объект	ӨМНӨДЭЛГЭР - БИНДЭР чиглэлийн авто замын инженер-геологийн судалгаа		А3
Шалгасан	<i>[Signature]</i>	С.Баттогтох	Зургийн нэр Зургийн дугаар 21
Зохиосон	<i>[Signature]</i>	А.Галбадрах	Масштаб: босоо 1:100 хэвтээ 1:1000
Зурсан	<i>[Signature]</i>	Б.Чанцал	



М 1:3000 – по горизонталу
 М 1:300 – по вертикали
 М 1:100 – по вертикали грунты

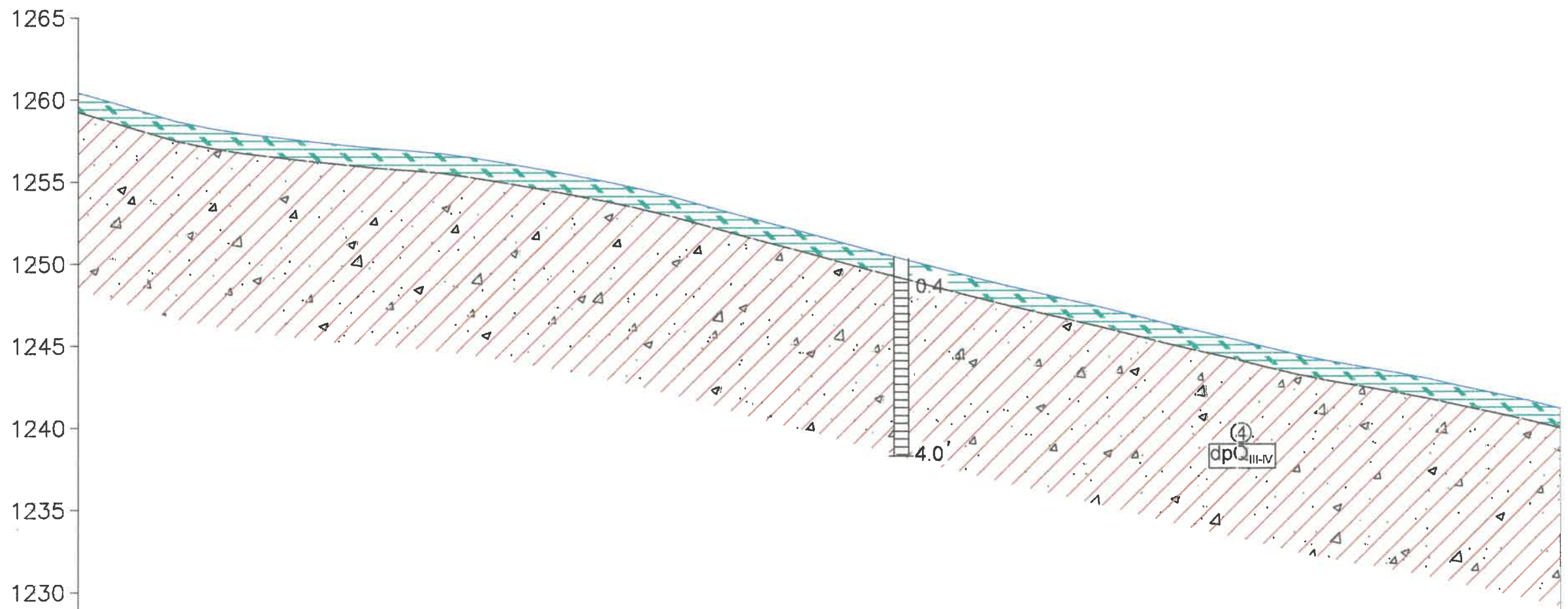
Фактические данные	Отметка рельефа, м
	Пикетаж, м

1312.88
1311.51
1310.75
1309.88
1309.09
1308.07
1307.28
1306.45
1305.52
1304.54
1303.58
1302.61
1301.73
1300.69
1299.46
1298.27
1297.23
1296.16
1295.00
1293.86
1292.77
1292.07
1291.46
1290.80
1290.05
1289.45
1288.97
1288.52
1288.07
1287.66
1287.32
1287.03
1286.77
1286.53
1286.30
1286.04
1285.75
1285.40
1285.03
1284.65
1284.24
1283.74
1283.22
1282.56
1281.92
1281.34

Цооногийн дугаар 18



"БИГС" ХХК			
Захиалагч	"МСРСг" ХХК		Үе шат
Объект	ӨМНӨДЭЛГЭР - БИНДЭР чиглэлийн авто замын инженер-геологийн судалгаа		A3
Шалгасан	<i>[Signature]</i>	С.Баттогтох	Зургийн нэр
Зохиосон	<i>[Signature]</i>	А.Галбадрах	Зургийн дугаар 22
Зурсан	<i>[Signature]</i>	Б.Чанцал	Инженер-геологийн зүсэлт
			Масштаб босоо 1:100 хэвтээ 1:1000



М 1:3000 – по горизонтали
 М 1:300 – по вертикали
 М 1:100 – по вертикали грунта

Фактические данные	Отметка рельефа, м	1260.41	1259.85	1259.26	1258.67	1258.27	1257.95	1257.72	1257.49	1257.29	1257.08	1256.93	1256.78	1256.49	1256.17	1255.82	1255.46	1255.07	1254.64	1254.16	1253.62	1253.06	1252.53	1252.00	1251.45	1250.91	1250.38	1249.86	1249.35	1248.84	1248.37	1247.91	1247.45	1246.95	1246.44	1245.97	1245.51	1245.02	1244.53	1244.12	1243.78	1243.42	1243.05	1242.60	1242.17	1241.74	1241.24
	Пикетаж, м	800	820	840	860	880	900	920	940	960	980	000	020	040	060	080	100	120	140	160	180	200	220	240	260	280	300	320	340	360	380	400	420	440	460	480	500	520	540	560	580	600	620	640	660	680	700

Цооногийн дугаар

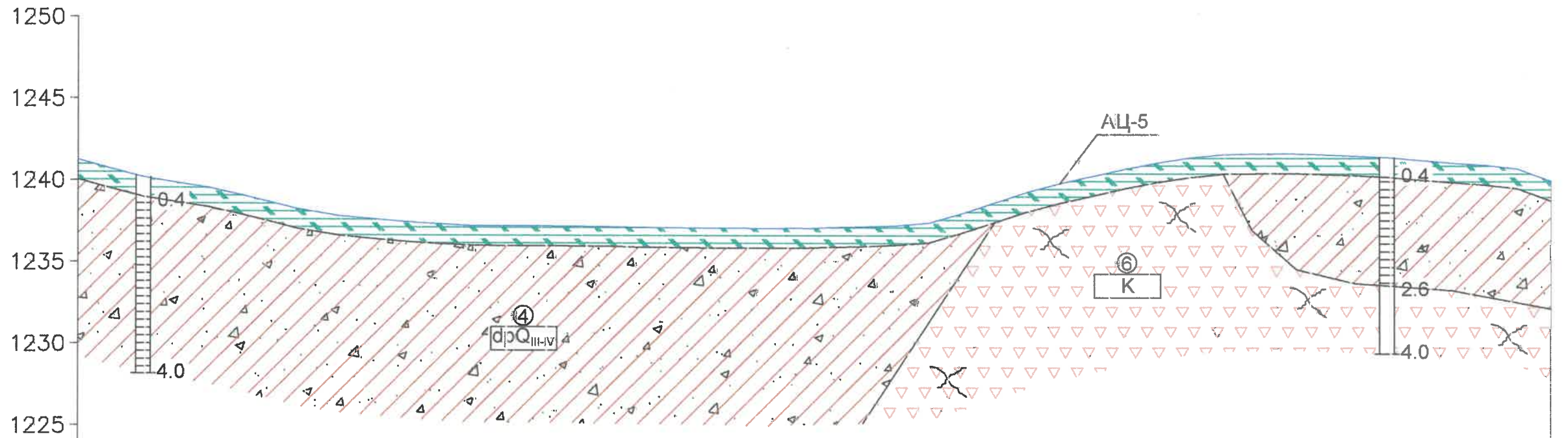
20

Ц-21



"БИГС" ХХК

Захиалагч	"МСРСgr" ХХК		Үе шат
Объект	ӨМНӨДЭЛГЭР - БИНДЭР чиглэлийн авто замын инженер-геологийн судалгаа		A3
Шалгасан	<i>С.Баттогтох</i>	С.Баттогтох	Зургийн нэр
Зохиосон	<i>А.Галбадрах</i>	А.Галбадрах	Зургийн дугаар 24
Зурсан	<i>Б.Чанцал</i>	Б.Чанцал	Масштаб: босоо 1:100 хэвтээ 1:1000



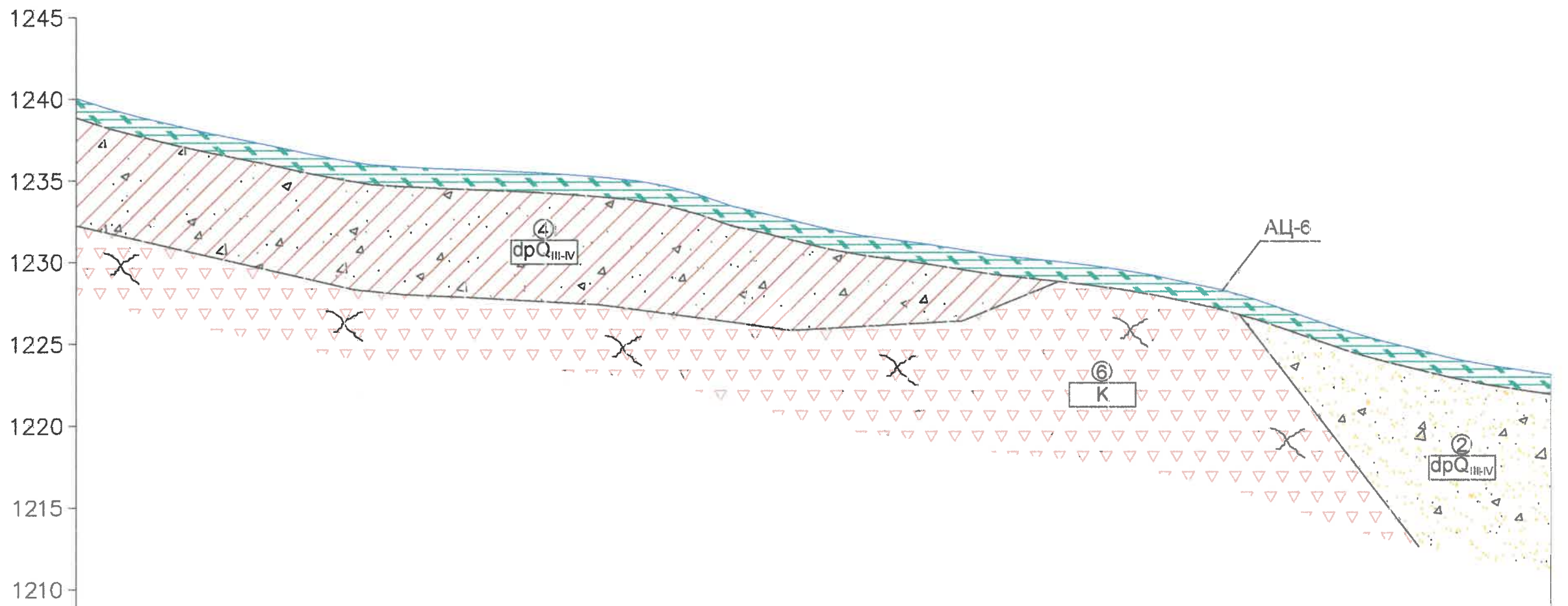
М 1:3000 – по горизонтали
 М 1:300 – по вертикали
 М 1:100 – по вертикали грунта

Фактические данные	Отметка рельефа, м
	Пикетаж, м

700	1241.26
720	1240.69
740	1240.18
760	1239.85
780	1239.56
800	1239.11
820	1238.62
833	1238.29
860	1237.84
880	1237.66
900	1237.49
920	1237.36
940	1237.27
953	1237.26
980	1237.25
000	1237.23
020	1237.22
040	1237.18
060	1237.15
080	1237.13
100	1237.12
120	1237.11
140	1237.13
160	1237.17
180	1237.22
200	1237.29
220	1237.45
240	1238.03
260	1238.70
280	1239.35
300	1239.88
320	1240.33
340	1240.78
360	1241.16
380	1241.46
400	1241.67
420	1241.71
440	1241.73
460	1241.65
480	1241.59
500	1241.49
520	1241.32
540	1241.17
560	1241.02
580	1240.79
600	1240.05

Цооногийн дугаар	Ц-22	21	Ц-23

"БИГС" ХХК			
	Захиалагч	"МСРСgr" ХХК	
	Объект	ӨМНӨДЭЛГЭР - БИНДЭР чиглэлийн авто замын инженер-геологийн судалгаа	
Шалгасан		С.Баттогтох	Зургийн нэр
Зохиосон		А.Галбадрах	Инженер-геологийн зүсэлт
Зурсан		Б.Чанцал	
			Зургийн дугаар 25
			Масштаб босоо 1:100 хэвтээ 1:1000

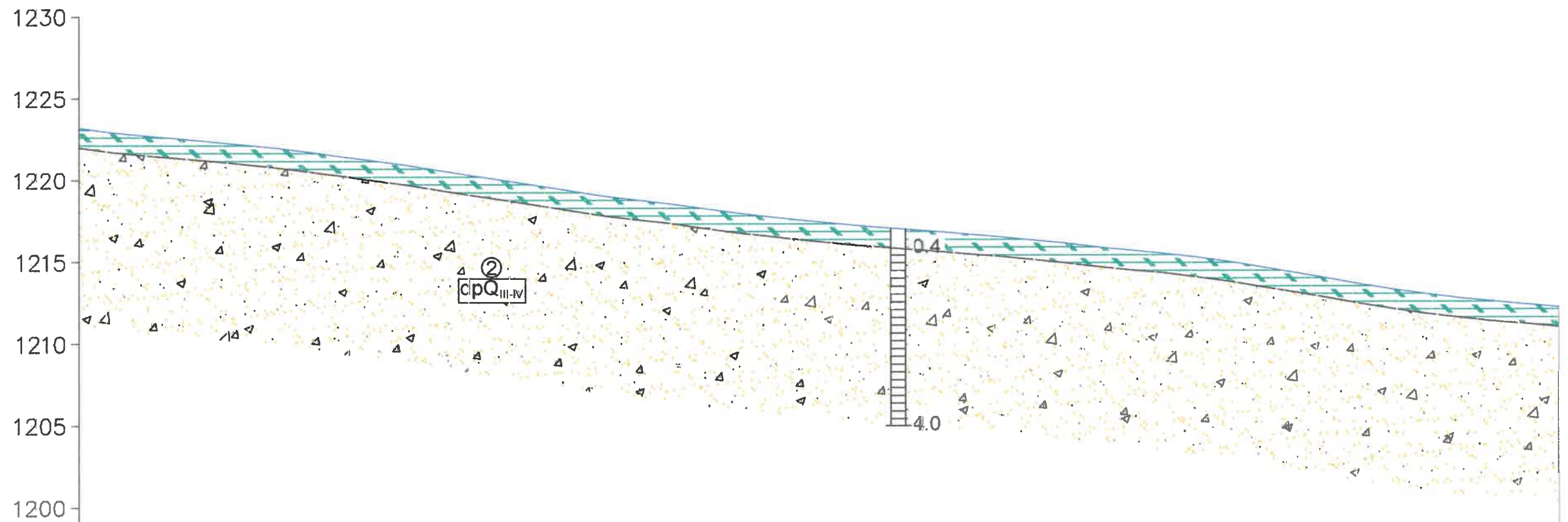


М 1:3000 — по горизонтали
 М 1:300 — по вертикали
 М 1:100 — по вертикали грунты

Фактические данные	Отметка рельефа, м	1240.00	1239.40	1238.88	1238.41	1237.95	1237.55	1237.15	1236.70	1236.32	1235.99	1235.86	1235.77	1235.69	1235.62	1235.53	1235.40	1235.25	1235.05	1234.71	1234.20	1233.49	1233.04	1232.54	1232.05	1231.69	1231.42	1231.15	1230.85	1230.50	1230.29	1230.09	1229.85	1229.56	1229.24	1228.78	1228.34	1227.78	1227.09	1226.39	1225.72	1225.18	1224.70	1224.19	1223.80	1223.49	1223.19
	Пикетаж, м	600	620	640	660	680	700	720	740	760	780	800	820	840	860	880	900	920	940	960	980	000	020	040	060	080	100	120	139	160	180	200	220	240	259	280	300	320	340	360	380	400	420	440	460	480	500
Цооногийн дугаар		22																																													







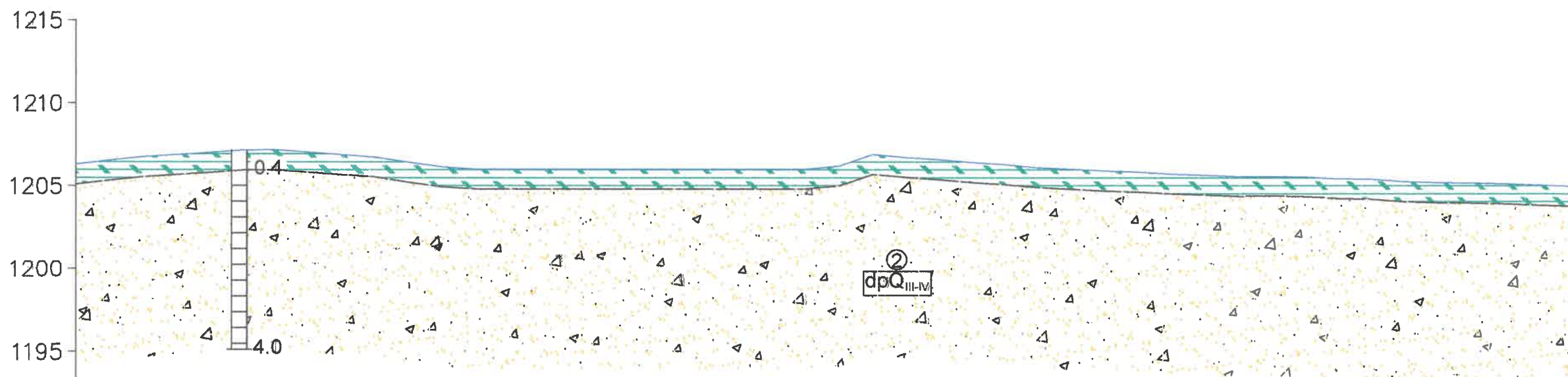
"БИГС" ХХК			
Захиалагч	"МСРСgr" ХХК		Үе шат
Объект	ӨМНӨДЭЛГЭР - БИНДЭР чиглэлийн авто замын инженер-геологийн судалгаа		АЗ
Шалгасан	<i>[Signature]</i>	С.Баттогтох	Зургийн нэр
Зохиосон	<i>[Signature]</i>	А.Галбадрах	Зургийн дугаар 26
Зурсан	<i>[Signature]</i>	Б.Чанцал	
			Масштаб: босоо 1:100 хэвтээ 1:1000



М 1:3000 — по горизонтали
 М 1:300 — по вертикали
 М 1:100 — по вертикали грунта

Фактические данные	Отметка рельефа, м	1223.19	1222.92	1222.73	1222.56	1222.38	1222.19	1221.99	1221.73	1221.47	1221.21	1220.94	1220.61	1220.30	1220.00	1219.68	1219.37	1219.04	1218.82	1218.59	1218.30	1218.03	1217.81	1217.59	1217.39	1217.22	1217.06	1216.90	1216.74	1216.58	1216.39	1216.18	1216.00	1215.74	1215.56	1215.33	1215.05	1214.70	1214.38	1214.04	1213.68	1213.36	1213.07	1212.84	1212.63	1212.45	1212.27
	Пикетаж, м	500	520	540	560	580	600	620	640	660	680	700	720	740	760	780	800	820	840	860	880	900	920	940	960	980	000	020	040	060	080	100	116	140	160	180	200	220	240	260	280	300	320	340	360	380	400
Цооногийн дугаар																																23	Ц-24	23													




	"БИГС" ХХК			
	Захиалагч	"МСРСг" ХХК		Үе шат
	Объект	ӨМНӨДЭЛГЭР - БИИДЭР чиглэлийн авто замын инженер-геологийн судалгаа		АЗ
	Шалгасан		С.Баттогтох	Зургийн нэр
Зохиосон		А.Галбадрах	Инженер-геологийн зүсэлт	Масштаб: босоо 1:100 хэвтээ 1:1000
Зурсан		Б.Чанцал		

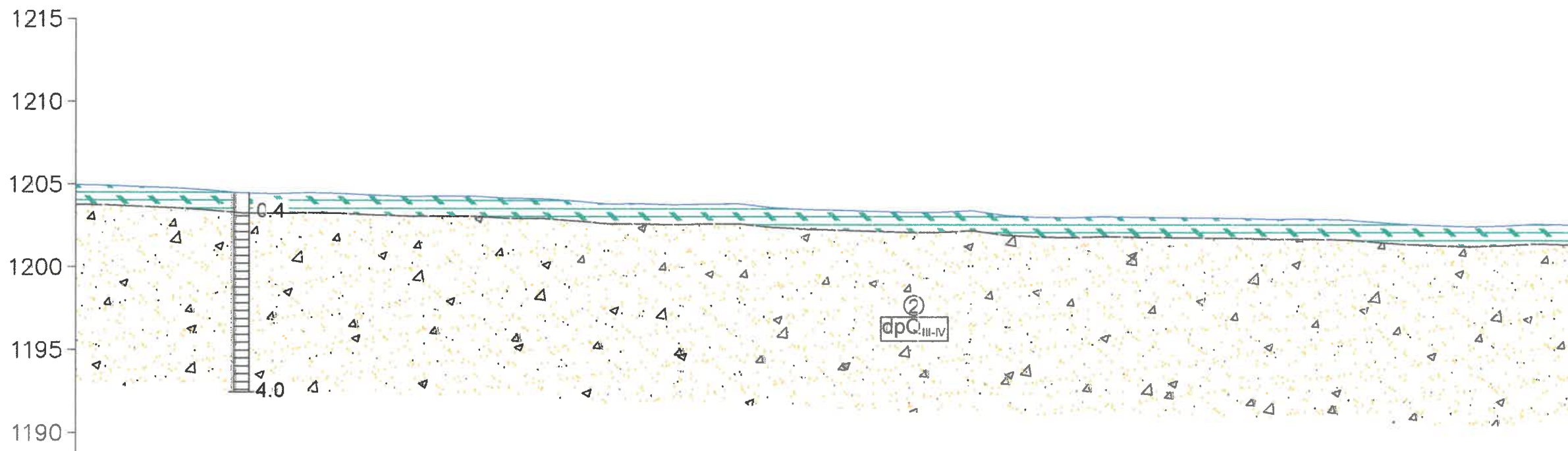


М 1:3000 — по горизонтали
 М 1:300 — по вертикали
 М 1:100 — по вертикали грунта

Фактические данные	Отметка рельефа, м	1206.28	1206.52	1206.73	1206.85	1206.93	1207.14	1207.15	1207.01	1206.86	1206.72	1206.42	1206.14	1206.00	1206.00	1206.00	1206.00	1206.00	1206.00	1206.00	1206.19	1206.88	1206.70	1206.56	1206.39	1206.26	1206.09	1205.99	1205.89	1205.82	1205.71	1205.64	1205.56	1205.56	1205.52	1205.43	1205.40	1205.25	1205.19	1205.17	1205.13	1205.03	1204.97				
	Пикетаж, м	300	320	340	360	372	400	420	440	460	480	500	520	540	560	580	600	620	640	660	680	700	720	740	760	780	800	820	840	860	880	900	920	940	960	980	000	020	040	060	080	100	120	140	160	180	200

Цооногийн дугаар		
------------------	--	---

	"БИГС" ХХК			
	Захиалагч	"МСРСgr" ХХК		Үе шат
Шалгасан	Объект	ӨМНӨДЭЛГЭР - БИИДЭР чиглэлийн авто замын инженер-геологийн судалгаа		АЗ
Зохиосон		С.Баттогтох	Зургийн нэр	Зургийн дугаар 29
Зурсан		А.Галбадрах	Инженер-геологийн зүсэлт	Масштаб босоо 1:100 хэвтээ 1:1000
		Б.Чанцал		

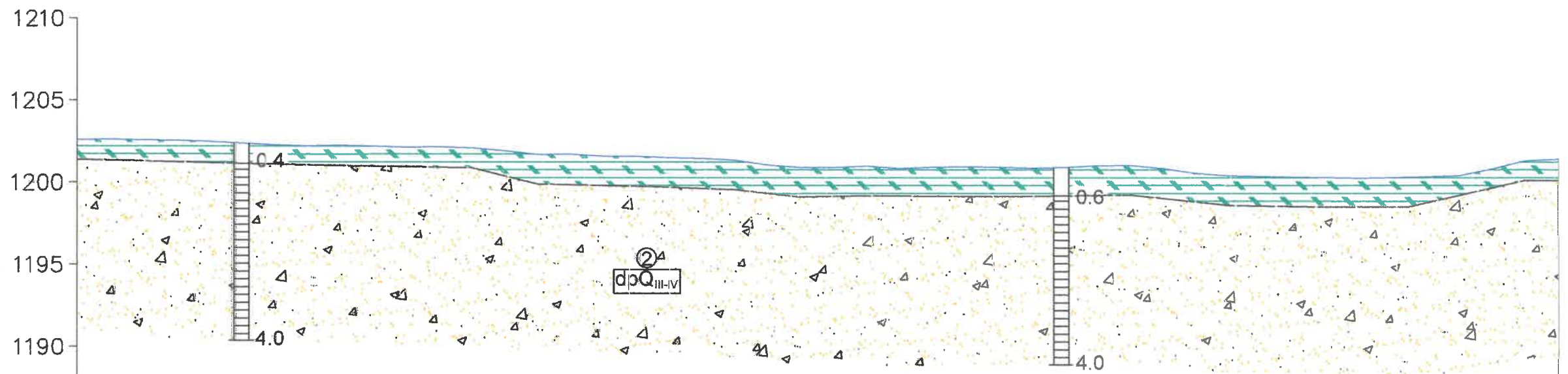


М 1:3000 – по горизонтали
 М 1:300 – по вертикали
 М 1:100 – по вертикали грунта

Фактические данные	Отметка рельефа, м	
	Пикетаж, м	Отметка рельефа, м
	200	1204.97
	220	1204.93
	240	1204.84
	260	1204.77
	280	1204.64
	300	1204.47
	320	1204.43
	340	1204.48
	360	1204.45
	380	1204.35
	400	1204.29
	420	1204.30
	440	1204.30
	460	1204.17
	480	1204.16
	500	1204.02
	520	1203.85
	540	1203.86
	560	1203.80
	580	1203.85
	600	1203.86
	620	1203.63
	640	1203.53
	660	1203.48
	680	1203.41
	700	1203.35
	720	1203.35
	740	1203.45
	760	1203.17
	780	1203.06
	800	1203.04
	820	1203.10
	840	1203.05
	860	1203.03
	880	1203.01
	900	1202.98
	920	1202.93
	940	1202.94
	960	1202.91
	980	1202.78
	000	1202.63
	020	1202.54
	040	1202.48
	060	1202.53
	080	1202.64
	100	1202.59


Цооногийн дугаар		
------------------	--	--


	"БИГС" ХХК		
	Захиалагч	"МСРСgr" ХХК	
Шалгасан	Объект	ӨМНӨДЭЛГЭР - БИИДЭР чиглэлийн авто замын инженер-геологийн судалгаа	
Зохиосон	С.Баттогтох	Зургийн нэр	Зургийн дугаар 30
Зурсан	А.Галбадрах	Инженер-геологийн зүсэлт	Масштаб: Босоо 1:100 Хэвтээ 1:1000



М 1:3000 — по горизонтали
 М 1:300 — по вертикали
 М 1:100 — по вертикали грунта

Фактические данные	Отметка рельефа, м	1202.56	1202.62	1202.57	1202.55	1202.49	1202.38	1202.28	1202.21	1202.24	1202.21	1202.14	1202.16	1202.10	1201.93	1201.71	1201.73	1201.59	1201.50	1201.51	1201.48	1201.36	1201.07	1200.92	1200.92	1201.00	1200.86	1200.95	1200.96	1200.94	1200.87	1200.91	1201.02	1201.06	1200.86	1200.56	1200.42	1200.38	1200.34	1200.30	1200.27	1200.31	1200.35	1200.42	1200.84	1201.33	1201.42
	Пикетаж, м	100	120	140	160	180	200	220	240	260	280	300	320	340	360	380	400	420	440	460	480	500	520	540	560	580	600	620	640	660	680	700	720	740	760	780	800	820	840	860	880	900	920	940	960	980	1000
Цооногийн дугаар		● Ц-28										● Ц-29										27	27																								

 "БИГС" ХХК	"БИГС" ХХК			
	Захиалагч	"МСРСг" ХХК		Үе шат
	Объект	ӨМНӨДЭЛГЭР - БИИДЭР чиглэлийн авто замын инженер-геологийн судалгаа		АЗ
	Шалгасан	<i>С.Баттогтох</i>	Зургийн нэр	Зургийн дугаар 31
Зохиосон	<i>А.Галбадрах</i>	Инженер-геологийн зүсэлт	Масштаб: босоо 1:100 хэвтээ 1:1000	
Зурсан	<i>Б.Чанцал</i>			




М 1:3000 — по горизонтали
 М 1:300 — по вертикали
 М 1:100 — по вертикали грунта


Фактические данные	Отметка рельефа, м
	Пикетаж, м

000	1201.47
020	1201.47
040	1201.55
060	1201.75
080	1201.82
100	1201.75
120	1201.90
140	1201.91
160	1201.87
180	1201.80
200	1201.82
220	1201.78
240	1201.71
260	1201.59
280	1201.77
300	1202.08
320	1202.10
340	1202.17
360	1202.07
380	1201.90
400	1201.65
420	1201.57
440	1201.55
460	1201.70
480	1201.71
500	1201.52
520	1201.51
540	1201.49
560	1201.41
580	1201.39
600	1201.11
620	1200.87
640	1200.78
660	1200.52
680	1200.35
700	1200.33
720	1200.19
740	1200.29
760	1200.19
780	1200.21
800	1200.29
820	1200.43
840	1200.52
860	1200.11
880	1199.94
900	1199.84

Цооногийн дугаар 27




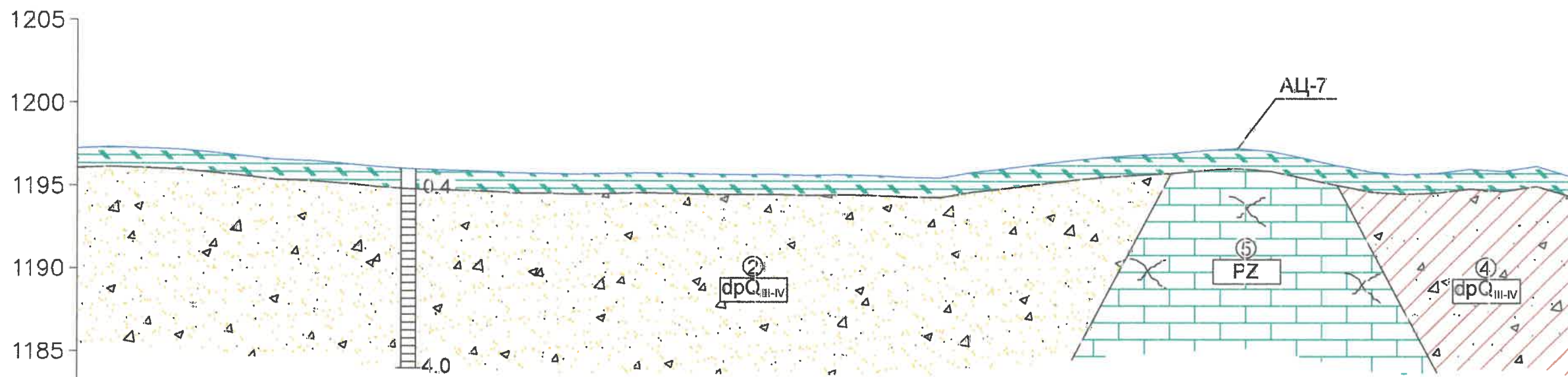
"БИГС" ХХК			
 "БИГС" ХХК	Захиалагч	"МСРСgr" ХХК	
	Объект	ӨМНӨДЭЛГЭР - БИНДЭР чиглэлийн авто замын инженер-геологийн судалгаа	
Шалгасан	<i>[Signature]</i>	С.Баттогтох	Зургийн нэр
Зохиосон	<i>[Signature]</i>	А.Галбадрах	Инженер-геологийн зүсэлт
Зурсан	<i>[Signature]</i>	Б.Чанцал	
			Үе шат
			АЗ
			Зургийн дугаар 32
			Масштаб: босоо 1:100 хэвтээ 1:1000



М 1:3000 — по горизонтали
 М 1:300 — по вертикали
 М 1:100 — по вертикали грунта

Фактические данные	Отметка рельефа, м	1199.86	1199.54	1199.74	1199.77	1199.67	1199.46	1199.30	1199.13	1199.08	1199.04	1198.97	1198.84	1198.78	1198.64	1198.50	1198.41	1198.33	1198.24	1198.10	1197.98	1197.94	1197.86	1197.76	1197.64	1197.57	1197.52	1197.48	1197.40	1197.32	1197.30	1197.28	1197.21	1197.12	1197.02	1196.88	1196.90	1196.95	1197.05	1197.15	1197.25	1197.34	1197.39	1197.55	1197.52	1197.58	1197.24		
	Пикетаж, м	900	919	940	960	980	000	020	040	060	080	100	120	140	160	180	200	220	240	260	280	300	320	340	360	380	400	420	440	460	480	500	520	540	560	580	600	611	640	660	680	700	711	740	760	780	800		
Цооногийн дугаар						28																																											

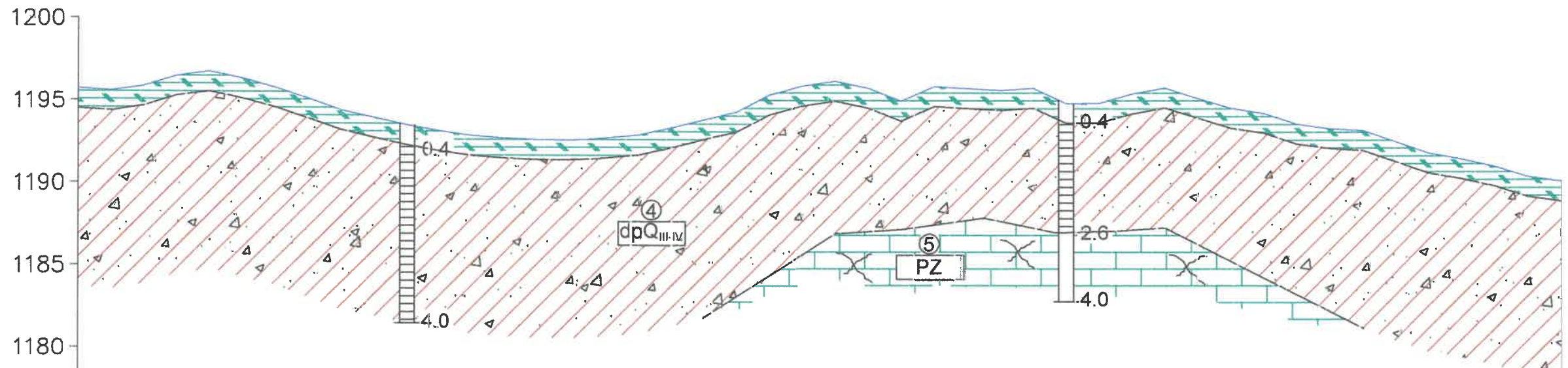
 "БИГС" ХХК	Захиалагч	"МСРСgr" ХХК		Үе шат
	Сбъект	ӨМНӨДЭЛГЭР - БИНДЭР чиглэлийн авто замын инженер-геологийн судалгаа		АЗ
Шалгасан	<i>[Signature]</i>	С.Баттогтох	Зургийн нэр	Зургийн дугаар 33
Зохиосон	<i>[Signature]</i>	А.Галбадрах	Инженер-геологийн зусалт	Масштаб босоо 1:100 хэвтээ 1:1000
Зурсан	<i>[Signature]</i>	Б.Чанцал		



М 1:3000 — по горизонтали
 М 1:300 — по вертикали
 М 1:100 — по вертикали грунта

Фактические данные	Отметка рельефа, м	1197.26	1197.52	1197.26	1197.19	1197.02	1196.82	1196.59	1196.53	1196.38	1196.20	1196.06	1196.01	1195.95	1195.87	1195.82	1195.76	1195.81	1195.87	1195.83	1195.79	1195.77	1195.79	1195.72	1195.77	1195.73	1195.63	1195.59	1195.93	1196.15	1196.11	1196.65	1196.84	1196.98	1197.07	1197.25	1197.38	1197.21	1196.78	1196.35	1195.96	1195.82	1195.89	1196.14	1196.01	1196.30	1195.70
	Пикетаж, м	800	820	840	860	880	900	920	940	960	980	000	020	040	060	080	100	120	140	160	180	200	220	240	260	280	300	320	340	360	380	400	420	440	460	480	500	520	540	560	580	600	620	640	660	680	700
Цооногийн дугаар																																															

	"БИГС" ХХК			
	Захиалагч	"МСРСг" ХХК		Үе шат
Объект	ӨМНӨДЭЛГЭР - БИНДЭР чиглэлийн авто замын инженер-геологийн судалгаа		АЗ	
Шалгасан		С.Баттогтох	Зургийн нэр	Зургийн дугаар 34
Зохиосон		А.Галбадрах	Инженер-геологийн зүсэлт	Масштаб: босоо 1:100 хэвтээ 1:1000
Зурсан		Б.Чанцал		




М 1:3000 – по горизонтали
 М 1:300 – по вертикали
 М 1:100 – по вертикали грунта

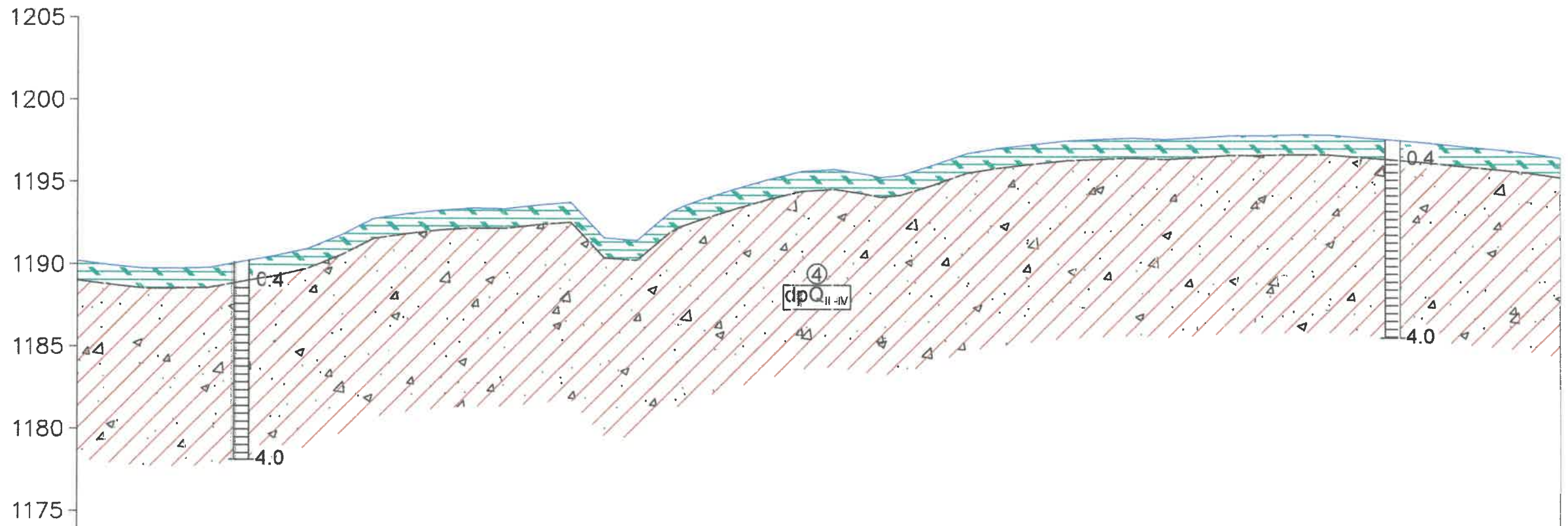
Фактические данные	Отметка рельефа, м
	Пикетаж, м

700	1195.79
720	1195.97
740	1195.86
760	1196.47
780	1196.74
800	1196.31
820	1195.77
840	1195.10
860	1194.42
880	1193.97
900	1193.52
920	1193.16
940	1192.88
960	1192.74
980	1192.65
000	1192.64
013	1192.69
040	1192.92
060	1193.37
080	1193.87
100	1194.34
120	1195.38
140	1195.92
160	1196.23
180	1195.80
200	1195.02
220	1195.90
240	1195.78
260	1195.68
280	1195.81
300	1194.88
320	1194.90
340	1195.47
360	1195.83
380	1195.20
400	1194.59
420	1194.29
440	1193.63
460	1193.36
480	1193.24
500	1192.56
520	1191.88
540	1191.54
560	1191.09
580	1190.47
600	1190.19

Цооногийн дугаар

Ц-33 30 Ц-34

"БИГС" ХХК			
 "БИГС" ХХК	Захиалагч	"МСРСgr" ХХК	
	Сбъект	ӨМНӨДЭЛГЭР - БИНДЭР чиглэлийн авто замын инженер-геологийн судалгаа	
Шалгасан	<i>[Signature]</i>	С.Баттогтох	Зургийн нэр
Зохиосон	<i>[Signature]</i>	А.Галбадрах	Зургийн дугаар 35
Зурсан	<i>[Signature]</i>	Б.Чанцал	Инженер-геологийн зүсэлт
			Масштаб босоо 1:100 хэвтээ 1:1000



М 1:3000 – по горизонтали
 М 1:300 – по вертикали
 М 1:100 – по вертикали грунтов

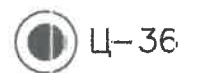
Фактические данные	Отметка рельефа, м	Пикетаж, м
	1190.16	
1189.94	620	
1189.73	640	
1189.73	660	
1189.78	680	
1190.16	700	
1190.52	720	
1190.97	740	
1191.79	760	
1192.80	780	
1193.10	800	
1193.32	820	
1193.46	840	
1193.43	860	
1193.66	880	
1193.82	900	
1191.67	920	
1191.52	940	
1193.23	960	
1194.03	980	
1194.67	000	
1195.23	020	
1195.73	040	
1195.86	060	
1195.53	080	
1195.50	100	
1196.12	120	
1196.84	140	
1197.17	160	
1197.39	180	
1197.61	200	
1197.70	220	
1197.78	240	
1197.70	260	
1197.80	280	
1197.94	300	
1197.94	320	
1197.99	340	
1197.97	360	
1197.81	380	
1197.65	400	
1197.49	420	
1197.27	440	
1197.09	460	
1196.87	480	
1196.56	500	

Цооногийн дугаар





Ц-35

31



Ц-36

 "БИГС" ХХК	"БИГС" ХХК		
	Захиалагч	"МСРСgr" ХХК	
Шалгасан	Объект	ӨМНӨДЭЛГЭР - БИНДЭР чиглэлийн авто замын инженер-геологийн судалгаа	
Зохиосон	С.Баттогтох	Зургийн нэр	Зургийн дугаар 36
Зурсан	А.Галбадрах	Инженер-геологийн зүсэлт	Масштаб босоо 1:100 хэвтээ 1:1000
	Б.Чанцал		

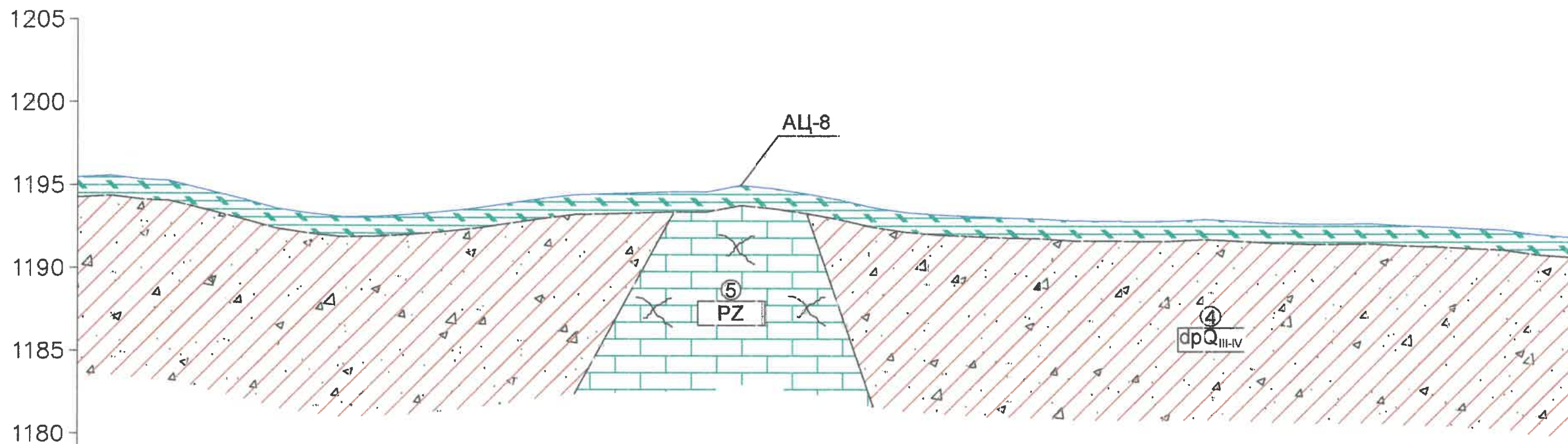


М 1:3000 — по горизонтали
 М 1:300 — по вертикали
 М 1:100 — по вертикали грунта

Фактические данные	Отметка рельефа, м	1196.59	1196.04	1195.63	1195.53	1195.61	1195.69	1195.73	1195.79	1195.87	1195.94	1195.99	1196.09	1196.29	1196.48	1196.61	1196.69	1196.74	1196.83	1196.87	1196.81	1196.57	1196.31	1196.08	1195.81	1195.58	1195.33	1195.04	1194.70	1194.33	1191.00	1193.82	1193.67	1193.47	1193.42	1193.56	1193.59	1193.78	1193.95	1194.25	1194.69	1194.98	1195.25	1195.30	1195.34	1195.35	1195.45
	Пикетаж, м	500	520	540	560	580	600	620	640	660	680	700	720	740	760	780	800	820	840	860	880	900	920	940	960	980	000	018	040	060	080	100	120	138	160	180	200	220	240	260	280	300	320	335	360	380	400
Цооногийн дугаар																														32	32	Ц-37															







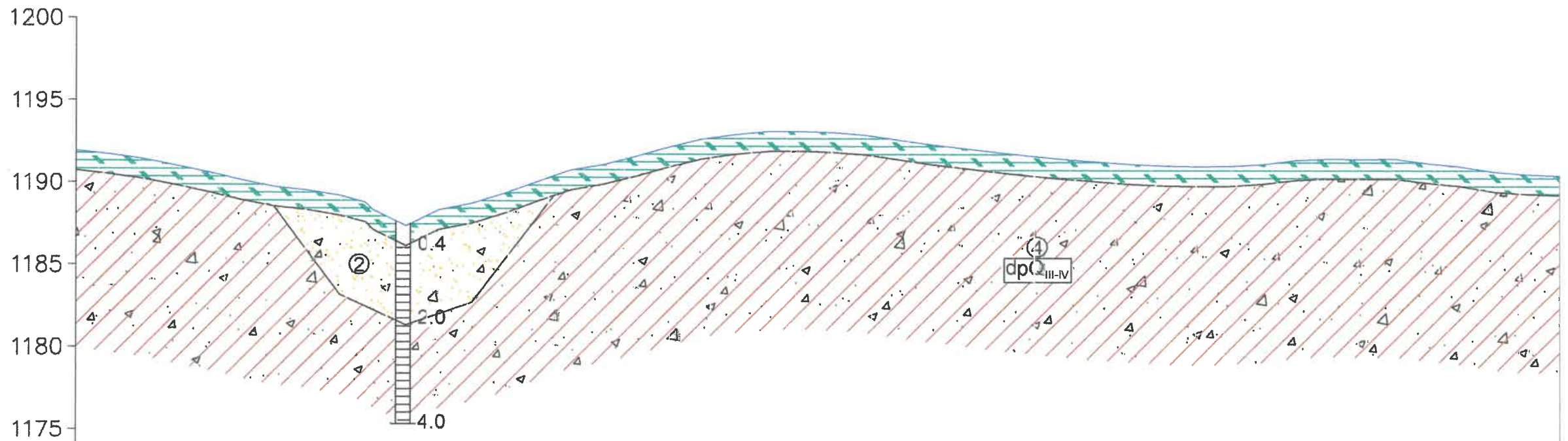
"БИГС" ХХК			
Захиалагч	"МСРСgr" ХХК		Үе шат
Объект	ӨМНӨДЭЛГЭР - БИНДЭР чиглэлийн авто замын инженер-геологийн судалгаа		А3
Шалгасан	<i>С.Баттогтох</i>	С.Баттогтох	Зургийн нэр
Зохиосон	<i>А.Галбадрах</i>	А.Галбадрах	Зургийн дугаар 37
Зурсан	<i>Б.Чанцал</i>	Б.Чанцал	Инженер-геологийн зүсэлт
			Масштаб: Босоо 1:100 Хэвтээ 1:1000



М 1:3000 – по горизонтали
 М 1:300 – по вертикали
 М 1:100 – по вертикали грунты

Фактические данные	Отметка рельефа, м	1195.41	1195.56	1195.33	1195.26	1194.66	1194.17	1193.61	1193.32	1193.10	1193.14	1193.25	1193.42	1193.63	1193.93	1194.23	1194.47	1194.53	1194.59	1194.65	1194.65	1195.04	1194.83	1194.54	1194.17	1193.71	1193.41	1193.26	1193.17	1193.09	1193.03	1192.91	1192.90	1192.87	1192.89	1193.00	1192.89	1192.79	1192.73	1192.72	1192.75	1192.62	1192.56	1192.44	1192.37	1192.07	1191.92
	Пикетаж, м	400	420	440	455	480	500	520	540	560	580	600	620	640	660	680	700	720	740	760	780	800	820	840	860	880	900	920	940	960	980	000	020	040	060	080	100	120	140	160	180	200	220	240	260	280	300
Цооногийн дугаар		33																																													

 "БИГС" ХХК	"БИГС" ХХК			
	Захиалагч	"МСРСgr" ХХК		Үе шат
Объект	ӨМНӨДЭЛГЭР - БИНДЭР чиглэлийн авто замын инженер-геологийн судалгаа		АЗ	
Шалгасан		С.Баттогтох	Зургийн нэр	Зургийн дугаар 38
Зохиосон		А.Галбадрах	Инженер-геологийн зүсэлт	Масштаб: босоо 1:100 хэвтээ 1:1000
Зурсан		Б.Чанцал		



М 1:3000 – по горизонтали
 М 1:300 – по вертикали
 М 1:100 – по вертикали грунта

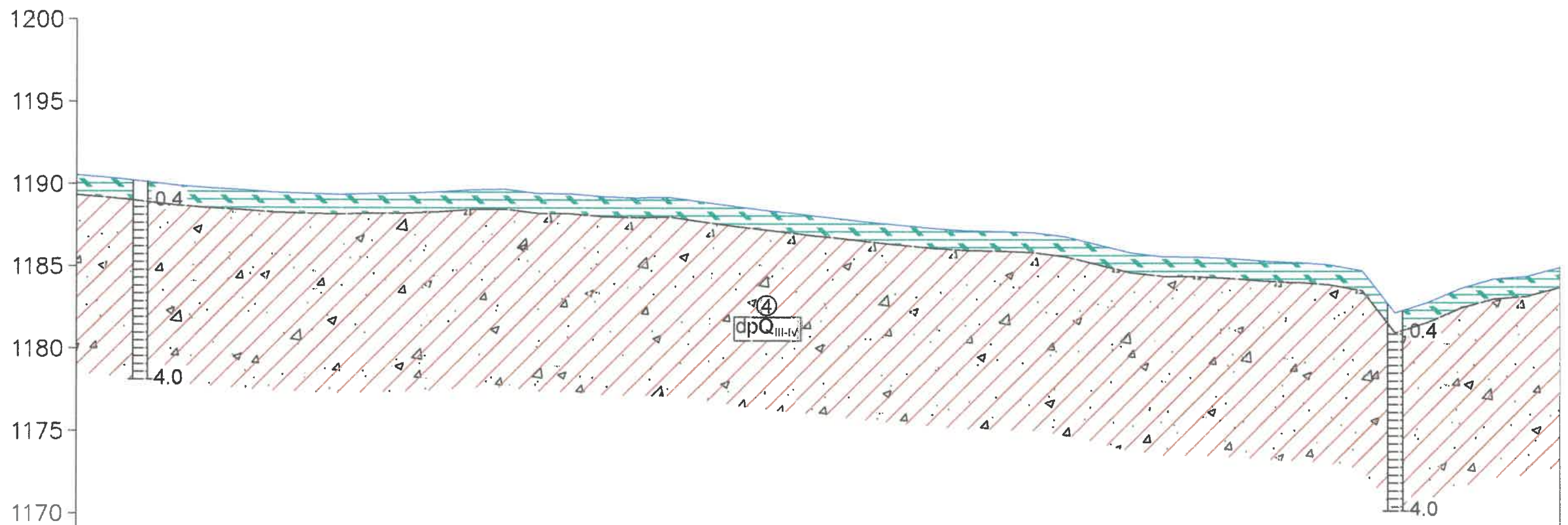
Фактические данные	Отметка рельефа, м
	Пикетаж, м

1191.95
1191.70
1191.42
1191.03
1190.61
1190.15
1189.76
1189.55
1189.22
1188.81
1187.38
1188.36
1188.75
1189.36
1190.10
1190.79
1191.13
1191.64
1192.20
1192.69
1192.98
1193.16
1193.17
1193.10
1192.93
1192.64
1192.35
1192.12
1191.88
1191.67
1191.48
1191.37
1191.18
1191.11
1191.06
1191.08
1191.20
1191.44
1191.53
1191.50
1191.52
1191.26
1191.07
1190.75
1190.59
1190.52

Цооногийн дугаар



"БИГС" ХХК	"МСРСgr" ХХК			Үе шат
	Захиалагч	ӨМНӨДЭЛГЭР - БИНДЭР чиглэлийн авто замын инженер-геологийн судалгаа		АЗ
Шалгасан	Объект	С.Баттогтох	Зургийн нэр	Зургийн дугаар 39
Зохиосон	А.Галбадрах	Инженер-геологийн зүсэлт		Масштаб: босоо 1:100 хэвтээ 1:1000
Зурсан	Б.Чанцал			



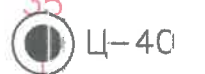
М 1:3000 – по горизонтали
 М 1:300 – по вертикали
 М 1:100 – по вертикали грунта

Фактические данные	Отметка рельефа, м	Пикетаж, м
	1190.55	
1190.55	220	
1190.14	240	
1189.91	260	
1189.76	280	
1189.65	300	
1189.51	320	
1189.45	340	
1189.39	360	
1189.45	380	
1189.46	400	
1189.55	420	
1189.68	440	
1189.72	460	
1189.47	480	
1189.44	500	
1189.27	520	
1189.20	540	
1189.24	560	
1188.95	580	
1188.67	600	
1188.44	620	
1188.21	640	
1187.99	660	
1187.76	680	
1187.56	700	
1187.37	720	
1187.23	740	
1187.19	760	
1187.12	780	
1186.86	800	
1186.37	820	
1185.88	840	
1185.66	860	
1185.64	880	
1185.55	900	
1185.40	920	
1185.30	940	
1185.16	960	
1184.81	980	
1182.24	000	
1182.88	020	
1183.74	040	
1184.50	060	
1184.44	080	
1184.99	100	

Цооногийн дугаар







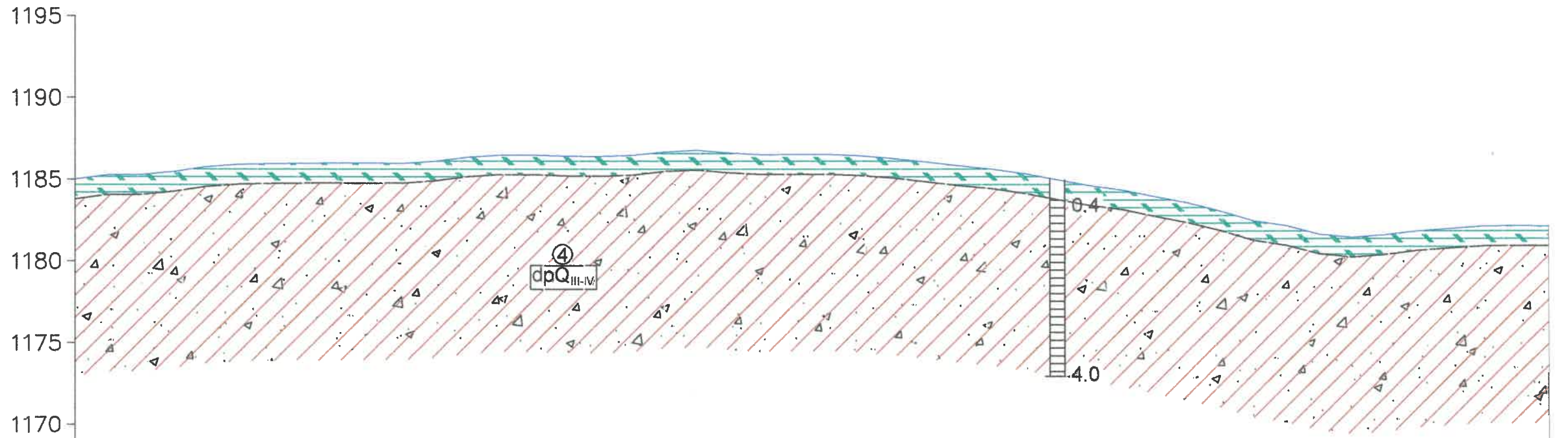
Ц-39



Ц-40


35

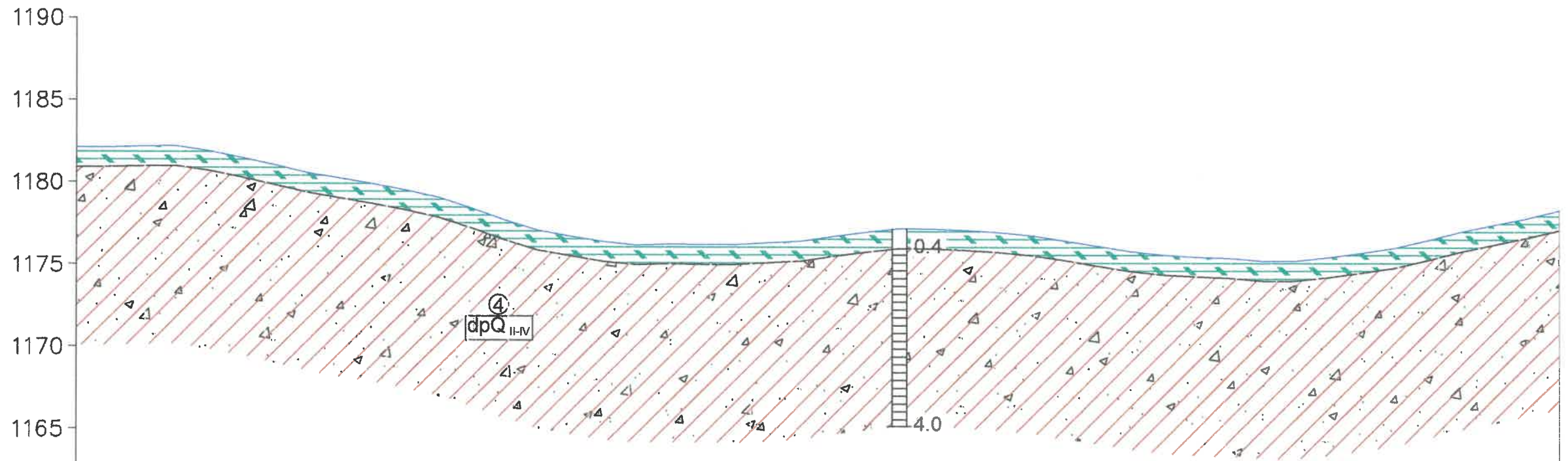
 "БИГС" ХХК	Захиалагч	"МСРСgr" ХХК		Үе шат
		Объект	ӨМНӨДЭЛГЭР - БИНДЭР чиглэлийн авто замын инженер-геологийн судалгаа	
Шалгасан		С.Баттогтох	Зургийн нэр	Зургийн дугаар 40
Зохиосон		А.Галбадрах	Инженер-геологийн зүсэлт	Масштаб босоо 1:100 хэвтээ 1:1000
Зурсан		Б.Чанцал		



М 1:3000 - по горизонтали
 М 1:300 - по вертикали
 М 1:100 - по вертикали грунта

Фактические данные	Отметка рельефа, м	1184.99	1185.26	1185.26	1185.45	1185.75	1185.89	1185.94	1185.96	1185.99	1185.98	1185.97	1186.10	1186.36	1186.48	1186.48	1186.40	1186.38	1186.45	1186.57	1186.77	1186.60	1186.49	1186.51	1186.52	1186.43	1186.27	1186.04	1185.82	1185.61	1185.32	1184.94	1184.58	1184.32	1183.92	1183.53	1183.03	1182.44	1182.13	1181.61	1181.40	1181.56	1181.80	1181.95	1182.09	1182.11	1182.10
	Пикетаж, м	100	120	140	160	180	200	220	240	260	280	300	320	340	360	380	400	420	440	460	480	500	520	540	560	580	600	620	640	660	680	700	720	740	760	780	800	820	840	860	880	900	920	940	960	980	1000
Цооногийн дугаар																														Ц-41	36																

 "БИГС" ХХК	"БИГС" ХХК			
	Захиалагч	"МСРСgr" ХХК		Үе шат
	Объект	ӨМНӨДЭЛГЭР - БИНДЭР чиглэлийн авто замын инженер-геологийн судалгаа		А3
	Шалгасан	<i>С.Баттогтох</i>	С.Баттогтох	Зургийн нэр
Зохиосон	<i>А.Галбадрах</i>	А.Галбадрах	Инженер-геологийн зүсэлт	Масштаб босоо 1:100 хэвтээ 1:1000
Зурсан	<i>Б.Чанцал</i>	Б.Чанцал		



М 1:3000 – по горизонтали
 М 1:300 – по вертикали
 М 1:100 – по вертикали грунта

Фактические данные	Отметка рельефа, м
	Пикетаж, м

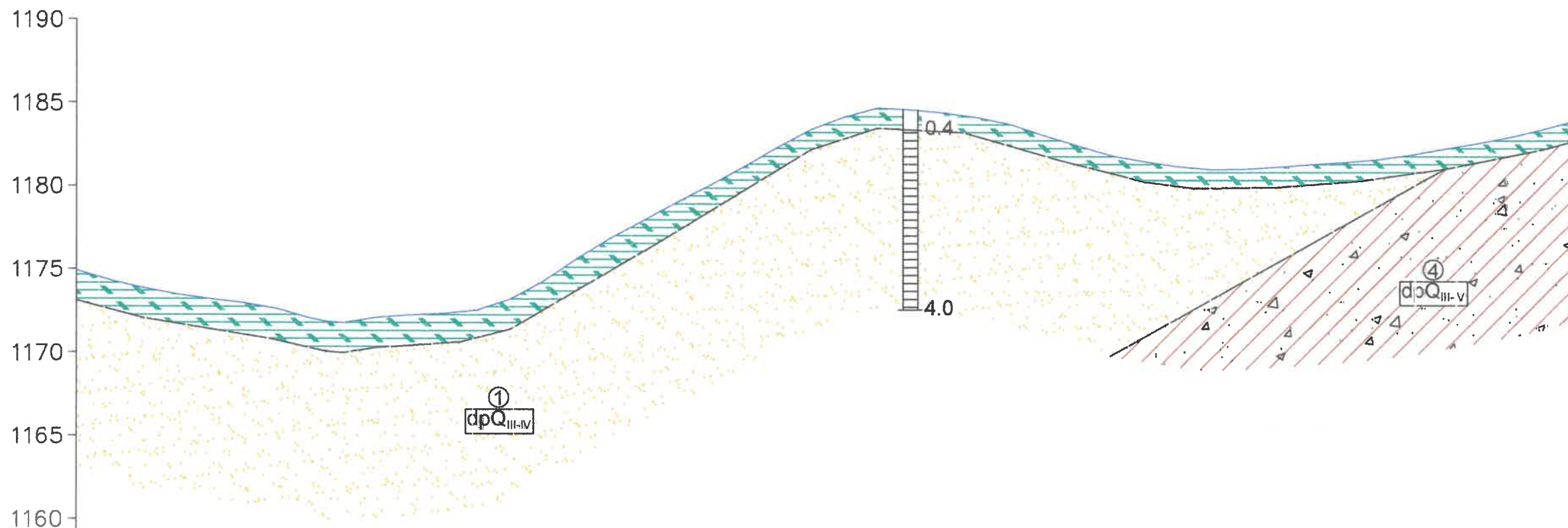
000	1182.10
020	1182.10
040	1182.16
060	1182.17
080	1181.89
100	1181.49
120	1181.06
140	1180.58
160	1180.25
180	1179.92
200	1179.53
220	1179.08
240	1178.43
260	1177.72
280	1177.12
300	1176.77
320	1176.43
340	1176.24
360	1176.30
380	1176.27
400	1176.27
420	1176.37
440	1176.48
460	1176.77
480	1177.03
500	1177.25
520	1177.22
540	1177.14
560	1177.01
580	1176.82
600	1176.51
620	1176.18
640	1175.86
660	1175.65
680	1175.54
700	1175.47
720	1175.30
740	1175.30
760	1175.50
780	1175.79
800	1176.08
820	1176.54
840	1177.05
860	1177.47
880	1177.87
900	1178.36

Цооногийн дугаар

36

Ц-42

"БИГС" ХХК	"БИГС" ХХК		
	Захиалагч	"МСРСgr" ХХК	
	Объект	ӨМНӨДЭЛГЭР - БИНДЭР чиглэлийн авто замын инженер-геологийн судалгаа	
Шалгасан	<i>[Signature]</i>	С.Баттогтох	Зургийн нэр
Зохиосон	<i>[Signature]</i>	А.Галбадрах	Инженер-геологийн зүсэлт
Зурсан	<i>[Signature]</i>	Б.Чанцал	
			Зургийн дугаар 42
			Масштаб: босоо 1:100 хэвтээ 1:1000

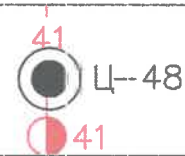


М 1:3000 — по горизонтали
 М 1:300 — по вертикали
 М 1:100 — по вертикали грунта

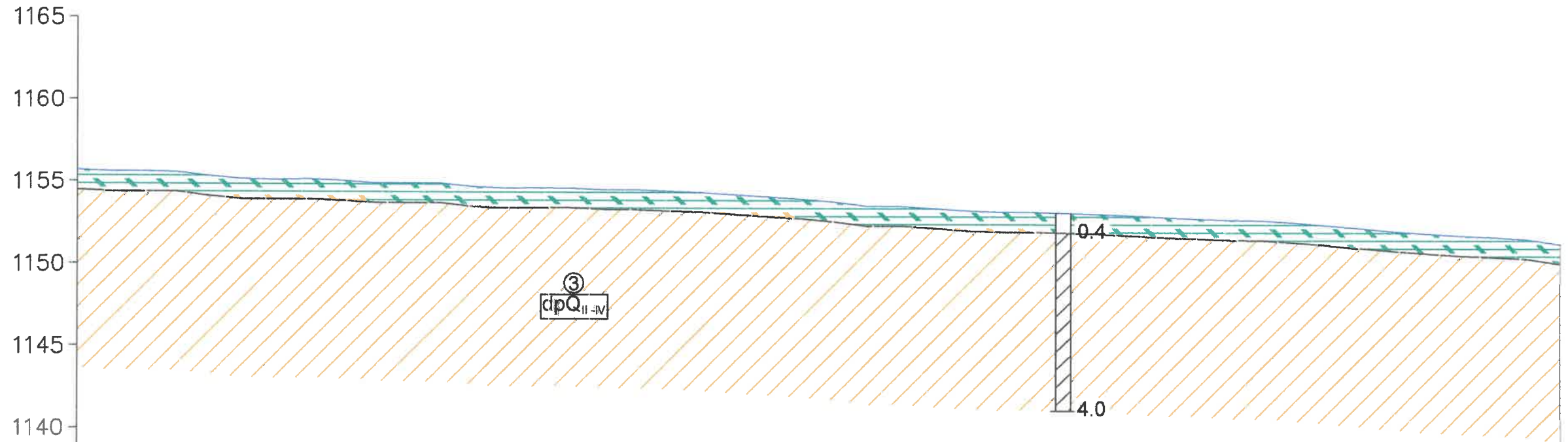
Фактические данные	Отметка рельефа, м
	Пикетаж, м

500	1174.95
520	1174.52
530	1174.08
540	1173.84
560	1173.47
580	1173.20
600	1172.95
620	1172.63
640	1172.05
650	1171.86
660	1171.78
680	1172.11
700	1172.24
720	1172.32
740	1172.54
760	1173.19
780	1174.30
800	1175.63
820	1176.85
840	1177.92
860	1179.02
880	1180.06
900	1181.16
920	1182.32
940	1183.39
960	1184.14
980	1184.69
000	1184.58
020	1184.40
040	1184.12
060	1183.69
080	1183.04
100	1182.43
120	1181.84
140	1181.47
160	1181.17
180	1181.02
200	1181.03
220	1181.15
240	1181.30
260	1181.43
280	1181.61
300	1181.87
320	1182.23
340	1182.58
360	1182.96
380	1183.42
400	1183.97

Цооногийн дугаар



"БИГС" ХХК	"Б И Г С" Х Х К		
	Захиалагч	"МСРСг" ХХК	
Объект	ӨМНӨДЭЛГЭР - БИНДЭР чиглэлийн авто замын инженер-геологийн судалгаа		АЗ
Шалгасан	<i>[Signature]</i>	С.Баттогтох	Зургийн нэр
Зохиосон	<i>[Signature]</i>	А.Галбадрах	Зургийн дугаар 47
Зурсан	<i>[Signature]</i>	Б.Чанцал	
		Инженер-геологийн зүсэлт	Масштаб: босоо 1:100 хэвтээ 1:1000




М 1:3000 — по горизонтали
 М 1:300 — по вертикали
 М 1:100 — по вертикали грунта

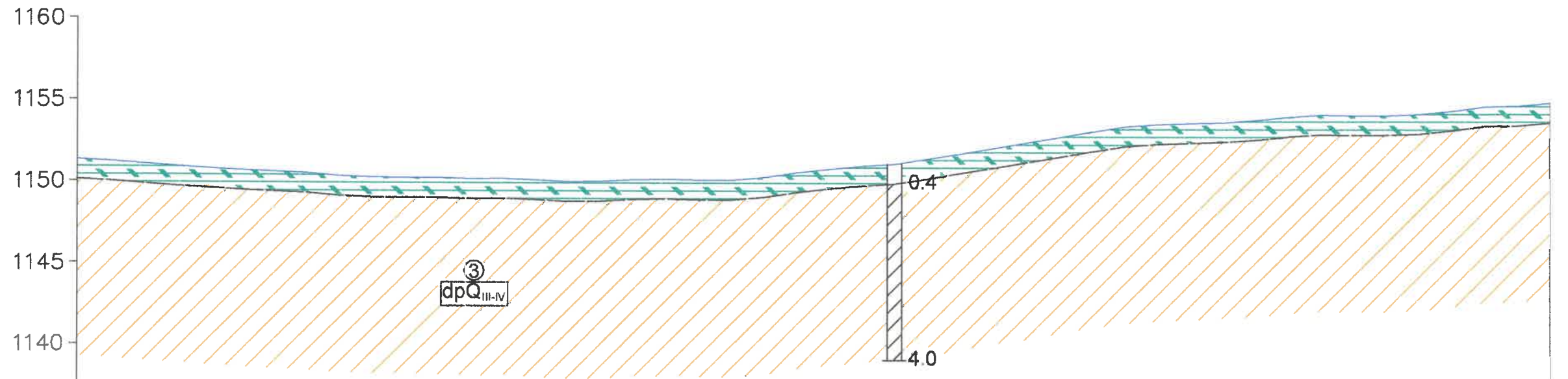
Фактические данные	Отметка рельефа, м	Пикетаж, м
	1155.65	
1155.59	120	
1155.58	140	
1155.56	160	
1155.32	180	
1155.14	200	
1155.11	220	
1155.14	240	
1155.06	260	
1154.92	280	
1154.92	300	
1154.92	320	
1154.70	340	
1154.62	360	
1154.65	380	
1154.63	400	
1154.54	420	
1154.53	440	
1154.44	460	
1154.37	480	
1154.24	500	
1154.12	520	
1153.99	540	
1153.81	560	
1153.55	580	
1153.57	600	
1153.44	620	
1153.31	640	
1153.23	660	
1153.21	680	
1153.16	700	
1153.10	720	
1153.00	740	
1152.90	760	
1152.83	780	
1152.75	800	
1152.71	820	
1152.58	840	
1152.42	860	
1152.25	880	
1152.06	900	
1151.92	920	
1151.80	940	
1151.71	960	
1151.60	980	
1151.30	1000	

Цооногийн дугаар

Ц-52

45
45

 "БИГС" ХХК	Захиалагч	"МСРСgr" ХХК		Үе шат
		Объект	ӨМНӨДЭЛГЭР - БИНДЭР чиглэлийн авто замын инженер-геологийн судалгаа	
Шалгасан	<i>[Signature]</i>	С.Баттогтох	Зургийн нэр	Зургийн дугаар 51
Зохиосон	<i>[Signature]</i>	А.Галбадрах	Инженер-геологийн зүсэлт	Масштаб босоо 1:100 хэвтээ 1:1000
Зурсан	<i>[Signature]</i>	Б.Чанцал		

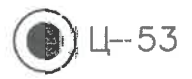


М 1:3000 – по горизонтали
 М 1:300 – по вертикали
 М 1:100 – по вертикали грунта

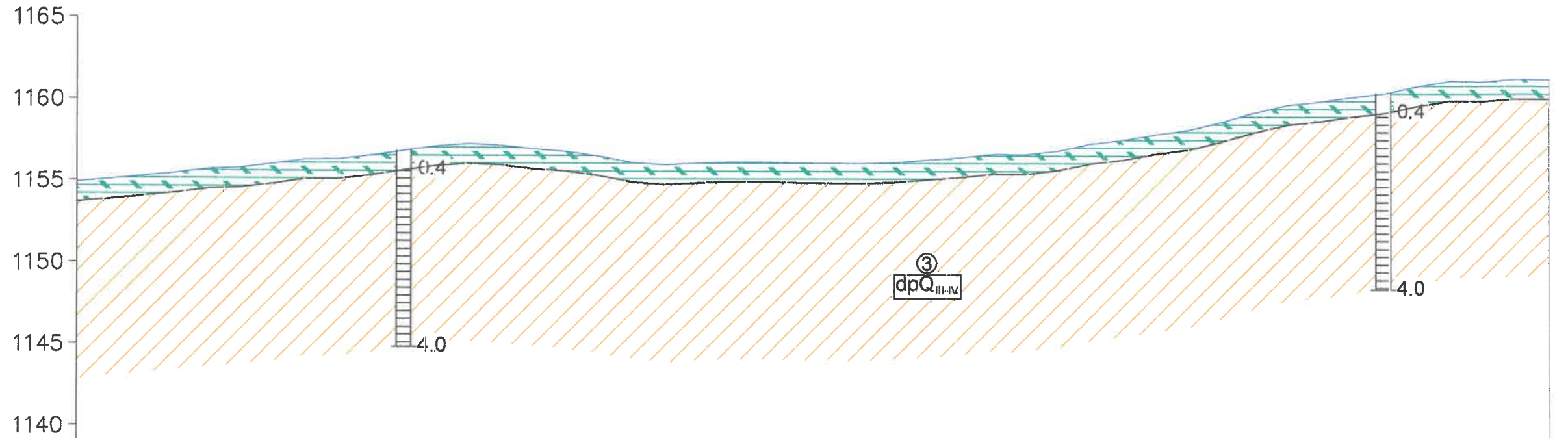
Фактические данные	Отметка рельефа, м
	Пикетаж, м

000	1151.30
020	1151.20
040	1151.06
060	1150.91
080	1150.79
100	1150.67
120	1150.58
140	1150.50
160	1150.33
180	1150.25
200	1150.24
220	1150.23
240	1150.16
260	1150.18
280	1150.10
300	1149.99
320	1150.01
340	1150.11
360	1150.15
380	1150.09
400	1150.10
420	1150.26
440	1150.56
460	1150.79
480	1150.96
500	1151.10
520	1151.41
540	1151.74
560	1152.07
580	1152.10
600	1152.75
619	1153.08
640	1153.40
660	1153.55
680	1153.61
700	1153.67
720	1153.81
739	1154.00
760	1154.14
780	1154.10
800	1154.11
820	1154.19
840	1154.38
860	1154.66
880	1154.70
900	1154.89

Цооногийн дугаар	45
------------------	----







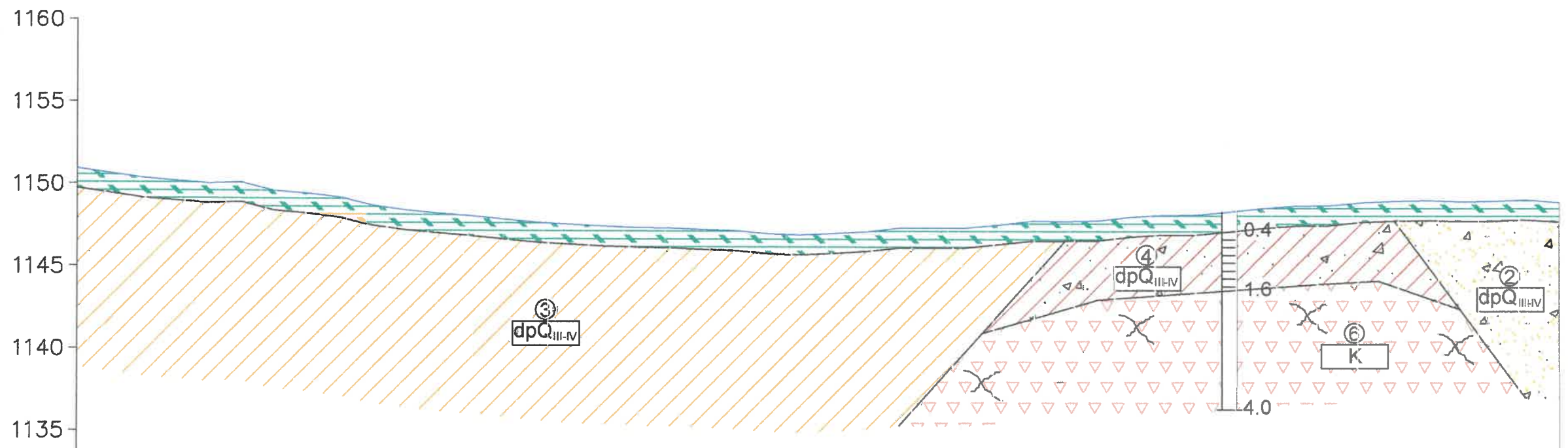
"БИГС" ХХК	"МСРСgr" ХХК		
	Захиалагч	Үе шат	
Объект	ӨМНӨДЭЛГЭР - БИНДЭР чиглэлийн авто замын инженер-геологийн судалгаа		АЗ
Шалгасан	С.Баттогтох	Зургийн нэр	Зургийн дугаар 52
Зохиосон	А.Галбадрах	Инженер-геологийн зүсэлт	Масштаб босоо 1:100 хэвтээ 1:1000
Зурсан	Б.Чанцал		



М 1:3000 – по горизонтали
 М 1:300 – по вертикали
 М 1:100 – по вертикали грунта

Фактические данные	Отметка рельефа, м	1154.89	1155.06	1155.25	1155.44	1155.69	1155.77	1156.01	1156.30	1156.31	1156.54	1156.85	1157.12	1157.26	1157.16	1156.95	1156.79	1156.50	1156.13	1156.00	1156.09	1156.17	1156.15	1156.11	1156.10	1156.07	1156.13	1156.29	1156.44	1156.64	1156.62	1156.86	1157.28	1157.51	1157.86	1158.13	1158.61	1159.18	1159.65	1159.86	1160.15	1160.37	1160.81	1161.13	1161.10	1161.26	1161.24
	Пикетаж, м	900	920	940	960	980	000	020	040	060	080	100	120	140	160	180	200	220	240	260	280	300	320	340	360	380	400	420	440	460	480	500	520	540	560	580	600	620	640	660	680	700	720	740	760	780	800
Цооногийн дугаар																						46	Ц-54																					Ц-55			

 "БИГС" ХХК	"БИГС" ХХК			
	Захиалагч	"МСРСgr" ХХК		Үе шат
Сбъект	ӨМНӨДЭЛГЭР - БИНДЭР чиглэлийн авто замын инженер-геологийн судалгаа		АЗ	
Шалгасан		С.Баттогтох	Зургийн нэр	Зургийн дугаар 53
Зохиосон		А.Галбадрах	Инженер-геологийн зүсэлт	Масштаб: босоо 1:100 хэвтээ 1:1000
Зурсан		Б.Чанцал		




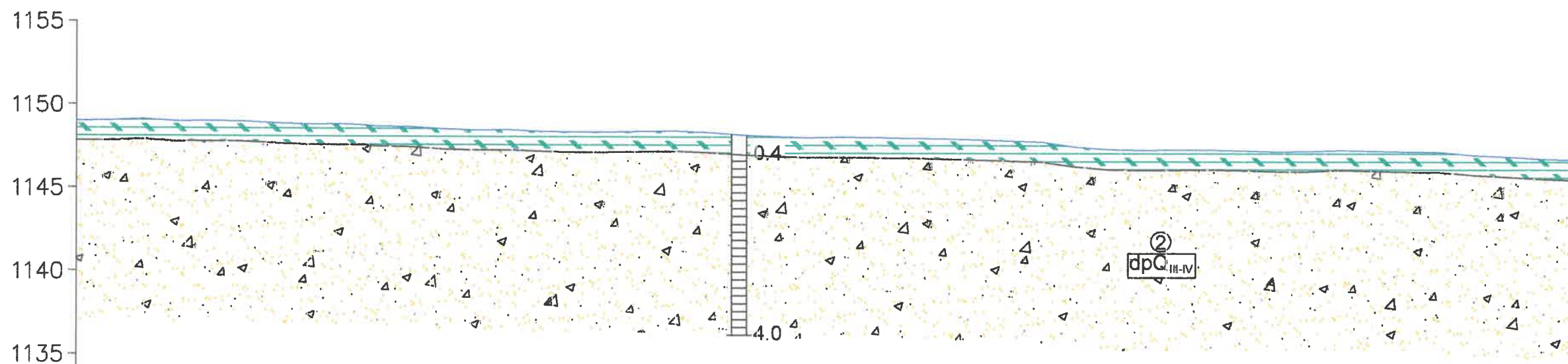
М 1:3000 – по горизонтали
 М 1:300 – по вертикали
 М 1:100 – по вертикали грунта

Фактические данные	Отметка рельефа, м
	Пикетаж, м

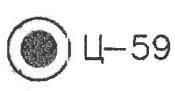


600	1150.95
620	1150.65
640	1150.34
660	1150.18
680	1150.03
700	1150.10
720	1149.59
740	1149.43
760	1149.20
780	1148.71
800	1148.44
820	1148.26
840	1148.10
860	1147.91
880	1147.72
900	1147.61
920	1147.51
940	1147.43
960	1147.40
980	1147.31
000	1147.25
020	1147.07
040	1146.99
060	1147.08
080	1147.20
100	1147.42
120	1147.42
140	1147.42
160	1147.62
180	1147.85
200	1147.83
220	1147.87
240	1148.09
260	1148.21
280	1148.22
300	1148.42
320	1148.63
340	1148.78
360	1148.79
380	1149.00
400	1149.07
420	1149.11
440	1149.05
460	1149.08
480	1149.16
500	1149.02





Цооногийн дугаар	49	Ц-58
------------------	----	------

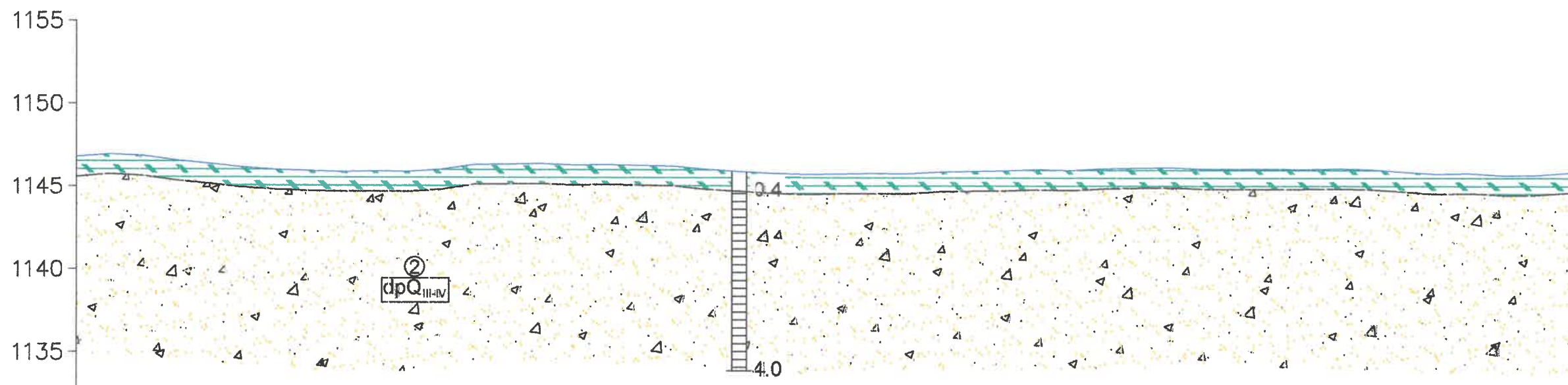
 "БИГС" ХХК	"БИГС" ХХК			
	Захиалагч	"МСРСgr" ХХК		Үе шат
Шалгасан	Объект	ӨМНӨДЭЛГЭР - БИНДЭР чиглэлийн авто замын инженер-геологийн судалгаа		А3
Зохиосон	С.Баттогтох	Зургийн нэр	Зургийн дугаар 56	
Зурсан	А.Галбадрах	Инженер-геологийн зүсэлт	Масштаб босоо 1:100 хэвтээ 1:1000	
	Б.Чанцал			



М 1:3000 – по горизонтали
 М 1:300 – по вертикали
 М 1:100 – по вертикали грунта

Фактические данные	Отметка рельефа, м	1149.04	1149.04	1149.12	1148.98	1149.00	1148.98	1148.89	1148.82	1148.83	1148.78	1148.68	1148.56	1148.50	1148.52	1148.42	1148.38	1148.39	1148.43	1148.45	1148.36	1148.23	1148.14	1148.08	1148.11	1148.09	1148.06	1148.03	1147.96	1147.91	1147.81	1147.55	1147.39	1147.35	1147.37	1147.38	1147.34	1147.28	1147.29	1147.36	1147.31	1147.26	1147.24	1147.07	1146.97	1146.85	1146.78
	Пикетаж, м	500	520	540	560	580	600	620	640	660	673	700	720	740	760	780	800	820	840	860	880	900	920	940	960	980	000	020	040	060	080	100	120	140	160	180	200	220	240	260	280	300	320	340	360	380	400
Цооногийн дугаар		 Ц-59 <div style="display: inline-block; vertical-align: middle; margin-left: 20px;">  50  50 </div>																																													

 "БИГС" ХХК	"БИГС" ХХК			
	Захиалагч	"МСРСг" ХХК		Үе шат
Объект	ӨМНӨДЭЛГЭР - БИНДЭР чиглэлийн авто замын инженер-геологийн судалгаа		АЗ	
Шалгасан		С.Баттогтох	Зургийн нэр	Зургийн дугаар 57
Зохиосон		А.Галбадрах	Инженер-геологийн зүсэлт	Масштаб: Босоо 1:100 Хэвтээ 1:1000
Зурсан		Б.Чанцал		




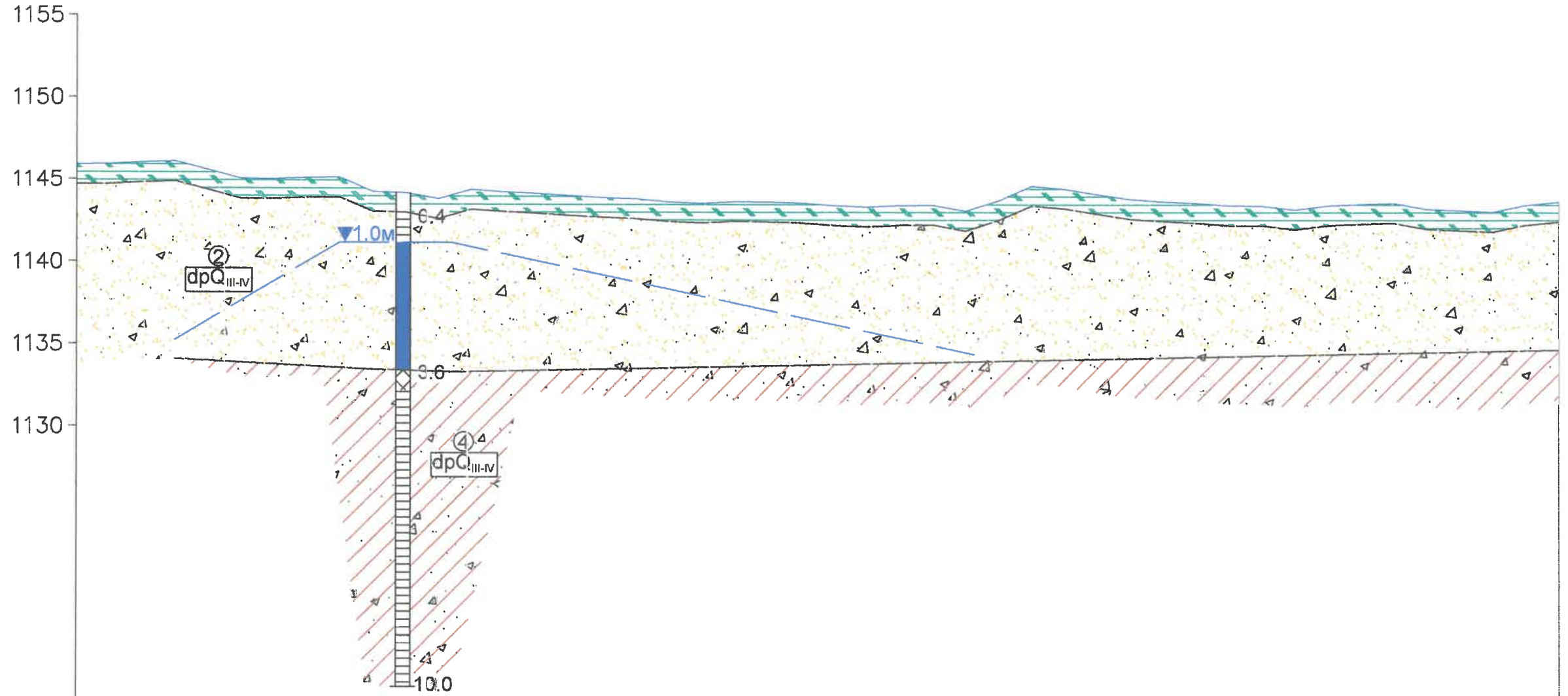
М 1:3000 – по горизонтали
 М 1:300 – по вертикали
 М 1:100 – по вертикали грунта

Фактические данные	Отметка рельефа, м
	1146.79
	1146.93
	1146.84
	1146.56
	1146.37
	1146.16
	1146.02
	1145.95
	1145.90
	1145.92
	1145.91
	1146.03
	1146.34
	1146.36
	1146.39
	1146.31
	1146.34
	1146.30
	1146.26
	1146.06
	1145.94
	1145.83
	1145.76
	1145.79
	1145.82
	1145.80
	1145.92
	1145.96
	1145.99
	1116.06
	1146.02
	1146.12
	1146.16
	1146.18
	1146.10
	1146.10
	1146.10
	1146.09
	1146.12
	1146.07
	1145.94
	1145.81
	1145.85
	1145.73
	1145.73
	1145.89

Цооногийн дугаар	Пикетаж, м
	400
	420
	440
	460
	480
	500
	520
	540
	560
	580
	600
	620
	640
	660
	680
	700
	720
	740
	760
	780
	800
	820
	840
	860
	880
	900
	920
	940
	960
	980
	000
	020
	040
	060
	080
	100
	120
	140
	160
	180
	200
	220
	240
	260
	280
	300



"БИГС" ХХК			
 "БИГС" ХХК	Захиалагч	"МСРСг" ХХК	
	Объект	ӨМНӨДЭЛГЭР - БИИДЭР чиглэлийн авто замын инженер-геологийн судалгаа	
Шалгасан	<i>[Signature]</i>	С.Баттогтох	Зургийн нэр
Зохиосон	<i>[Signature]</i>	А.Галбадрах	Инженер-геологийн зүсэлт
Зурсан	<i>[Signature]</i>	Б.Чанцал	
			Үе шат
			А3
			Зургийн дугаар 58
			Масштаб: Босоо 1:100 Хэвтээ 1:1000







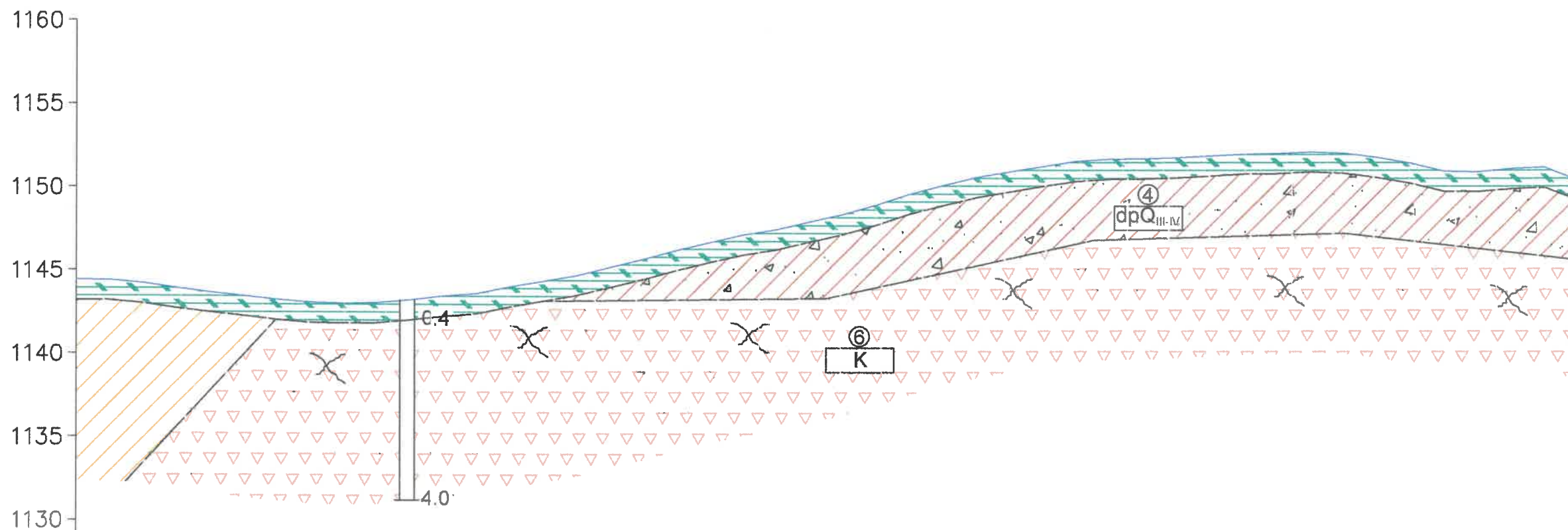
М 1:3000 — по горизонтали
 М 1:300 — по вертикали
 М 1:100 — по вертикали грунта

Фактические данные	Отметка рельефа, м	Пикетаж, м
	1145.88	
1145.91	320	
1146.02	340	
1146.07	360	
1145.57	380	
1145.04	400	
1145.02	420	
1145.10	440	
1145.12	460	
1144.27	480	
1144.21	500	
1143.83	520	
1144.41	540	
1144.27	560	
1144.17	580	
1144.05	600	
1143.93	620	
1143.86	640	
1143.68	660	
1143.59	680	
1143.70	700	
1143.66	720	
1143.61	740	
1143.46	760	
1143.38	780	
1143.45	800	
1143.49	820	
1143.11	840	
1143.76	860	
1141.51	880	
1144.46	900	
1144.14	920	
1143.84	940	
1143.70	960	
1143.60	980	
1143.46	000	
1143.44	020	
1143.20	040	
1143.45	060	
1143.54	080	
1143.50	100	
1143.24	120	
1143.15	140	
1143.07	160	
1143.48	180	
1143.69	200	

Цооногийн дугаар



 "БИГС" ХХК	"БИГС" ХХК		
	Захиалагч	"МСРСgr" ХХК	
Объект	ӨМНӨДЭЛГЭР - БИИДЭР чиглэлийн авто замын инженер-геологийн судалгаа		АЗ
Шалгасан		С.Баттогтох	Зургийн нэр
Зохиосон		А.Галбадрах	Зургийн дугаар 59
Зурсан		Б.Чанцал	Инженер-геологийн зүсэлт
			Масштаб босоо 1:100 хэвтээ 1:1000




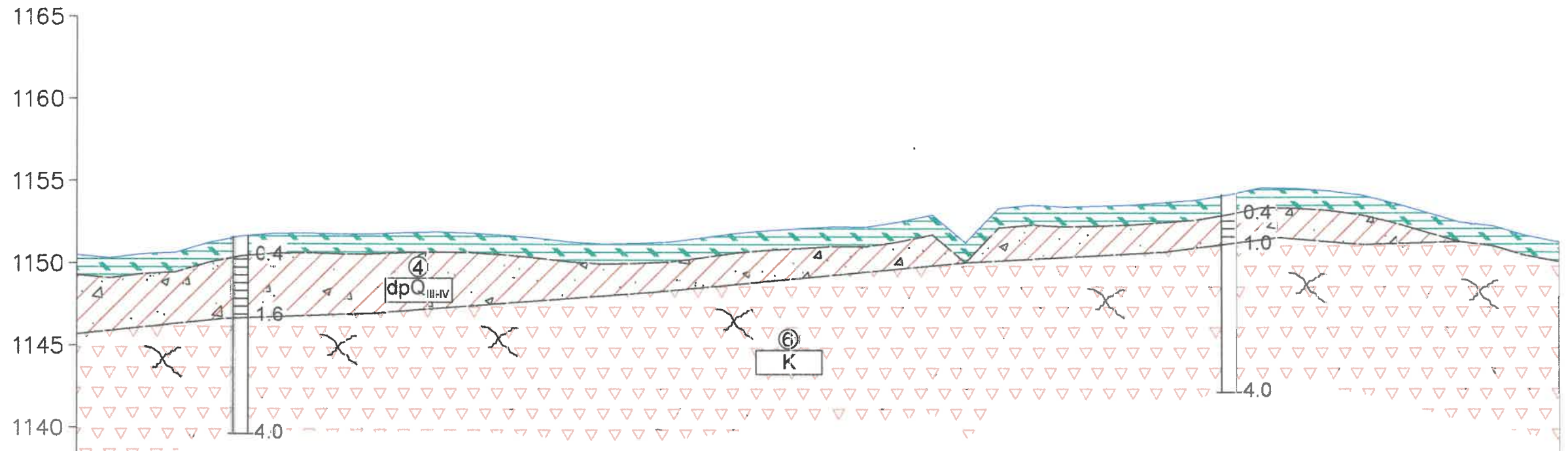
М 1:3000 — по горизонтали
 М 1:300 — по вертикали
 М 1:100 — по вертикали

Фактические данные	Фактические данные	
	Отметка рельефа, м	Пикетаж, м
	1144.49	800
	1144.59	820
	1144.21	840
	1143.91	860
	1143.67	880
	1143.46	900
	1143.23	920
	1143.06	940
	1143.02	960
	1143.05	980
	1143.21	000
	1143.45	020
	1143.60	040
	1144.00	060
	1144.35	080
	1144.69	100
	1145.18	120
	1145.67	140
	1146.23	160
	1146.70	180
	1147.15	200
	1147.47	220
	1147.93	240
	1148.38	260
	1148.96	280
	1149.62	300
	1150.14	320
	1150.63	340
	1150.97	360
	1151.29	380
	1151.60	400
	1151.73	420
	1151.74	440
	1151.81	460
	1151.92	480
	1152.04	500
	1152.07	520
	1152.16	540
	1152.09	560
	1151.84	580
	1151.49	600
	1151.01	620
	1150.98	640
	1151.16	660
	1151.24	680
	1150.47	700

Цооногийн дугаар



"БИГС" ХХК				
 "БИГС" ХХК	Захиалагч	"МСРСг" ХХК		Үе шат
	Объект	ӨМНӨДЭЛГЭР - БИҮНДЭР чиглэлийн авто замын инженер-геологийн судалгаа		А3
Шалгасан	<i>Атсан</i>	С.Баттогтох	Зургийн нэр	Зургийн дугаар 64
Зохиосон	<i>Чамс</i>	А.Галбадрах	Инженер-геологийн зүсэлт	Масштаб: Босоо 1:100 Хэвтээ 1:1000
Зурсан		Б.Чанцал		



М 1:3000 – по горизонтали
 М 1:300 – по вертикали
 М 1:100 – по вертикали грунта

Фактические данные	Отметка рельефа, м	Пикетаж, м
	1150.48	
1150.28	720	
1150.54	740	
1150.63	760	
1151.22	780	
1151.64	800	
1151.80	820	
1151.84	840	
1151.79	860	
1151.79	880	
1151.86	900	
1151.92	920	
1151.86	940	
1151.73	960	
1151.56	980	
1151.33	000	
1151.20	020	
1151.23	040	
1151.32	060	
1151.58	080	
1151.86	100	
1152.03	120	
1152.14	140	
1152.26	160	
1152.24	180	
1152.55	200	
1152.98	220	
1151.28	240	
1153.38	260	
1153.57	280	
1153.46	300	
1153.49	320	
1153.57	340	
1153.72	360	
1153.87	380	
1154.20	400	
1154.63	420	
1154.58	440	
1154.44	460	
1154.18	480	
1153.70	500	
1153.11	520	
1152.54	540	
1152.30	560	
1151.71	580	
1151.31	600	

Цооногийн дугаар

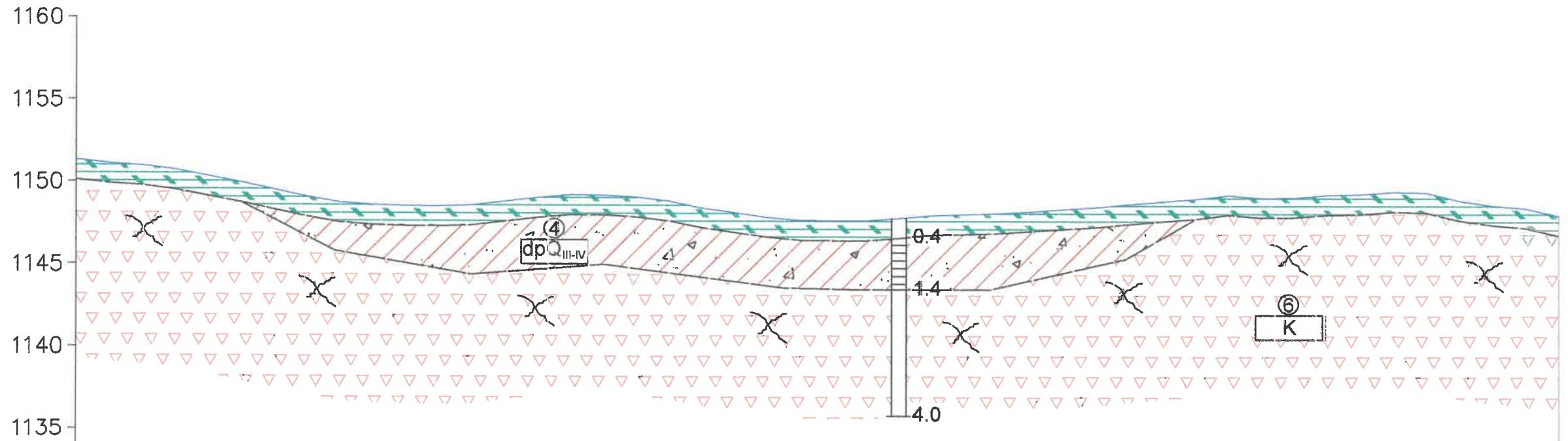
Ц-68

57

57

Ц-69

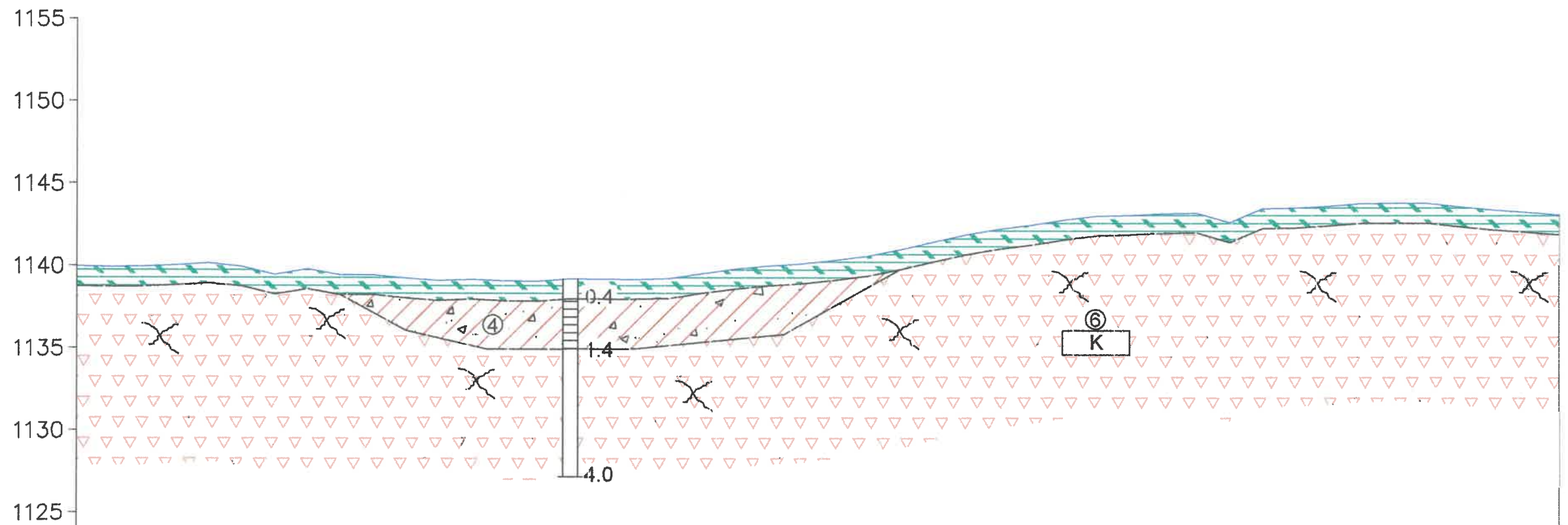
"БИГС" ХХК	"МСРСgr" ХХК		Үе шат
	Захиалагч	ӨМНӨДЭЛГЭР - БИНДЭР чиглэлийн авто замын инженер-геологийн судалгаа	
Шалгасан	С.Баттогтох	Зургийн нэр	Зургийн дугаар 65
Зохиосон	А.Галбадрах	Инженер-геологийн зүсэлт	Масштаб: Босоо 1:100 Хэвтээ 1:1000
Зурсан	Б.Чанцал		



М 1:3000 – по горизонтали
 М 1:300 – по вертикали
 М 1:100 – по вертикали грунта





Фактические данные	Отметка рельефа, м	1151.35 1151.10 1150.96 1150.72 1150.35 1149.97 1149.53 1149.11 1148.78 1148.63 1148.57 1148.55 1148.61 1148.84 1149.07 1149.25 1149.23 1149.12 1148.88 1148.47 1148.18 1147.90 1147.72 1147.69 1147.70 1147.84 1148.01 1148.08 1148.14 1148.25 1148.40 1148.53 1148.72 1148.88 1149.03 1149.27 1149.10 1149.13 1149.28 1149.33 1149.47 1149.43 1148.94 1148.66 1148.49 1148.04
	Пикетаж, м	600 620 640 660 680 700 720 740 760 780 800 820 840 860 880 900 920 940 960 980 000 020 040 060 080 100 120 140 160 180 200 220 240 260 280 300 320 340 360 380 400 420 440 460 480 500
Цооногийн дугаар		

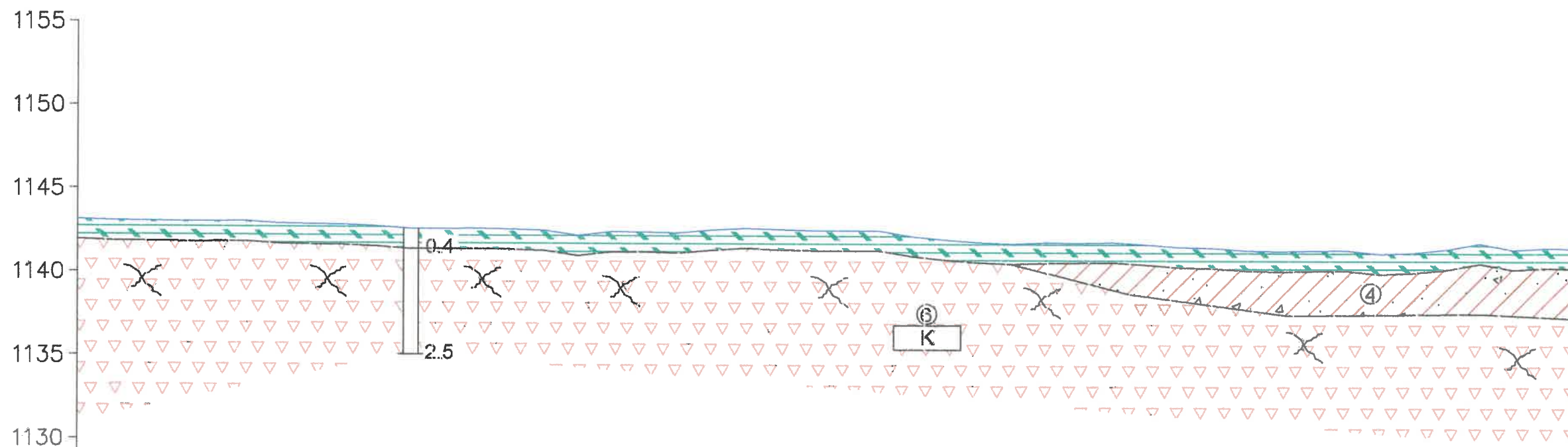
	"БИГС" ХХК		
	Захиалагч	"МСРСг" ХХК	
	Объект	ӨМНӨДЭЛГЭР - БИНДЭР чиглэлийн авто замын инженер-геологийн судалгаа	
	Шалгасан	С.Баттогтох	Зургийн нэр
Зохиосон	А.Галбадрах	Инженер-геологийн зүсэлт	Масштаб: босоо 1:100 хэвтээ 1:1000
Зурсан	Б.Чанцал		



М 1:3000 – по горизонтали
 М 1:300 – по вертикали
 М 1:100 – по вертикали грунта

Фактические данные	Отметка рельефа, м	1139.99	1139.91	1139.93	1140.01	1140.14	1139.93	1139.45	1139.77	1139.42	1139.43	1139.22	1139.08	1139.15	1139.06	1139.03	1139.18	1139.16	1139.15	1139.20	1139.51	1139.77	1139.97	1140.09	1140.30	1140.56	1140.96	1141.43	1141.87	1142.21	1142.16	1142.79	1143.01	1143.07	1143.17	1143.22	1142.63	1143.48	1143.53	1143.64	1143.80	1143.82	1143.82	1143.61	1143.41	1143.27	1143.12
	Пикетаж, м	400	420	440	460	480	500	520	540	560	580	600	620	640	660	680	700	720	740	760	780	800	820	840	860	880	900	920	940	960	980	000	020	040	060	080	100	120	140	160	180	200	220	240	260	280	300
Цооногийн дугаар																	Ц-72																														

 "БИГС" ХХК	"БИГС" ХХК			
	Захиалагч	"МСРСг" ХХК		Үе шат
	Субъект	ӨМНӨДЭЛГЭР - БИИДЭР чиглэлийн авто замын инженер-геологийн судалгаа		АЗ
	Шалгасан		С.Баттогтох	Зургийн нэр
Зохиосон		А.Галбадрах	Инженер-геологийн зүсэлт	Зургийн дугаар 68
Зурсан		Б.Чанцал		



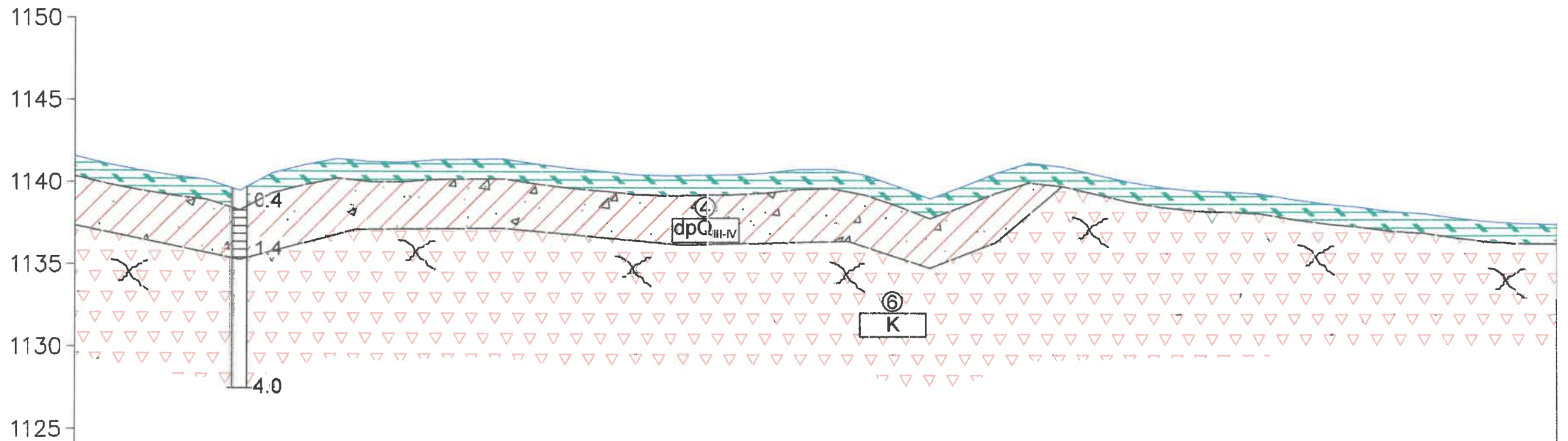
М 1:3000 – по горизонтали
 М 1:300 – по вертикали
 М 1:100 – по вертикали грунта

Фактические данные	Отметка рельефа, м	Пикетаж, м
	1143.15	300
	1143.05	320
	1143.03	340
	1143.00	360
	1143.01	380
	1143.03	400
	1142.90	420
	1142.85	440
	1142.84	460
	1142.75	480
	1142.60	500
	1142.61	520
	1142.63	540
	1142.58	560
	1142.52	580
	1142.22	600
	1142.45	620
	1142.44	640
	1142.38	660
	1142.56	680
	1142.68	700
	1142.60	720
	1142.55	740
	1142.55	760
	1142.55	780
	1142.21	800
	1142.02	820
	1141.86	840
	1141.78	860
	1141.86	880
	1141.85	900
	1141.89	920
	1141.76	940
	1141.60	960
	1141.56	980
	1141.43	000
	1141.37	020
	1141.41	040
	1141.44	060
	1141.23	080
	1141.30	100
	1141.50	120
	1141.86	140
	1141.49	160
	1141.60	180
	1141.56	200

Цооногийн дугаар




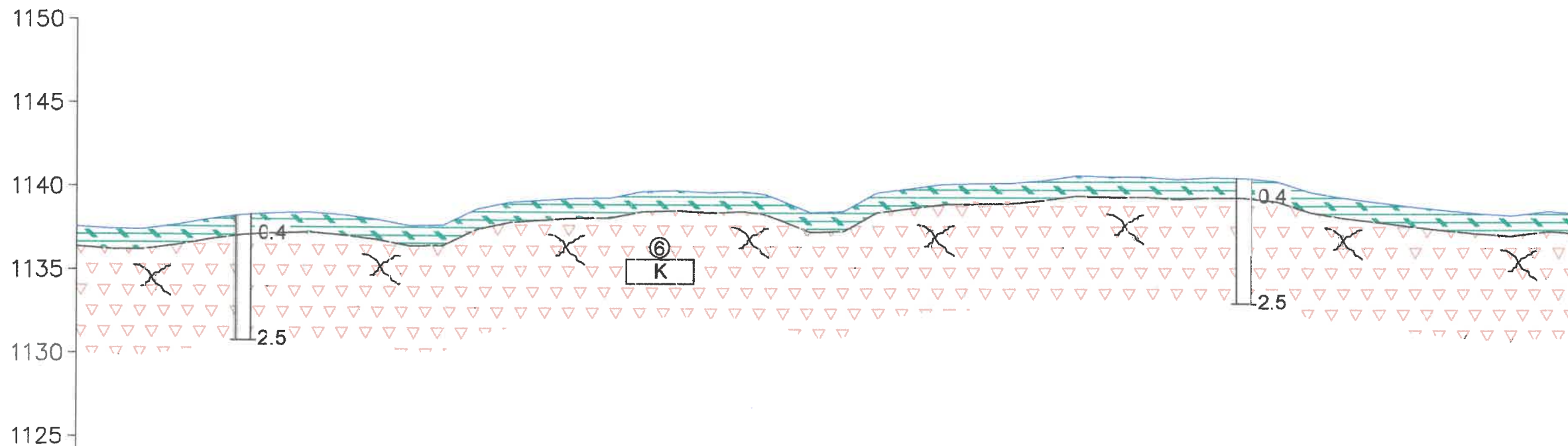
"БИГС" ХХК	"МСРСг" ХХК			Үе шат
	Захиалагч	ӨМНӨДЭЛГЭР - БИНДЭР чиглэлийн авто замын инженер-геологийн судалгаа		АЗ
Шалгасан	Объект	С.Баттогтох	Зургийн нэр	Зургийн дугаар 69
Зохиосон	Атлас	А.Галбадрах	Инженер-геологийн зүсэлт	Масштаб: босоо 1:100 хэвтээ 1:1000
Зурсан	Чанцал	Б.Чанцал		



М 1:3000 – по горизонтали
 М 1:300 – по вертикали
 М 1:100 – по вертикали грунта

Фактические данные	Отметка рельефа, м	1141.56 1141.07 1140.70 1140.38 1140.15 1139.50 1140.57 1141.08 1141.47 1141.27 1141.26 1141.41 1141.44 1141.46 1141.16 1140.91 1140.73 1140.54 1140.47 1140.50 1140.53 1140.63 1140.86 1140.90 1140.52 1139.86 1139.08 1139.84 1140.54 1141.27 1141.04 1140.58 1140.12 1139.78 1139.58 1139.51 1139.41 1139.07 1138.80 1138.59 1138.34 1138.21 1137.92 1137.72 1137.58 1137.56
	Пикетаж, м	200 220 240 260 280 300 320 340 360 380 400 420 440 460 480 500 520 540 560 580 600 620 640 660 680 700 720 740 760 780 800 820 840 860 880 900 920 940 960 980 000 020 040 060 080 100
Цооногийн дугаар	Ц-74	62 62

 "БИГС" ХХК	Захиалагч	"МСРСgr" ХХК		Үе шат
	Объект	ӨМНӨДЭЛГЭР - БИНДЭР чиглэлийн авто замын инженер-геологийн судалгаа		А3
Шалгасан	<i>[Signature]</i>	С.Баттогтох	Зургийн нэр	Зургийн дугаар 70
Зохиосон	<i>[Signature]</i>	А.Галбадрах	Инженер-геологийн зүсэлт	Масштаб: Босоо 1:100 Хэвтээ 1:1000
Зурсан	<i>[Signature]</i>	Б.Чанцал		

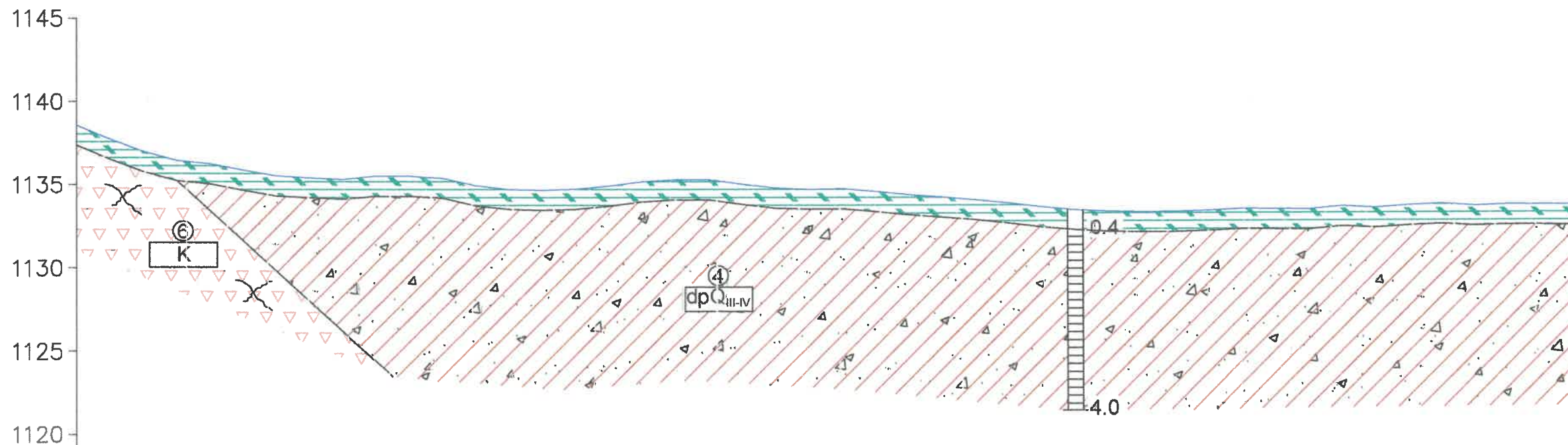


М 1:3000 – по горизонтали
 М 1:300 – по вертикали
 М 1:100 – по вертикали грунта

Фактические данные	Отметка рельефа, м	1137.58	1137.42	1137.41	1137.67	1138.04	1138.30	1138.42	1138.47	1138.31	1138.06	1137.68	1137.72	1138.69	1139.12	1139.25	1139.38	1139.40	1139.79	1139.86	1139.73	1139.80	1139.65	1138.57	1138.64	1139.76	1140.02	1140.27	1140.32	1140.34	1140.53	1140.81	1140.75	1140.75	1140.61	1140.71	1140.67	1140.47	1139.81	1139.47	1139.23	1138.98	1138.75	1138.56	1138.43	1138.66	1138.56
	Пикетаж, м	100	120	140	160	180	200	220	240	260	280	300	320	340	360	380	400	420	440	460	480	500	513	540	560	580	600	620	640	660	680	700	720	740	760	780	800	820	840	860	880	900	920	940	960	980	1000
		● Ц-75																				● Ц-76																									

63
63


"БИГС" ХХК				
	Захиалагч	"МСРСg" ХХК		Үе шат
	Объект	ӨМНӨДЭЛГЭР - БИНДЭР чиглэлийн авто замын инженер-геологийн судалгаа		А3
Шалгасан		С.Баттогтох	Зургийн нэр	Зургийн дугаар 71
Зохиосон		А.Галбадрах	Инженер-геологийн зүсэлт	Масштаб: Босоо 1:100 Хэвтээ 1:1000
Зурсан		Б.Чанцал		

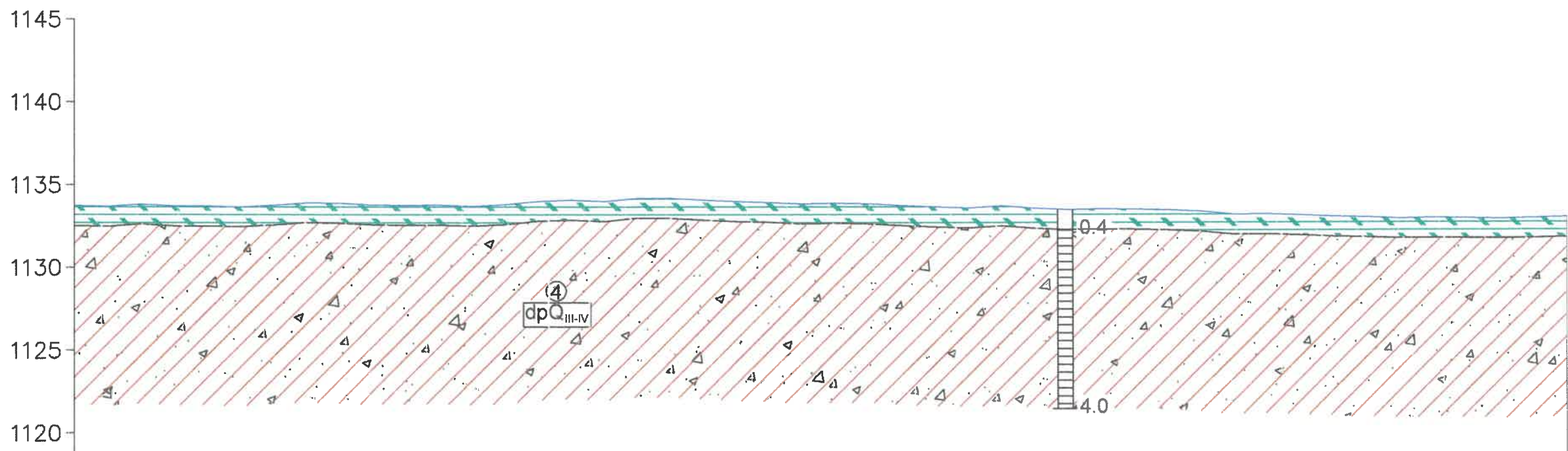


М 1:3000 — по горизонтали
 М 1:300 — по вертикали
 М 1:100 — по вертикали грунта

Фактические данные	Отметка рельефа, м	1138.59	1137.72	1136.99	1136.43	1136.24	1135.87	1135.53	1135.41	1135.32	1135.50	1135.50	1135.39	1134.93	1134.71	1134.66	1134.72	1134.91	1135.17	1135.29	1135.29	1135.02	1134.79	1134.71	1134.74	1134.57	1134.38	1134.24	1134.08	1133.88	1133.64	1133.46	1133.37	1133.32	1133.34	1133.41	1133.52	1133.50	1133.47	1133.66	1133.67	1133.71	1133.79	1133.67	1133.75	1133.72	1133.72	
	Пикетаж, м	000	020	040	060	080	100	120	140	160	180	200	220	240	260	280	300	320	340	360	380	400	420	440	460	480	500	520	540	560	580	600	620	640	660	680	700	720	740	760	780	800	820	840	860	880	900	
Цооногийн дугаар		63																																														


Ц-77

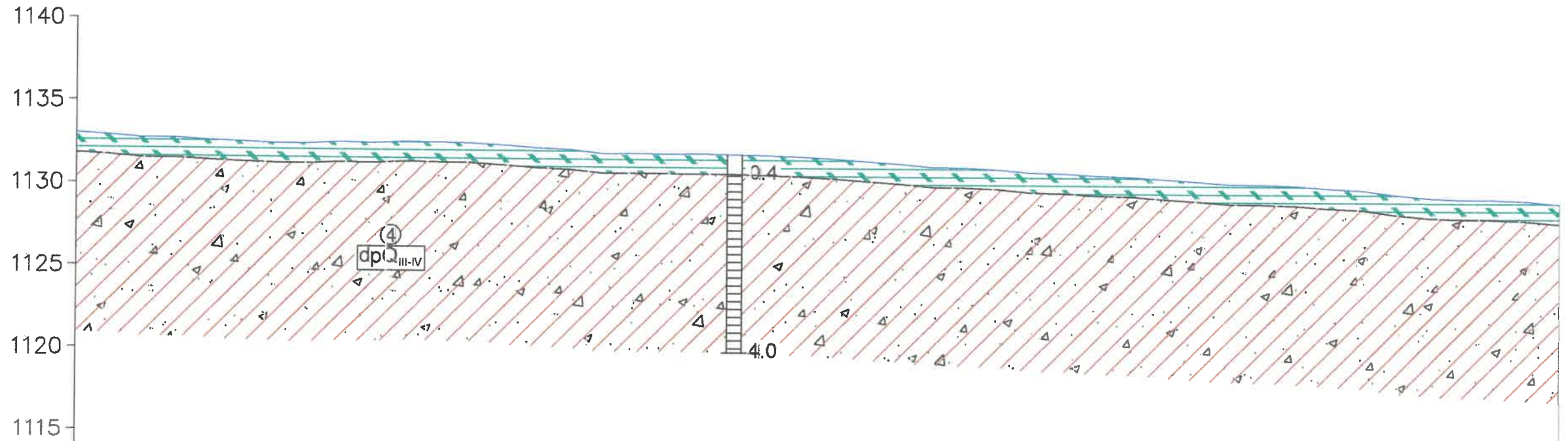
	"БИГС" ХХК			
	Захиалагч	"МСРСг" ХХК		Үе шат
	Объект	ӨМНӨДЭЛГЭР - БИИДЭР чиглэлийн авто замын инженер-геологийн судалгаа		АЗ
	Шалгасан	<i>[Signature]</i>	С.Баттогтох	Зургийн нэр
Зохиосон	<i>[Signature]</i>	А.Галбадрах	Инженер-геологийн зүсэлт	Масштаб: босоо 1:100 хэвтээ 1:1000
Зурсан	<i>[Signature]</i>	Б.Чанцал		



М 1:3000 — по горизонтали
 М 1:300 — по вертикали
 М 1:100 — по вертикали грунта

Фактические данные	Отметка рельефа, м	1133.76	1133.67	1133.81	1133.70	1133.69	1133.64	1133.75	1133.90	1133.86	1133.77	1133.73	1133.76	1133.69	1133.78	1133.99	1134.06	1133.97	1134.17	1134.17	1134.06	1133.97	1133.92	1133.83	1133.86	1133.83	1133.72	1133.63	1133.57	1133.69	1133.55	1133.47	1133.51	1133.49	1133.45	1133.36	1133.17	1133.18	1133.12	1133.05	1132.99	1132.92	1132.96	1132.93	1132.90	1132.94	1132.99	
	Пикетаж, м	900	920	940	960	980	000	020	040	060	080	100	120	140	160	180	200	220	240	260	280	300	320	340	360	380	400	420	440	460	480	500	520	540	560	580	600	620	640	660	680	700	720	740	760	780	800	
Цооногийн дугаар																						64																Ц-78										

 "БИГС" ХХК	"БИГС" ХХК			
	Захиалагч	"МСРСг" ХХК		Үе шат
Шалгасан	Объект	ӨМНӨДЭЛГЭР - БИИДЭР чиглэлийн авто замын инженер-геологийн судалгаа		АЗ
Зохиосон	Сурсан	С.Баттогтох	Зургийн нэр	Зургийн дугаар 73
		А.Галбадрах	Инженер-геологийн зүсэлт	Масштаб босоо 1:100 хэвтээ 1:1000
		Б.Чанцал		



М 1:3000 — по горизонтали
 М 1:300 — по вертикали
 М 1:100 — по вертикали грунты





Фактические данные	Отметка рельефа, м
	1132.99
	1132.88
	1132.72
	1132.72
	1132.60
	1132.52
	1132.45
	1132.44
	1132.55
	1132.51
	1132.60
	1132.57
	1132.54
	1132.42
	1132.27
	1132.18
	1131.97
	1131.99
	1131.97
	1131.99
	1131.95
	1131.89
	1131.83
	1131.72
	1131.57
	1131.45
	1131.26
	1131.24
	1131.14
	1130.96
	1130.93
	1130.80
	1130.74
	1130.61
	1130.47
	1130.33
	1130.30
	1130.24
	1130.10
	1130.00
	1129.74
	1129.54
	1129.47
	1129.46
	1129.37
	1129.21

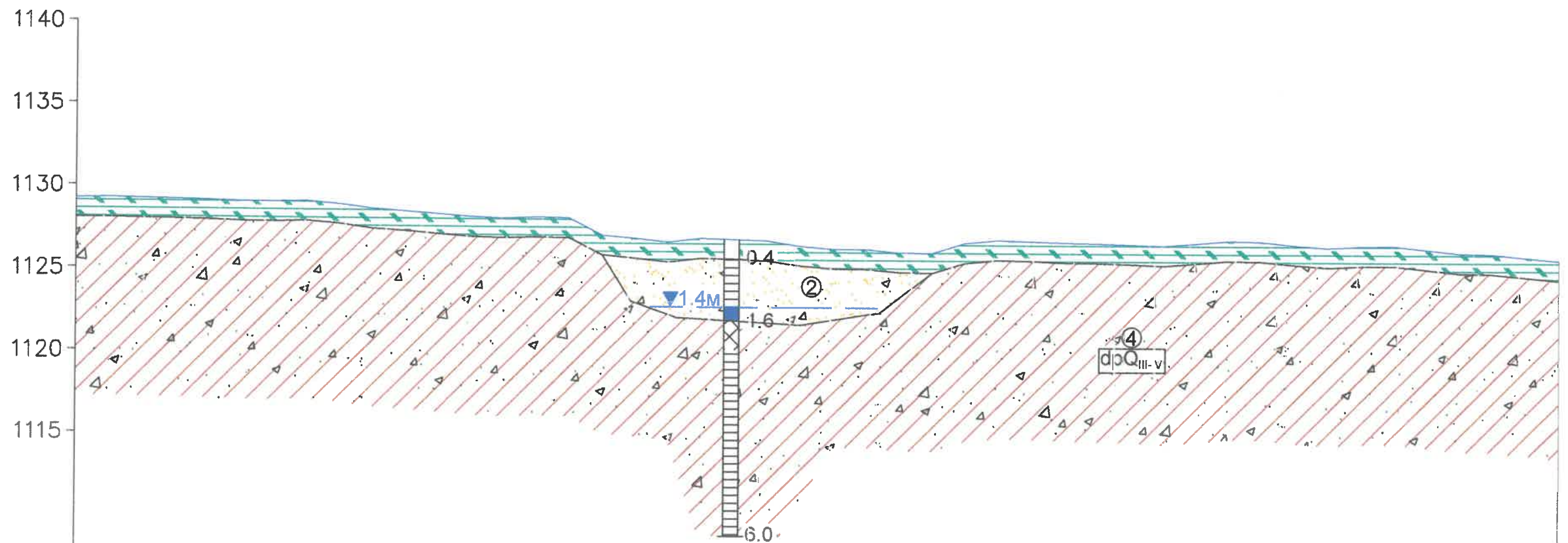
Фактические данные	Пикетаж, м
	800
	820
	840
	860
	880
	900
	920
	940
	960
	980
	000
	020
	040
	060
	080
	100
	120
	140
	160
	180
	200
	220
	240
	260
	280
	300
	320
	340
	360
	380
	400
	420
	440
	460
	480
	500
	520
	540
	560
	580
	600
	620
	640
	660
	680
	700

Цооногийн дугаар

65

Ц-79

 "БИГС" ХХК	"БИГС" ХХК		
	Захиалагч	"МСРСг" ХХК	
Объект	ӨМНӨДЭЛГЭР - БИНДЭР чиглэлийн авто замын инженер-геологийн судалгаа		A3
Шалгасан		С.Баттогтох	Зургийн нэр
Зохиосон		А.Галбадрах	Зургийн дугаар 74
Зурсан		Б.Чанцал	Инженер-геологийн зүсэлт
			Масштаб: босоо 1:100 хэвтээ 1:1000



М 1:3000 – по горизонтали
 М 1:300 – по вертикали
 М 1:100 – по вертикали грунта


Фактические данные	Отметка рельефа, м
	1129.25
	1129.23
	1129.19
	1129.16
	1129.12
	1129.06
	1129.04
	1129.10
	1128.93
	1128.66
	1128.53
	1128.37
	1128.22
	1128.15
	1128.22
	1128.18
	1127.15
	1126.97
	1126.76
	1126.99
	1126.94
	1126.87
	1126.56
	1126.39
	1126.38
	1126.20
	1126.17
	1126.78
	1126.97
	1126.92
	1126.85
	1126.81
	1126.75
	1126.67
	1126.82
	1126.99
	1126.95
	1126.75
	1126.60
	1126.70
	1126.71
	1126.50
	1126.29
	1126.25
	1126.05
	1125.87


Фактические данные	Пикетаж, м
	700
	720
	740
	760
	780
	800
	820
	840
	860
	880
	900
	920
	940
	960
	980
	000
	020
	040
	060
	080
	100
	120
	140
	160
	180
	200
	220
	240
	260
	280
	300
	320
	340
	360
	380
	400
	420
	440
	460
	480
	500
	520
	540
	560
	580
	600

Цооногийн дугаар

66

Ц-80

"БИГС" ХХК			
 "БИГС" ХХК	Захиалагч	"МСРСг" ХХК	
	Объект	ӨМНӨДЭЛГЭР - БИНДЭР чиглэлийн авто замын инженер-геологийн судалгаа	
Шалгасан	<i>[Signature]</i>	С.Баттагтох	Зургийн нэр
Зохиосон	<i>[Signature]</i>	А.Галбадрах	Инженер-геологийн зүсэлт
Зурсан	<i>[Signature]</i>	Б.Чанцал	
			Үе шат
			А3
			Зургийн дугаар 75
			Масштаб: босоо 1:100 хэвтээ 1:1000



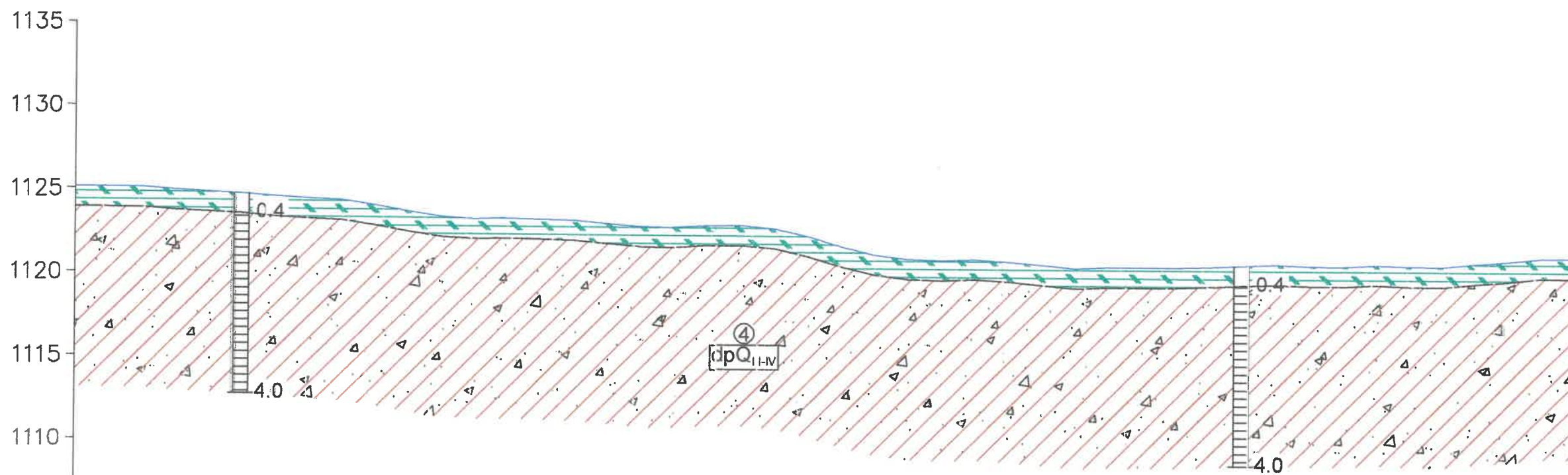
М 1:3000 – по горизонтали
 М 1:300 – по вертикали
 М 1:100 – по вертикали грунта

Фактические данные	Отметка рельефа, м	Пикетаж, м
	1125.85	600
	1125.75	620
	1125.56	640
	1125.42	660
	1125.31	680
	1125.10	700
	1124.97	720
	1124.84	740
	1124.58	760
	1124.44	780
	1124.43	800
	1124.51	820
	1124.40	840
	1124.18	860
	1124.08	880
	1124.01	900
	1123.79	920
	1123.58	940
	1123.39	960
	1123.34	980
	1123.32	000
	1123.33	020
	1123.22	040
	1122.94	060
	1122.76	080
	1122.58	100
	1122.55	120
	1122.58	140
	1122.68	160
	1122.73	180
	1122.77	200
	1122.90	220
	1122.94	240
	1123.05	260
	1123.15	280
	1123.21	300
	1123.29	320
	1123.46	340
	1123.80	360
	1124.14	380
	1124.40	400
	1124.61	420
	1124.86	440
	1125.06	460
	1125.20	480
	1125.10	500

Цооногийн дугаар	Ц-81	67



"БИГС" ХХК			
Захиалагч	"МСРСг" ХХК		Үе шат
Объект	ӨМНӨДЭЛГЭР - БИНДЭР чиглэлийн авто замын инженер-геологийн судалгаа		A3
Шалгасан	С.Баттогтох	Зургийн нэр	Зургийн дугаар 76
Зохиосон	А.Галбадрах	Инженер-геологийн зүсэлт	Масштаб: босоо 1:100 хэвтээ 1:1000
Зурсан	Б.Чанцал		



М 1:3000 – по горизонтали
 М 1:300 – по вертикали
 М 1:100 – по вертикали грунта

Фактические данные	Отметка рельефа, м	Пикетаж, м
	1125.16	
1125.09	520	
1125.09	540	
1124.94	560	
1124.84	580	
1124.76	600	
1124.60	620	
1124.49	640	
1124.41	660	
1124.12	680	
1123.76	700	
1123.46	720	
1123.34	740	
1123.40	756	
1123.34	780	
1123.29	800	
1123.11	820	
1122.95	840	
1122.90	856	
1123.04	880	
1123.05	900	
1122.87	920	
1122.42	940	
1121.83	960	
1121.35	980	
1121.11	000	
1121.04	020	
1121.12	040	
1120.99	060	
1120.81	080	
1120.63	100	
1120.70	120	
1120.70	140	
1120.70	160	
1120.76	180	
1120.84	200	
1120.91	220	
1120.84	240	
1120.82	260	
1120.93	280	
1120.86	300	
1120.82	320	
1121.02	340	
1121.17	360	
1121.37	380	
1121.38	400	

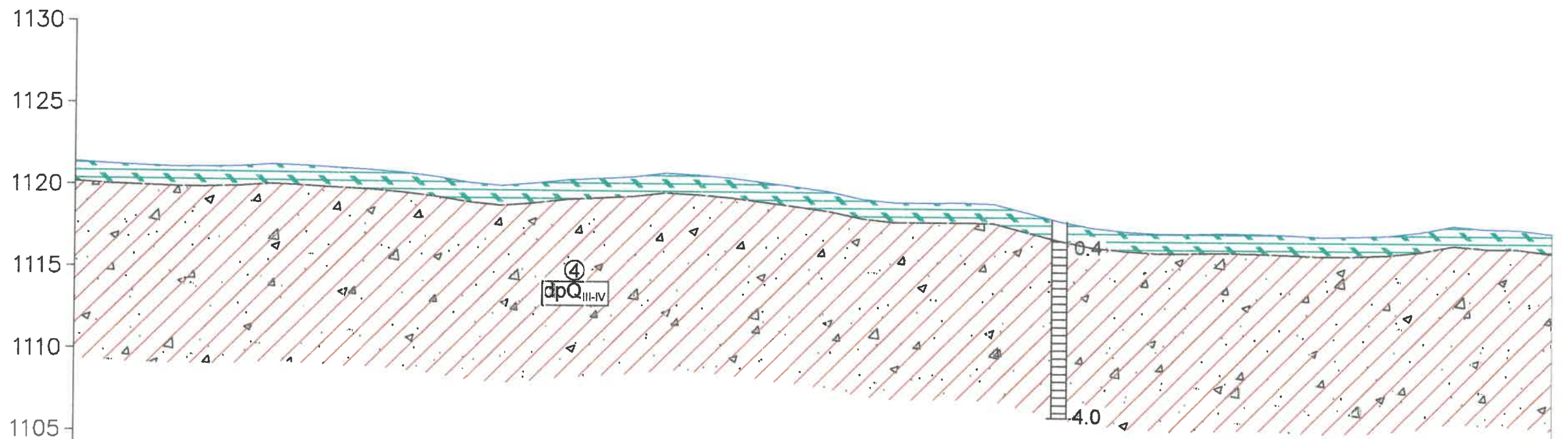
Цооногийн дугаар

● Ц-82

68
68

● Ц-83


"БИГС" ХХК	"МСРСг" ХХК			Үе шат
	Захиалагч	ӨМНӨДЭЛГЭР - БИНДЭР чиглэлийн авто замын инженер-геологийн судалгаа		А3
Шалгасан	С.Баттогтох	Зургийн нэр	Зургийн дугаар 77	
Зохиосон	А.Галбадрах	Инженер-геологийн зүсэлт	Масштаб: босоо 1:100 хэвтээ 1:1000	
Зурсан	Б.Чанцал			

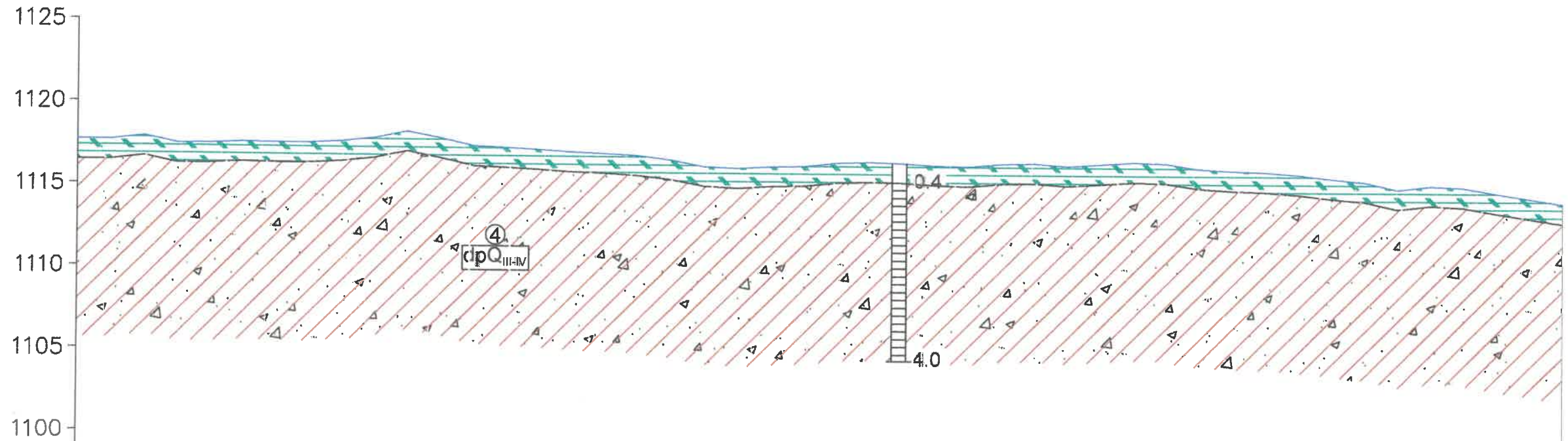


М 1:3000 — по горизонтали
 М 1:300 — по вертикали
 М 1:100 — по вертикали грунтов

Фактические данные	Отметка рельефа, м	1121.38	1121.25	1121.17	1121.11	1121.11	1121.17	1121.32	1121.24	1121.14	1121.04	1120.88	1120.66	1120.32	1120.14	1120.31	1120.54	1120.64	1120.75	1120.99	1120.89	1120.72	1120.46	1120.21	1119.93	1119.50	1119.29	1119.31	1119.31	1119.26	1118.74	1118.23	1117.84	1117.64	1117.52	1117.53	1117.57	1117.54	1117.48	1117.38	1117.41	1117.49	1117.71	1118.09	1117.92	1117.89	1117.65
	Пикетаж, м	400	420	440	460	480	500	520	540	560	580	600	620	640	660	680	700	720	740	760	780	800	820	840	860	880	900	920	940	960	980	000	020	040	060	080	100	120	140	160	180	200	220	240	260	280	300
Цооногийн дугаар																																															



 "БИГС" ХХК	Захиалагч	"МСРСг" ХХК		Үе шат
	Объект	ӨМНӨДЭЛГЭР - БИНДЭР чиглэлийн авто замын инженер-геологийн судалгаа		АЗ
Шалгасан	<i>А.Галбадрах</i>	С.Баттогтох	Зургийн нэр	Зургийн дугаар 78
Зохиосон	<i>Чанцал</i>	А.Галбадрах	Инженер-геологийн зүсэлт	Масштаб: босоо 1:100 хэвтээ 1:1000
Зурсан	<i>Чанцал</i>	Б.Чанцал		




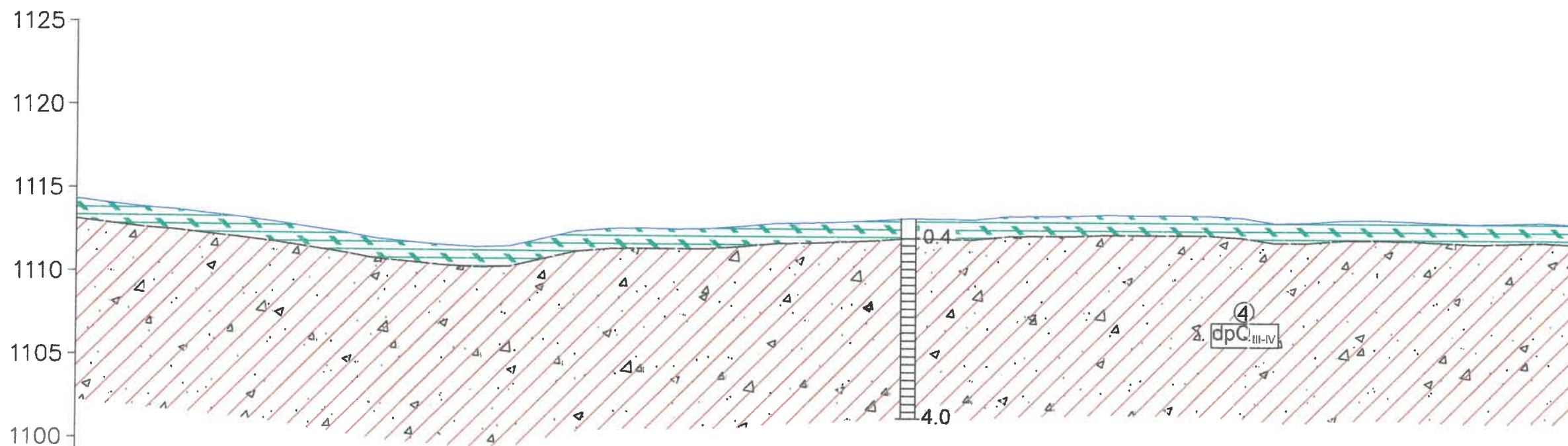
М 1:3000 – по горизонтали
 М 1:300 – по вертикали
 М 1:100 – по вертикали грунта

Фактические данные	Отметка рельефа, м	1117.65	1117.64	1117.88	1117.45	1117.48	1117.57	1117.54	1117.54	1117.64	1117.86	1118.27	1117.88	1117.40	1117.32	1117.22	1117.09	1117.02	1116.90	1116.66	1116.28	1116.18	1116.30	1116.34	1116.55	1116.60	1116.55	1116.43	1116.37	1116.54	1116.58	1116.44	1116.56	1116.69	1116.62	1116.32	1116.20	1116.14	1116.00	1115.76	1115.58	1115.14	1115.37	1115.28	1114.93	1114.62	1114.31
	Пикетаж, м	300	320	340	360	380	400	420	440	460	480	500	520	540	560	580	600	620	640	660	680	700	720	740	760	780	800	820	840	860	880	900	920	940	960	980	000	020	040	060	080	100	120	140	160	180	200
Цооногийн дугаар																																															

Ц-85

70
70

 "БИГС" ХХК	Захиалагч	"МСРСг" ХХК		Үе шат
	Объект	ӨМНӨДЭЛГЭР - БИНДЭР чиглэлийн авто замын инженер-геологийн судалгаа		АЗ
Шалгасан	<i>[Signature]</i>	С.Баттогтох	Зургийн нэр	Зургийн дугаар 79
Зохиосон	<i>[Signature]</i>	А.Галбадрах	Инженер-геологийн зүсэлт	Масштаб: босоо 1:100 хэвтээ 1:1000
Зурсан	<i>[Signature]</i>	Б.Чанцал		



М 1:3000 – по горизонтали
 М 1:300 – по вертикали
 М 1:100 – по вертикали грунта


Фактические данные	Отметка рельефа, м
	Пикетаж, м


200	1114.33
220	1114.07
240	1113.84
260	1113.69
280	1113.49
300	1113.27
320	1113.03
340	1112.73
360	1112.44
380	1112.08
400	1111.91
420	1111.73
440	1111.61
460	1111.68
480	1112.15
500	1112.62
520	1112.79
540	1112.82
560	1112.80
580	1112.83
600	1112.98
620	1113.16
640	1113.21
660	1113.29
680	1113.38
700	1113.51
720	1113.49
740	1113.47
760	1113.67
780	1113.70
800	1113.72
820	1113.81
840	1113.77
860	1113.79
880	1113.77
900	1113.65
920	1113.34
940	1113.38
960	1113.52
980	1113.55
000	1113.49
020	1113.41
040	1113.34
060	1113.38
080	1113.44
100	1113.34

Цооногийн дугаар

Ц-86

71

"БИГС" ХХК			
 "БИГС" ХХК	Захиалагч	"МСРСgr" ХХК	
	Объект	ӨМНӨДЭЛГЭР - БИНДЭР чиглэлийн авто замын инженер-геологийн судалгаа	
Шалгасан	<i>А.Галбадрах</i>	С.Баттогтох	Зургийн нэр
Зохиосон	<i>Чанцал</i>	А.Галбадрах	Зургийн дугаар 80
Зурсан	<i>Чанцал</i>	Б.Чанцал	Инженер-геологийн зүсэлт
			Масштаб: босоо 1:100 хэвтээ 1:1000




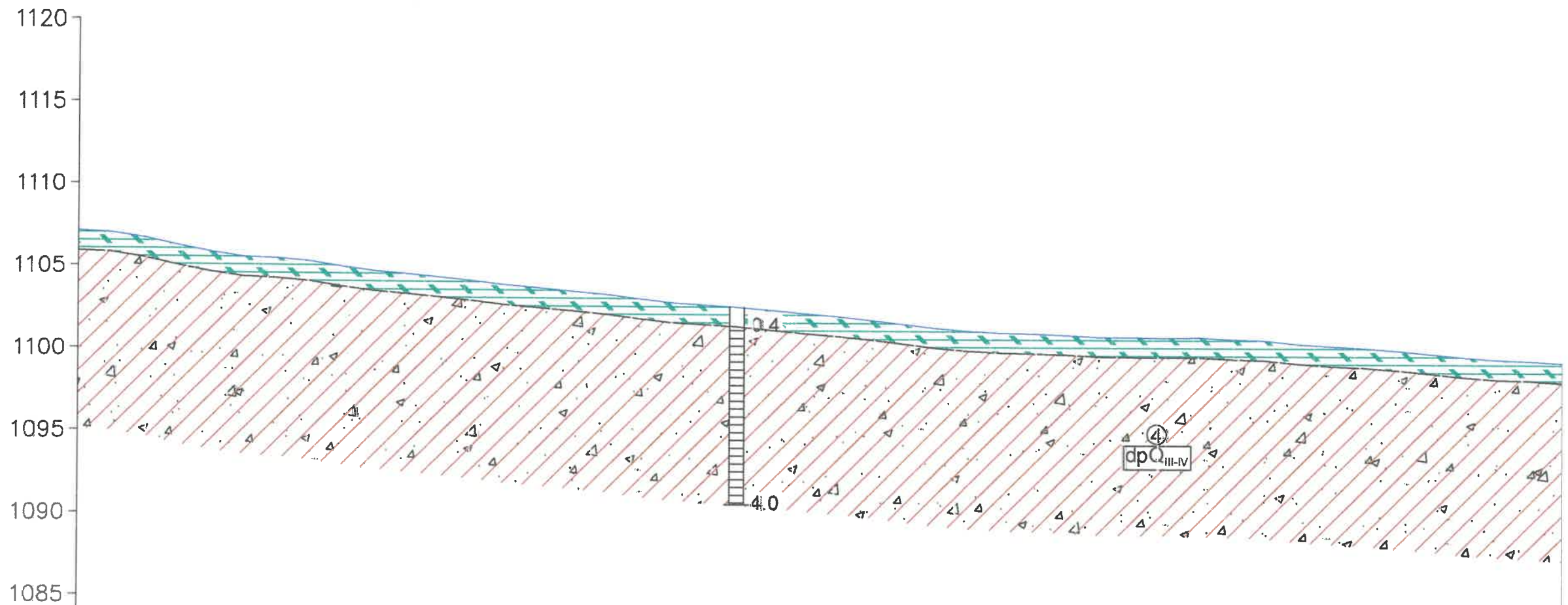
М 1:3000 – по горизонтали
 М 1:300 – по вертикали
 М 1:100 – по вертикали грунта

Фактические данные	Отметка рельефа, м	1113.51	1113.16	1112.94	1112.76	1112.54	1112.26	1112.13	1112.04	1111.95	1111.87	1111.77	1111.65	1111.53	1111.55	1111.46	1111.40	1111.35	1111.33	1111.04	1110.60	1110.44	1110.43	1110.33	1110.15	1110.02	1109.96	1109.68	1109.41	1109.22	1109.22	1109.00	1108.53	1108.16	1107.98	1107.83	1107.66	1107.43	1107.24	1107.00	1106.83	1106.76	1106.92	1107.17	1107.07	1107.15	1107.09
	Пикетаж, м	100	120	140	160	180	200	213	240	260	280	300	320	340	360	380	400	420	440	460	480	500	520	540	560	580	600	620	640	660	680	700	720	740	760	780	800	820	840	860	880	900	920	940	960	980	1000
Цооногийн дугаар		● Ц-87																														72															

● Ц-87

72
720

 "БИГС" ХХК	Захиалагч	"МСРСgr" ХХК		Үе шат
	Объект	ӨМНӨДЭЛГЭР - БИНДЭР чиглэлийн авто замын инженер-геологийн судалгаа		АЗ
Шалгасан	<i>[Signature]</i>	С.Баттогтох	Зургийн нэр	Зургийн дугаар 81
Зохиосон	<i>[Signature]</i>	А.Галбадрах	Инженер-геологийн зүсэлт	Масштаб: босоо 1:100 хэвтээ 1:1000
Зурсан	<i>[Signature]</i>	Б.Чанцал		



М 1:3000 — по горизонтали
 М 1:300 — по вертикали
 М 1:100 — по вертикали грунта

Фактические данные	Отметка рельефа, м	Пикетаж, м
	1107.00	000
	1107.00	020
	1106.69	040
	1106.24	060
	1105.87	080
	1105.58	100
	1105.50	120
	1105.33	140
	1105.02	160
	1104.77	180
	1104.59	200
	1104.41	220
	1104.19	240
	1103.95	260
	1103.79	280
	1103.61	300
	1103.44	320
	1103.18	340
	1102.95	360
	1102.83	380
	1102.70	400
	1102.52	420
	1102.33	440
	1102.16	460
	1101.96	480
	1101.72	500
	1101.48	520
	1101.32	540
	1101.21	560
	1101.16	580
	1101.09	600
	1100.99	620
	1100.97	640
	1100.94	660
	1100.97	680
	1100.87	700
	1100.80	720
	1100.60	740
	1100.46	760
	1100.37	780
	1100.22	800
	1100.03	820
	1099.84	840
	1099.68	860
	1099.61	880
	1099.49	900

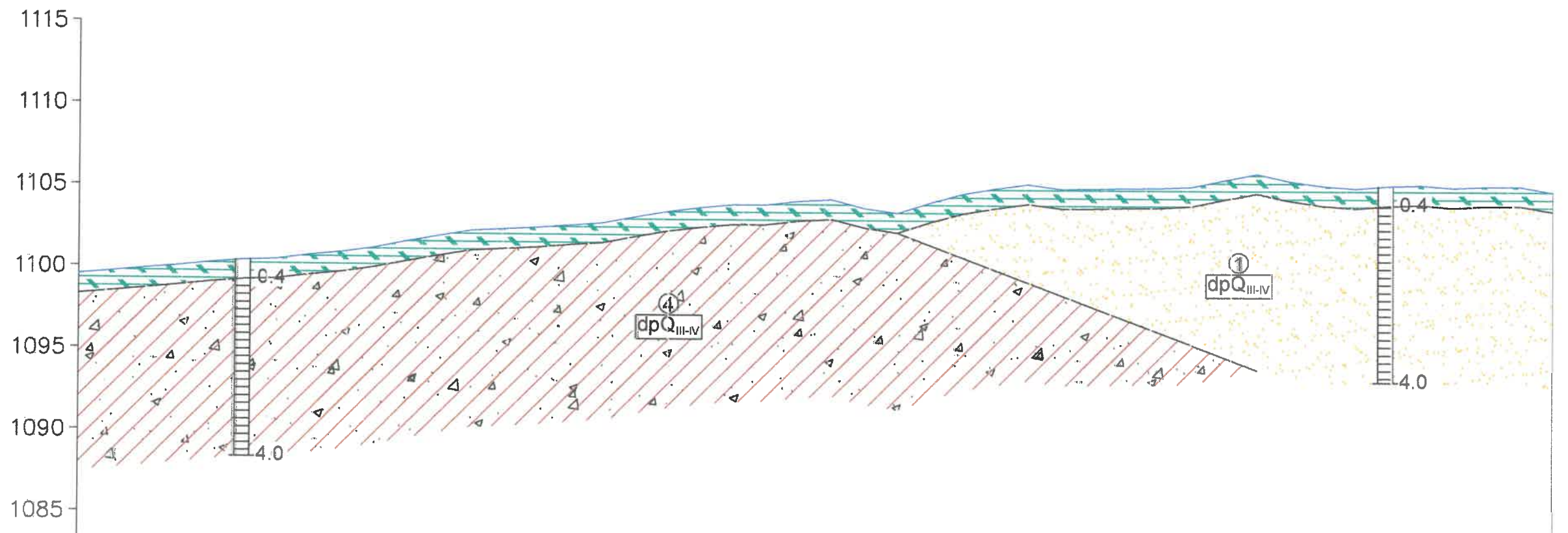
Цооногийн дугаар

72

72

Ц-88

"БИГС" ХХК	Захиалагч		"МСРСг" ХХК		Үе шат
	Шалгасан	Объект		ӨМНӨДЭЛГЭР - БИНДЭР чиглэлийн авто замын инженер-геологийн судалгаа	
Зохиосон	С.Баттогтох	Зургийн нэр	Зургийн дугаар 82		Масштаб: босоо 1:100 хэвтээ 1:1000
Зурсан	А.Галбадрах	Инженер-геологийн зүсэлт			
	Б.Чанцал				

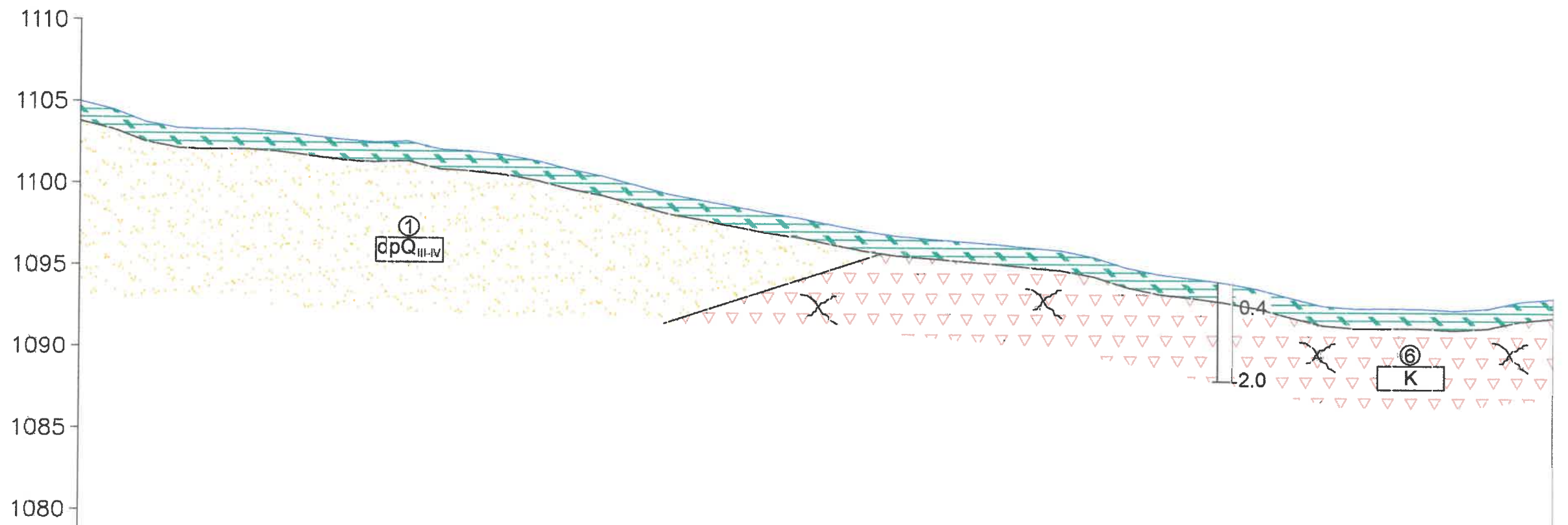


М 1:3000 - по горизонтали
 М 1:300 - по вертикали
 М 1:100 - по вертикали грунта

Фактические данные	Отметка рельефа, м	Пикетаж, м
	1099.48	900
	1099.65	920
	1099.84	940
	1100.03	960
	1100.24	980
	1100.41	000
	1100.47	020
	1100.74	040
	1100.93	060
	1101.21	080
	1101.60	100
	1101.96	120
	1102.30	140
	1102.41	160
	1102.52	180
	1102.68	200
	1102.81	220
	1103.19	240
	1103.54	260
	1103.79	280
	1103.97	300
	1103.98	320
	1104.21	340
	1104.32	360
	1103.80	380
	1103.50	400
	1104.16	420
	1104.70	440
	1105.03	460
	1105.31	480
	1105.04	500
	1105.05	520
	1105.10	537
	1105.12	560
	1105.21	580
	1105.64	600
	1106.02	620
	1105.62	637
	1105.29	660
	1105.15	680
	1105.29	700
	1105.34	720
	1105.20	740
	1105.30	760
	1105.30	780
	1104.96	800

Цооногийн дугаар	Ц-89	Ц-90

	"БИГС" ХХК		
	Захиалагч	"МСРСгг" ХХК	
Шалгасан	С.Баттогтох	Зургийн нэр	Зургийн дугаар 83
Зохиосон	А.Галбадрах	Инженер-геологийн зүсэлт	Масштаб: босоо 1:100 хэвтээ 1:1000
Зурсан	Б.Чанцал		
	Субъект	ӨМНӨДЭЛГЭР - БИНДЭР чиглэлийн авто замын инженер-геологийн судалгаа	
	Үе шат	А3	



М 1:3000 – по горизонтали
 М 1:300 – по вертикали
 М 1:100 – по вертикали грунты

Фактические данные	Отметка рельефа, м
	Пикетаж, м

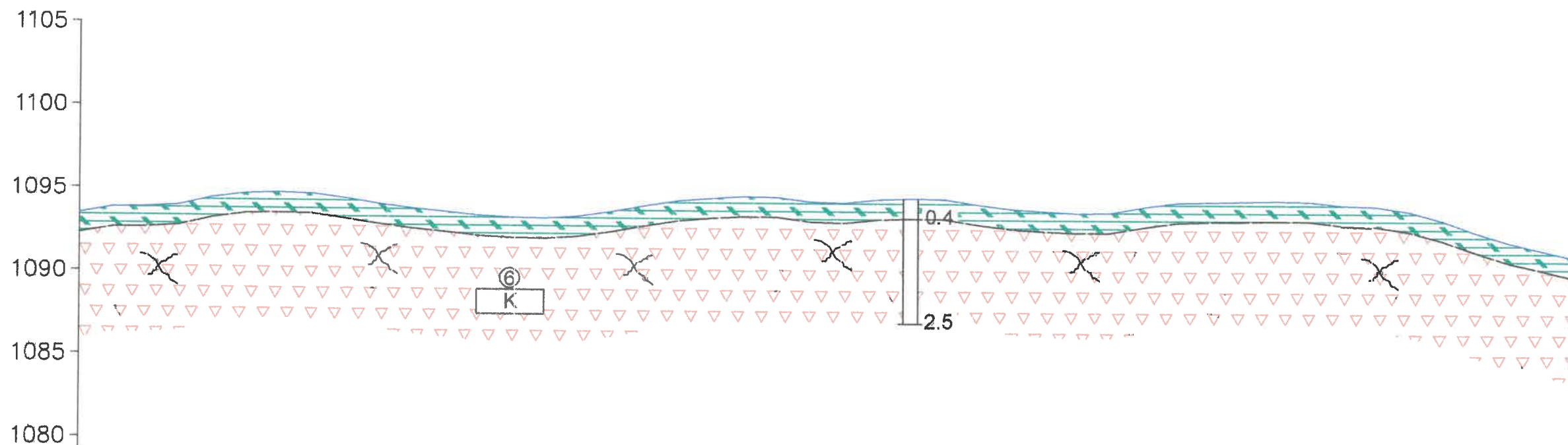
800	1104.98
820	1104.49
840	1103.73
860	1103.35
880	1103.32
900	1103.33
920	1103.20
940	1102.97
960	1102.76
980	1102.62
000	1102.70
020	1102.22
040	1102.11
060	1101.90
080	1101.54
100	1101.03
120	1100.63
140	1100.10
160	1099.56
180	1099.22
200	1098.85
220	1098.47
240	1098.16
260	1097.75
280	1097.36
300	1097.09
320	1096.93
340	1096.77
360	1096.62
380	1096.43
400	1096.26
420	1095.87
440	1095.24
460	1094.82
480	1094.60
500	1094.34
520	1093.99
540	1093.46
560	1092.97
580	1092.82
600	1092.83
620	1092.81
640	1092.71
660	1092.83
680	1093.26
700	1093.46

Цооногийн дугаар

74

Ц-91

"БИГС" ХХК	Захиалагч	"МСРСgr" ХХК		Үе шат
	Объект	ӨМНӨДЭЛГЭР - БИНДЭР чиглэлийн авто замын инженер-геологийн судалгаа		АЗ
Шалгасан	<i>[Signature]</i>	С.Баттогтох	Зургийн нэр	Зургийн дугаар 84
Зохиосон	<i>[Signature]</i>	А.Галбадрах	Инженер-геологийн зүсэлт	Масштаб: босоо 1:100 хэвтээ 1:1000
Зурсан	<i>[Signature]</i>	Б.Чанцал		







М 1:3000 – по горизонтали
 М 1:300 – по вертикали
 М 1:100 – по вертикали грунта


Фактические данные	Отметка рельефа, м	Пикетаж, м
	1093.49	
1093.81	720	
1093.83	740	
1093.96	760	
1094.43	780	
1094.69	800	
1094.75	820	
1094.69	840	
1094.42	860	
1094.10	880	
1093.86	900	
1093.67	920	
1093.46	940	
1093.35	960	
1093.30	980	
1093.43	000	
1093.72	020	
1094.08	040	
1094.41	060	
1094.56	080	
1094.68	100	
1094.65	120	
1094.38	140	
1094.32	160	
1094.53	180	
1094.59	200	
1094.58	220	
1094.25	240	
1094.01	260	
1093.87	280	
1093.78	300	
1093.80	320	
1094.15	340	
1094.43	360	
1094.48	380	
1094.51	400	
1094.55	420	
1094.52	440	
1094.30	460	
1094.23	480	
1093.93	500	
1093.38	520	
1092.70	540	
1092.07	560	
1091.62	580	
1091.15	600	

Цооногийн дугаар

75

Ц-92

 "БИГС" ХХК	Захиалагч	"МСРСgr" ХХК		Үе шат
	Объект	ӨМНӨДЭЛГЭР - БИНДЭР чиглэлийн авто замын инженер-геологийн судалгаа		АЗ
Шалгасан		С.Баттогтох	Зургийн нэр	Зургийн дугаар 85
Зохиосон		А.Галбадрах	Инженер-геологийн зүсэлт	Масштаб: босоо 1:100 хэвтээ 1:1000
Зурсан		Б.Чанцал		




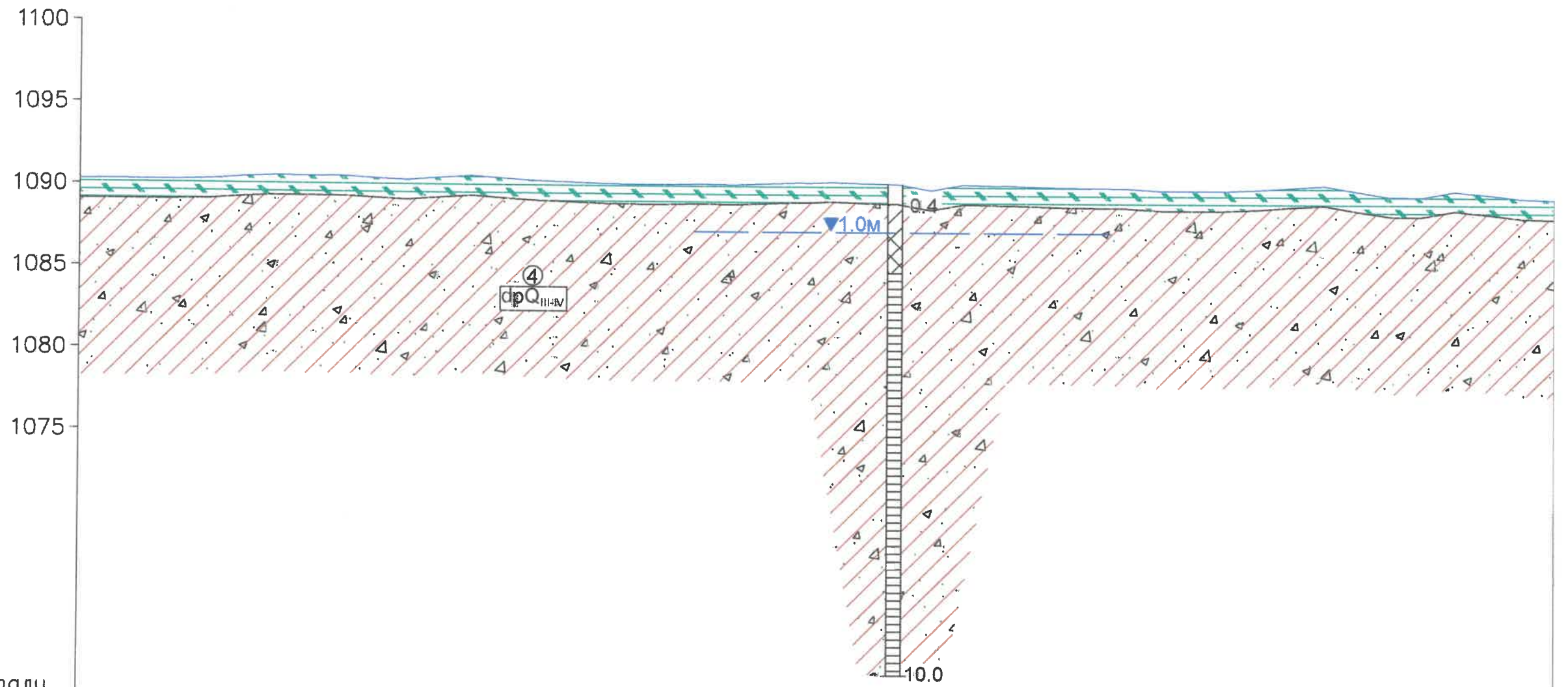
М 1:3000 — по горизонтали
 М 1:300 — по вертикали
 М 1:100 — по вертикали грунта

Фактические данные	Отметка рельефа, м
	Пикетаж, м

600	1091.15
620	1090.86
640	1090.70
660	1090.45
680	1090.21
700	1090.04
720	1089.86
740	1089.75
760	1089.66
780	1089.56
800	1089.45
820	1089.24
840	1088.96
860	1088.26
880	1087.03
900	1086.82
920	1086.59
940	1086.40
960	1086.45
980	1086.53
000	1086.64
020	1086.86
040	1087.22
060	1088.25
080	1087.72
100	1087.70
120	1088.45
140	1089.34
160	1088.62
180	1087.73
200	1087.67
220	1087.95
240	1088.57
260	1090.65
280	1091.35
300	1090.95
320	1090.56
340	1090.26
359	1090.00
380	1089.79
400	1089.38
420	1088.55
440	1087.86
460	1087.68
479	1087.57
500	1087.53

Цооногийн дугаар


"БИГС" ХХК			
 "БИГС" ХХК	Захиалагч	"МСРСgr" ХХК	
	Объект	ӨМНӨДЭЛГЭР - БИНДЭР чиглэлийн авто замын инженер-геологийн судалгаа	
Шалгасан	<i>С.Баттогтох</i>	С.Баттогтох	Зургийн нэр
Зохиосон	<i>А.Галбадрах</i>	А.Галбадрах	Зургийн дугаар 86
Зурсан	<i>Б.Чанцал</i>	Б.Чанцал	Инженер-геологийн зүсэлт
			Масштаб: босоо 1:100 хэвтээ 1:1000

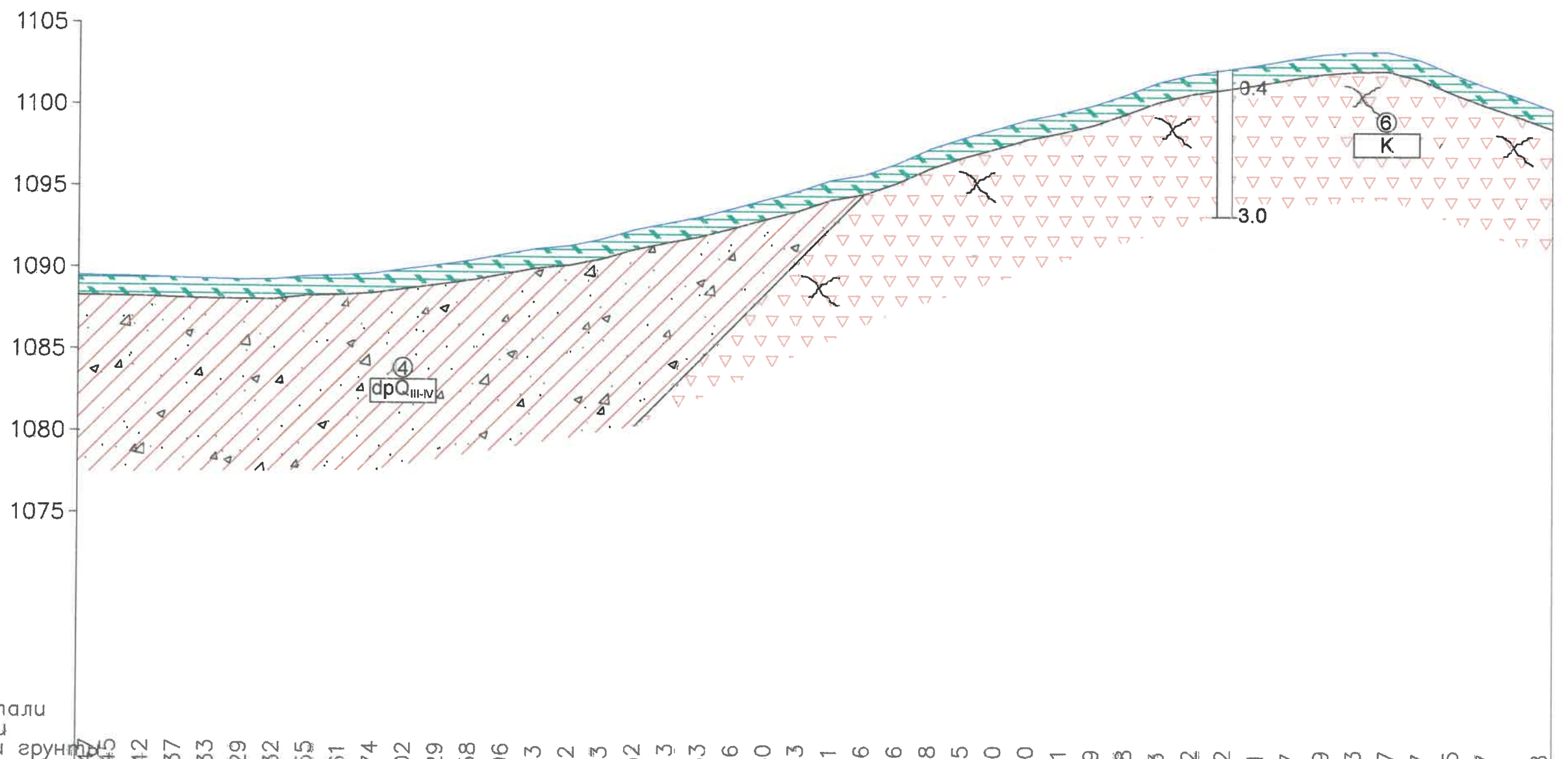


М 1:3000 – по горизонтали
 М 1:300 – по вертикали
 М 1:100 – по вертикали грунта

Фактические данные	Отметка рельефа, м	Пикетаж, м
	1090.29	300
	1090.29	320
	1090.26	340
	1090.28	360
	1090.33	380
	1090.47	400
	1090.56	420
	1090.54	440
	1090.56	460
	1090.44	480
	1090.35	500
	1090.50	520
	1090.62	540
	1090.48	560
	1090.34	580
	1090.28	600
	1090.20	620
	1090.18	640
	1090.18	660
	1090.22	680
	1090.18	700
	1090.26	720
	1090.33	740
	1090.38	760
	1090.31	780
	1090.26	800
	1089.90	820
	1090.27	840
	1090.21	860
	1090.17	880
	1090.12	900
	1090.09	920
	1090.08	940
	1089.95	960
	1089.95	980
	1089.94	000
	1090.04	020
	1090.17	040
	1090.28	060
	1089.95	080
	1089.64	100
	1089.62	120
	1089.98	140
	1089.77	160
	1089.54	180
	1089.47	200

Цооногийн дугаар	Ц-97	79

 "БИГС" ХХК	"БИГС" ХХК		
	Захиалагч	"МСРСgr" ХХК	
Шалгасан	Объект	ӨМНӨДЭЛГЭР - БИНДЭР чиглэлийн авто замын инженер-геологийн судалгаа	
Зохиосон	С.Баттогтох	Зургийн нэр	Зургийн дугаар 89
Зурсан	А.Галбадрах	Инженер-геологийн зүсэлт	Масштаб: босоо 1:100 хэвтээ 1:1000
	Б.Чанцал		



М 1:3000 — по горизонтали
 М 1:300 — по вертикали
 М 1:100 — по вертикали грунты

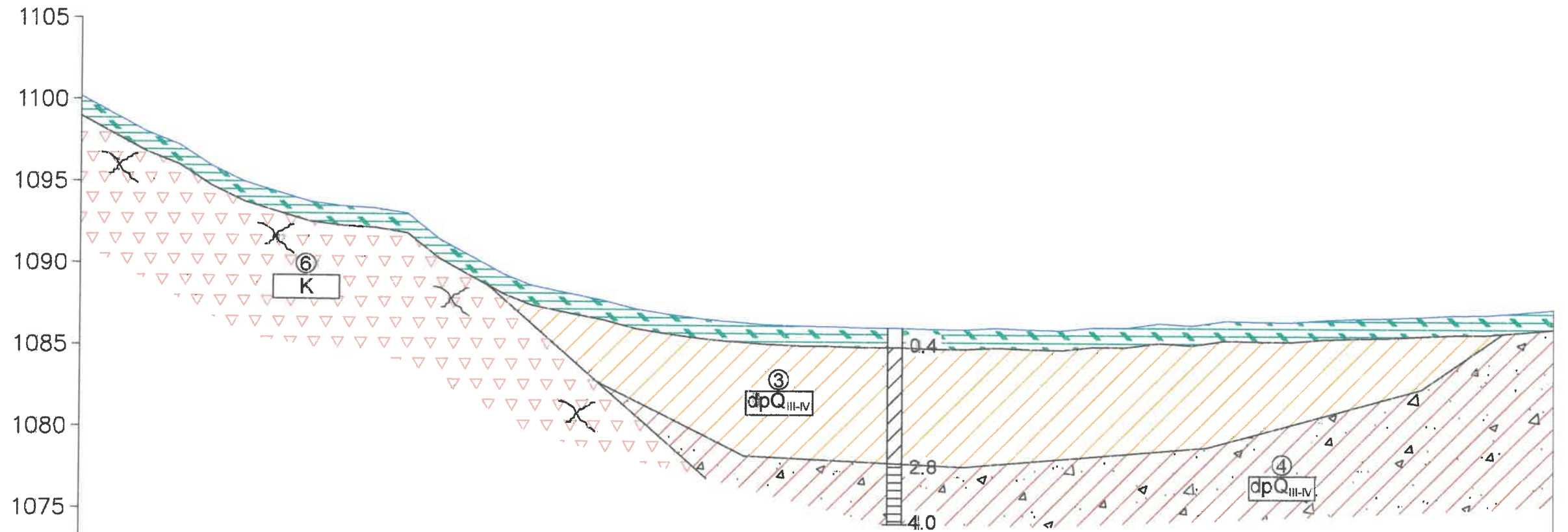
Фактические данные	Отметка рельефа, м
	Пикетаж, м

200	1089.47
220	1089.45
240	1089.42
260	1089.37
280	1089.33
300	1089.29
320	1089.32
340	1089.55
360	1089.61
380	1089.74
400	1090.02
420	1090.29
440	1090.58
460	1090.96
480	1091.33
500	1091.52
520	1091.93
540	1092.52
560	1092.93
580	1093.33
600	1093.86
620	1094.40
640	1094.93
660	1095.61
680	1095.96
700	1096.66
720	1097.58
740	1098.25
760	1098.80
780	1099.40
800	1099.81
820	1100.29
840	1100.98
860	1101.73
880	1102.22
900	1102.52
920	1102.81
940	1103.17
960	1103.49
980	1103.63
000	1103.67
020	1103.17
039	1102.35
060	1101.57
080	1100.91
100	1100.18

Цооногийн дугаар

Ц-98
 80
 80

"БИГС" ХХК			
	Захиалагч	"МСРСг" ХХК	
	Объект	ӨМНӨДЭЛГЭР - БИНДЭР чиглэлийн авто замын инженер-геологийн судалгаа	
Шалгасан	<i>Аталаа</i>	С.Баттогтох	Зургийн нэр
Зохиосон	<i>Чанцал</i>	А.Галбадрах	Зургийн дугаар 90
Зурсан	<i>Чанцал</i>	Б.Чанцал	Инженер-геологийн зүсэлт
			Масштаб: босоо 1:100 хэвтээ 1:1000

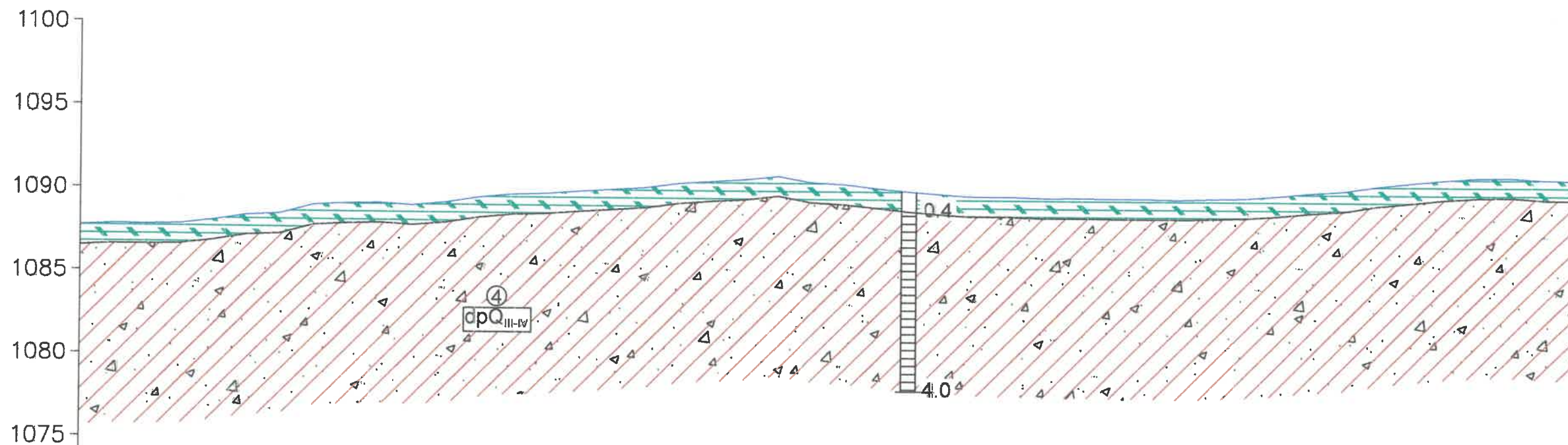


М 1:3000 — по горизонтали
 М 1:300 — по вертикали
 М 1:100 — по вертикали грунтов

Фактические данные	Отметка рельефа, м	1100.10 1099.10 1098.04 1097.28 1095.98 1095.04 1094.43 1093.85 1093.60 1093.50 1093.20 1091.63 1090.54 1089.49 1088.87 1088.36 1087.97 1087.46 1087.14 1086.88 1086.71 1086.55 1086.48 1086.45 1086.39 1086.40 1086.33 1086.31 1086.41 1086.33 1086.30 1086.49 1086.49 1086.76 1086.63 1086.92 1086.89 1086.86 1087.02 1087.09 1087.14 1087.23 1087.32 1087.35 1087.50 1087.69
	Пикетаж, м	100 120 140 159 180 200 220 240 260 280 300 320 340 360 376 400 420 440 460 480 500 520 540 560 580 600 620 640 660 680 700 720 740 760 780 800 820 840 860 880 900 920 940 960 980 1000
Цооногийн дугаар		81



 "БИГС" ХХК	"БИГС" ХХК			
	Захиалагч	"МСРСgr" ХХК		Үе шат
Объект	ӨМНӨДЭЛГЭР - БИНДЭР чиглэлийн авто замын инженер-геологийн судалгаа		АЗ	
Шалгасан	<i>Атанас</i>	С.Баттогтох	Зургийн нэр	Зургийн дугаар 91
Зохиосон	<i>Чамсүр</i>	А.Галбадрах	Инженер-геологийн зүсэлт	Масштаб: босоо 1:100 хэвтээ 1:1000
Зурсан		Б.Чанцал		

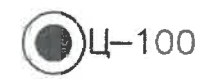



М 1:3000 – по горизонтали
 М 1:300 – по вертикали
 М 1:100 – по вертикали грунта

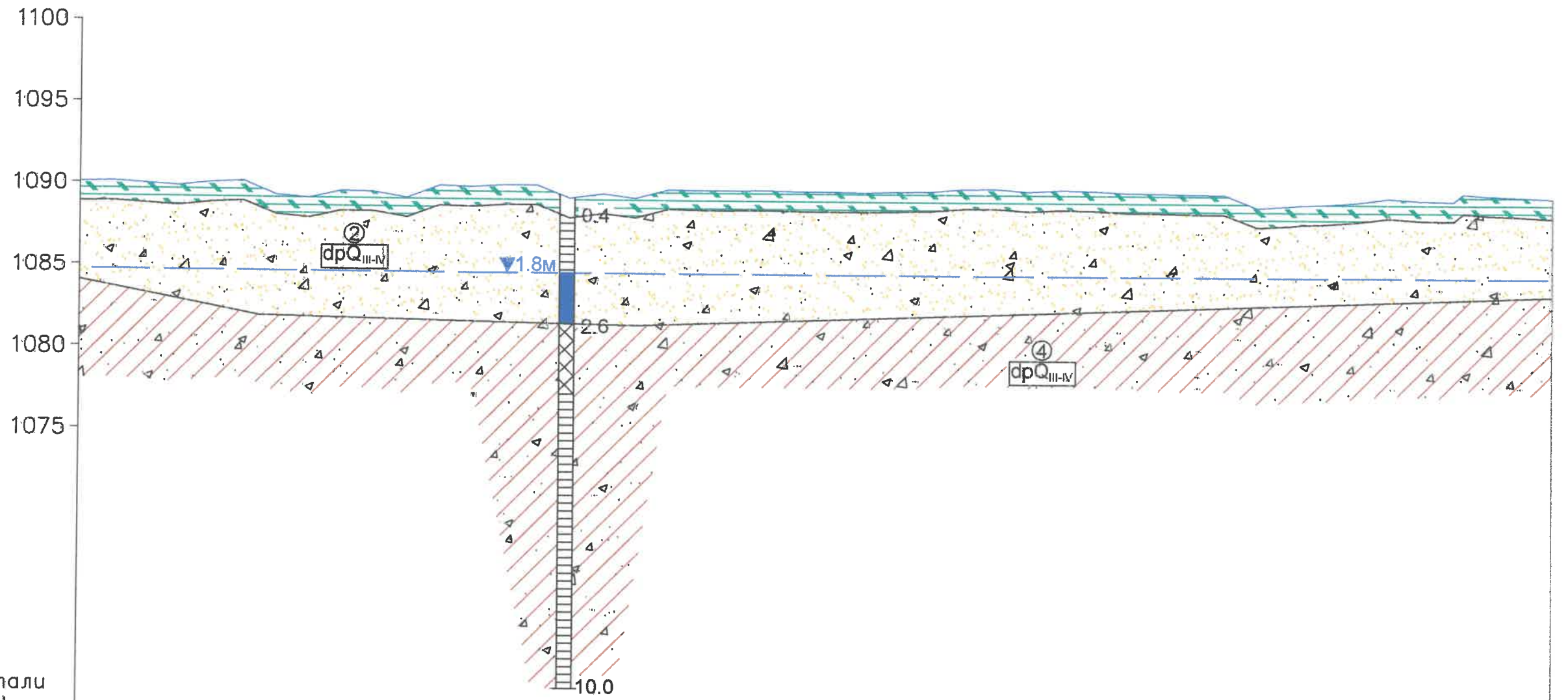
Фактические данные	Отметка рельефа, м
	Пикетаж, м

000	1087.69
020	1087.79
040	1087.77
060	1087.81
080	1088.05
100	1088.37
120	1088.47
140	1089.02
160	1089.12
180	1089.18
200	1089.05
220	1089.23
240	1089.55
260	1089.73
280	1089.80
300	1089.94
320	1090.07
340	1090.20
360	1090.47
380	1090.62
400	1090.73
420	1090.96
440	1090.59
460	1090.48
480	1090.26
500	1090.06
520	1089.91
532	1089.82
560	1089.80
580	1089.73
600	1089.76
620	1089.73
640	1089.74
652	1089.73
680	1089.76
700	1089.81
720	1089.95
740	1090.15
760	1090.26
780	1090.57
800	1090.78
820	1090.98
840	1091.11
860	1091.15
880	1091.00
900	1090.98

Цооногийн дугаар 81




"БИГС" ХХК			
 "БИГС" ХХК	Захиалагч	"МСРСgr" ХХК	
	Объект	ӨМНӨДЭЛГЭР - БИНДЭР чиглэлийн авто замын инженер-геологийн судалгаа	
Шалгасан	<i>С.Баттатгох</i>	С.Баттатгох	Зургийн нэр
Зохиосон	<i>А.Галбадрах</i>	А.Галбадрах	Зургийн дугаар 92
Зурсан	<i>Б.Чанцал</i>	Б.Чанцал	Инженер-геологийн зүсэлт
			Масштаб: босоо 1:100 хэвтээ 1:1000

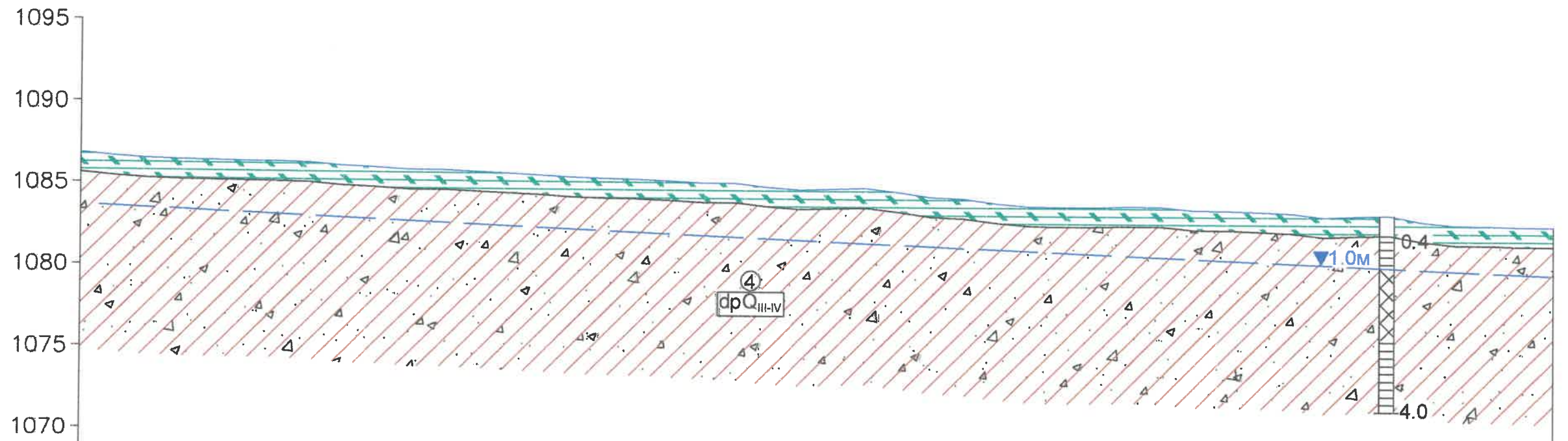


М 1:3000 – по горизонтали
 М 1:300 – по вертикали
 М 1:100 – по вертикали грунта

Фактические данные	Отметка рельефа, м
	1090.05
	1090.10
	1089.98
	1089.85
	1090.06
	1090.16
	1089.35
	1089.18
	1089.62
	1089.59
	1089.24
	1089.99
	1089.93
	1090.07
	1090.07
	1089.28
	1089.55
	1089.31
	1089.84
	1089.80
	1089.81
	1089.83
	1089.79
	1089.78
	1089.75
	1089.81
	1089.84
	1089.99
	1090.01
	1089.88
	1089.98
	1089.94
	1089.83
	1089.81
	1089.76
	1089.74
	1088.97
	1089.08
	1089.18
	1089.33
	1089.57
	1089.45
	1089.41
	1089.78
	1089.69
	1089.59





Цооногийн дугаар	Пикетаж, м
	800
	820
	840
	860
	880
	900
	920
	940
	960
	980
	000
	020
	040
	060
	080
	100
	120
	140
	160
	180
	200
	220
	240
	260
	280
	300
	320
	340
	360
	380
	400
	420
	440
	460
	480
	500
	520
	540
	560
	580
	600
	620
	640
	660
	680
	700

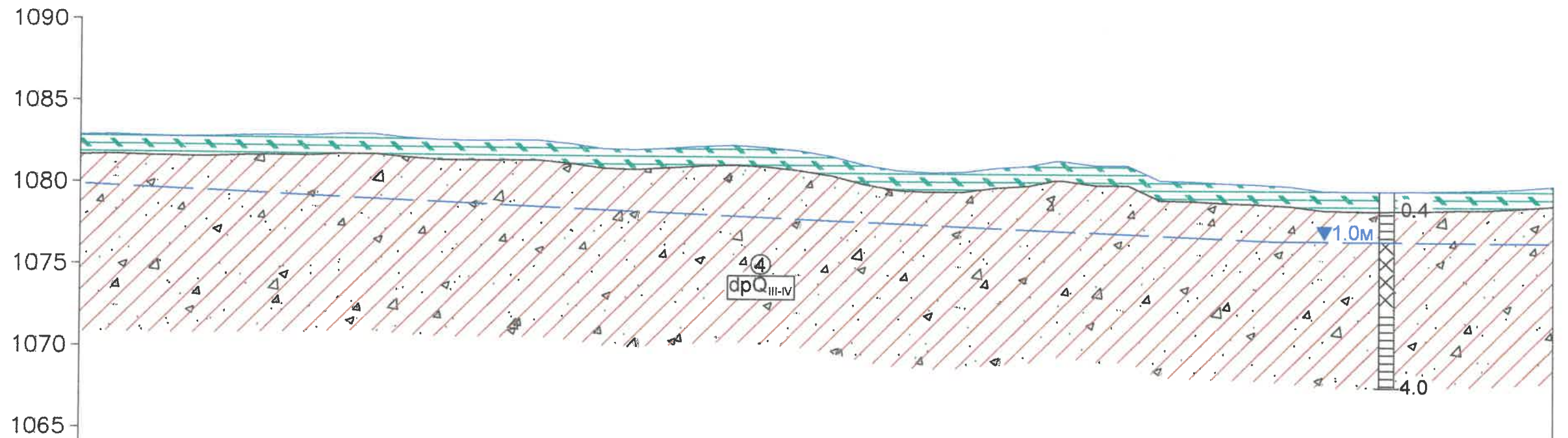
	"БИГС" ХХК		
	Захиалагч	"МСРСgr" ХХК	
Шалгасан	Объект	ӨМНӨДЭЛГЭР - БИНДЭР чиглэлийн авто замын инженер-геологийн судалгаа	
Зохиосон	С.Баттогтох	Зургийн нэр	Зургийн дугаар 94
Зурсан	А.Галбадрах	Инженер-геологийн зүсэлт	Масштаб босоо 1:100 хэвтээ 1:1000
	Б.Чанцал		



М 1:3000 — по горизонтали
 М 1:300 — по вертикали
 М 1:100 — по вертикали грунта

Фактические данные	Отметка рельефа, м	1086.88	1086.61	1086.49	1086.43	1086.40	1086.37	1086.36	1086.32	1086.15	1086.07	1085.94	1085.94	1085.85	1085.77	1085.67	1085.56	1085.50	1085.46	1085.38	1085.27	1085.27	1085.04	1084.89	1084.96	1085.00	1084.77	1084.47	1084.39	1084.13	1083.96	1083.92	1083.94	1084.00	1083.98	1083.78	1083.77	1083.70	1083.60	1083.38	1083.46	1083.50	1083.13	1082.94	1082.92	1082.85	1082.86
	Пикетаж, м	600	620	640	660	680	700	720	740	760	780	800	820	840	860	880	900	920	940	960	980	000	020	040	060	080	100	120	140	160	180	200	220	240	260	280	300	320	340	360	380	400	420	440	460	480	500
Цооногийн дугаар																									85																		Ц-104				

 "БИГС" ХХК	"БИГС" ХХК		
	Захиалагч	"МСРСг" ХХК	
Объект	ӨМНӨДЭЛГЭР - БИНДЭР чиглэлийн авто замын инженер-геологийн судалгаа		АЗ
Шалгасан		С.Баттогтох	Зургийн нэр
Зохиосон		А.Галбадрах	Инженер-геологийн зүсэлт
Зурсан		Б.Чанцал	
			Зургийн дугаар 96
			Масштаб: босоо 1:100 хэвтээ 1:1000




М 1:3000 – по горизонтали
 М 1:300 – по вертикали
 М 1:100 – по вертикали грунта

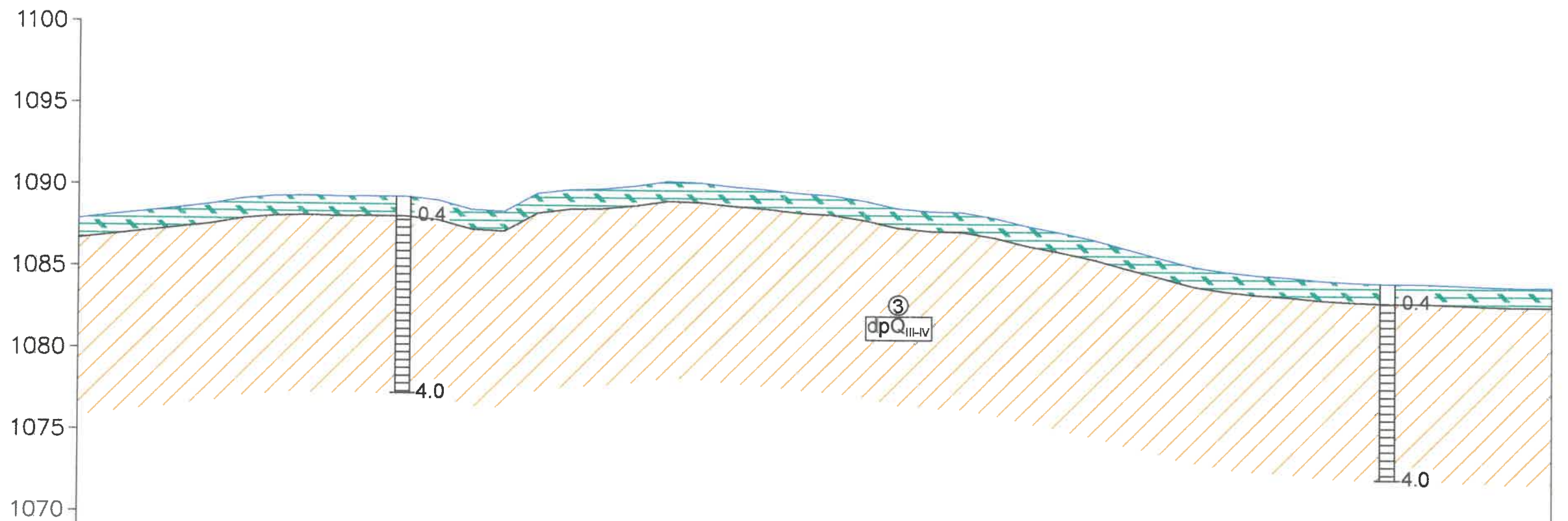
Фактические данные	Отметка рельефа, м	Пикетаж, м
	1082.88	
1082.91	520	
1082.85	540	
1082.83	560	
1082.84	580	
1082.92	600	
1082.97	620	
1082.95	640	
1083.07	660	
1083.07	680	
1082.87	700	
1082.75	720	
1082.74	740	
1082.76	758	
1082.78	780	
1082.59	800	
1082.30	820	
1082.24	840	
1082.36	860	
1082.48	878	
1082.57	900	
1082.45	920	
1082.25	940	
1081.92	960	
1081.41	980	
1081.09	000	
1080.99	020	
1081.02	040	
1081.28	060	
1081.40	080	
1081.73	100	
1081.47	120	
1081.46	140	
1080.56	160	
1080.51	180	
1080.41	200	
1080.36	216	
1080.24	240	
1079.97	260	
1079.94	280	
1079.95	300	
1079.96	320	
1080.01	340	
1080.05	360	
1080.14	380	
1080.29	400	

Цооногийн дугаар

86
 86


Ц-105

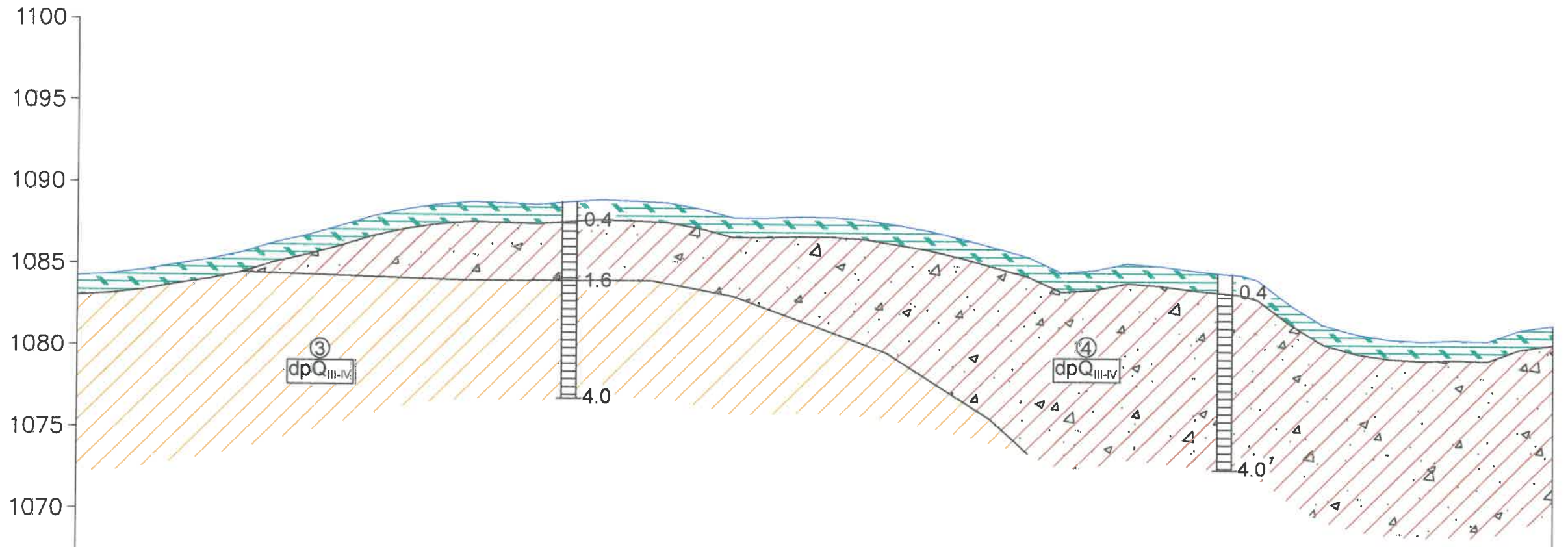
 "БИГС" ХХК	Захиалагч	"МСРСг" ХХК		Үе шат
		Объект	ӨМНӨДЭЛГЭР - БИНДЭР чиглэлийн авто замын инженер-геологийн судалгаа	
Шалгасан		С.Баттогтох	Зургийн нэр	Зургийн дугаар 97
Зохиосон		А.Галбадрах	Инженер-геологийн зүсэлт	Масштаб босоо 1:100 хэвтээ 1:1000
Зурсан		Б.Чанцал		



М 1:3000 – по горизонтали
 М 1:300 – по вертикали
 М 1:100 – по вертикали грунта


Фактические данные	Отметка рельефа, м	1087.85	1088.11	1088.34	1088.57	1088.82	1089.18	1089.35	1089.40	1089.35	1089.38	1089.36	1089.26	1089.16	1088.61	1088.50	1089.62	1089.86	1089.91	1090.11	1090.40	1090.34	1090.12	1089.97	1089.75	1089.63	1089.31	1088.87	1088.68	1088.65	1088.31	1087.82	1087.44	1087.01	1086.46	1085.95	1085.42	1085.11	1084.90	1084.77	1084.58	1084.48	1084.41	1084.41	1084.35	1084.27	1084.20	1084.22
	Пикетаж, м	300	320	340	360	380	400	420	440	460	480	500	511	520	540	560	580	600	620	640	660	680	700	720	740	760	780	800	820	840	860	880	900	920	940	960	980	000	020	040	060	080	100	120	140	160	180	200
Цооногийн дугаар		● Ц-107																				88	● Ц-108																									

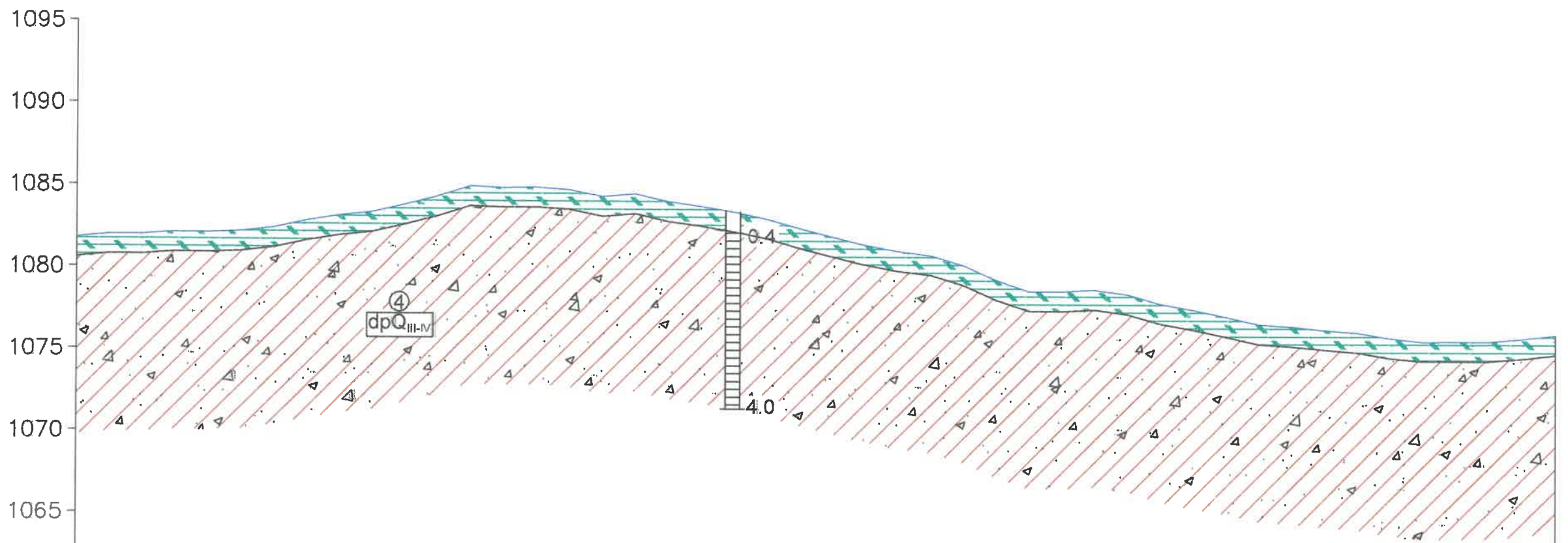
 "БИГС" ХХК	Захиалагч	"МСРСг" ХХК		Үе шат
	Объект	ӨМНӨДЭЛГЭР - БИНДЭР чиглэлийн авто замын инженер-геологийн судалгаа		АЗ
Шалгасан	<i>А.Алаа</i>	С.Баттөгтох	Зургийн нэр	Зургийн дугаар 99
Зохиосон	<i>Чамсүр</i>	А.Галбадрах	Инженер-геологийн зүсэлт	Масштаб: босоо 1:100 хэвтээ 1:1000
Зурсан	<i>Чамсүр</i>	Б.Чанцал		



М 1:3000 – по горизонтали
 М 1:300 – по вертикали
 М 1:100 – по вертикали грунта


Фактические данные	Отметка рельефа, м	1084.25	1084.35	1084.59	1084.96	1085.28	1085.71	1086.34	1086.80	1087.36	1087.98	1088.43	1088.74	1088.91	1088.87	1088.79	1088.95	1089.07	1089.02	1088.93	1088.57	1088.04	1088.05	1088.13	1088.11	1087.96	1087.66	1087.31	1086.84	1086.30	1085.76	1084.83	1084.98	1085.39	1085.25	1084.99	1084.79	1084.73	1084.42	1082.93	1081.72	1081.16	1080.85	1080.75	1080.82	1080.76	1081.47	1081.76
	Пикетаж, м	200	220	240	260	280	300	320	340	360	380	400	420	440	460	480	500	517	540	560	580	600	620	640	660	680	700	720	740	760	780	800	820	840	860	880	900	910	920	940	960	980	000	020	040	060	080	100
Цооногийн дугаар		● Ц-109																				● Ц-110										89	89															

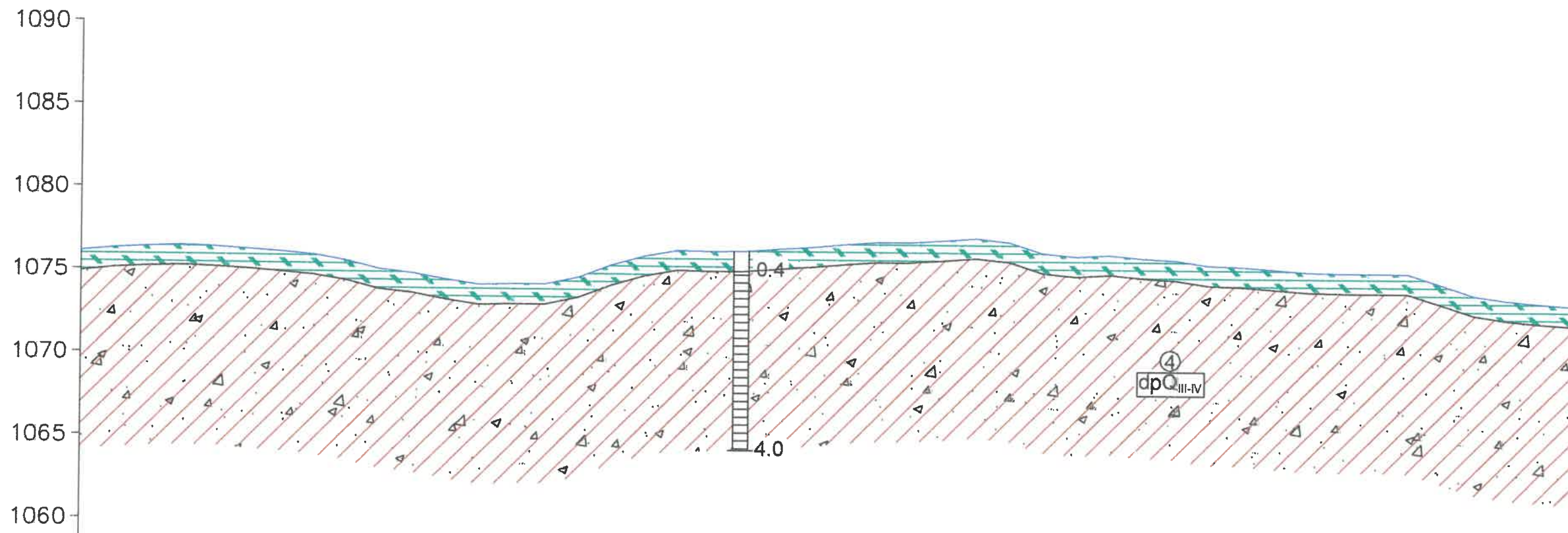
 "БИГС" ХХК	"БИГС" ХХК			
	Захиалагч	"МСРСг" ХХК		Үе шат
Шалгасан	Объект	ӨМНӨДЭЛГЭР - БИНДЭР чиглэлийн авто замын инженер-геологийн судалгаа		АЗ
Зохиосон	С.Баттагтох	Зургийн нэр	Зургийн дугаар 100	
Зурсан	А.Галбадрах	Инженер-геологийн зүсэлт	Масштаб: босоо 1:100 хэвтээ 1:1000	
	Б.Чанцал			



М 1:3000 – по горизонтали
 М 1:300 – по вертикали
 М 1:100 – по вертикали грунта

Фактические данные	Отметка рельефа, м	1081.76	1081.95	1081.94	1082.02	1082.06	1082.07	1082.15	1082.38	1082.83	1083.15	1083.36	1083.82	1084.33	1084.97	1084.87	1084.91	1084.77	1084.35	1084.52	1084.06	1083.77	1083.45	1083.03	1082.45	1081.93	1081.50	1081.07	1080.83	1080.23	1079.34	1078.67	1078.65	1078.77	1078.49	1077.91	1077.56	1077.14	1076.69	1076.56	1076.36	1076.20	1075.87	1075.66	1075.68	1075.84	1076.07
	Пикетаж, м	100	120	140	158	168	180	200	220	240	260	280	300	320	340	360	380	400	420	440	460	480	500	520	540	560	578	600	620	640	660	680	700	720	740	760	780	800	820	840	860	880	900	920	940	960	980
Цооногийн дугаар		● Ц-111																														90															

 "БИГС" ХХК	Захиалагч	"МСРСgr" ХХК		Үе шат
	Объект	ӨМНӨДЭЛГЭР - БИНДЭР чиглэлийн авто замын инженер-геологийн судалгаа		АЗ
Шалгасан	<i>А.Галбадрах</i>	С.Баттогтох	Зургийн нэр	Зургийн дугаар 101
Зохиосон	<i>А.Галбадрах</i>	А.Галбадрах	Инженер-геологийн зүсэлт	Масштаб босоо 1:100 хэвтээ 1:1000
Зурсан	<i>Чанцал</i>	Б.Чанцал		



М 1:3000 – по горизонтали
 М 1:300 – по вертикали
 М 1:100 – по вертикали грунта

Фактические данные	Отметка рельефа, м
	Пикетаж, м

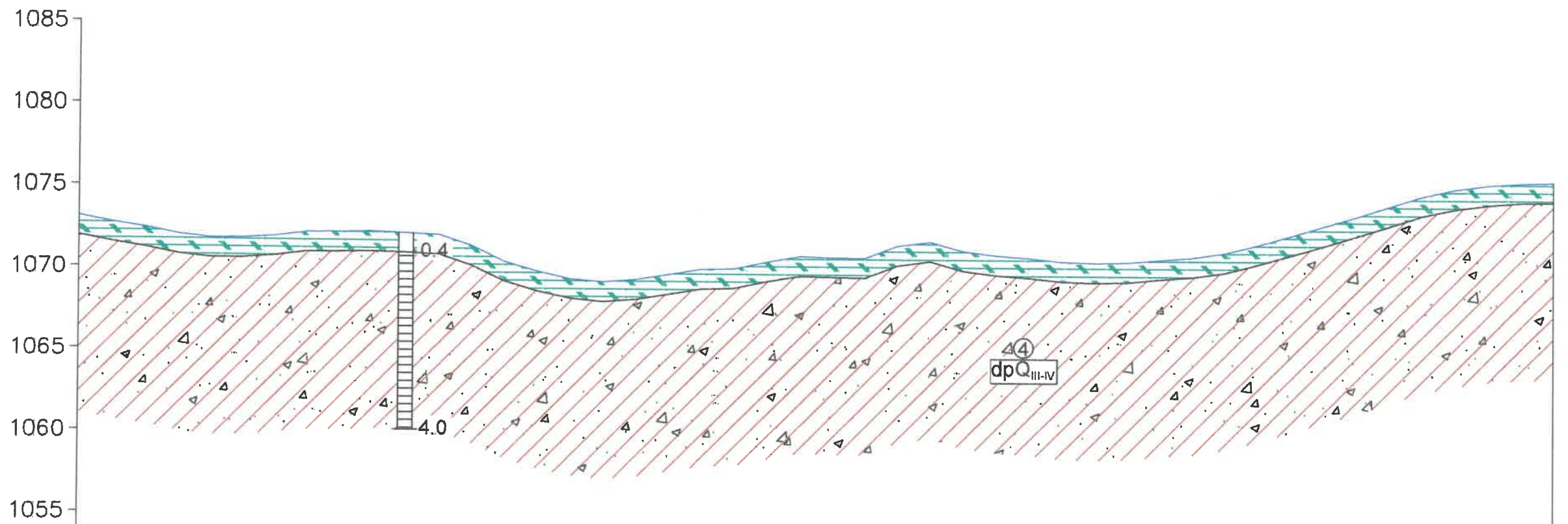
000	1076.07
020	1076.28
040	1076.38
060	1076.46
080	1076.40
100	1076.27
120	1076.14
140	1075.96
160	1075.64
180	1075.15
200	1074.92
220	1074.56
240	1074.25
260	1074.32
280	1074.31
300	1074.75
320	1075.51
340	1076.07
360	1076.43
380	1076.37
400	1076.39
420	1076.54
440	1076.68
460	1076.86
480	1077.00
500	1077.01
520	1077.13
540	1077.28
560	1077.06
580	1076.42
600	1076.23
620	1076.34
640	1076.15
660	1076.04
680	1075.74
700	1075.68
720	1075.53
740	1075.37
760	1075.33
780	1075.33
800	1075.31
820	1074.68
840	1074.03
860	1073.74
880	1073.56
900	1073.43

Цооногийн дугаар

90
90





Ц-112

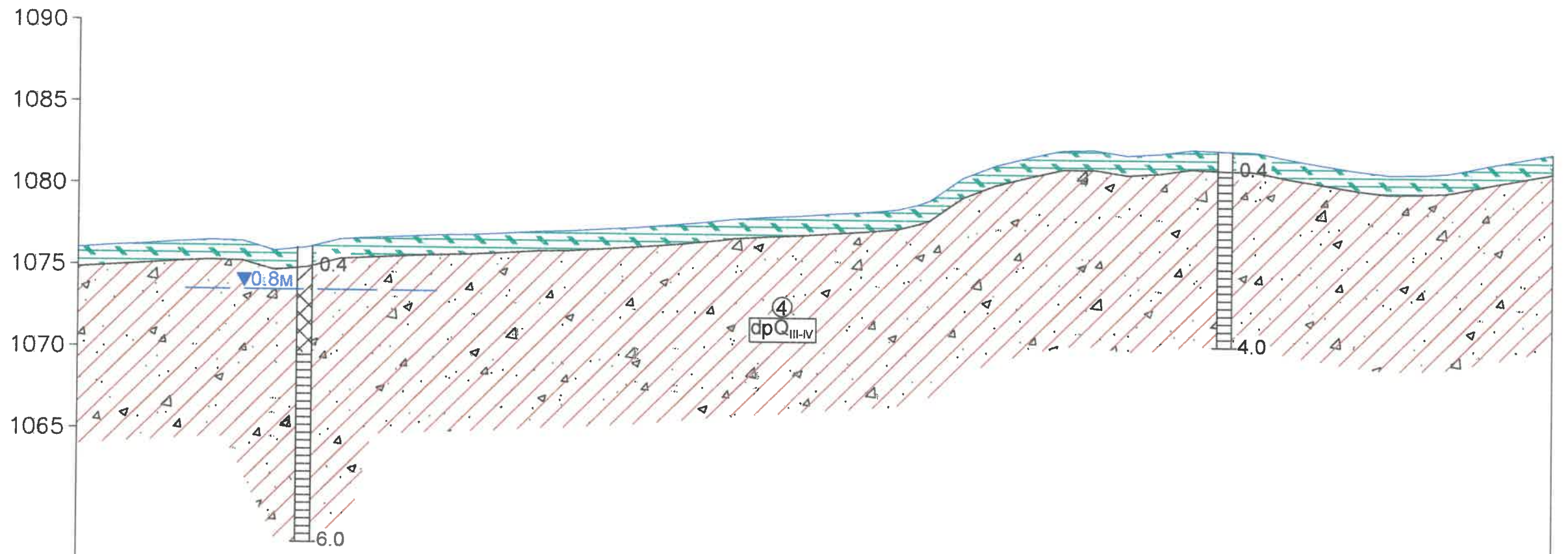
"БИГС" ХХК	"БИГС" ХХК			
	Захиалагч	"МСРСг" ХХК		Үе шат
Шалгасан	Объект	ӨМНӨДЭЛГЭР - БИНДЭР чиглэлийн авто замын инженер-геологийн судалгаа		А3
Зохиосон	С.Баттогтох	Зургийн нэр	Зургийн дугаар 102	
Зурсан	А.Галбадрах	Инженер-геологийн зүсэлт	Масштаб: босоо 1:100 хэвтээ 1:1000	
	Б.Чанцал			



М 1:3000 — по горизонтали
 М 1:300 — по вертикали
 М 1:100 — по вертикали грунта

Фактические данные	Отметка рельефа, м	1073.07	1072.69	1072.39	1071.98	1071.77	1071.79	1071.93	1072.18	1072.19	1072.24	1072.16	1072.08	1071.41	1070.47	1069.88	1069.45	1069.27	1069.42	1069.74	1070.07	1070.13	1070.55	1070.90	1070.85	1070.82	1071.57	1071.84	1071.28	1071.03	1070.88	1070.67	1070.60	1070.65	1070.83	1070.98	1071.27	1071.76	1072.33	1072.92	1073.52	1074.14	1074.79	1075.21	1075.47	1075.61	1075.67
	Пикетаж, м	800	820	840	860	880	900	920	940	960	980	000	020	040	060	080	100	120	140	160	180	200	220	240	260	280	300	320	340	360	380	400	420	440	460	480	500	520	540	560	580	600	620	640	660	680	700
Цооногийн дугаар																																															


 "БИГС" ХХК	"БИГС" ХХК		
	Захиалагч	"МСРСgr" ХХК	
Объект	ӨМНӨДЭЛГЭР - БИНДЭР чиглэлийн авто замын инженер-геологийн судалгаа		АЗ
Шалгасан		С.Баттогтох	Зургийн нэр
Зохиосон		А.Галбадрах	Зургийн дугаар 104
Зурсан		Б.Чанцал	
			Инженер-геологийн зүсэлт
			Масштаб босоо 1:100 хэвтээ 1:1000




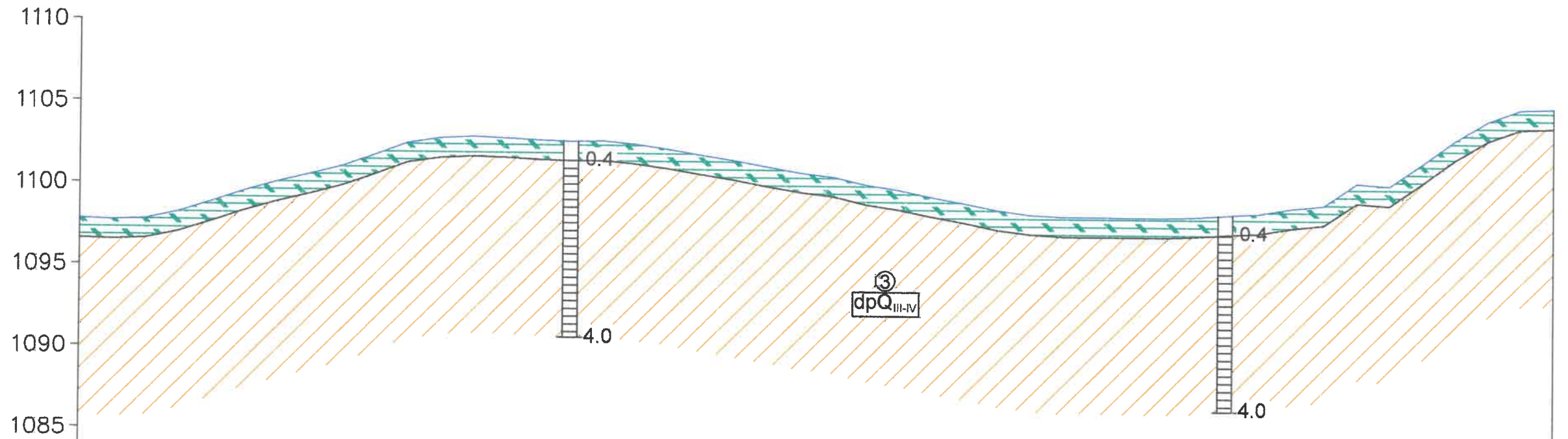
М 1:3000 — по горизонтали
 М 1:300 — по вертикали
 М 1:100 — по вертикали грунта

Фактические данные	Отметка рельефа, м
	Пикетаж, м

600	1076.04
620	1076.15
640	1076.27
660	1076.42
680	1076.53
700	1076.49
720	1075.93
740	1076.12
760	1076.65
780	1076.77
800	1076.86
820	1076.96
840	1077.01
860	1077.12
880	1077.24
900	1077.29
920	1077.42
940	1077.54
960	1077.70
980	1077.88
000	1078.11
020	1078.24
040	1078.34
060	1078.48
080	1078.60
100	1078.78
113	1079.09
140	1080.75
160	1081.53
180	1082.04
200	1082.49
220	1082.52
240	1082.21
260	1082.33
280	1082.60
300	1082.51
314	1082.50
340	1082.03
360	1081.71
380	1081.38
400	1081.15
420	1081.18
434	1081.26
460	1081.74
480	1082.11
500	1082.48



"БИГС" ХХК			
 "БИГС" ХХК	Захиалагч	"МРСРг" ХХК	
	Объект	ӨМНӨДЭЛГЭР - БИНДЭР чиглэлийн авто замын инженер-геологийн судалгаа	
Шалгасан	<i>Баттатгох</i>	С.Баттатгох	Зургийн нэр
Зохиосон	<i>Аталаа</i>	А.Галбадрах	Инженер-геологийн зүсэлт
Зурсан	<i>Чамсүр</i>	Б.Чанцал	
			Зургийн дугаар 106
			Масштаб босоо 1:100 хэвтээ 1:1000




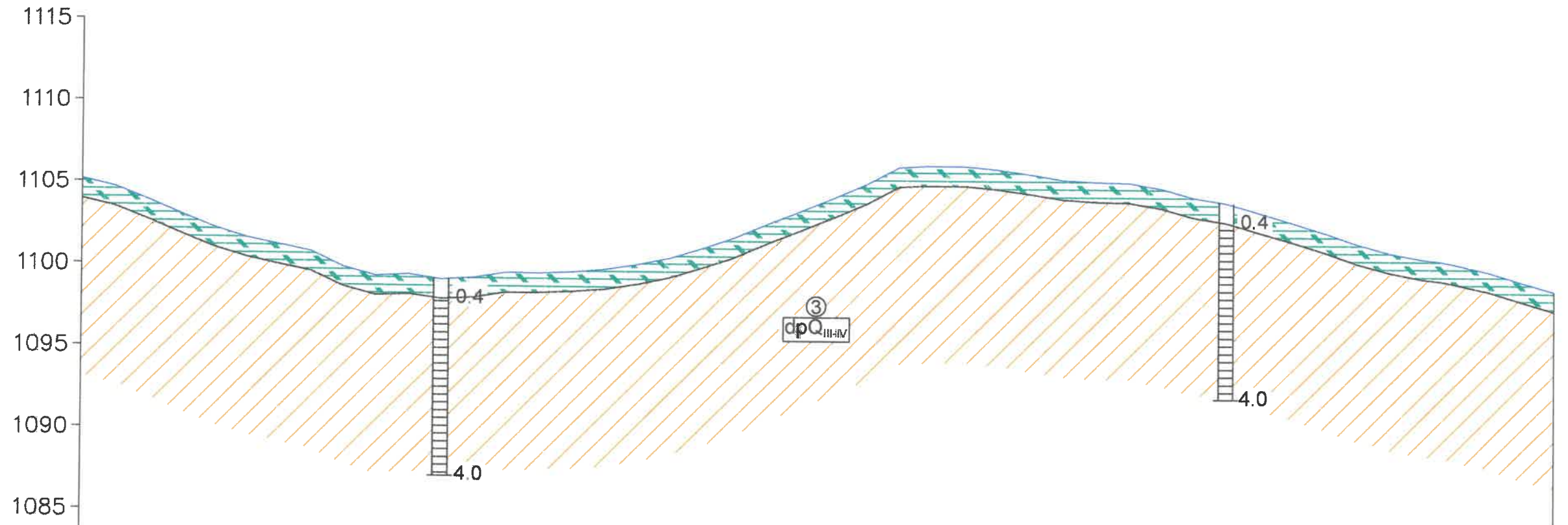
М 1:3000 – по горизонтали
 М 1:300 – по вертикали
 М 1:100 – по вертикали грунта

Фактические данные	Отметка рельефа, м
	Пикетаж, м

400	1097.78
420	1097.69
440	1097.78
460	1098.21
480	1098.84
500	1099.52
520	1100.09
540	1100.58
560	1101.10
580	1101.80
600	1102.56
620	1102.86
640	1102.98
660	1102.90
680	1102.79
700	1102.73
720	1102.76
740	1102.57
760	1102.28
780	1101.95
800	1101.63
820	1101.26
840	1100.91
860	1100.67
880	1100.20
900	1099.90
920	1099.49
940	1099.13
960	1098.72
980	1098.45
000	1098.34
020	1098.34
040	1098.33
060	1098.32
080	1098.37
100	1098.49
120	1098.59
140	1098.92
160	1099.13
180	1100.50
200	1100.34
220	1101.73
240	1103.17
260	1104.35
280	1105.07
300	1105.15

Цооногийн дугаар	Ц-119	96	Ц-120

"БИГС" ХХК			
 "БИГС" ХХК	Захиалагч	"МСРСг" ХХК	
	Объект	ӨМНӨДЭЛГЭР - БИНДЭР чиглэлийн авто замын инженер-геологийн судалгаа	
Шалгасан	<i>А.Алаа</i>	С.Баттогтох	Зургийн нэр
Зохиосон	<i>Чамсүр</i>	А.Галбадрах	Зургийн дугаар 108
Зурсан	<i>Чамсүр</i>	Б.Чанцал	Инженер-геологийн зүсэлт
			Масштаб: босоо 1:100 хэвтээ 1:1000




М 1:3000 - по горизонтали
 М 1:300 - по вертикали
 М 1:100 - по вертикали грунта

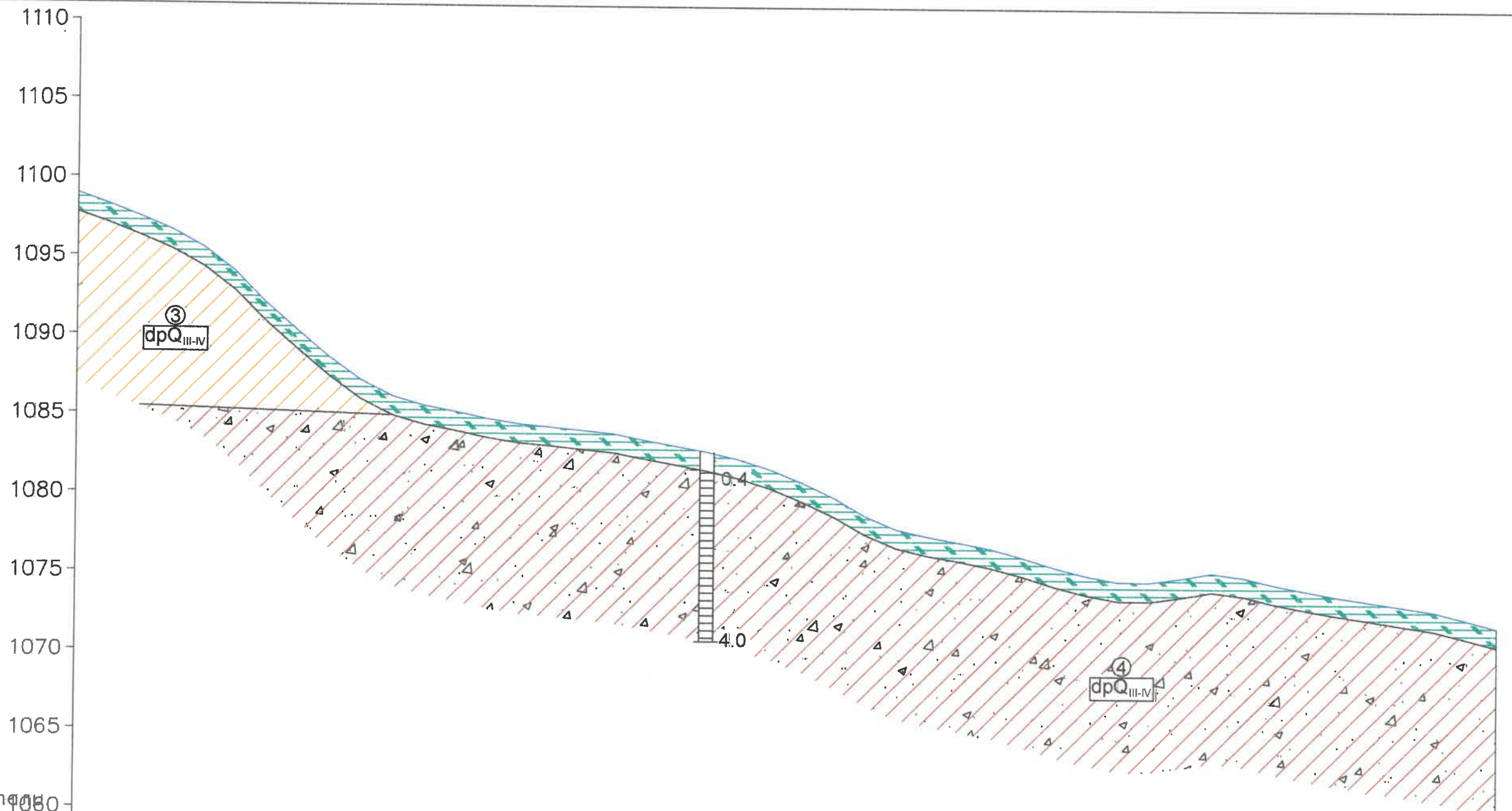
Фактические данные	Отметка рельефа, м	
	Пикетаж, м	Отметка
	300	1105.18
	320	1104.68
	340	1103.90
	360	1103.05
	380	1102.27
	400	1101.67
	420	1101.25
	440	1100.85
	460	1099.93
	480	1099.40
	500	1099.50
	520	1099.21
	540	1099.33
	557	1099.60
	580	1099.64
	600	1099.72
	620	1099.88
	640	1100.19
	660	1100.61
	680	1101.22
	700	1101.91
	720	1102.77
	740	1103.57
	760	1104.37
	780	1105.24
	800	1106.28
	816	1106.37
	840	1106.38
	860	1106.18
	880	1105.91
	900	1105.58
	920	1105.46
	940	1105.43
	960	1105.08
	980	1104.54
	000	1104.21
	011	1103.89
	040	1103.07
	060	1102.45
	080	1101.76
	100	1101.22
	120	1100.86
	131	1100.72
	160	1100.10
	180	1099.51
	200	1098.92

Цооногийн дугаар

● Ц-121

● Ц-122
 97

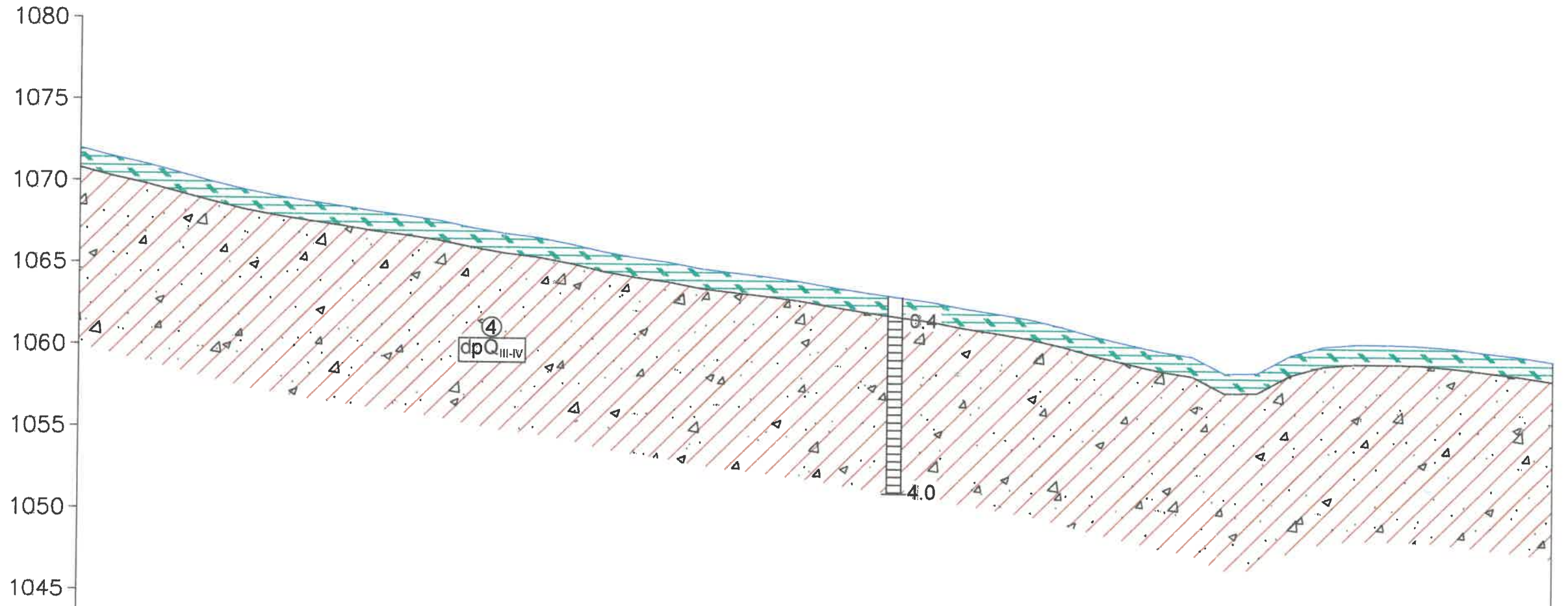
"БИГС" ХХК			
 "БИГС" ХХК	Захиалагч	"МСРСг" ХХК	
	Объект	ӨМНӨДЭЛГЭР - БИНДЭР чиглэлийн авто замын инженер-геологийн судалгаа	
Шалгасан	<i>Атсан</i>	С.Баттогтох	Зургийн нэр
Зохиосон	<i>Чанцал</i>	А.Галбадрах	Инженер-геологийн зүсэлт
Зурсан	<i>Чанцал</i>	Б.Чанцал	
			Үе шат
			А3
			Зургийн дугаар 109
			Масштаб: босоо 1:100 хэвтээ 1:1000



М 1:3000 — по горизонтальной оси
 М 1:300 — по вертикали
 М 1:100 — по вертикали бурения

Фактические данные	Отметка рельефа, м	1098.99	1098.22	1097.45	1096.59	1095.52	1094.00	1092.02	1090.28	1088.63	1087.21	1086.19	1085.62	1085.23	1084.82	1084.49	1084.31	1084.11	1083.92	1083.53	1083.17	1082.80	1082.33	1081.70	1080.89	1079.96	1078.83	1077.98	1077.54	1077.18	1076.79	1076.25	1075.62	1075.12	1074.75	1074.74	1075.01	1075.35	1075.09	1074.61	1074.22	1073.88	1073.58	1073.27	1072.98	1072.49	1071.96
	Пикетаж, м	200	220	240	260	280	300	320	340	360	380	400	420	440	460	480	500	520	540	560	580	600	620	640	660	680	700	720	740	760	780	800	820	840	860	880	900	920	940	960	980	000	020	040	060	080	100
Цооногийн дугаар		Ц-123 98 98 																																													

 "БИГС" ХХК	"БИГС" ХХК			
	Захиалагч	"МСРСgr" ХХК		Үе шат
Шалгасан	Объект	ӨМНӨДЭЛГЭР - БИНДЭР чиглэлийн авто замын инженер-геологийн судалгаа		АЗ
Зохиосон	Сурсан	С.Баттагтох	Зургийн нэр	Зургийн дугаар 110
		А.Галбадрах	Инженер-геологийн зүсэлт	Масштаб: босоо 1:100 хэвтээ 1:1000
		Б.Чанцал		



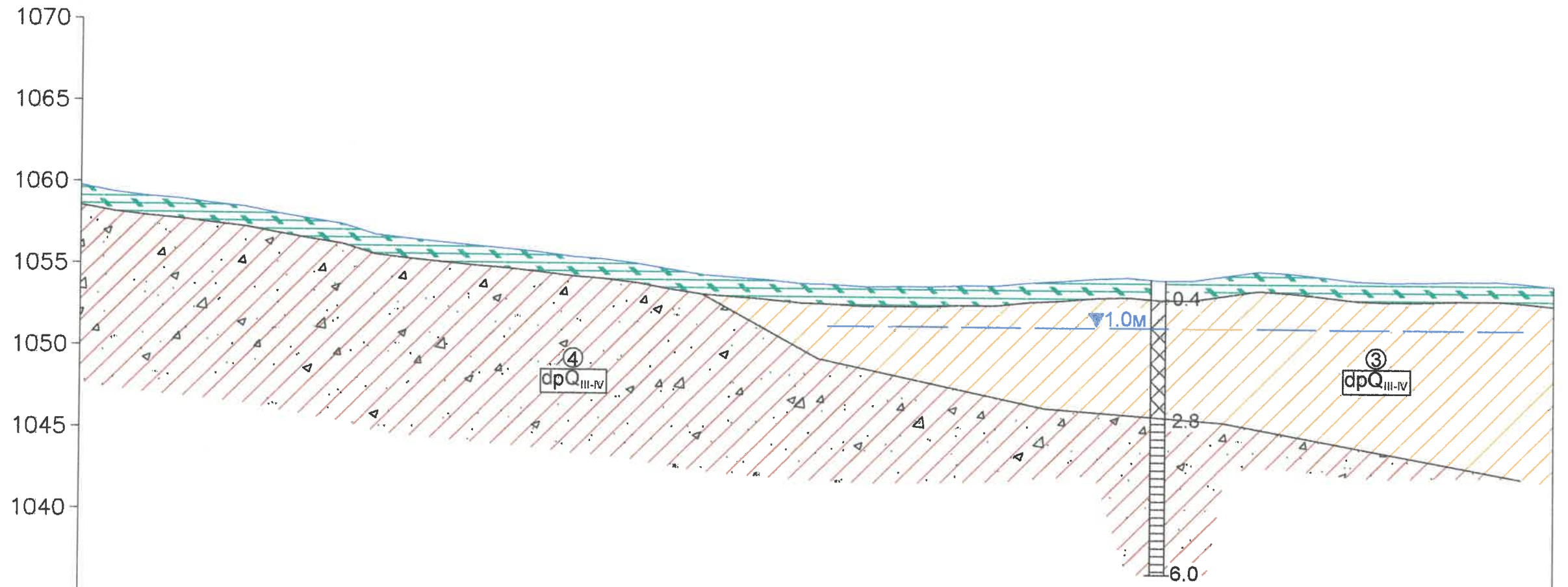
М 1:3000 — по горизонтали
 М 1:300 — по вертикали
 М 1:100 — по вертикали грунты

Фактические данные	Отметка рельефа, м	1071.98	1071.46	1071.03	1070.50	1069.99	1069.52	1069.14	1068.84	1068.57	1068.27	1068.02	1067.73	1067.32	1066.99	1066.75	1066.39	1065.93	1065.60	1065.34	1064.96	1064.72	1064.52	1064.25	1063.91	1063.60	1063.33	1063.07	1062.69	1062.40	1062.08	1061.62	1061.07	1060.61	1060.18	1059.88	1058.86	1058.90	1060.01	1060.55	1060.72	1060.73	1060.67	1060.51	1060.04	1059.75
	Пикетаж, м	100	120	140	160	180	200	220	240	260	280	300	320	340	360	380	400	420	440	460	480	500	520	540	560	580	600	620	640	660	680	700	720	740	760	780	800	820	840	860	880	900	920	940	960	980
Цооногийн дугаар																														Ц-124	99	99														

Ц-124



"БИГС" ХХК			
Захиалагч	"МРСРг" ХХК		Үе шат
Объект	ӨМНӨДЭЛГЭР - БИНДЭР чиглэлийн авто замын инженер-геологийн судалгаа		АЗ
Шалгасан	С.Баттогтох	Зургийн нэр	Зургийн дугаар 111
Зохиосон	А.Галбадрах	Инженер-геологийн зүсэлт	Масштаб босоо 1:100 хэвтээ 1:1000
Зурсан	Б.Чанцал		



М 1:3000 – по горизонтали
 М 1:300 – по вертикали
 М 1:100 – по вертикали грунта

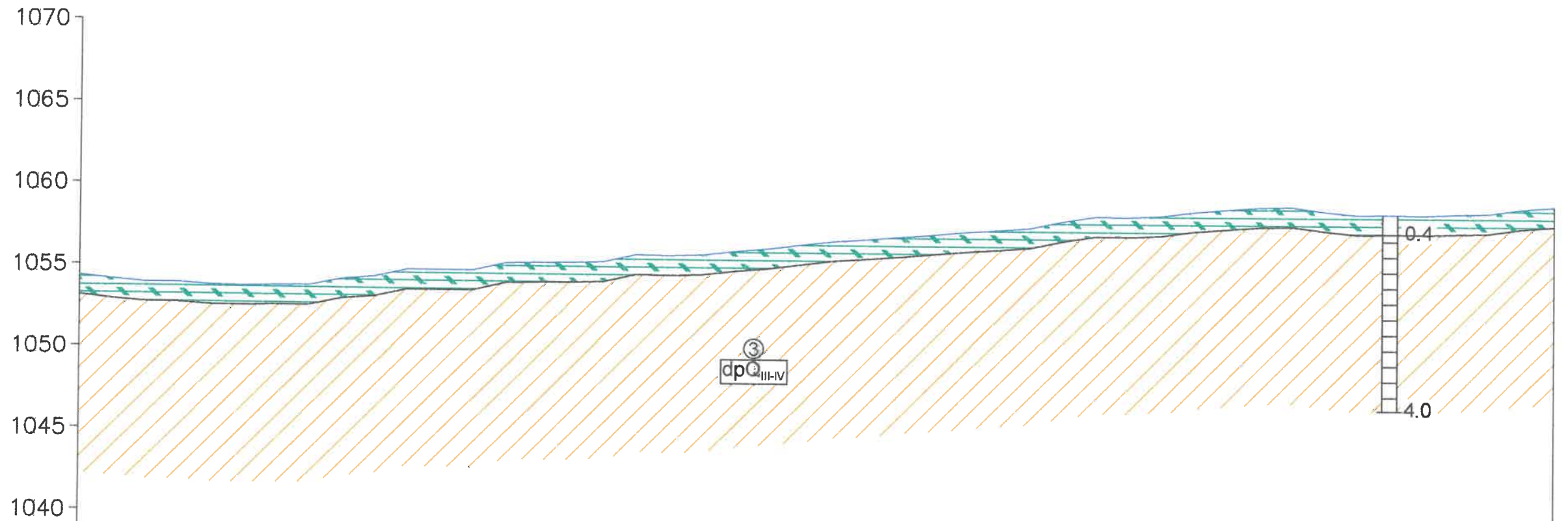
Фактические данные	Отметка рельефа, м	Пикетаж, м
	1059.79	000
	1059.57	020
	1059.14	040
	1058.98	060
	1058.74	080
	1058.54	100
	1058.17	120
	1057.83	140
	1057.54	160
	1056.93	180
	1056.69	200
	1056.50	220
	1056.32	240
	1056.15	260
	1055.96	280
	1055.71	300
	1055.57	320
	1055.33	340
	1054.98	360
	1054.67	380
	1054.53	400
	1054.42	416
	1054.19	440
	1054.13	460
	1054.02	480
	1054.05	500
	1054.05	520
	1054.14	540
	1054.13	560
	1054.34	580
	1054.45	600
	1054.61	620
	1054.68	640
	1054.52	660
	1054.54	680
	1054.83	700
	1055.12	720
	1055.00	740
	1054.79	760
	1054.56	780
	1054.50	800
	1054.51	820
	1054.58	840
	1054.59	860
	1054.49	880
	1054.31	900

Цооногийн дугаар

99

Ц-125

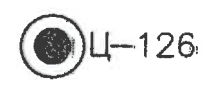
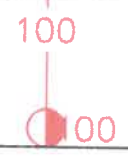
"БИГС" ХХК	"МСПСг" ХХК		
	Захиалагч	Үе шат	
Шалгасан	Объект	А3	
Зохиосон	С.Баттогтох	Зургийн нэр	Зургийн дугаар 112
Зурсан	А.Галбадрах	Инженер-геологийн зүсэлт	Масштаб: босоо 1:100 хэвтээ 1:1000
	Б.Чанцал		



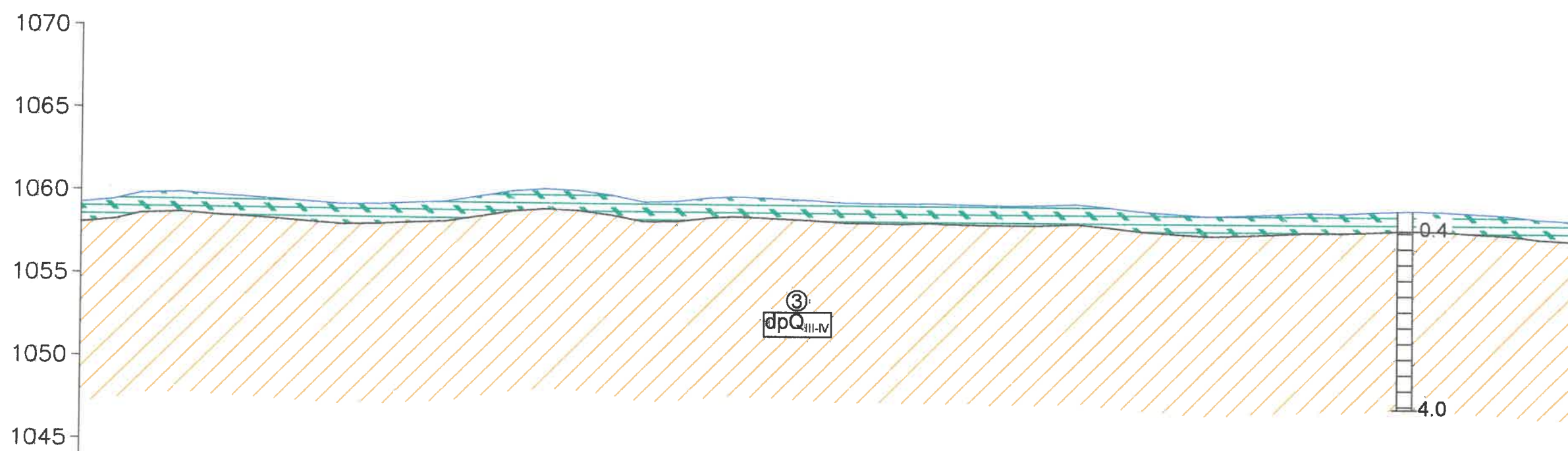
М 1:3000 – по горизонтали
 М 1:300 – по вертикали
 М 1:100 – по вертикали грунта

Фактические данные	Отметка рельефа, м	Пикетаж, м
	1054.55	900
	1054.08	920
	1053.93	940
	1053.91	960
	1053.79	980
	1053.76	000
	1053.82	020
	1053.83	040
	1054.24	060
	1054.41	080
	1054.85	100
	1054.85	120
	1054.84	140
	1055.31	160
	1055.35	180
	1055.37	200
	1055.44	220
	1055.88	240
	1055.84	260
	1055.90	280
	1056.13	300
	1056.31	320
	1056.56	340
	1056.80	360
	1056.93	380
	1057.09	400
	1057.25	420
	1057.42	440
	1057.55	460
	1057.70	480
	1058.13	500
	1058.45	520
	1058.43	540
	1058.50	560
	1058.77	580
	1058.93	600
	1059.08	620
	1059.13	640
	1058.86	660
	1058.66	680
	1058.69	700
	1058.67	720
	1058.75	740
	1058.79	760
	1059.06	780
	1059.23	800

Цооногийн дугаар



"БИГС" ХХК	"БИГС" ХХК		
	Захиалагч	"МСРСг" ХХК	
Объект	ӨМНӨДЭЛГЭР - БИНДЭР чиглэлийн авто замын инженер-геологийн судалгаа		АЗ
Шалгасан	<i>[Signature]</i>	С.Баттогтох	Зургийн нэр
Зохиосон	<i>[Signature]</i>	А.Галбадрах	Инженер-геологийн зүсэлт
Зурсан	<i>[Signature]</i>	Б.Чанцал	
			Масштаб: босоо 1:100 хэвтээ 1:1000




М 1:3000 — по горизонтали
 М 1:300 — по вертикали
 М 1:100 — по вертикали грунта


Фактические данные	Отметка рельефа, м	Пикетаж, м
	1059.25	
1059.44	820	
1059.83	836	
1059.91	860	
1059.77	880	
1059.68	900	
1059.55	920	
1059.41	940	
1059.30	956	
1059.34	980	
1059.44	000	
1059.53	020	
1059.85	040	
1060.19	060	
1060.34	080	
1060.26	100	
1060.01	120	
1059.61	140	
1059.67	160	
1059.90	180	
1059.97	200	
1059.88	220	
1059.79	240	
1059.67	260	
1059.64	280	
1059.65	300	
1059.68	314	
1059.61	340	
1059.57	360	
1059.60	380	
1059.69	400	
1059.50	420	
1059.27	440	
1059.13	460	
1059.02	480	
1059.08	500	
1059.16	520	
1059.26	540	
1059.23	560	
1059.33	580	
1059.40	600	
1059.37	620	
1059.26	640	
1059.16	660	
1058.93	680	
1058.81	700	

Цооногийн дугаар

101

Ц-127

"БИГС" ХХК			
 "БИГС" ХХК	Захиалагч	"МСРСgr" ХХК	
	Объект	ӨМНӨДЭЛГЭР - БИНДЭР чиглэлийн авто замын инженер-геологийн судалгаа	
Шалгасан	<i>А.Галбадрах</i>	С.Баттогтох	Зургийн нэр
Зохиосон	<i>А.Галбадрах</i>	А.Галбадрах	Инженер-геологийн зүсэлт
Зурсан	<i>Чанцал</i>	Б.Чанцал	
			Үе шат
			А3
			Масштаб: босоо 1:100 хэвтээ 1:1000
			Зургийн дугаар 114

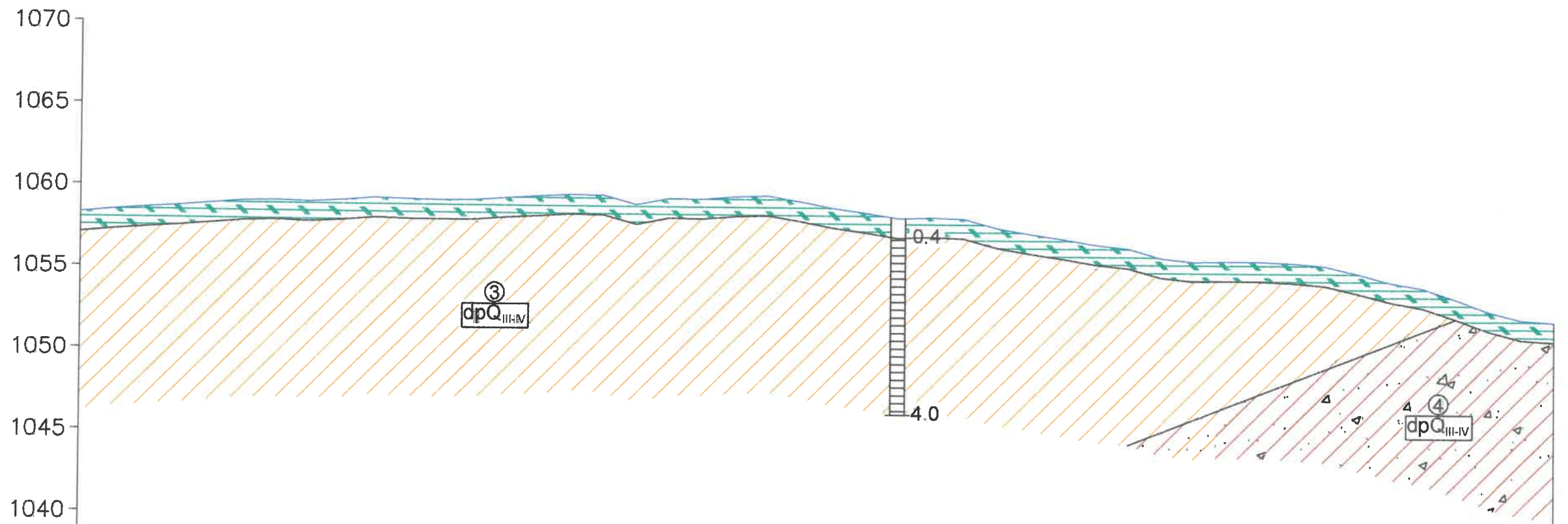


М 1:3000 – по горизонтали
 М 1:300 – по вертикали
 М 1:100 – по вертикали грунта

Фактические данные	Отметка рельефа, м	1058.87	1058.84	1058.92	1058.93	1058.96	1058.84	1058.91	1058.93	1058.85	1058.82	1058.80	1058.85	1058.98	1058.85	1058.98	1059.06	1058.89	1058.62	1058.34	1058.13	1057.87	1057.59	1057.32	1057.05	1056.71	1056.51	1056.43	1056.53	1056.68	1056.99	1057.44	1058.08	1058.61	1058.21	1058.43	1058.80	1058.80	1058.73	1058.62	1058.40	1058.10	1057.91	1057.93	1058.04	1058.12	1058.26		
	Пикетаж, м	700	720	740	760	780	800	820	840	860	880	900	920	940	960	980	000	020	040	060	080	100	120	140	160	180	200	220	240	260	280	300	320	340	360	380	400	420	440	460	480	500	520	540	560	580	600		
Цооногийн дугаар																		102																															



"БИГС" ХХК			
Захиалагч	"МСРСг" ХХК		Үе шат
Объект	ӨМНӨДЭЛГЭР - БИНДЭР чиглэлийн авто замын инженер-геологийн судалгаа		А3
Шалгасан	<i>Аталаа</i>	С.Баттогтох	Зургийн нэр
Зохиосон	<i>Чанцал</i>	А.Галбадрах	Зургийн дугаар 115
Зурсан	<i>Чанцал</i>	Б.Чанцал	Инженер-геологийн зүсэлт
			Масштаб: Босоо 1:100 Хэвтээ 1:1000

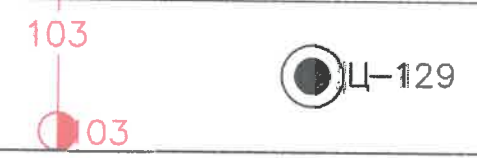


М 1:3000 - по горизонтали
 М 1:300 - по вертикали
 М 1:100 - по вертикали грунта


Фактические данные	Отметка рельефа, м
	1058.28
	1058.44
	1058.60
	1058.72
	1058.89
	1059.06
	1059.11
	1059.04
	1059.14
	1059.31
	1059.25
	1059.22
	1059.24
	1059.39
	1059.50
	1059.62
	1059.58
	1057.42
	1059.43
	1059.39
	1059.57
	1059.63
	1059.29
	1058.91
	1058.63
	1058.32
	1058.39
	1058.32
	1057.77
	1057.43
	1057.14
	1056.79
	1056.59
	1056.02
	1055.81
	1055.85
	1055.85
	1055.76
	1055.59
	1055.12
	1054.60
	1054.25
	1053.60
	1052.87
	1052.35
	1052.22

Пикетаж, м
600
620
640
660
680
700
720
740
760
780
800
820
840
860
880
900
920
940
960
980
000
020
040
060
080
100
120
140
160
180
200
220
240
260
280
300
320
340
360
380
400
420
440
460
480
500

Цооногийн дугаар



"БИГС" ХХК			
Захиалагч	"МСРСг" ХХК		Үе шат
Объект	ӨМНӨДЭЛГЭР - БИНДЭР чиглэлийн авто замын инженер-геологийн судалгаа		АЗ
Шалгасан	<i>[Signature]</i>	С.Баттогтох	Зургийн нэр
Зохиосон	<i>[Signature]</i>	А.Галбадрах	Зургийн дугаар 116
Зурсан	<i>[Signature]</i>	Б.Чанцал	Инженер-геологийн зүсэлт
			Масштаб: босоо 1:100 хэвтээ 1:1000



М 1:3000 – по горизонтали
 М 1:300 – по вертикали
 М 1:100 – по вертикали грунта

Фактические данные	Отметка рельефа, м
	Пикетаж, м

500	1052.47
520	1052.17
540	1052.15
560	1052.19
580	1052.15
600	1052.09
620	1051.96
640	1051.76
660	1050.64
680	1051.52
700	1051.36
720	1051.05
740	1050.82
760	1050.65
780	1050.59
800	1050.74
820	1051.00
840	1051.26
860	1051.53
880	1051.88
900	1052.14
920	1052.13
940	1052.08
960	1051.86
980	1051.79
000	1051.87
020	1052.24
040	1052.49
060	1052.47
080	1052.28
100	1052.05
117	1051.82
140	1051.57
160	1051.42
180	1051.06
200	1050.82
220	1050.69
240	1050.89
260	1051.50
280	1052.34
300	1053.46
320	1054.11
340	1054.62
360	1055.66
380	1056.87
400	1057.81

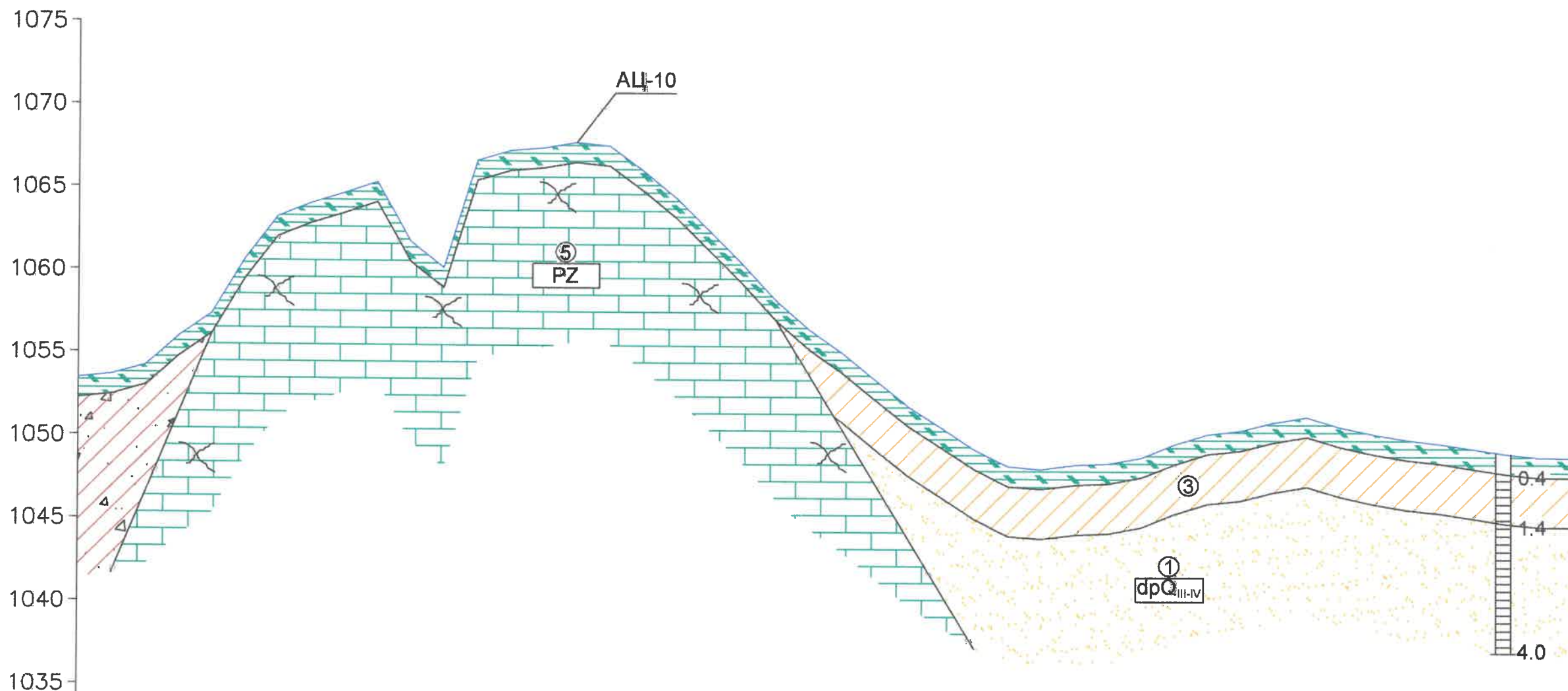
Цооногийн дугаар

Ц-130

104

04

"БИГС" ХХК			
	Захиалагч	"МСРСг" ХХК	
	Объект	ӨМНӨДЭЛГЭР - БИНДЭР чиглэлийн авто замын инженер-геологийн судалгаа	
Шалгасан	<i>[Signature]</i>	С.Баттогтох	Зургийн нэр
Зохиосон	<i>[Signature]</i>	А.Галбадрах	Инженер-геологийн зүсэлт
Зурсан	<i>[Signature]</i>	Б.Чанцал	
			Үе шат
			А3
			Масштаб: Босоо 1:100 Хэвтээ 1:1000
			Зургийн дугаар 117




М 1:3000 - по горизонтали
 М 1:300 - по вертикали
 М 1:100 - по вертикали грунта

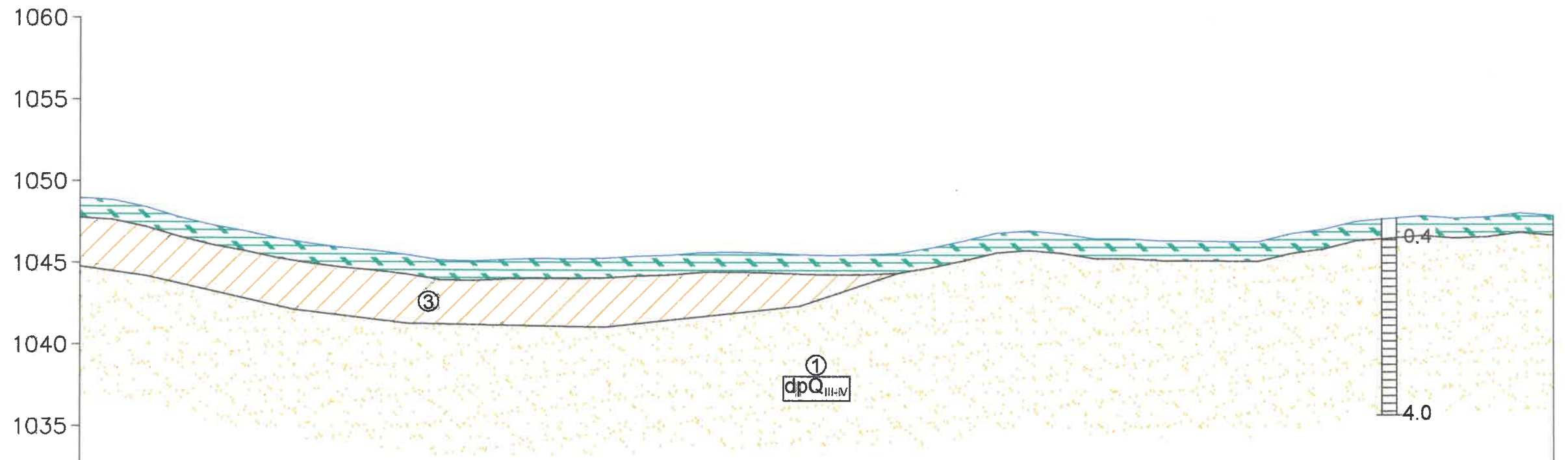
Фактические данные	Отметка рельефа, м	1053.45 1053.64 1054.21 1054.98 1055.98 1057.35 1060.66 1063.24 1064.05 1064.66 1065.34 1061.73 1060.16 1066.66 1067.26 1067.42 1067.77 1067.56 1066.09 1064.44 1062.48 1060.46 1058.28 1056.53 1055.14 1053.50 1051.92 1050.64 1049.34 1048.33 1048.18 1048.44 1048.52 1048.90 1049.69 1050.31 1050.53 1051.04 1051.37 1050.78 1050.34 1050.00 1049.78 1049.48 1049.18 1048.97 1048.96
	Пикетаж, м	300 320 349 360 380 400 420 440 460 480 500 520 540 560 580 600 620 640 660 680 700 720 740 760 780 800 820 840 860 880 900 920 940 960 980 000 020 040 060 080 100 120 140 160 180 200

Цооногийн дугаар

106
06

Ц-132


 "БИГС" ХХК	Захиалагч	"МСРСgr" ХХК		Үе шат
	Объект	ӨМНӨДЭЛГЭР - БИНДЭР чиглэлийн авто замын инженер-геологийн судалгаа		АЗ
Шалгасан	<i>Атгал</i>	С.Баттогтох	Зургийн нэр	Зургийн дугаар 119
Зохиосон	<i>Чамсүр</i>	А.Галбадрах	Инженер-геологийн зүсэлт	Масштаб босоо 1:100 хэвтээ 1:1000
Зурсан		Б.Чанцал		




М 1:3000 – по горизонтали
 М 1:300 – по вертикали
 М 1:100 – по вертикали грунта

Фактические данные	Отметка рельефа, м	Пикетаж, м
	1048.96	200
	1048.85	220
	1048.40	240
	1047.80	260
	1047.32	280
	1046.97	300
	1046.55	320
	1046.22	340
	1045.97	360
	1045.81	380
	1045.56	400
	1045.23	420
	1045.18	440
	1045.28	460
	1045.34	480
	1045.32	500
	1045.36	520
	1045.48	540
	1045.55	560
	1045.71	580
	1045.74	600
	1045.69	620
	1045.60	640
	1045.56	660
	1045.59	680
	1045.68	700
	1046.01	720
	1046.44	740
	1046.93	760
	1047.06	778
	1046.89	800
	1046.59	820
	1046.58	840
	1046.46	860
	1046.46	878
	1046.43	900
	1046.42	920
	1046.90	940
	1047.18	960
	1047.67	980
	1047.83	000
	1048.00	020
	1047.85	040
	1047.94	060
	1048.18	080
	1048.02	100

Цооногийн дугаар	107 Ц-133 07
------------------	--------------------

 "БИГС" ХХК	"БИГС" ХХК		
	Захиалагч	"МСРСgr" ХХК	
Объект	ӨМНӨДЭЛГЭР - БИНДЭР чиглэлийн авто замын инженер-геологийн судалгаа		АЗ
Шалгасан	<i>С.Баттогтох</i>	С.Баттогтох	Зургийн нэр
Зохиосон	<i>А.Галбадрах</i>	А.Галбадрах	Зургийн дугаар 120
Зурсан	<i>Б.Чанцал</i>	Б.Чанцал	Инженер-геологийн зүсэлт
			Масштаб босоо 1:100 хэвтээ 1:1000




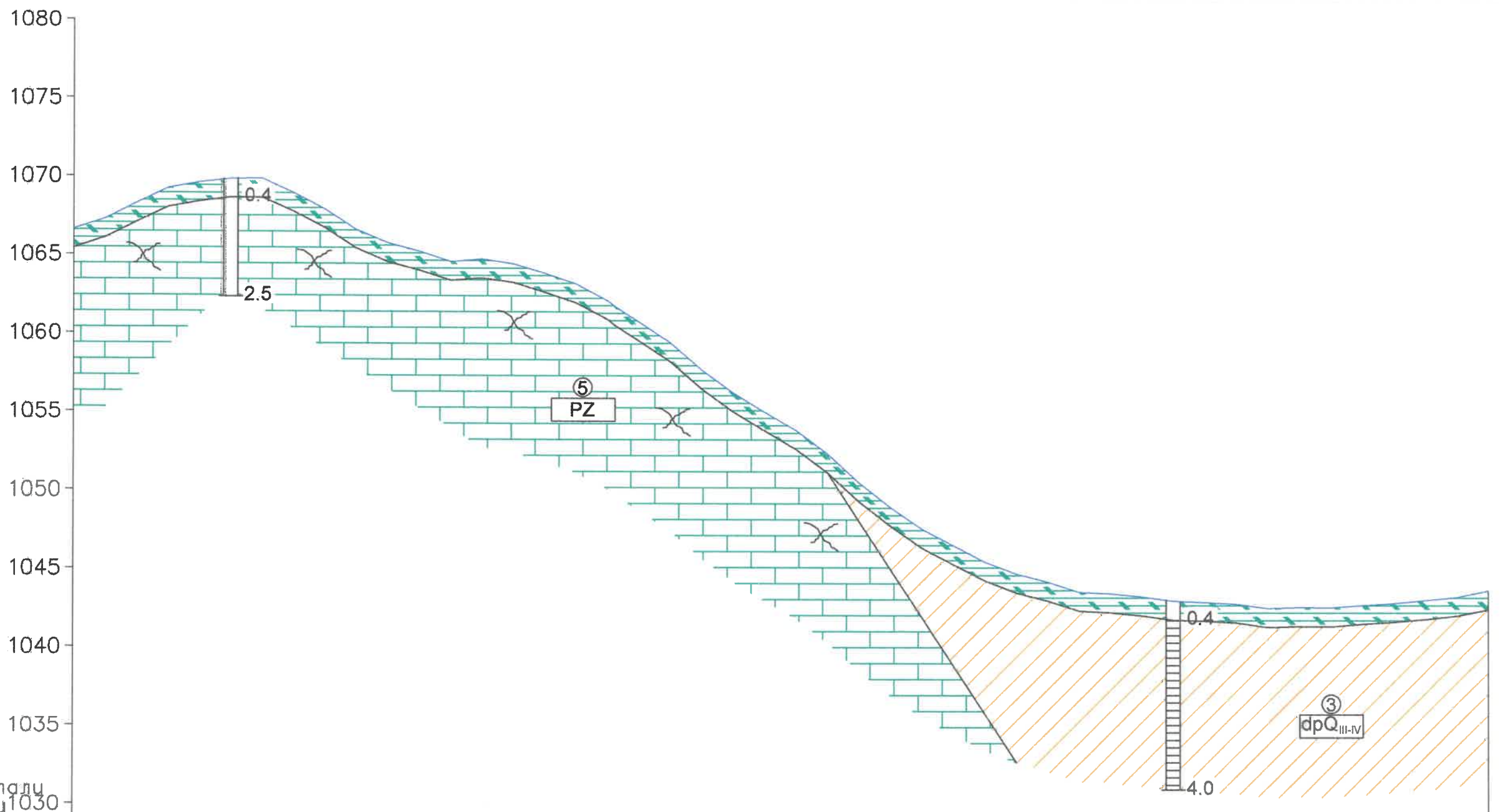
М 1:3000 – по горизонтали
 М 1:300 – по вертикали
 М 1:100 – по вертикали грунта

Фактические данные	Отметка рельефа, м
	Пикетаж, м

100	1048.07
120	1047.85
140	1047.75
160	1047.52
180	1047.04
200	1046.58
220	1046.39
240	1046.37
260	1046.41
280	1046.27
300	1046.25
320	1046.24
340	1046.22
360	1046.10
380	1046.07
400	1045.97
420	1045.93
440	1045.91
460	1045.94
480	1045.77
500	1045.87
520	1046.08
540	1046.41
560	1046.83
580	1047.33
600	1047.91
620	1048.50
640	1049.22
660	1049.92
680	1050.51
700	1050.32
720	1051.03
740	1052.52
760	1053.77
780	1054.77
800	1055.99
820	1057.10
840	1057.87
860	1059.52
880	1061.66
900	1062.73
920	1063.40
940	1063.92
960	1064.88
980	1065.79
000	1066.61

108
108


"БИГС" ХХК				
 "БИГС" ХХК	Захиалагч	"МСРСgr" ХХК		Үе шат
	Объект	ӨМНӨДЭЛГЭР - БИНДЭР чиглэлийн авто замын инженер-геологийн судалгаа		АЗ
Шалгасан	<i>[Signature]</i>	С.Баттогтох	Зургийн нэр	Зургийн дугаар 121
Зохиосон	<i>[Signature]</i>	А.Галбадрах	Инженер-геологийн зүсэлт	Масштаб: босоо 1:100 хэвтээ 1:1000
Зурсан	<i>[Signature]</i>	Б.Чанцал		

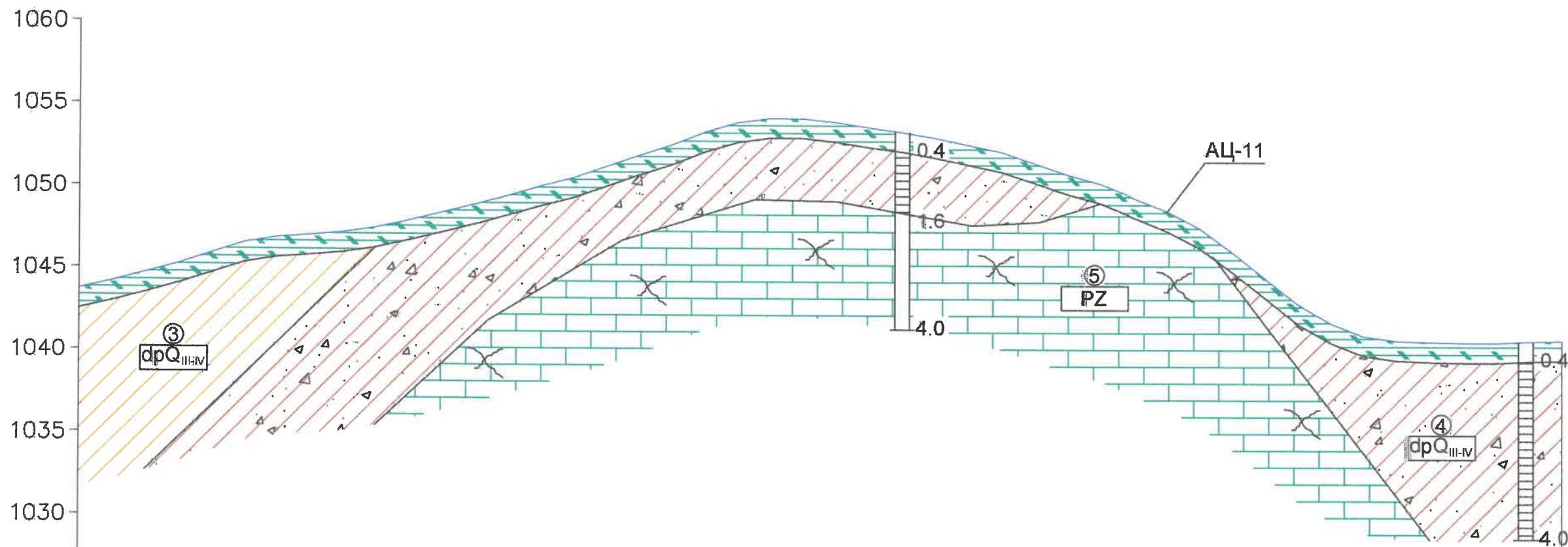


М 1:3000 – по горизонтали
 М 1:300 – по вертикали
 М 1:100 – по вертикали грунта

Фактические данные	Отметка рельефа, м	1066.67	1067.27	1068.27	1069.22	1069.58	1069.83	1069.84	1068.94	1067.90	1066.61	1065.76	1065.23	1064.58	1064.74	1064.45	1063.85	1063.17	1062.12	1060.76	1059.45	1057.69	1056.22	1055.01	1053.86	1052.37	1050.56	1048.98	1047.59	1046.53	1045.50	1044.74	1044.23	1043.58	1043.48	1043.29	1043.02	1042.95	1042.84	1042.55	1042.61	1042.60	1042.75	1042.88	1043.06	1043.26	1043.68
	Пикетаж, м	000	020	040	060	080	100	120	140	160	180	200	220	240	260	280	300	320	340	360	380	400	420	440	460	480	500	520	540	560	580	600	620	640	660	680	700	720	740	760	780	800	820	840	860	880	900




	"БИГС" ХХК			
	Захиалагч	"МСРСgr" ХХК		Үе шат
Шалгасан	Объект	ӨМНӨДЭЛГЭР - БИНДЭР чиглэлийн авто замын инженер-геологийн судалгаа		АЗ
Зохиосон	С.Баттогтох	Зургийн нэр	Зургийн дугаар 122	
Зурсан	А.Галбадрах	Инженер-геологийн зүсэлт	Масштаб: босоо 1:100 хэвтээ 1:1000	

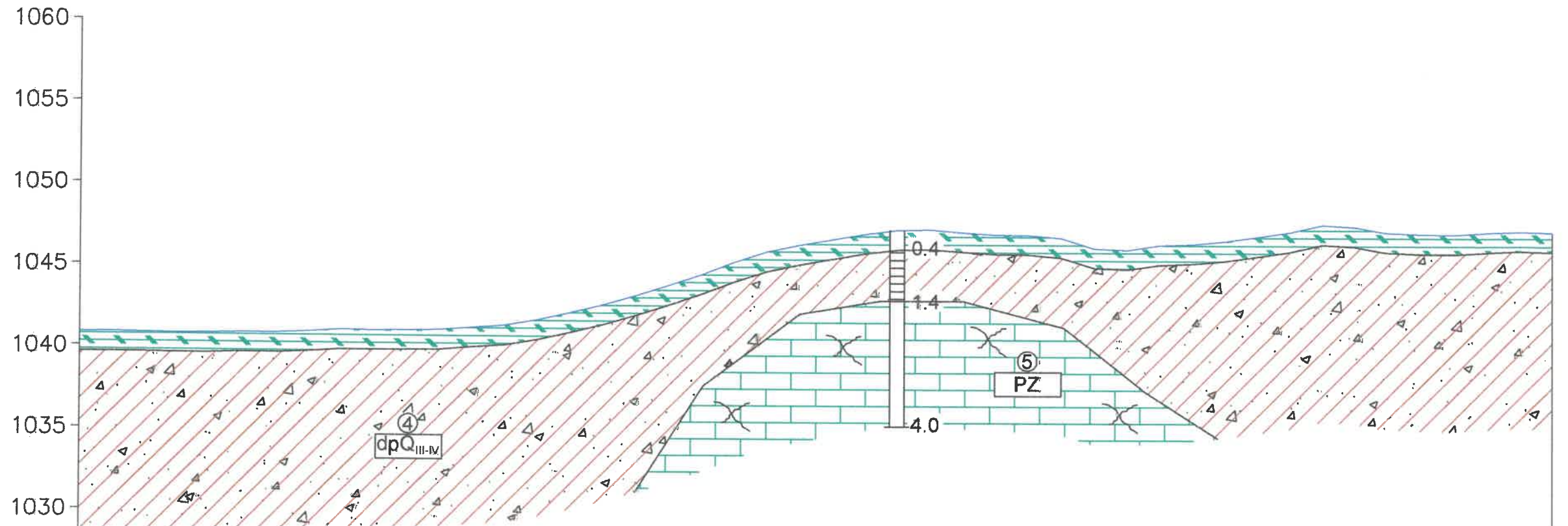


М 1:3000 – по горизонтали
 М 1:300 – по вертикали
 М 1:100 – по вертикали грунта

Фактические данные	Отметка рельефа, м	Пикетаж, м
	1043.68	900
	1044.15	920
	1044.68	940
	1045.24	960
	1045.89	980
	1046.53	000
	1046.86	020
	1047.01	040
	1047.18	060
	1047.48	080
	1047.91	100
	1048.41	120
	1048.92	140
	1049.45	160
	1050.03	180
	1050.54	200
	1051.24	220
	1051.93	240
	1052.58	260
	1053.36	280
	1053.95	300
	1054.21	320
	1054.19	340
	1053.98	360
	1053.65	380
	1053.39	400
	1053.05	420
	1052.62	440
	1052.20	460
	1051.52	480
	1050.85	500
	1050.30	520
	1049.68	535
	1048.64	560
	1047.62	580
	1046.16	600
	1044.60	620
	1043.01	640
	1041.85	660
	1041.07	680
	1040.79	700
	1040.71	720
	1040.68	740
	1040.68	760
	1040.76	780
	1040.80	800

Цооногийн дугаар	109	Ц-136	Ц-137
------------------	-----	-------	-------

	"БИГС" ХХК		
	Захиалагч	"МСРСgr" ХХК	
	Объект	ӨМНӨДЭЛГЭР - БИНДЭР чиглэлийн авто замын инженер-геологийн судалгаа	
	Шалгасан	С.Баттогтох	Зургийн нэр
	Зохисон	А.Галбадрах	Зургийн дугаар 123
Зурсан	Б.Чанцал	Инженер-геологийн зүсэлт	Масштаб: босоо 1:100 хэвтээ 1:1000



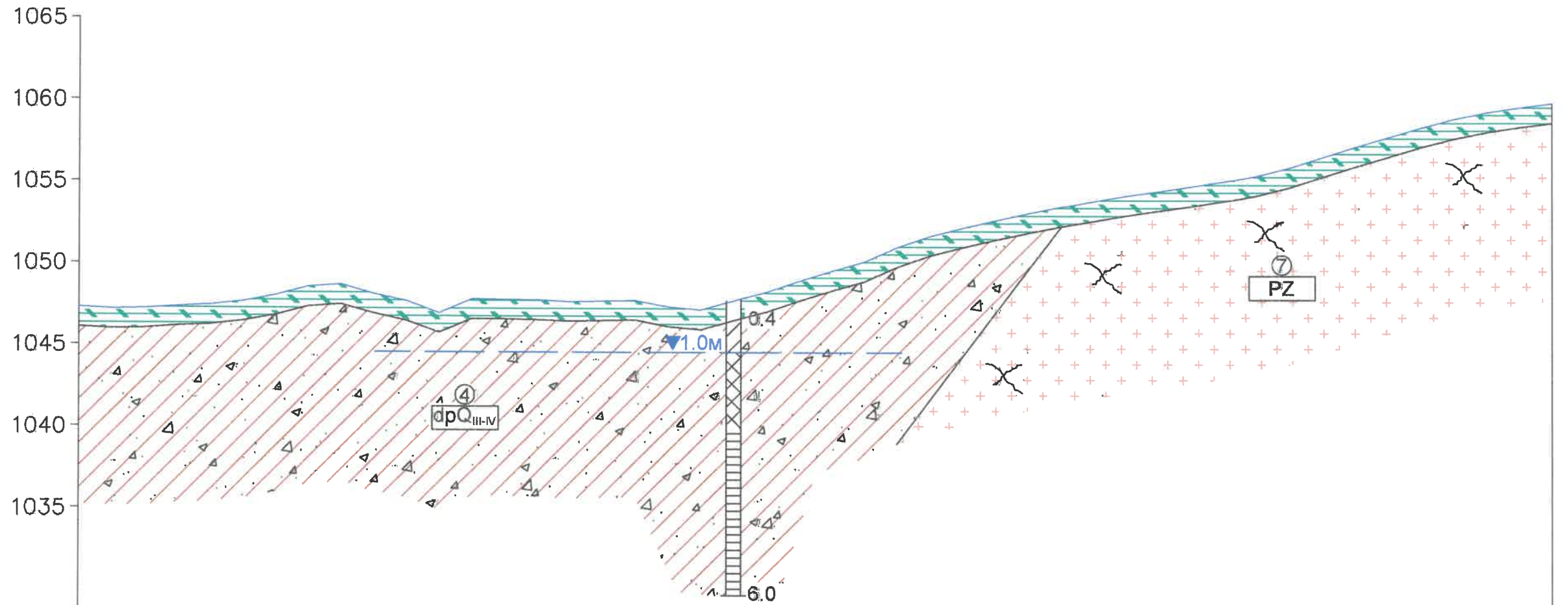
М 1:3000 – по горизонтали
 М 1:300 – по вертикали
 М 1:100 – по вертикали грунта

Фактические данные	Отметка рельефа, м	Пикетаж, м
	1040.80	800
	1040.83	820
	1040.80	840
	1040.77	860
	1040.78	880
	1040.84	900
	1040.82	920
	1040.92	940
	1041.04	960
	1041.01	980
	1041.03	000
	1041.06	020
	1041.22	040
	1041.36	060
	1041.70	080
	1042.14	100
	1042.63	120
	1043.19	140
	1043.83	160
	1044.50	180
	1045.28	200
	1045.93	220
	1046.35	240
	1046.70	260
	1047.04	280
	1047.28	300
	1047.33	320
	1047.17	340
	1047.04	360
	1047.02	380
	1046.84	400
	1046.22	420
	1046.13	440
	1046.42	460
	1046.49	480
	1046.67	500
	1046.94	520
	1047.24	540
	1047.69	560
	1047.56	580
	1047.22	600
	1047.13	620
	1047.12	640
	1047.24	660
	1047.32	680
	1047.26	700

Цооногийн дугаар	110	Ц-138




"БИГС" ХХК			
Захиалагч	"МСРСgr" ХХК		Үе шат
Объект	ӨМНӨДЭЛГЭР - БИНДЭР чиглэлийн авто замын инженер-геологийн судалгаа		A3
Шалгасан		С.Баттогтох	Зургийн нэр
Зохиосон		А.Галбадрах	Зургийн дугаар 124
Зурсан		Б.Чанцал	
			Масштаб: босоо 1:100 хэвтээ 1:1000

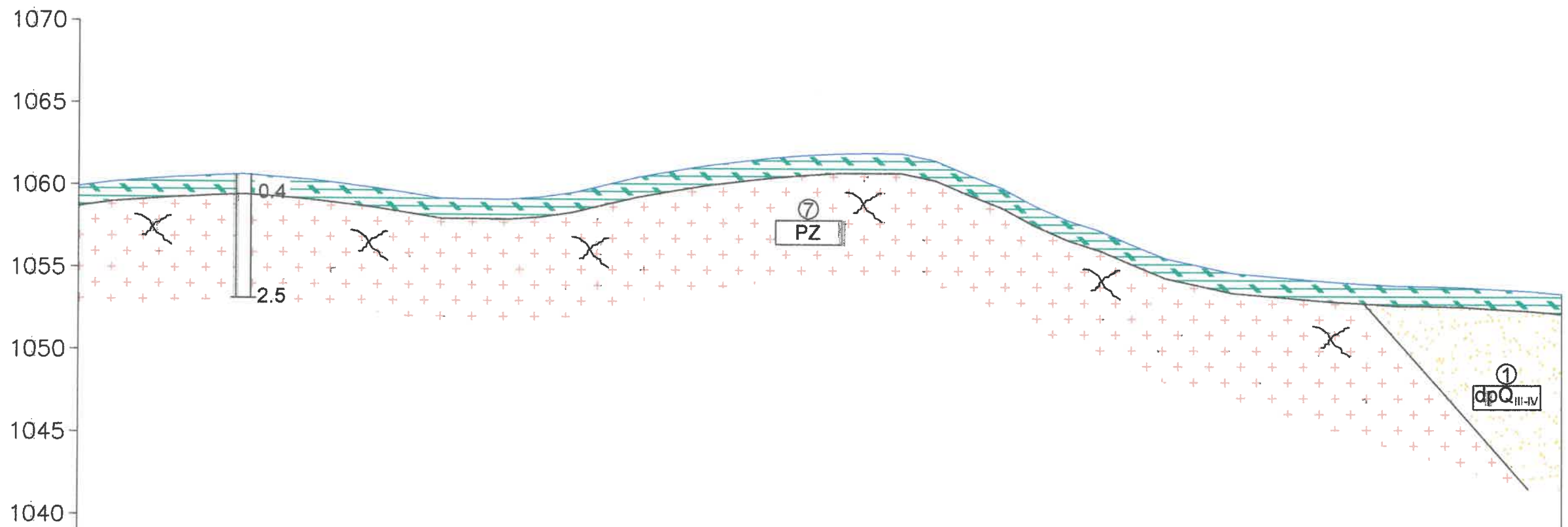


М 1:3000 – по горизонтали
 М 1:300 – по вертикали
 М 1:100 – по вертикали грун

Фактические данные	Отметка рельефа, м	1047.28	1047.15	1047.19	1047.33	1047.42	1047.65	1048.02	1048.55	1048.70	1048.14	1047.70	1046.98	1047.83	1047.80	1047.77	1047.67	1047.71	1047.76	1047.37	1047.18	1047.74	1048.27	1048.95	1049.56	1050.14	1051.03	1051.72	1052.22	1052.69	1053.13	1053.52	1053.87	1054.20	1054.49	1054.77	1055.09	1055.42	1055.94	1056.57	1057.20	1057.80	1058.40	1058.92	1059.32	1059.63	1059.90
	Пикетаж, м	700	720	740	760	780	800	820	840	860	880	900	920	940	960	980	000	020	040	060	080	100	120	140	160	180	200	220	240	260	280	300	320	340	360	380	400	420	440	460	480	500	520	540	560	580	600


Цооногийн дугаар	111	Ц-139
------------------	-----	-------

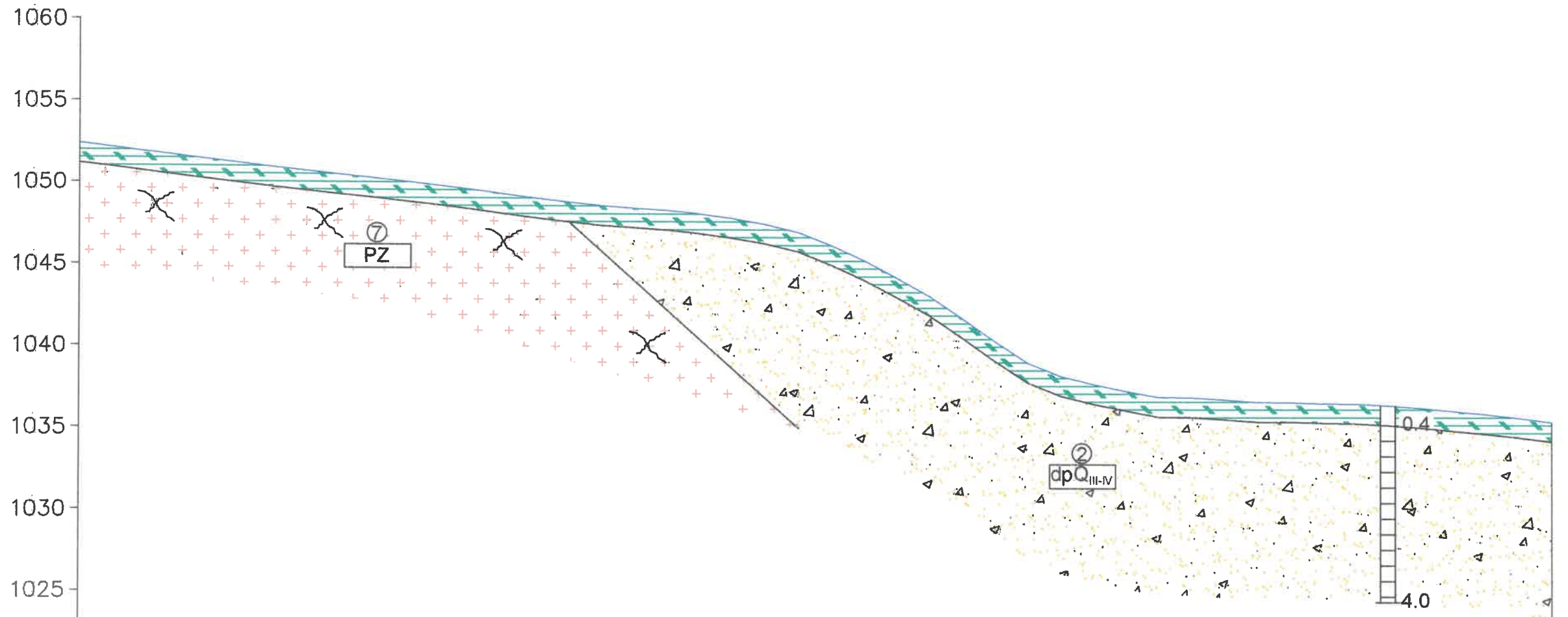
	"БИГС" ХХК			
	Захиалагч	"МСРСgr" ХХК		Үе шат
Объект	ӨМНӨДЭЛГЭР - БИНДЭР чиглэлийн авто замын инженер-геологийн судалгаа		АЗ	
Шалгасан	<i>[Signature]</i>	С.Баттогтох	Зургийн нэр	Зургийн дугаар 125
Зохиосон	<i>[Signature]</i>	А.Галбадрах	Инженер-геологийн зүсэлт	Масштаб босоо 1:100 хэвтээ 1:1000
Зурсан	<i>[Signature]</i>	Б.Чанцал		



М 1:3000 – по горизонтали
 М 1:300 – по вертикали
 М 1:100 – по вертикали грунта


Фактические данные	Отметка рельефа, м	1059.99	1060.18	1060.34	1060.48	1060.59	1060.68	1060.54	1060.37	1060.14	1059.90	1059.60	1059.28	1059.27	1059.23	1059.38	1059.67	1060.16	1060.63	1060.99	1061.33	1061.58	1061.82	1061.99	1062.11	1062.13	1062.12	1061.70	1060.85	1060.06	1058.98	1058.10	1057.46	1056.60	1055.80	1055.39	1054.94	1054.77	1054.60	1054.43	1054.31	1054.20	1054.17	1054.12	1054.00	1053.89	1053.73	
	Пикетаж, м	600	620	640	660	680	700	720	740	760	780	800	820	840	860	880	900	920	940	960	980	000	020	040	060	080	100	120	140	160	180	200	220	240	260	280	300	320	340	360	380	400	420	440	460	480	500	
Цооногийн дугаар						Ц-140															112																											

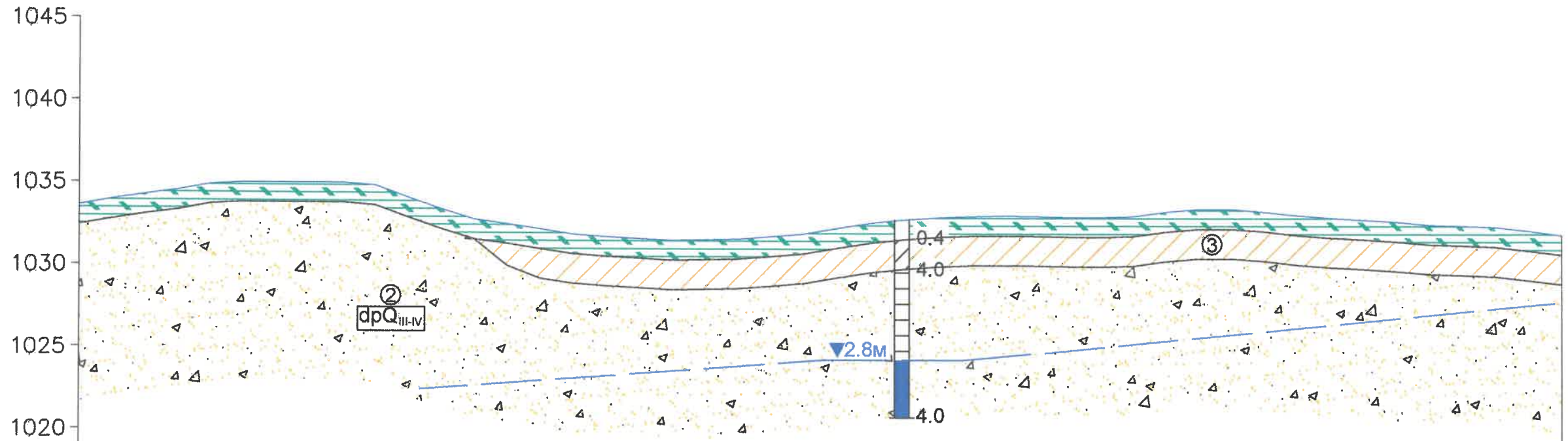
 "БИГС" ХХК	"БИГС" ХХК			
	Захиалагч	"МСРСг" ХХК		Үе шат
	Объект	ӨМНӨДЭЛГЭР - БИҮДЭР чиглэлийн авто замын инженер-геологийн судалгаа		АЗ
	Шалгасан	<i>С.Баттогтох</i>	Зургийн нэр	Зургийн дугаар 126
Зохиосон	<i>А.Галбадрах</i>	Инженер-геологийн зүсэлт	Масштаб: босоо 1:100 хэвтээ 1:1000	
Зурсан	<i>Б.Чанцал</i>			



М 1:3000 — по горизонтали
 М 1:300 — по вертикали
 М 1:100 — по вертикали грунта

Фактические данные	Отметка рельефа, м	1052.55 1052.12 1051.87 1051.63 1051.39 1051.15 1050.93 1050.72 1050.50 1050.30 1050.07 1049.86 1049.61 1049.40 1049.09 1048.85 1048.64 1048.50 1048.36 1048.22 1047.87 1047.53 1047.04 1046.25 1045.34 1044.29 1043.16 1041.81 1040.38 1039.07 1038.26 1037.78 1037.36 1037.00 1036.97 1036.84 1036.70 1036.69 1036.63 1036.59 1036.48 1036.34 1036.15 1035.96 1035.73 1035.48
	Пикетаж, м	300 320 340 360 380 400 420 440 460 480 500 520 540 556 580 600 620 640 660 676 700 720 740 760 780 800 820 840 860 880 900 920 940 960 980 000 020 040 060 080 100 120 140 160 180 200
Цооногийн дугаар		115 115 Ц-144

 "БИГС" ХХК	Захиалагч	"МСРСgr" ХХК		Үе шат
	Объект	ӨМНӨДЭЛГЭР - БИНДЭР чиглэлийн авто замын инженер-геологийн судалгаа		АЗ
Шалгасан	<i>[Signature]</i>	С.Баттогтох	Зургийн нэр	Зургийн дугаар 129
Зохиосон	<i>[Signature]</i>	А.Галбадрах	Инженер-геологийн зүсэлт	Масштаб: босоо 1:100 хэвтээ 1:1000
Зурсан	<i>[Signature]</i>	Б.Чанцал		

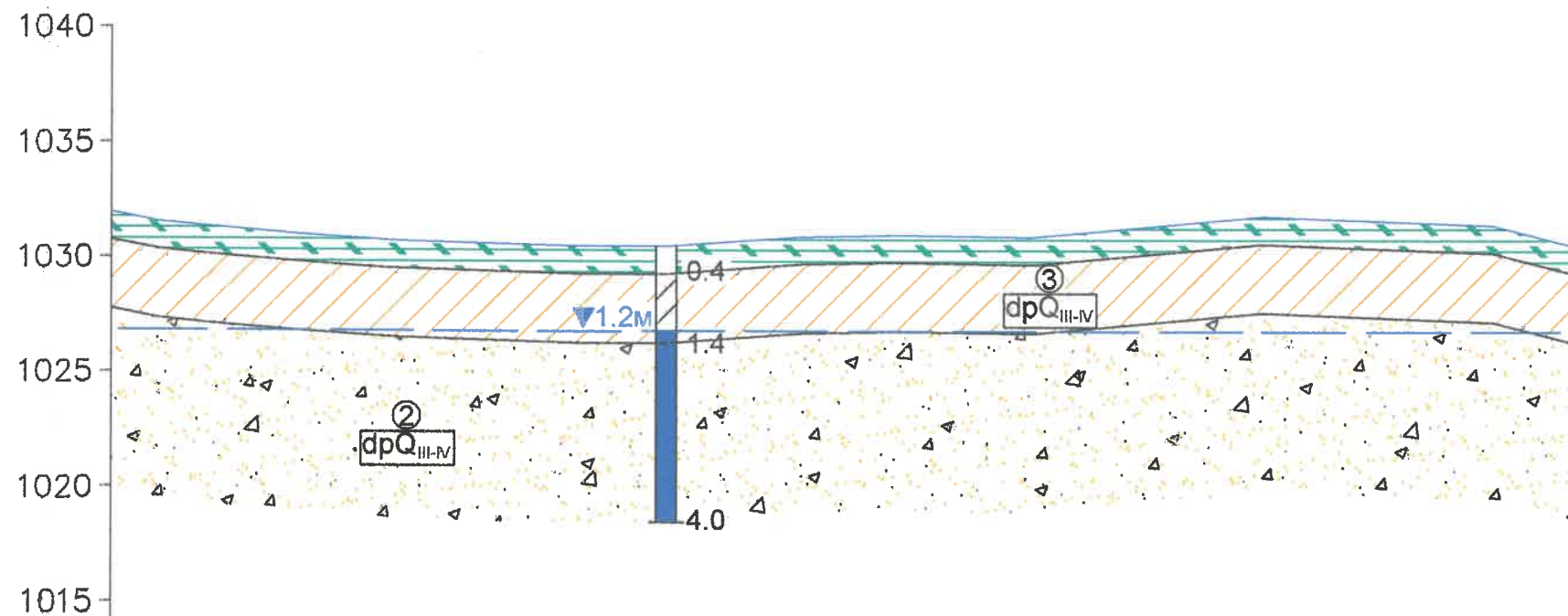


М 1:3000 — по горизонтали
 М 1:300 — по вертикали
 М 1:100 — по вертикали грунта

Фактические данные	Отметка рельефа, м	1033.85	1033.95	1034.25	1034.52	1034.89	1035.00	1035.00	1035.00	1035.00	1034.83	1034.10	1033.42	1032.81	1032.54	1032.23	1031.93	1031.78	1031.67	1031.56	1031.59	1031.64	1031.79	1031.96	1032.29	1032.62	1032.83	1032.97	1033.05	1033.09	1033.06	1033.01	1033.00	1033.06	1033.34	1033.50	1033.50	1033.35	1033.13	1032.97	1032.86	1032.74	1032.56	1032.50	1032.43	1032.20	1031.95
	Пикетаж, м	100	120	140	160	180	200	220	240	260	280	300	320	340	360	380	400	420	440	460	480	500	520	540	560	580	600	620	640	660	680	700	720	740	760	780	800	820	840	860	880	900	920	940	960	980	000
Цооногийн дугаар																														Ц-146	117																




"БИГС" ХХК			
Захиалагч	"МСРСgr" ХХК		Үе шат
Объект	ӨМНӨДЭЛГЭР - БИНДЭР чиглэлийн авто замын инженер-геологийн судалгаа		АЗ
Шалгасан	<i>С.Баттогтох</i>	Зургийн нэр	Зургийн дугаар 131
Зохиосон	<i>А.Галбадрах</i>	Инженер-геологийн зүсэлт	Масштаб: босоо 1:100 хэвтээ 1:1000
Зурсан	<i>Б.Чанцал</i>		

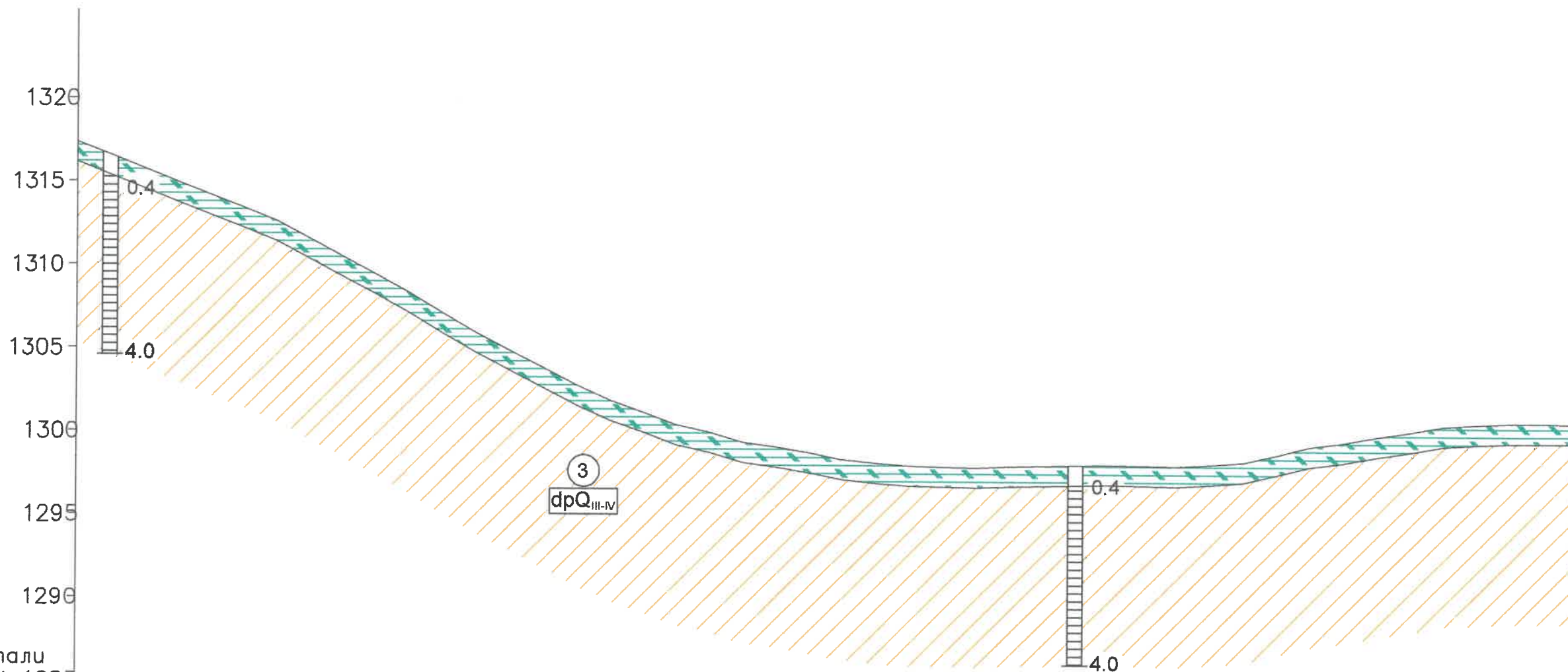


М 1:3000 – по горизонтали
 М 1:300 – по вертикали
 М 1:100 – по вертикали грунта

Фактические данные	Отметка рельефа, м	Пикетаж, м
	1031.95	000
	1031.55	020
	1031.34	040
	1031.18	060
	1031.02	080
	1030.89	100
	1030.76	119
	1030.50	200
	1030.50	243
	1030.92	300
	1031.00	343
	1030.91	400
	1031.82	500
	1031.43	600
	1031.43	604.67


Цооногийн дугаар	117	Ц-147
------------------	-----	-------

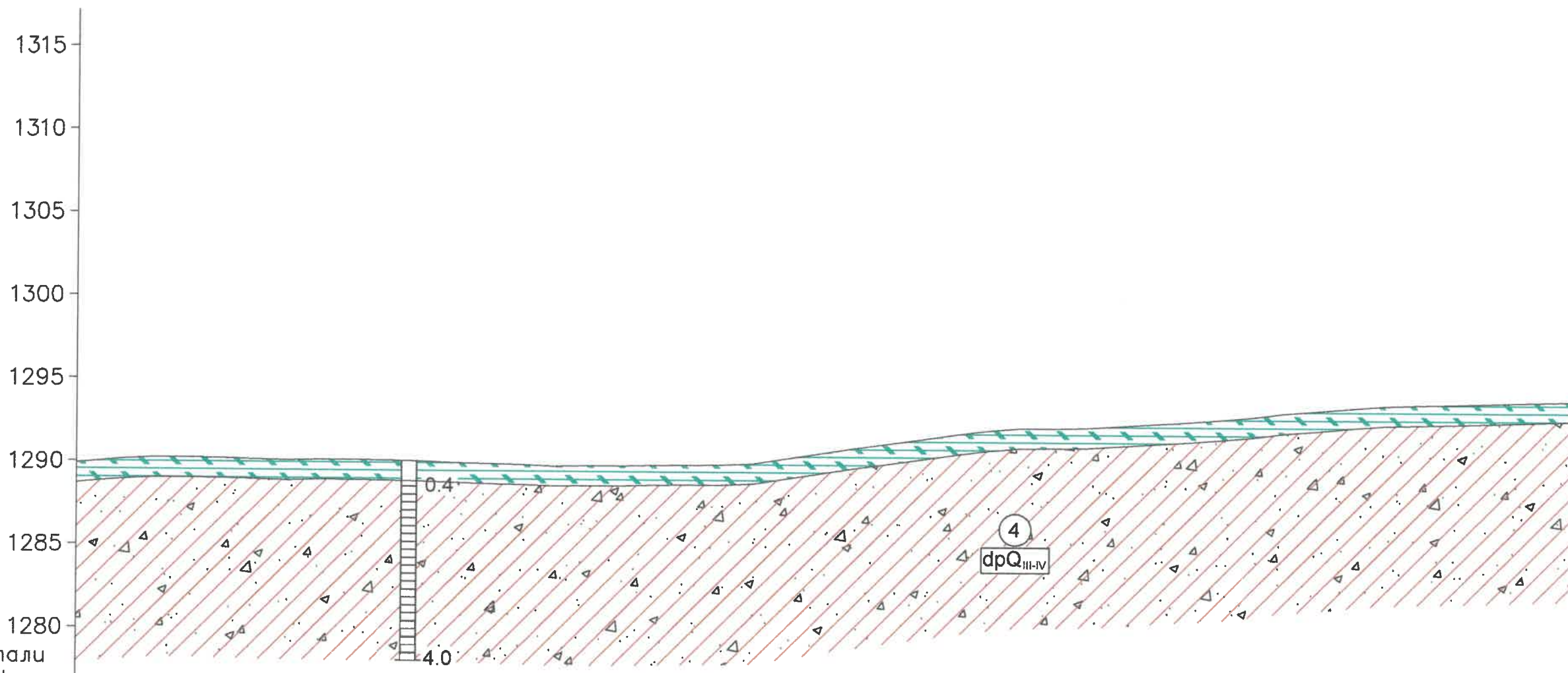
"БИГС" ХХК			
 "БИГС" ХХК	Захиалагч	"МСРСgr" ХХК	
	Объект	ӨМНӨДЭЛГЭР - БИНДЭР чиглэлийн авто замын инженер-геологийн судалгаа	
Шалгасан	<i>[Signature]</i>	С.Баттогтох	Зургийн нэр
Зохиосон	<i>[Signature]</i>	А.Галбадрах	Инженер-геологийн зүсэлт
Зурсан	<i>[Signature]</i>	Б.Чанцал	
			Үе шат
			А3
			Зургийн дугаар 132
			Масштаб босоо 1:100 хэвтээ 1:1000



М 1:3000 — по горизонтали
 М 1:300 — по вертикали 1285
 М 1:100 — по вертикали грунта

Фактические данные	Отметка рельефа,	1317.39 1316.59 1315.77 1314.97 1314.19 1313.42 1312.63 1311.56 1310.49 1309.44 1308.33 1307.12 1305.97 1304.91 1303.88 1302.85 1301.95 1301.25 1300.50 1300.05 1299.45 1299.19 1298.84 1298.45 1298.23 1298.07 1298.03 1297.99 1298.06 1298.10 1298.14 1298.17 1298.14 1298.10 1298.20 1298.36 1298.81 1299.30 1299.56 1299.92 1300.22 1300.58 1300.71 1300.79 1300.79																																												
	Пикетаж, м	000	020	040	060	080	100	120	140	160	180	200	220	240	260	280	300	320	340	360	380	400	420	440	459	480	500	520	540	560	579	600	620	640	660	680	700	720	740	760	780	800	820	840	860	881
Цооногийн дугаар																																														

 "БИГС" ХХК	Захиалагч	"МСРСgr" ХХК		Үе шат
	Шалгасан	Объект	ӨМНӨДЭЛГЭР - БИНДЭР чиглэлийн авто замын инженер-геологийн судалгаа	
Зохиосон	С.Баттогтох	Зургийн нэр	Зургийн дугаар 1	
Зурсан	А.Галбадрах	Инженер-геологийн зүсэлт /Өмнөдэлгэр тойрог зам/	Масштаб босоо 1:100 хэвтээ 1:1000	
	Б.Чанцал			




М 1:3000 — по горизонтали
 М 1:300 — по вертикали
 М 1:100 — по вертикали

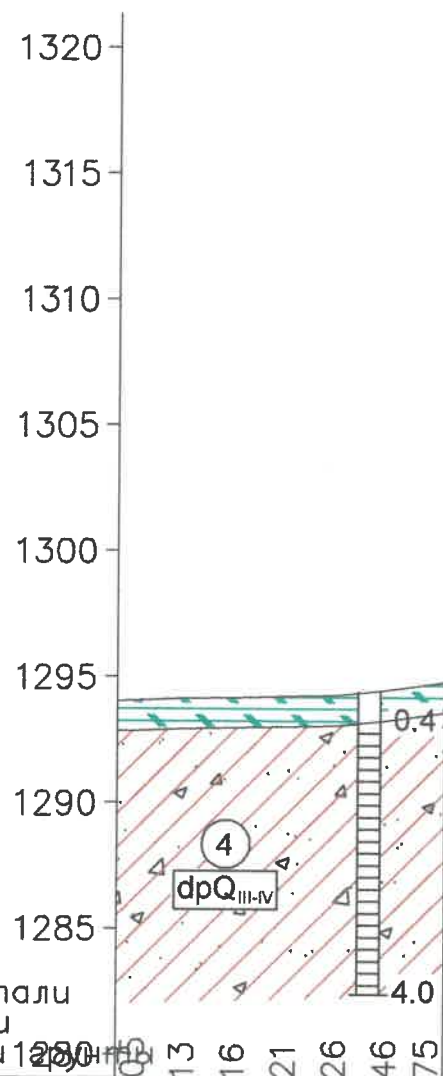
Фактические данные	Отметка рельефа, м
	Пикетаж, м

1+800	1289.99
826	1290.13
846	1290.23
866	1290.24
886	1290.21
906	1290.16
926	1290.10
946	1290.16
966	1290.15
986	1290.13
006	1290.09
026	1290.01
046	1289.96
066	1289.92
086	1289.84
106	1289.88
126	1289.88
146	1289.93
166	1289.95
186	1289.96
206	1290.04
226	1290.36
246	1290.68
266	1290.99
286	1291.28
306	1291.55
326	1291.85
346	1292.10
366	1292.26
386	1292.28
406	1292.31
426	1292.43
446	1292.56
466	1292.69
486	1292.83
506	1293.01
526	1293.26
546	1293.41
566	1293.59
586	1293.74
606	1293.79
626	1293.83
646	1293.89
666	1293.96
2+700	1294.01

Цооногийн дугаар

Ц-155

"БИГС" ХХК			
 "БИГС" ХХК	Захиалагч	"МСРСgr" ХХК	
	Объект	ӨМНӨДЭЛГЭР - БИНДЭР чиглэлийн авто замын инженер-геологийн судалгаа	
Шалгасан	<i>С.Баттогтох</i>	С.Баттогтох	Зургийн нэр
Зохиосон	<i>А.Галбадрах</i>	А.Галбадрах	Инженер-геологийн зүсэлт /Өмнөдэлгэр тойрог зам/
Зурсан	<i>Б.Чанцал</i>	Б.Чанцал	
			Үе шат
			А3
			Зургийн дугаар 3
			Масштаб босоо 1:100 хэвтээ 1:1000







М 1:3000 — по горизонтали
 М 1:300 — по вертикали
 М 1:100 — по вертикали

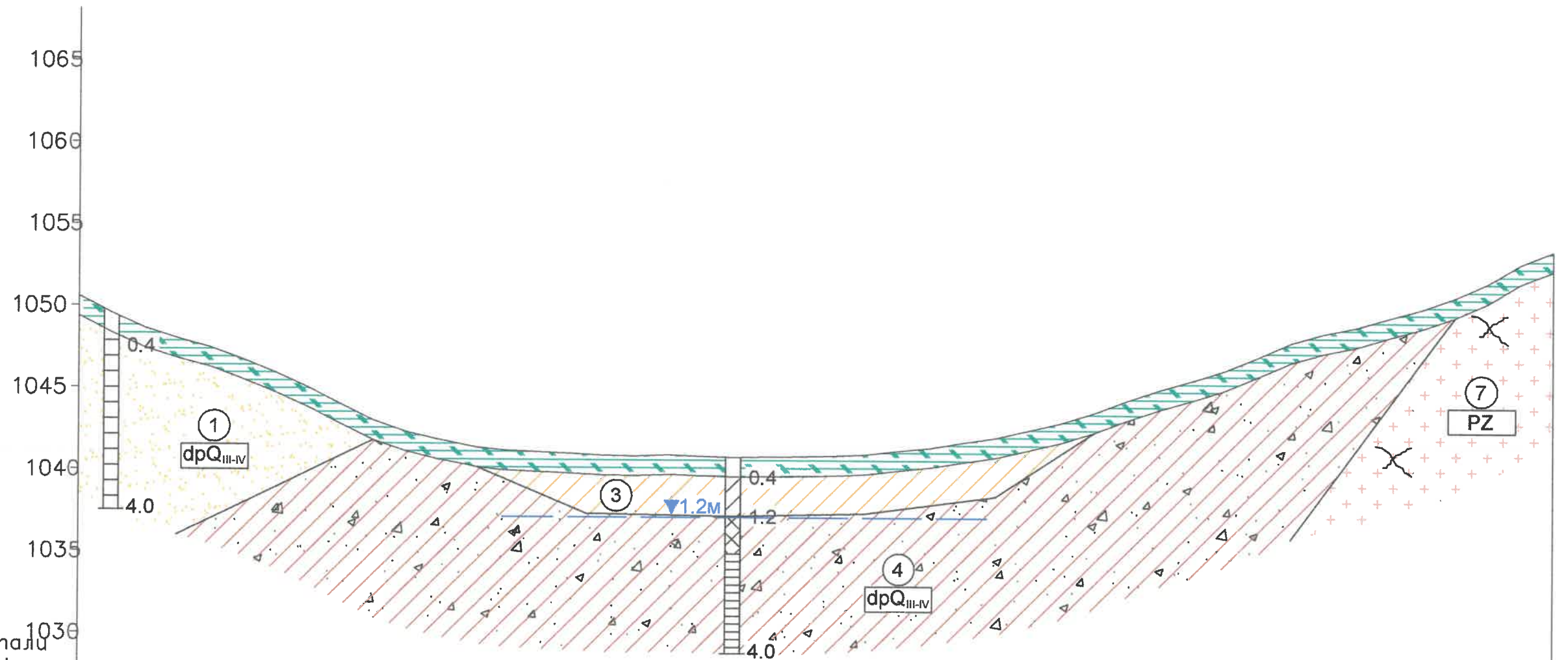
Фактические данные	Отметка рельефа, м
	Пикетаж, м

2+700	1294.00
726	1294.13
746	1294.16
766	1294.21
786	1294.26
806	1294.46
826	1294.75

Цооногийн дугаар

● Ц-156

 "БИГС" ХХК	"БИГС" ХХК			
	Захиалагч	"МСРСг" ХХК		Үе шат
	Объект	ӨМНӨДЭЛГЭР - БИНДЭР чиглэлийн авто замын инженер-геологийн судалгаа		АЗ
Шалгасан		С.Баттогтох	Зургийн нэр	Зургийн дугаар 4
Зохиосон		А.Галбадрах	Инженер-геологийн зүсэлт /Өмнөдэлгэр тойрог зам/	Масштаб босоо 1:100 хэвтээ 1:1000
Зурсан		Б.Чанцал		



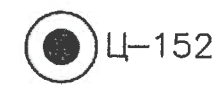
М 1:3000 – по горизонтали
 М 1:300 – по вертикали
 М 1:100 – по вертикали грунтов


Фактические данные	Отметка рельефа,
	1050.55
	1049.53
	1048.64
	1048.00
	1047.46
	1046.73
	1045.93
	1045.03
	1044.02
	1043.04
	1042.36
	1041.88
	1041.49
	1041.25
	1041.16
	1041.08
	1040.97
	1040.94
	1041.01
	1040.94
	1040.88
	1040.90
	1040.91
	1040.98
	1041.05
	1041.29
	1041.49
	1041.82
	1041.98
	1042.58
	1043.05
	1043.68
	1044.45
	1045.13
	1045.70
	1046.01
	1046.33
	1047.14
	1048.02
	1048.59
	1049.00
	1049.58
	1050.13
	1050.84
	1051.73
	1052.90
	1053.68

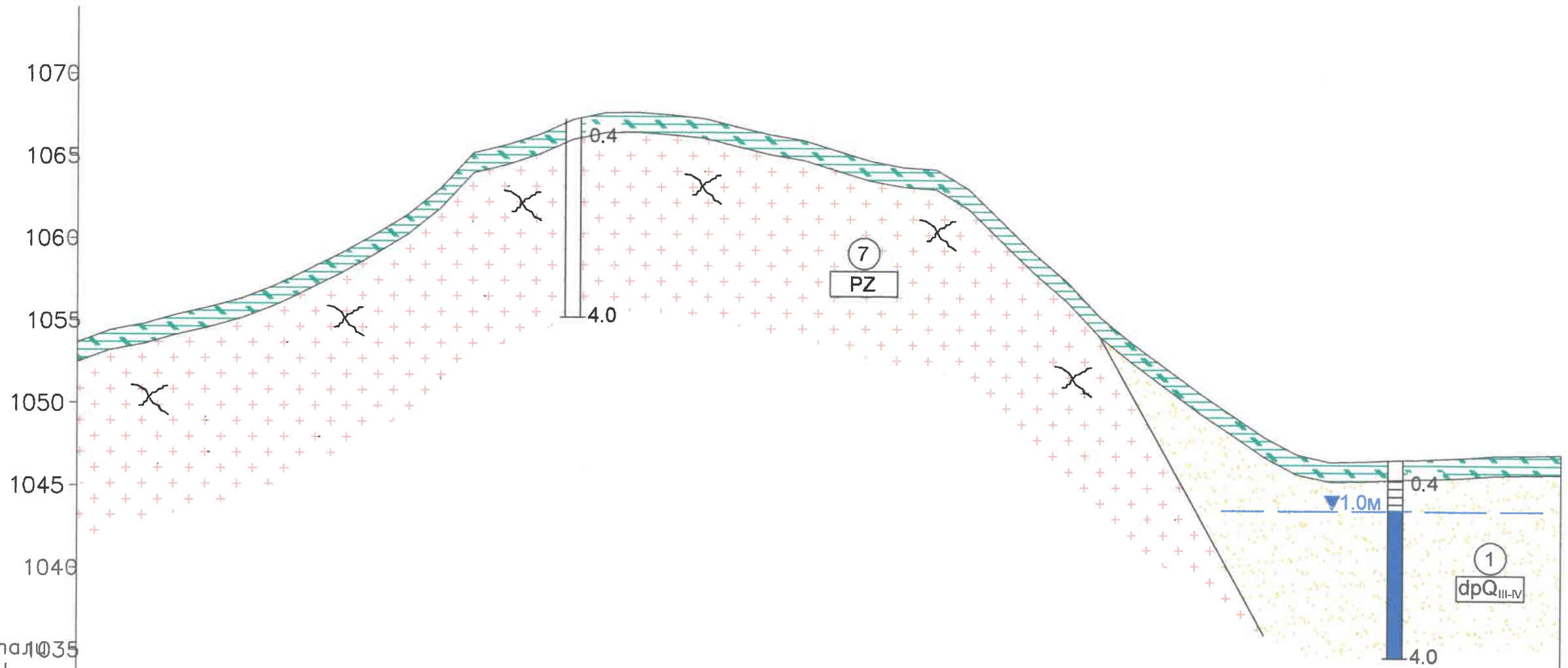
Пикетаж, м

000
020
040
060
080
100
120
140
160
180
200
220
240
260
280
300
320
340
360
380
400
420
432
460
480
500
520
540
552
580
600
620
640
660
680
690
700
720
740
760
780
800
820
840
860
880
900

Цооногийн дугаар



"БИГС" ХХК			
 "БИГС" ХХК	Захиалагч	"МСРСgr" ХХК	
	Объект	ӨМНӨДЭЛГЭР - БИНДЭР чиглэлийн авто замын инженер-геологийн судалгаа	
Шалгасан	<i>С.Баттогтох</i>	С.Баттогтох	Зургийн нэр
Зохиосон	<i>А.Галбадрах</i>	А.Галбадрах	Зургийн дугаар 1
Зурсан	<i>Б.Чанцал</i>	Б.Чанцал	Инженер-геологийн зүсэлт /Биндэр холбоос зам/
			Масштаб босоо 1:100 хэвтээ 1:1000




М 1:3000 — по горизонтали
 М 1:300 — по вертикали
 М 1:100 — по вертикали

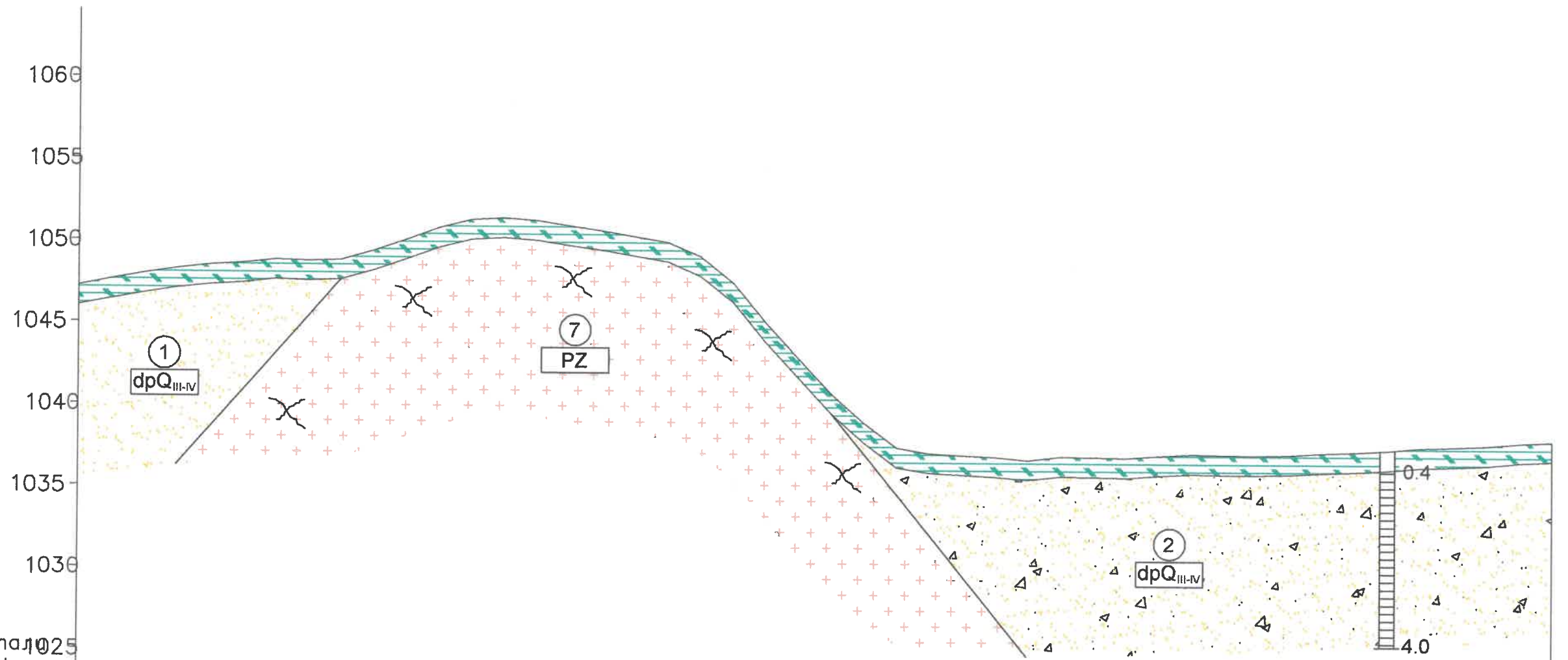
Фактические данные	Отметка рельефа, м
	Пикетаж, м

900	1053.60
919	1054.20
929	1054.60
940	1054.79
960	1055.36
980	1055.82
000	1056.39
020	1057.18
029	1057.63
040	1058.14
060	1059.13
080	1060.24
100	1061.47
120	1063.07
140	1065.24
160	1065.74
180	1066.40
200	1067.30
220	1067.72
240	1067.74
260	1067.60
280	1067.40
300	1066.88
320	1066.42
340	1066.07
360	1065.46
380	1064.85
400	1064.47
420	1064.33
440	1063.15
460	1061.23
480	1059.29
500	1057.58
520	1055.44
540	1053.85
560	1052.36
580	1050.89
600	1049.55
620	1048.20
640	1047.17
660	1046.74
680	1046.77
700	1046.86
720	1046.90
740	1047.00
760	1047.14
780	1047.18
800	1047.20

Ц-151

Ц-150

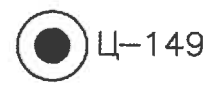
 "БИГС" ХХК	Захиалагч	"МСПСг" ХХК		Үе шат
	Объект	ӨМНӨДЭЛГЭР - БИНДЭР чиглэлийн авто замын инженер-геологийн судалгаа		А3
Шалгасан	<i>Баттогтох</i>	С.Баттогтох	Зургийн нэр	Зургийн дугаар 2
Зохиосон	<i>А.Галбадрах</i>	А.Галбадрах	Инженер-геологийн зүсэлт /Биндэр холбоос зам/	Масштаб босоо 1:100 хэвтээ 1:1000
Зурсан	<i>Б.Чанцал</i>	Б.Чанцал		




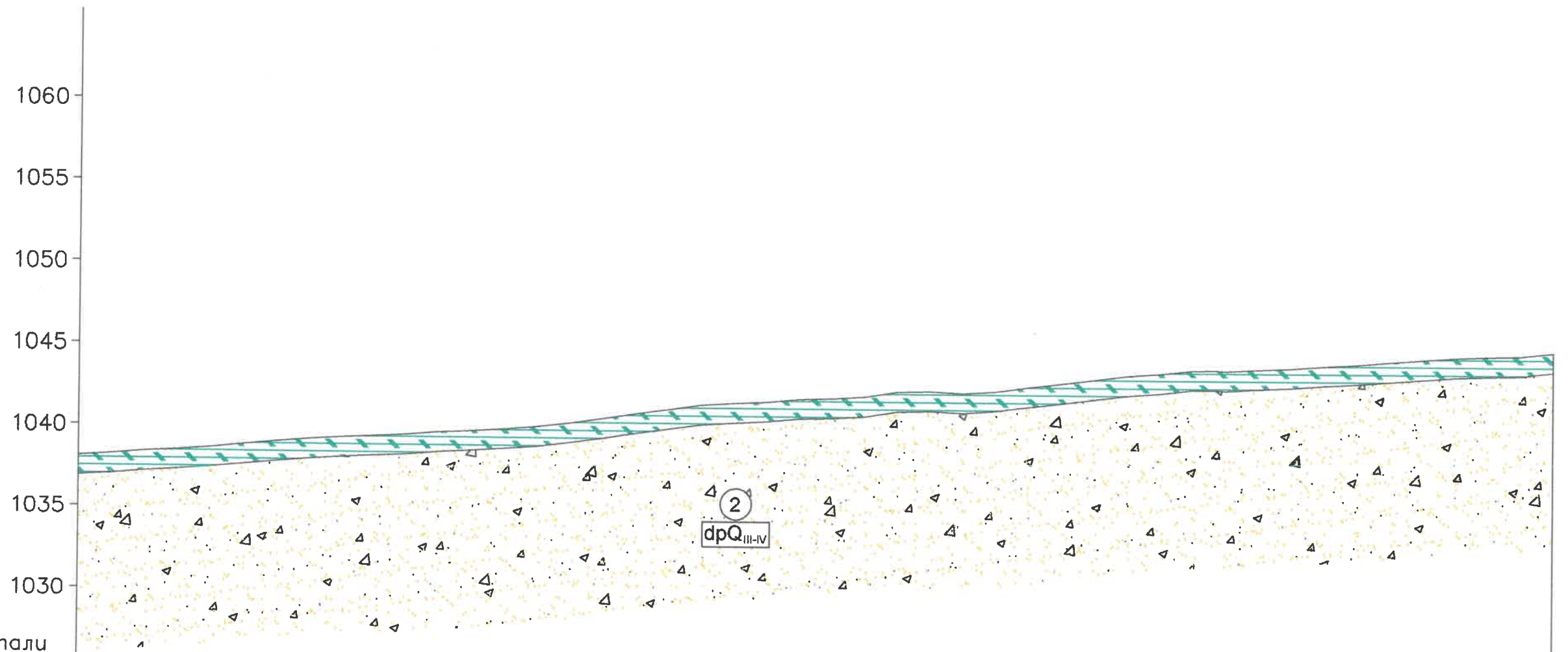
М 1:3000 — по горизонтали
 М 1:300 — по вертикали
 М 1:100 — по вертикали грунта

Фактические данные	Отметка рельефа,
	Пикетаж, м

800	1047.24
820	1047.59
840	1047.95
860	1048.26
880	1048.48
900	1048.61
920	1048.83
940	1048.75
960	1048.83
980	1049.39
000	1050.08
020	1050.81
040	1051.32
060	1051.43
080	1051.27
100	1050.97
120	1050.67
140	1050.34
160	1050.00
180	1049.14
200	1047.54
220	1045.12
240	1042.92
260	1040.78
280	1039.00
300	1037.51
320	1037.19
340	1037.08
360	1036.99
380	1036.81
400	1037.02
420	1037.01
440	1036.96
460	1037.12
480	1037.22
500	1037.18
520	1037.17
540	1037.21
560	1037.32
580	1037.39
600	1037.49
620	1037.66
640	1037.73
660	1037.82
680	1037.99
700	1038.08



"БИГС" ХХК			
 "БИГС" ХХК	Захиалагч	"МСРСг" ХХК	
	Объект	ӨМНӨДЭЛГЭР - БИНДЭР чиглэлийн авто замын инженер-геологийн судалгаа	
Шалгасан	<i>С.Баттогтох</i>	С.Баттогтох	Зургийн нэр
Зохиосон	<i>А.Галбадрах</i>	А.Галбадрах	Зургийн дугаар 3
Зурсан	<i>Б.Чанцал</i>	Б.Чанцал	Инженер-геологийн зүсэлт /Биндэр холбоос зам/
			Масштаб босоо 1:100 хэвтээ 1:1000




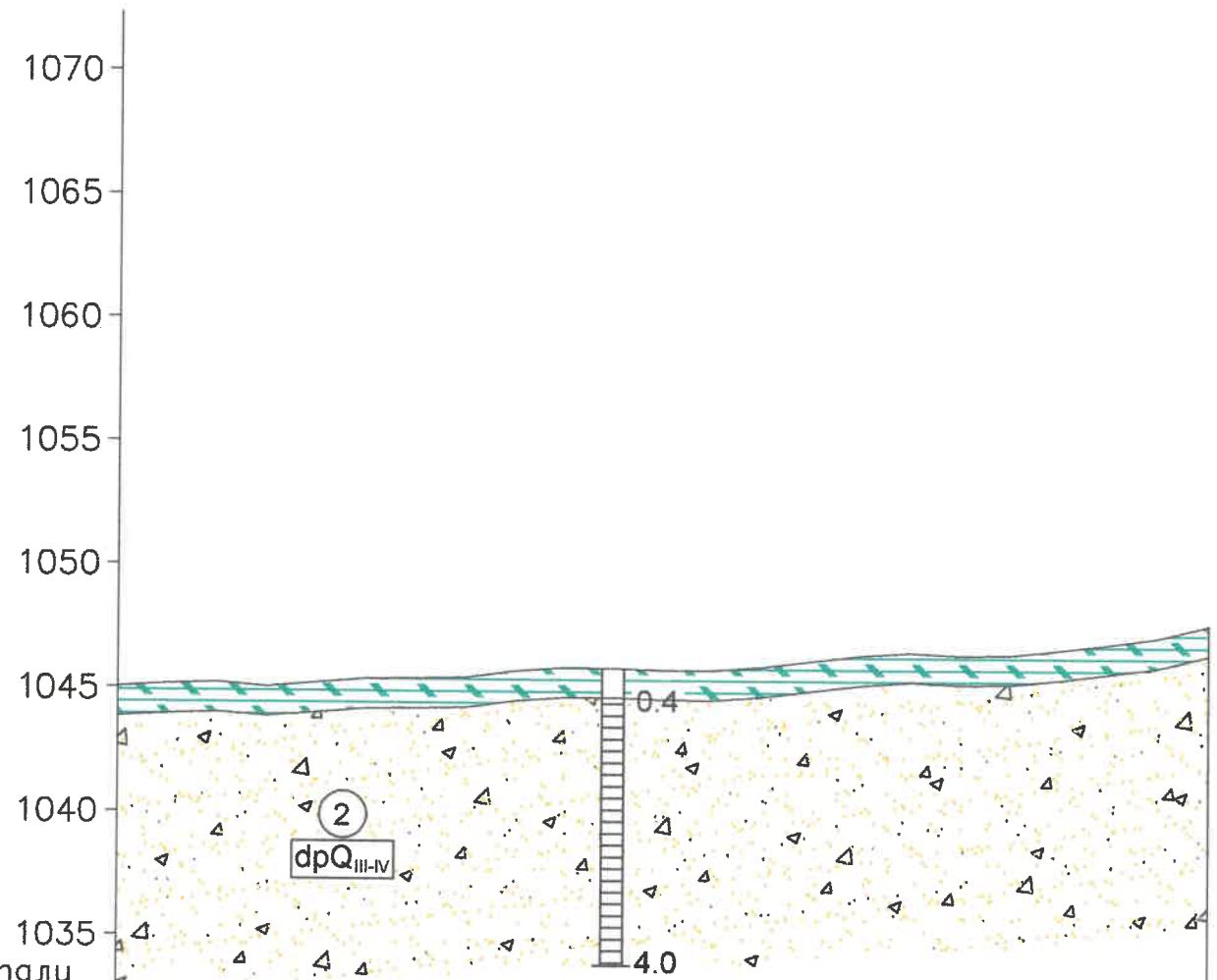
М 1:3000 — по горизонтали
 М 1:300 — по вертикали
 М 1:100 — по вертикали

Фактические данные	Отметка рельефа, м
	Пикетаж, м

700	1038.08
720	1038.20
740	1038.36
760	1038.48
780	1038.63
800	1038.83
820	1039.02
840	1039.19
860	1039.31
880	1039.41
900	1039.51
920	1039.68
933	1039.73
960	1039.90
980	1040.06
000	1040.30
020	1040.59
040	1040.89
053	1041.07
080	1041.45
100	1041.58
120	1041.68
140	1041.86
160	1041.92
180	1042.05
200	1042.36
220	1042.41
240	1042.30
260	1042.44
274	1042.63
300	1042.94
320	1043.19
340	1043.44
360	1043.59
380	1043.81
400	1043.79
420	1043.90
440	1043.98
460	1044.13
480	1044.24
500	1044.39
520	1044.55
540	1044.70
560	1044.77
580	1044.82
600	1045.04


Цооногийн дугаар 3

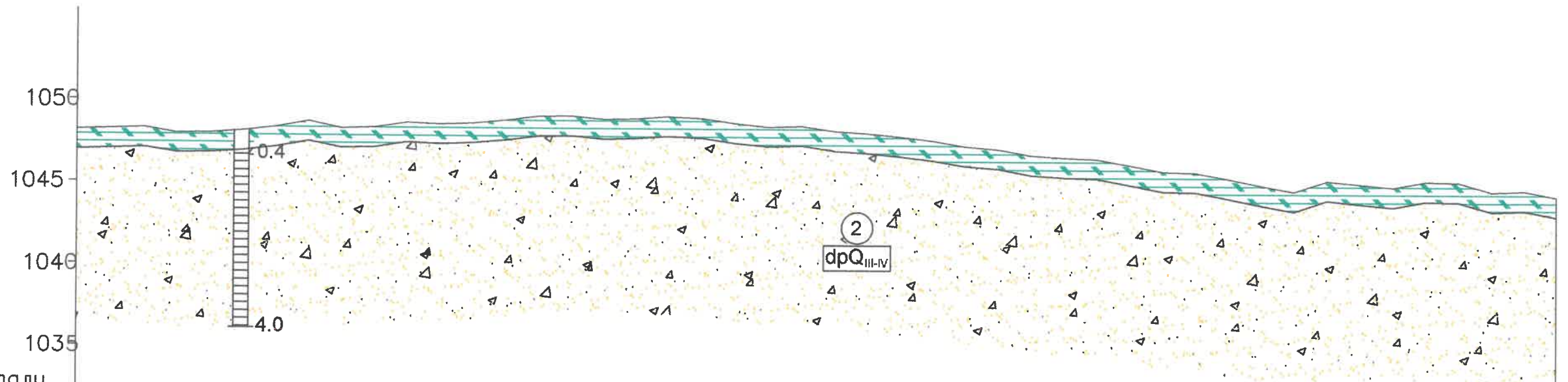
"БИГС" ХХК			
 "БИГС" ХХК	Захиалагч	"МСРСgr" ХХК	
	Объект	ӨМНӨДЭЛГЭР - БИНДЭР чиглэлийн авто замын инженер-геологийн судалгаа	
Шалгасан	<i>[Signature]</i>	С.Баттогтох	Зургийн нэр
Зохиосон	<i>[Signature]</i>	А.Галбадрах	Инженер-геологийн зүсэлт /Биндэр холбоос зам/
Зурсан	<i>[Signature]</i>	Б.Чанцал	
			Үе шат
			А3
			Зургийн дугаар 4
			Масштаб босоо 1:100 хэвтээ 1:1000



М 1:3000 — по горизонтали
 М 1:300 — по вертикали
 М 1:100 — по вертикали

Фактические данные	Отметка рельефа, м	1045.06	1045.16	1045.22	1045.06	1045.22	1045.39	1045.40	1045.46	1045.73	1045.87	1045.86	1045.80	1045.79	1045.94	1046.19	1046.43	1046.56	1046.45	1046.47	1046.68	1046.92	1047.19	1047.68
	Пикетаж, м	600	620	640	660	680	700	720	740	760	780	800	820	840	860	880	900	920	940	960	980	000	020	040
Цооногийн дугаар																								

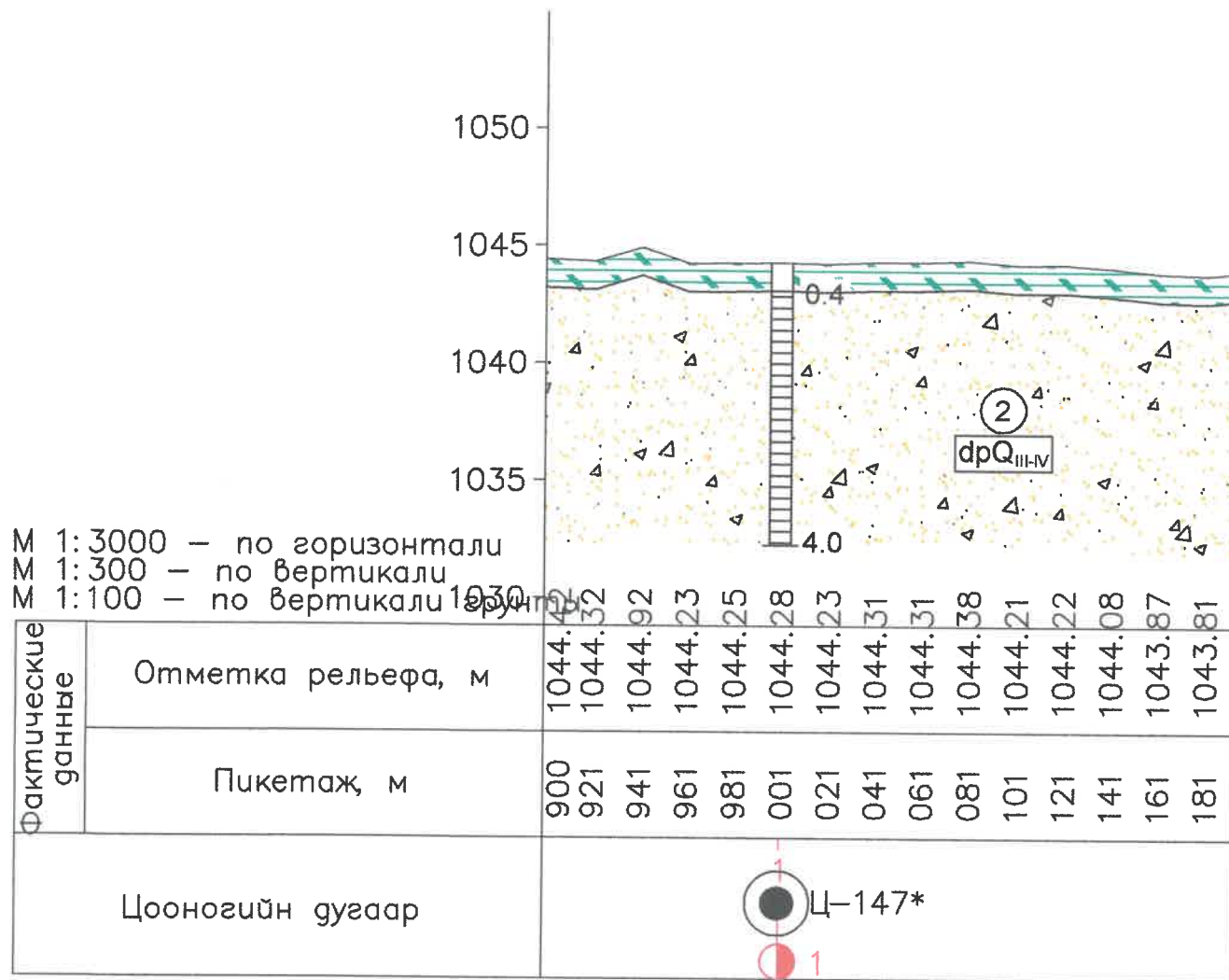
	"БИГС" ХХК			
	Захиалагч	"МСРСgr" ХХК		Үе шат
Шалгасан	Объект	ӨМНӨДЭЛГЭР - БИНДЭР чиглэлийн авто замын инженер-геологийн судалгаа		АЗ
Зохиосон	Сурсан	С.Баттогтох	Зургийн нэр	Зургийн дугаар 5
		А.Галбадрах	Инженер-геологийн зүсэлт /Биндэр холбоос зам/	Масштаб босоо 1:100 хэвтээ 1:1000
		Б.Чанцал		




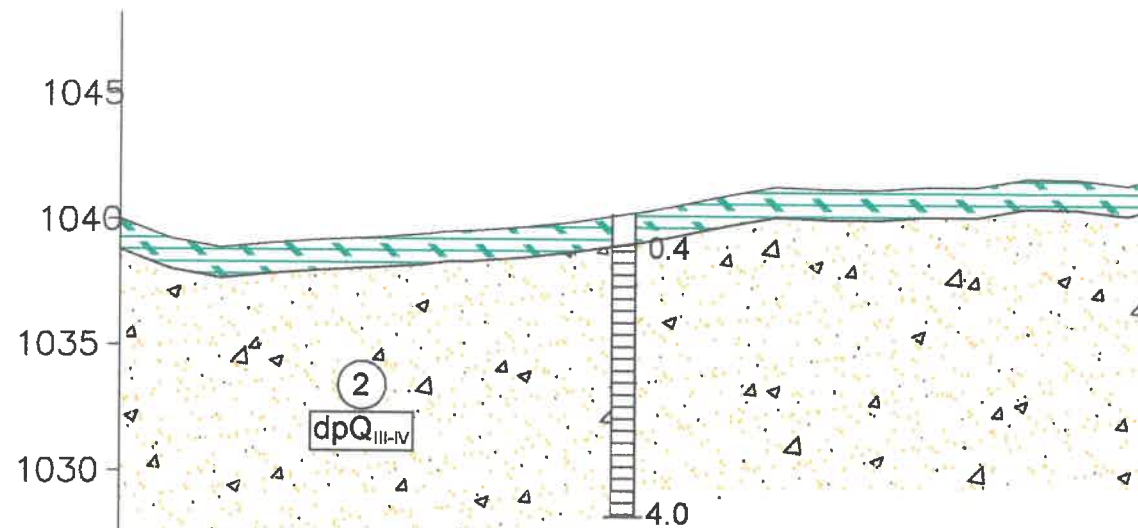
М 1:3000 – по горизонтали
 М 1:300 – по вертикали
 М 1:100 – по вертикали

Фактические данные	Отметка рельефа,	1048.15	1048.20	1048.26	1047.94	1047.98	1048.12	1048.36	1048.71	1048.30	1048.35	1048.66	1048.56	1048.64	1048.82	1049.07	1049.09	1048.91	1048.96	1049.10	1048.99	1048.69	1048.49	1048.56	1048.25	1048.12	1047.94	1047.70	1047.36	1047.20	1046.83	1046.70	1046.63	1046.25	1045.88	1045.83	1045.46	1045.05	1044.69	1045.36	1045.15	1044.96	1045.33	1045.28	1044.71	1044.77
	Пикетаж, м	000	021	041	061	081	101	121	141	161	181	201	221	241	261	281	301	321	341	360	381	401	421	441	461	481	501	521	541	561	581	601	621	641	661	681	701	721	741	761	781	801	821	841	861	881
Цооногийн дугаар																																														

	"БИГС" ХХК			
	Захиалагч	"МСРСgr" ХХК		Үе шат
	Объект	ӨМНӨДЭЛГЭР - БИНДЭР чиглэлийн авто замын инженер-геологийн судалгаа		АЗ
	Шалгасан		С.Баттогтох	Зургийн нэр
Зохиосон		А.Галбадрах	Зургийн дугаар 1	
Зурсан		Б.Чанцал	Инженер-геологийн зүсэлт /Биндэр сум доторх зам/	Масштаб босоо 1:100 хэвтээ 1:1000




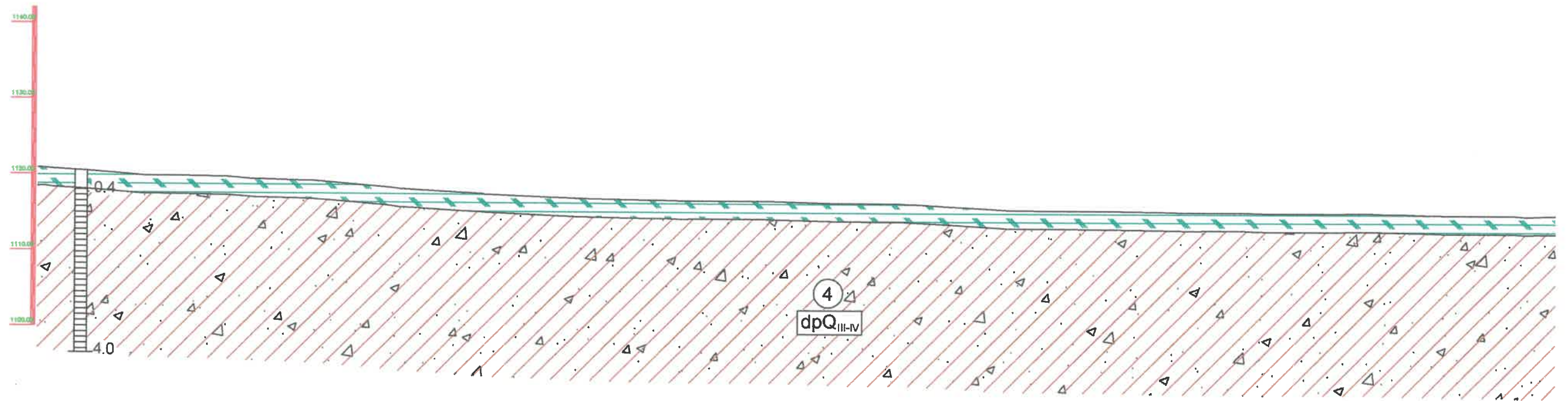
 "БИГС" ХХК	"БИГС" ХХК		
	Захиалагч	"МСРСgr" ХХК	
Объект	ӨМНӨДЭЛГЭР - БИНДЭР чиглэлийн авто замын инженер-геологийн судалгаа		АЗ
Шалгасан	С.Баттогтох	Зургийн нэр	Зургийн дугаар 2
Зохиосон	А.Галбадрах	Инженер-геологийн зүсэлт /Биндэр сум доторх зам/	Масштаб босоо 1:100 хэвтээ 1:1000
Зурсан	Б.Чанцал		




М 1:3000 — по горизонтали
 М 1:300 — по вертикали
 М 1:100 — по вертикали

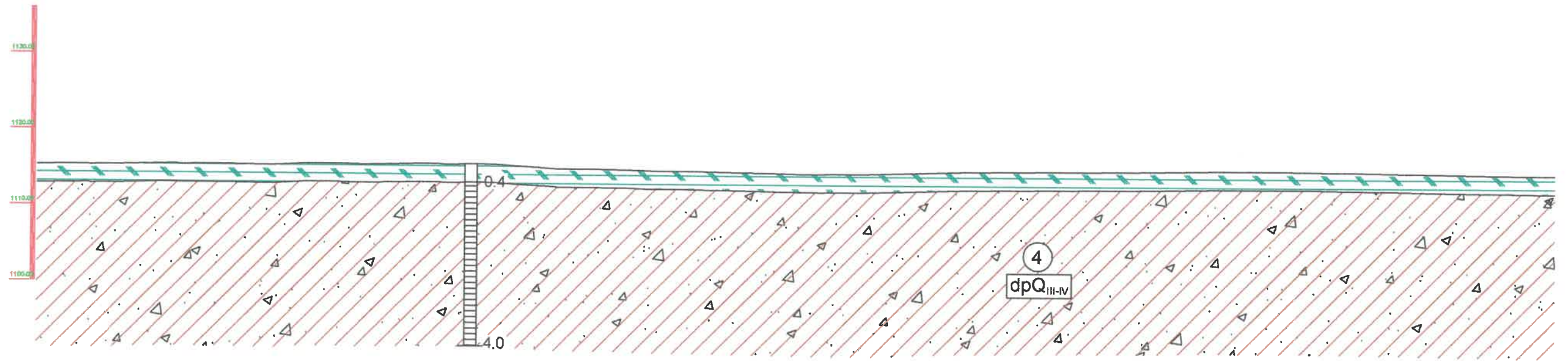
Фактические данные	Отметка рельефа,	1040.00 1039.24 1038.87 1039.06 1039.21 1039.31 1039.45 1039.58 1039.60 1039.74 1039.96 1040.27 1040.61 1041.04 1041.39 1041.31 1041.28 1041.42 1041.42 1041.76 1041.73 1041.50
	Пикетаж, м	000 020 040 060 080 100 120 138 140 160 180 200 220 240 260 280 300 320 340 360 380 400
Цооногийн дугаар		Ц-149*

 "БИГС" ХХК	"БИГС" ХХК			
	Захиалагч	"МСРСgr" ХХК		Үе шат
Шалгасан	Объект	ӨМНӨДЭЛГЭР - БИНДЭР чиглэлийн авто замын инженер-геологийн судалгаа		АЗ
Зохиосон	С.Баттогтох	Зургийн нэр	Зургийн дугаар 3	
Зурсан	А.Галбадрах	Инженер-геологийн зүсэлт /Биндэр сум доторх зам/	Масштаб босоо 1:100 хэвтээ 1:1000	



chainage	0+	000.00	020.00	040.00	060.00	080.00	100.00	120.00	140.00	160.00	180.00	200.00	220.00	240.00	260.00	280.00	300.00	320.00	340.00	360.00	380.00	400.00	420.00	440.00	460.00	480.00	500.00	520.00	540.00	560.00	580.00	600.00	620.00	640.00	660.00	680.00	700.00			
Ground height		1120.00	1120.40	1120.80	1121.20	1121.60	1122.00	1122.40	1122.80	1123.20	1123.60	1124.00	1124.40	1124.80	1125.20	1125.60	1126.00	1126.40	1126.80	1127.20	1127.60	1128.00	1128.40	1128.80	1129.20	1129.60	1130.00	1130.40	1130.80	1131.20	1131.60	1132.00	1132.40	1132.80	1133.20	1133.60	1134.00	1134.40	1134.80	1135.20
Цооногийн дугаар			Ц-84																																					

 "БИГС" ХХК	"БИГС" ХХК			
	Захиалагч	"МСРСgr" ХХК		Үе шат
	Объект	ӨМНӨДЭЛГЭР - БИНДЭР чиглэлийн авто замын инженер-геологийн судалгаа		АЗ
	Шалгасан	<i>[Signature]</i>	С.Баттогтох	Зургийн нэр Зургийн дугаар 1
Зохиосон	<i>[Signature]</i>	А.Галбадрах	Инженер-геологийн зүсэлт /Гурванбаян холбоос зам/	Масштаб босоо 1:100 хэвтээ 1:1000
Зурсан	<i>[Signature]</i>	Б.Чанцал		

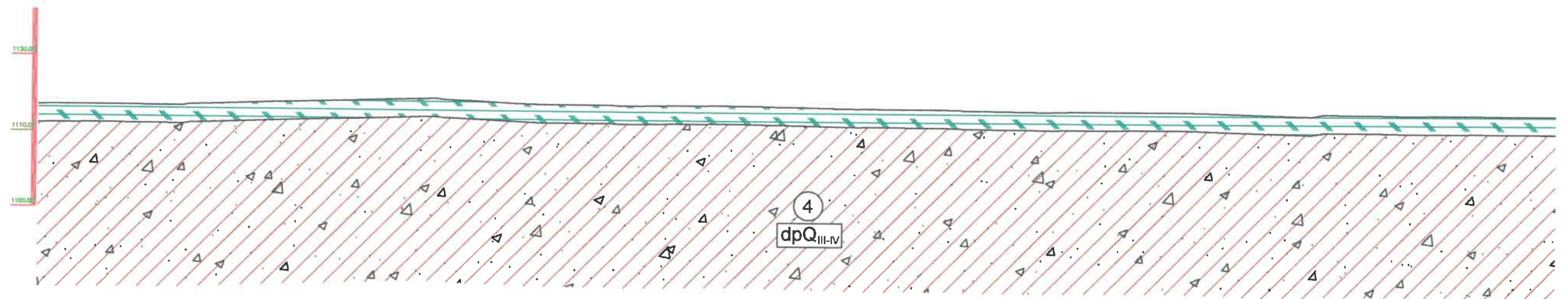


chainage	700.00	720.00	740.00	760.00	780.00	800.00	820.00	840.00	860.00	880.00	900.00	920.00	940.00	960.00	980.00	1000.00	1020.00	1040.00	1060.00	1080.00	1100.00	1120.00	1140.00	1160.00	1180.00	1200.00	1220.00	1240.00	1260.00	1280.00	1300.00	1320.00	1340.00	1360.00	1380.00	1400.00	
Ground height	1118.26	1118.31	1118.31	1118.46	1118.43	1118.36	1118.51	1118.57	1118.55	1118.54	1118.54	1118.41	1118.07	1118.25	1118.40	1114.84	1114.74	1114.83	1114.58	1114.72	1114.88	1114.87	1115.03	1115.07	1115.09	1115.29	1115.34	1115.36	1115.34	1115.19	1115.13	1115.03	1114.93	1114.97	1114.92	1114.82	
Цооногийн дугаар																14																					


Ц-25

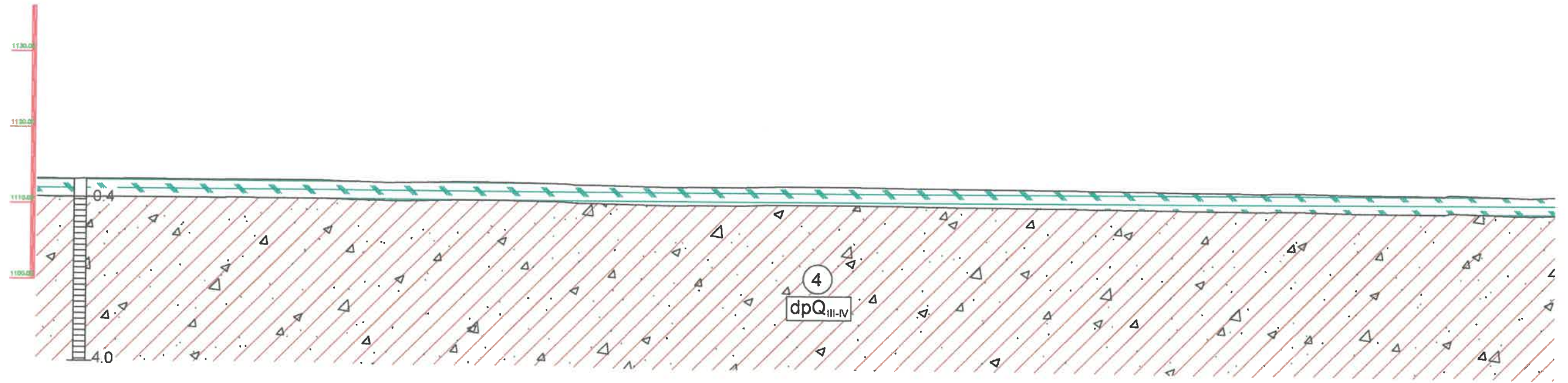


"БИГС" ХХК	Захиалагч		"МСРСgr" ХХК	Үе шат
	Объект		ӨМНӨДЭЛГЭР - БИНДЭР чиглэлийн авто замын инженер-геологийн судалгаа	А3
Шалгасан	С.Баттогтох		Зургийн нэр	Зургийн дугаар 2
Зохиосон	А.Галбадрах		Инженер-геологийн зүсэлт /Гурванбаян холбоос зам/	Масштаб босоо 1:100 хэвтээ 1:1000
Зурсан	Б.Чанцал			




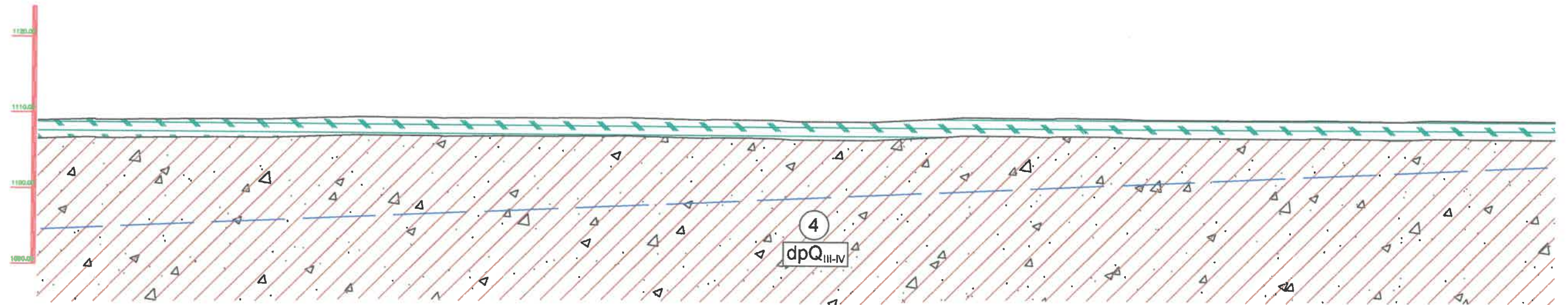
chainage	100.00	150.00	200.00	250.00	300.00	350.00	400.00	450.00	500.00	550.00	600.00	650.00	700.00	750.00	800.00	850.00	900.00	950.00	1000.00										
Ground height	1113.00	1113.54	1113.03	1113.00	1113.72	1113.02	1114.10	1114.27	1114.15	1113.09	1114.00	1113.02	1113.70	1113.71	1113.08	1113.51	1113.06	1113.09	1113.00	1113.49	1113.33	1113.53	1113.30	1113.35	1113.31	1113.33	1113.31	1113.35	1113.35
Цооногийн дугаар																													

 "БИГС" ХХК	"БИГС" ХХК			
	Захиалагч	"МСРСgr" ХХК		Үе шат
	Объект	ӨМНӨДЭЛГЭР - БИНДЭР чиглэлийн авто замын инженер-геологийн судалгаа		А3
	Шалгасан	<i>[Signature]</i>	С.Баттогтох	Зургийн нэр Зургийн дугаар 4
Зохиосон	<i>[Signature]</i>	А.Галбадрах	Инженер-геологийн зүсэлт /Гурванбаян холбоос зам/	Масштаб босоо 1:100 хэвтээ 1:1000
Зурсан	<i>[Signature]</i>	Б.Чанцал		




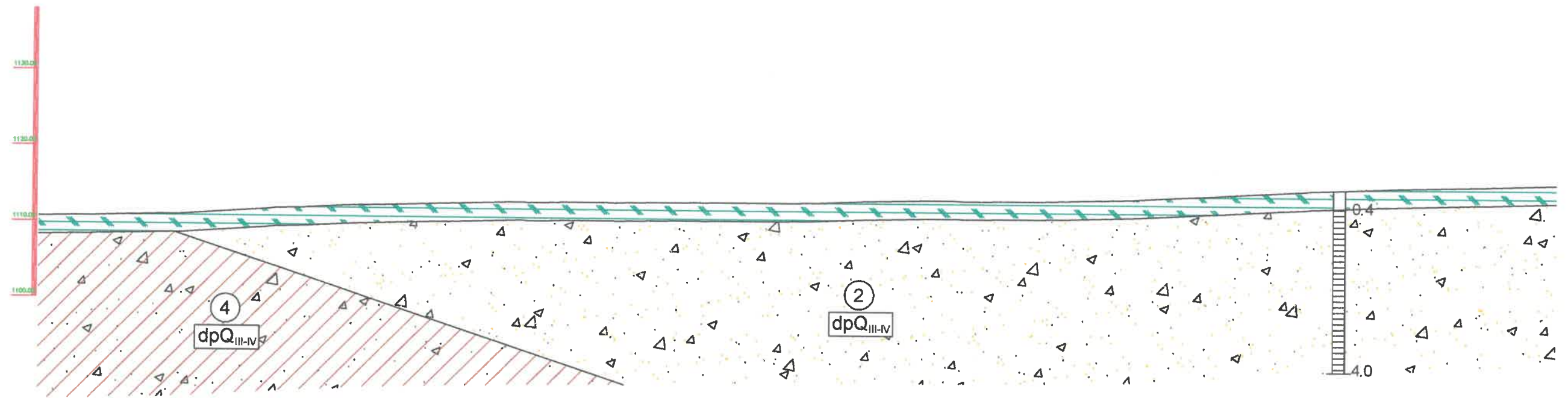
chainage	0+00.00	0+10.00	0+20.00	0+30.00	0+40.00	0+50.00	0+60.00	0+70.00	0+80.00	0+90.00	1+00.00	1+10.00	1+20.00	1+30.00	1+40.00	1+50.00	1+60.00	1+70.00	1+80.00	1+90.00	2+00.00	2+10.00	2+20.00	2+30.00	2+40.00	2+50.00	2+60.00	2+70.00	2+80.00	2+90.00	3+00.00							
Ground height	1113.28	1113.22	1113.26	1113.29	1113.34	1113.39	1113.37	1113.27	1113.17	1113.05	1113.12	1113.39	1113.18	1113.09	1112.88	1112.76	1112.74	1112.70	1112.70	1112.68	1112.69	1112.66	1112.70	1112.74	1112.71	1112.66	1112.68	1112.63	1112.46	1112.38	1112.33	1112.30	1112.24	1112.19	1112.08	1112.16	1112.05	1112.01
Цооногийн дугаар	Ц-23																																					

 "БИГС" ХХК	"БИГС" ХХК			
	Захиалагч	"МСРСг" ХХК		Үе шат
	Объект	ӨМНӨДЭЛГЭР - БИНДЭР чиглэлийн авто замын инженер-геологийн судалгаа		А3
	Шалгасан	<i>[Signature]</i>	С.Баттогтох	Зургийн нэр Зургийн дугаар 5
Зохиосон	<i>[Signature]</i>	А.Галбадрах	Инженер-геологийн зүсэлт /Гурванбаян холбоос зам/	Масштаб босоо 1:100 хэвтээ 1:1000
Зурсан	<i>[Signature]</i>	Б.Чанцал		




chainage	300.00	320.00	340.00	360.00	380.00	400.00	420.00	440.00	460.00	480.00	500.00	520.00	540.00	560.00	580.00	600.00	620.00	640.00	660.00	680.00	700.00	720.00	740.00	760.00	780.00	800.00	820.00	840.00	860.00	880.00	900.00	920.00	940.00	960.00	980.00	1000.00		
Ground height	1108.81	1108.11	1108.00	1108.10	1108.26	1108.28	1108.41	1108.62	1108.70	1108.70	1108.80	1108.74	1108.78	1108.85	1108.81	1108.89	1108.70	1108.64	1108.50	1108.50	1108.51	1108.72	1110.00	1110.18	1110.11	1110.16	1110.09	1110.02	1110.02	1110.03	1110.03	1110.00	1110.00	1110.02	1110.02	1110.00	1110.04	1110.02
Цооногийн дугаар																																						

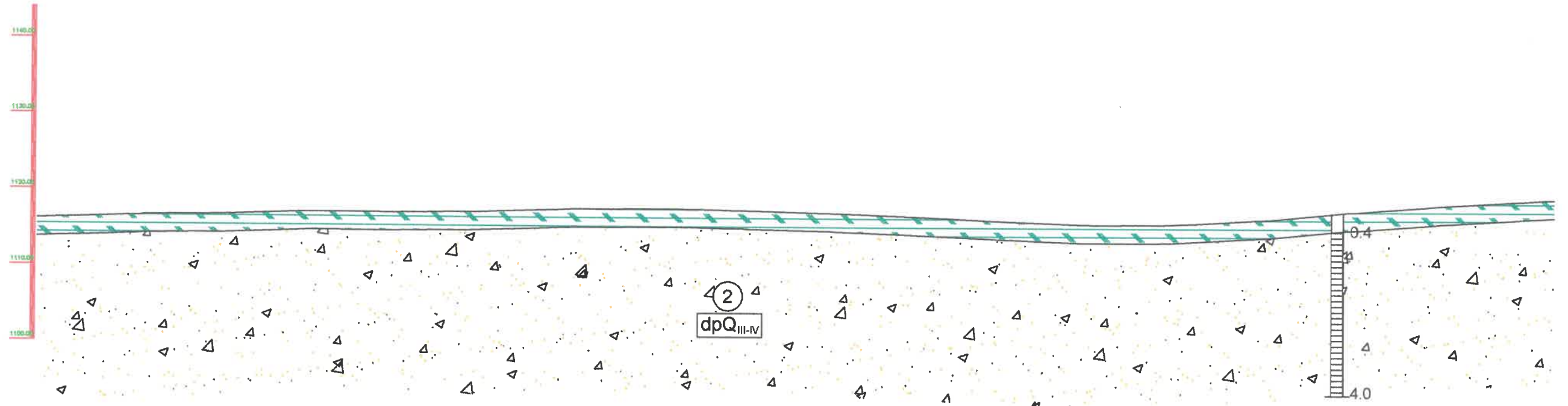
 "БИГС" ХХК	"БИГС" ХХК		
	Захиалагч	"МСРСgr" ХХК	
Объект	ӨМНӨДЭЛГЭР - БИНДЭР чиглэлийн авто замын инженер-геологийн судалгаа		АЗ
Шалгасан	<i>[Signature]</i>	С.Баттогтох	Зургийн нэр Зургийн дугаар 10
Зохиосон	<i>[Signature]</i>	А.Галбадрах	Инженер-геологийн зүсэлт
Зурсан	<i>[Signature]</i>	Б.Чанцал	/Гурванбаян холбоос зам/ Масштаб босоо 1:100 хэвтээ 1:1000



chainage	700.00	750.00	800.00	850.00	900.00	950.00	1000.00	1050.00	1100.00	1150.00	1160.00																				
Ground height	1110.56	1110.74	1110.87	1111.00	1111.28	1111.57	1111.87	1112.25	1112.46	1112.82	1113.29	1113.36	1113.48	1113.58	1113.68	1113.78	1113.85	1113.98	1114.06	1114.26	1114.37	1114.57	1114.58	1115.04	1115.46	1115.83	1115.78	1115.91	1116.08		
Цооногийн дугаар																															


Ц-16

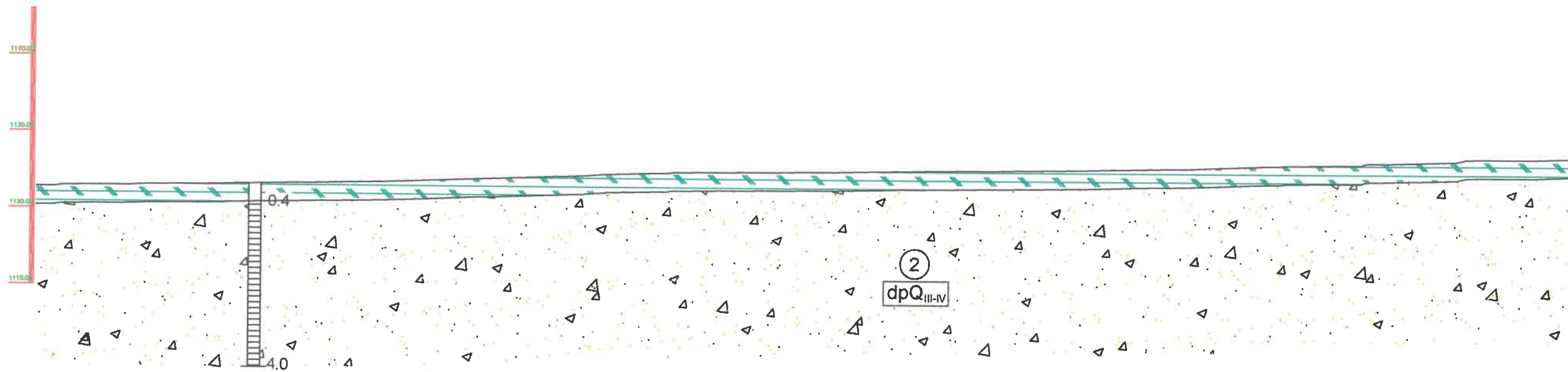
	"БИГС" ХХК			
	Захиалагч	"МСРСgr" ХХК		Үе шат
	Объект	ӨМНӨДЭЛГЭР - БИНДЭР чиглэлийн авто замын инженер-геологийн судалгаа		АЗ
	Шалгасан	<i>[Signature]</i>	С.Баттогтох	Зургийн нэр Зургийн дугаар 12
Зохиосон	<i>[Signature]</i>	А.Галбадрах	Инженер-геологийн зүсэлт /Гурванбаян холбоос зам/	Масштаб босоо 1:100 хэвтээ 1:1000
Зурсан	<i>[Signature]</i>	Б.Чанцал		







chainage	400.00	420.00	440.00	460.00	480.00	500.00	520.00	540.00	560.00	580.00	600.00	620.00	640.00	660.00	680.00	700.00	720.00	740.00	760.00	780.00	800.00	820.00	840.00	860.00	880.00	900.00	920.00	940.00	960.00	980.00	1000.00		
Ground height	1116.00	1116.26	1116.40	1116.44	1116.66	1116.84	1117.04	1117.10	1117.27	1117.52	1117.18	1117.24	1117.54	1117.65	1117.68	1117.69	1117.83	1117.60	1117.24	1117.24	1116.83	1116.86	1116.51	1116.20	1116.00	1116.14	1116.40	1116.50	1117.46	1117.20	1116.20	1116.00	1116.22
Цооногийн дугаар																																	

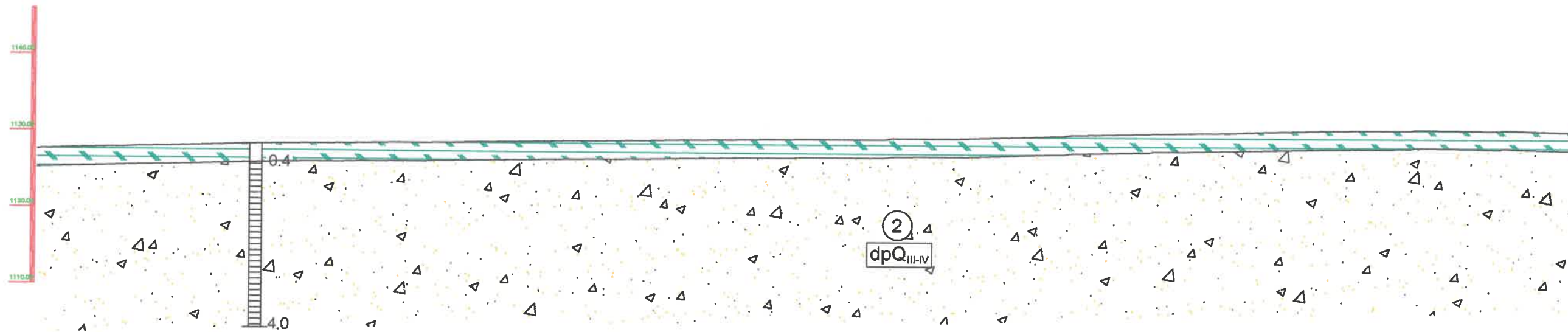
Ц-15

	"БИГС" ХХК			
	Захиалагч	"МСРСgr" ХХК		Үе шат
	Объект	ӨМНӨДЭЛГЭР - БИНДЭР чиглэлийн авто замын инженер-геологийн судалгаа		АЗ
	Шалгасан	<i>[Signature]</i>	С.Баттогтох	Зургийн нэр Зургийн дугаар 13
Зохиосон	<i>[Signature]</i>	А.Галбадрах	Инженер-геологийн зүсэлт /Гурванбаян холбоос зам/	Масштаб босоо 1:100 хэвтээ 1:1000
Зурсан	<i>[Signature]</i>	Б.Чанцал		




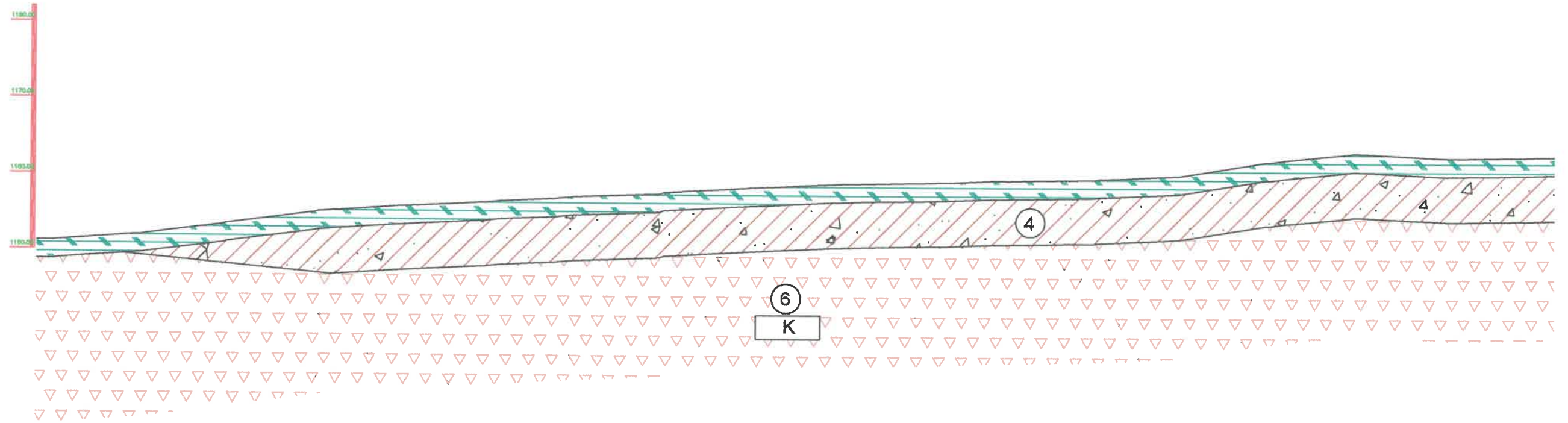
chainage	800.00	820.00	840.00	860.00	880.00	900.00	920.00	940.00	960.00	980.00	1000.00	1020.00	1040.00	1060.00	1080.00	1100.00	1120.00	1140.00	1160.00	1180.00	1200.00	1220.00	1240.00	1260.00	1280.00	1300.00	1320.00	1340.00	1360.00	1380.00	1400.00	1420.00	1440.00	1460.00	1480.00	1500.00								
Ground height	1122.74	1123.03	1123.00	1123.10	1123.17	1123.21	1123.40	1123.51	1123.63	1123.64	10+	1124.08	1124.48	1124.78	1124.82	1125.13	1125.18	1125.31	1125.38	1125.33	1125.48	1125.53	1125.50	1125.59	1125.66	1125.76	1125.89	1125.90	1125.98	1126.00	1126.03	1126.06	1126.08	1126.09	1126.15	1126.26	1126.36	1126.38	1126.40	1126.43	1127.21	1127.44	1127.43	1127.89
Цооногийн дугаар	● Ц-14																																											

 "БИГС" ХХК	"БИГС" ХХК			
	Захиалагч	"МСРСг" ХХК		Үе шат
Объект	ӨМНӨДЭЛГЭР - БИНДЭР чиглэлийн авто замын инженер-геологийн судалгаа		АЗ	
Шалгасан		С.Баттогтох	Зургийн нэр	Зургийн дугаар 15
Зохиосон		А.Галбадрах	Инженер-геологийн зүсэлт	Масштаб
Зурсан		Б.Чанцал	/Гурванбаян холбоос зам/	босоо 1:100 хэвтээ 1:1000




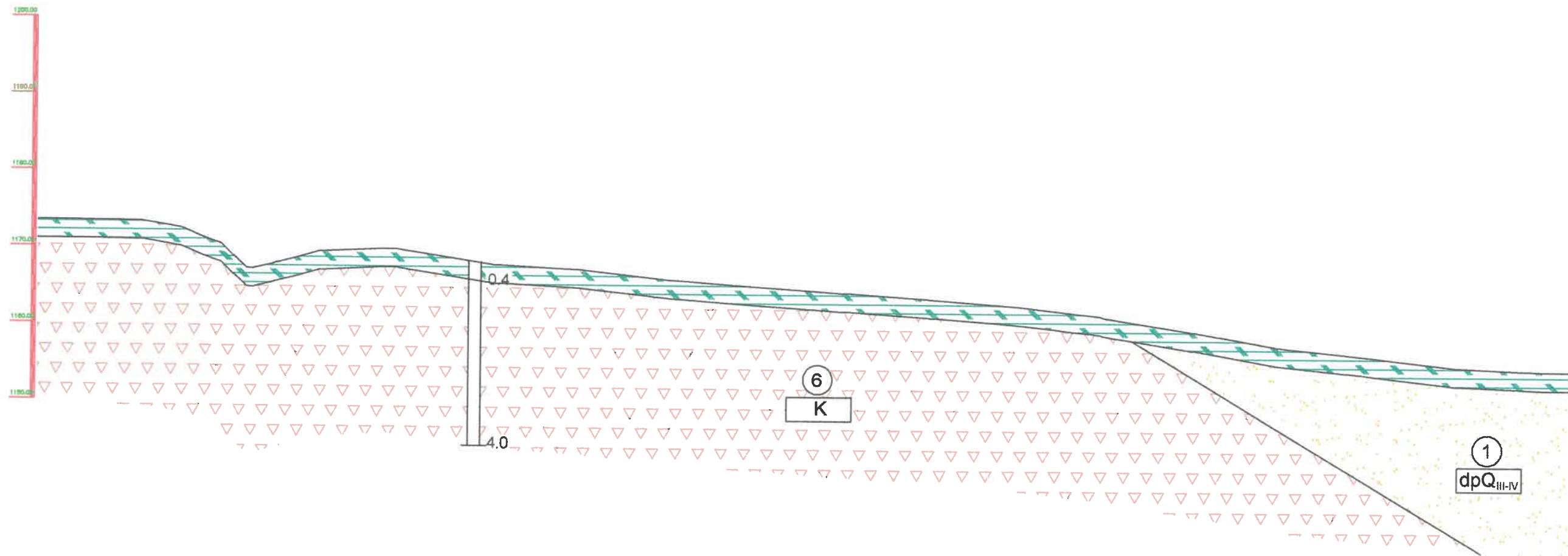
chainage	500.00	550.00	600.00	650.00	700.00	750.00	800.00	850.00	900.00	950.00	1000.00	1050.00	1100.00	1150.00	1200.00	1250.00	1300.00	1350.00	1400.00	1450.00	1500.00	1550.00	1600.00	1650.00	1700.00	1750.00	1800.00	1850.00	1900.00	1950.00	2000.00													
Ground height	1127.28	1127.28	1127.02	1126.00	1125.25	1125.00	1125.40	1125.20	1125.00	1124.87	1124.64	1124.50	1124.72	1124.52	1124.02	1123.83	1123.70	1123.53	1123.41	1123.10	1122.18	1121.39	1120.68	1119.47	1118.43	1117.48	1116.61	1115.89	1115.25	1114.74	1114.34	1114.00	1113.70	1113.41	1113.16	1130.00	1300.00	1400.00	1500.00	1600.00	1700.00	1800.00	1900.00	2000.00
Цооногийн дугаар	Ц-13																																											

 "БИГС" ХХК	"БИГС" ХХК			
	Захиалагч	"МСРСgr" ХХК		Үе шат
	Объект	ӨМНӨДЭЛГЭР - БИНДЭР чиглэлийн авто замын инженер-геологийн судалгаа		АЗ
	Шалгасан	<i>[Signature]</i>	С.Баттогтох	Зургийн нэр Зургийн дугаар 16
Зохиосон	<i>[Signature]</i>	А.Галбадрах	Инженер-геологийн зүсэлт	Масштаб босоо 1:100 хэвтээ 1:1000
Зурсан	<i>[Signature]</i>	Б.Чанцал	/Гурванбаян холбоос зам/	




chainage	144	000.00	020.00	040.00	060.00	080.00	100.00	120.00	140.00	160.00	180.00	200.00	220.00	240.00	260.00	280.00	300.00	320.00	340.00	360.00	380.00	400.00	420.00	440.00	460.00	480.00	500.00	520.00	540.00	560.00	580.00	600.00	620.00	640.00	660.00	680.00	700.00			
Ground height	1181.13	1181.40	1181.81	1182.20	1182.12	1182.34	1182.60	1182.80	1182.91	1182.99	1183.02	1183.28	1183.70	1183.88	1183.98	1184.00	1184.07	1184.08	1184.09	1184.10	1184.11	1184.12	1184.13	1184.14	1184.15	1184.16	1184.17	1184.18	1184.19	1184.20	1184.21	1184.22	1184.23	1184.24	1184.25	1184.26	1184.27	1184.28	1184.29	1184.30
Цооногийн дугаар	● Ц-2																																							

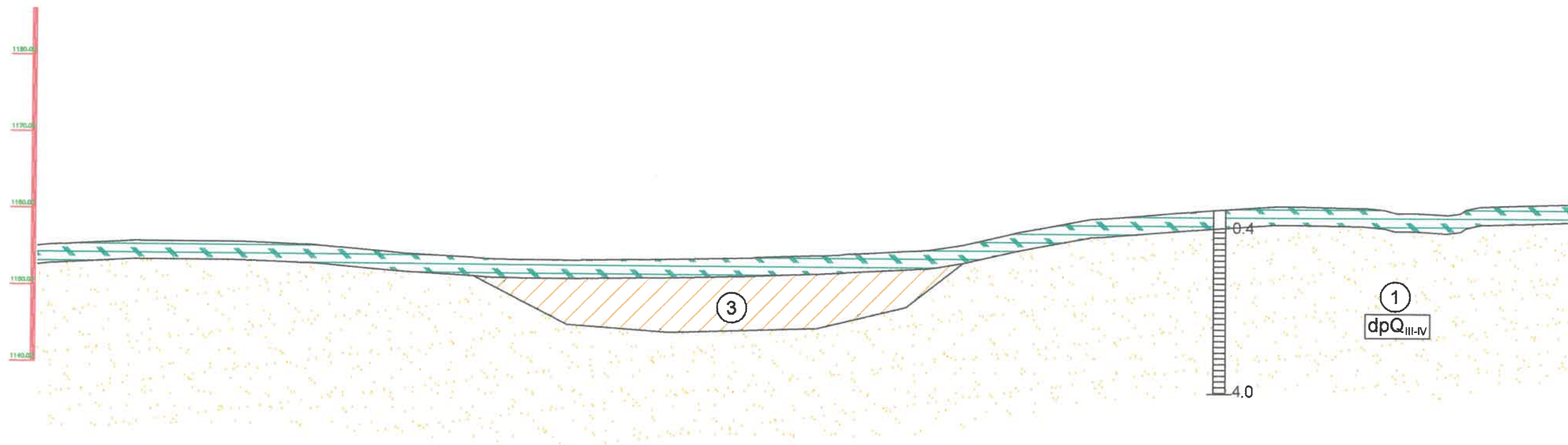
 "БИГС" ХХК	"БИГС" ХХК			
	Захиалагч	"МСРСgr" ХХК		Үе шат
Объект	ӨМНӨДЭЛГЭР - БИНДЭР чиглэлийн авто замын инженер-геологийн судалгаа		А3	
Шалгасан	<i>[Signature]</i>	С.Баттогтох	Зургийн нэр	Зургийн дугаар 21
Зохиосон	<i>[Signature]</i>	А.Галбадрах	Инженер-геологийн зүсэлт	Масштаб босоо 1:100 хэвтээ 1:1000
Зурсан	<i>[Signature]</i>	Б.Чанцал	/Гурванбаян холбоос зам/	



chainage	400.00	450.00	500.00	550.00	600.00	650.00	700.00	750.00	800.00	850.00	900.00	950.00	1000.00	1050.00	1100.00	1150.00	1200.00	1250.00	1300.00	1350.00	1400.00	1450.00	1500.00	1550.00	1600.00	1650.00	1700.00	1750.00	1800.00	1850.00	1900.00	1950.00	2000.00	
Ground height	1172.41	1172.38	1172.32	1172.71	1173.77	1187.21	1188.80	1188.80	1188.80	1188.80	1188.80	1188.80	1188.80	1188.80	1188.80	1188.80	1188.80	1188.80	1188.80	1188.80	1188.80	1188.80	1188.80	1188.80	1188.80	1188.80	1188.80	1188.80	1188.80	1188.80	1188.80	1188.80	1188.80	1188.80
Цоногийн дугаар																																		


Ц-8

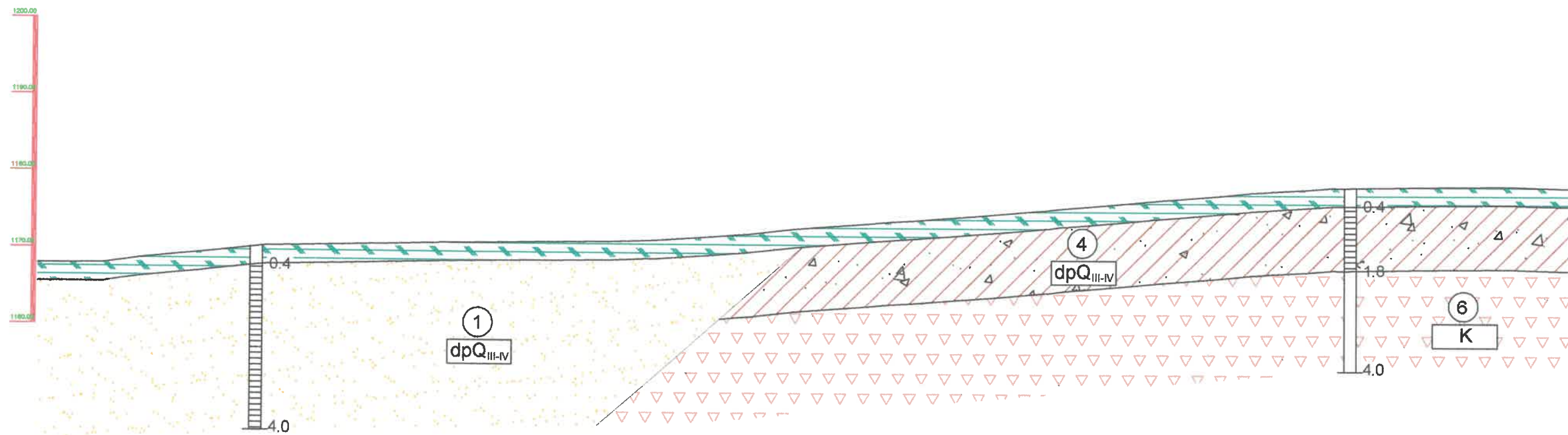
	"БИГС" ХХК			
	Захиалагч	"МСРСг" ХХК		Үе шат
Объект	ӨМНӨДЭЛГЭР - БИНДЭР чиглэлийн авто замын инженер-геологийн судалгаа		А3	
Шалгасан	<i>[Signature]</i>	С.Баттогтох	Зургийн нэр	Зургийн дугаар 23
Зохиосон	<i>[Signature]</i>	А.Галбадрах	Инженер-геологийн зүсэлт /Гурванбаян холбоос зам/	Масштаб босоо 1:100 хэвтээ 1:1000
Зурсан	<i>[Signature]</i>	Б.Чанцал		




chainage	800.00	820.00	840.00	860.00	880.00	900.00	920.00	940.00	960.00	980.00	1000.00	1020.00	1040.00	1060.00	1080.00	1100.00	1120.00	1140.00	1160.00	1180.00	1200.00	1220.00	1240.00	1260.00	1280.00	1300.00	1320.00	1340.00	1360.00	1380.00	1400.00	1420.00	1440.00	1460.00	1480.00	1500.00						
Ground height	1180.00	1180.20	1180.40	1180.60	1180.80	1181.00	1181.20	1181.40	1181.60	1181.80	1182.00	1182.20	1182.40	1182.60	1182.80	1183.00	1183.20	1183.40	1183.60	1183.80	1184.00	1184.20	1184.40	1184.60	1184.80	1185.00	1185.20	1185.40	1185.60	1185.80	1186.00	1186.20	1186.40	1186.60	1186.80	1187.00	1187.20	1187.40	1187.60	1187.80	1188.00	
Цоногийн дугаар																																										

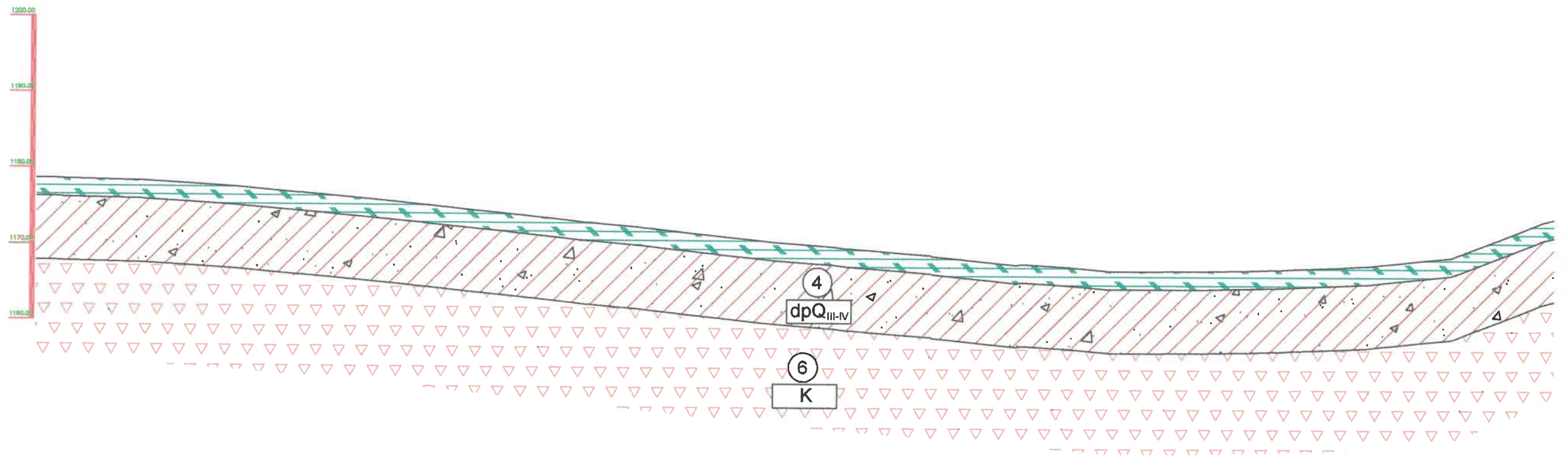
Ц-6

	"БИГС" ХХК			
	Захиалагч	"МСПСгр" ХХК		Үе шат
	Объект	ӨМНӨДЭЛГЭР - БИНДЭР чиглэлийн авто замын инженер-геологийн судалгаа		АЗ
	Шалгасан	<i>С.Баттогтох</i>	Зургийн нэр	Зургийн дугаар 25
	Зохиосон	<i>А.Галбадрах</i>	Инженер-геологийн зүсэлт /Гурванбаян холбоос зам/	Масштаб босоо 1:100 хэвтээ 1:1000
Зурсан	<i>Б.Чанцал</i>			

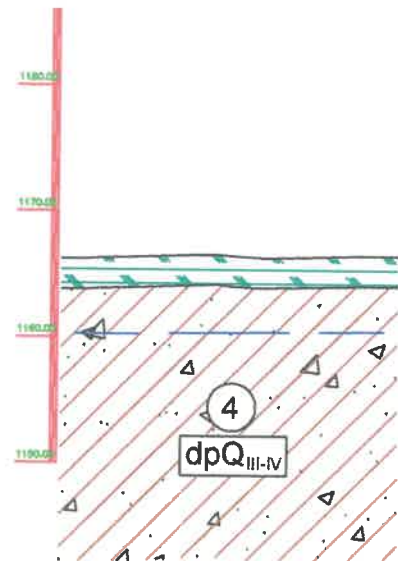


chainage	890.00	900.00	910.00	920.00	930.00	940.00	950.00	960.00	970.00	980.00	990.00	1000.00	1010.00	1020.00	1030.00	1040.00	1050.00	1060.00	1070.00	1080.00	1090.00	1100.00	1110.00	1120.00	1130.00	1140.00	1150.00	1160.00	1170.00	1180.00	1190.00	1200.00	1210.00	1220.00	1230.00	1240.00	1250.00	1260.00	1270.00	1280.00	1290.00	1300.00	1310.00	1320.00	1330.00	1340.00	1350.00	1360.00	1370.00	1380.00	1390.00	1400.00	1410.00	1420.00	1430.00	1440.00	1450.00	1460.00	1470.00	1480.00	1490.00	1500.00
Ground height	1167.81	1167.83	1167.85	1167.87	1167.89	1167.91	1167.93	1167.95	1167.97	1168.00	1168.02	1168.04	1168.06	1168.08	1168.10	1168.12	1168.14	1168.16	1168.18	1168.20	1168.22	1168.24	1168.26	1168.28	1168.30	1168.32	1168.34	1168.36	1168.38	1168.40	1168.42	1168.44	1168.46	1168.48	1168.50	1168.52	1168.54	1168.56	1168.58	1168.60	1168.62	1168.64	1168.66	1168.68	1168.70	1168.72	1168.74	1168.76	1168.78	1168.80	1168.82	1168.84	1168.86	1168.88	1168.90	1168.92	1168.94	1168.96	1168.98	1169.00		
Цооногийн дугаар	Ц-4																				Ц-3																																									





 "БИГС" ХХК	"БИГС" ХХК			
	Захиалагч	"МСРСг" ХХК		Үе шат
	Объект	ӨМНӨДЭЛГЭР - БИНДЭР чиглэлийн авто замын инженер-геологийн судалгаа		АЗ
	Шалгасан	<i>[Signature]</i>	С.Баттогтох	Зургийн нэр Зургийн дугаар 28
Зохиосон	<i>[Signature]</i>	А.Галбадрах	Инженер-геологийн зүсэлт /Гурванбаян холбоос зам/	
Зурсан	<i>[Signature]</i>	Б.Чанцал	Масштаб босоо 1:100 хэвтээ 1:1000	



chainage	600.00	620.00	640.00	660.00	680.00	700.00	720.00	740.00	760.00	780.00	800.00	820.00	840.00	860.00	880.00	900.00	920.00	940.00	960.00	980.00	1000.00	1020.00	1040.00	1060.00	1080.00	1100.00	1120.00	1140.00	1160.00	1180.00	1200.00																																																																																																																																																																																																																																																																																																																																																																																																																																																																																																																																																																																																																																																																																																																																																																																																																																																																																																																																																																																																																																																																										
Ground height	1178.84	1178.49	1178.20	1178.15	1177.91	1177.59	1177.30	1177.00	1176.58	1176.26	1175.92	1175.52	1175.02	1174.56	1174.04	1173.51	1172.97	1172.41	1171.83	1171.23	1170.61	1169.98	1169.34	1168.69	1168.03	1167.36	1166.68	1166.00	1165.31	1164.61	1163.90	1163.18	1162.45	1161.71	1160.97	1160.22	1159.47	1158.71	1157.94	1157.16	1156.37	1155.57	1154.76	1153.94	1153.11	1152.27	1151.42	1150.56	1149.69	1148.81	1147.92	1147.02	1146.11	1145.19	1144.26	1143.32	1142.37	1141.41	1140.44	1139.46	1138.47	1137.47	1136.46	1135.44	1134.41	1133.37	1132.32	1131.26	1130.19	1129.11	1128.02	1126.92	1125.81	1124.69	1123.56	1122.42	1121.27	1120.11	1118.94	1117.76	1116.57	1115.37	1114.16	1112.94	1111.71	1110.47	1109.22	1107.96	1106.69	1105.41	1104.12	1102.82	1101.51	1100.19	1098.86	1097.52	1096.17	1094.81	1093.44	1092.06	1090.67	1089.27	1087.86	1086.44	1085.01	1083.57	1082.12	1080.66	1079.19	1077.71	1076.22	1074.72	1073.21	1071.69	1070.16	1068.62	1067.07	1065.51	1063.94	1062.36	1060.77	1059.17	1057.56	1055.94	1054.31	1052.67	1051.02	1049.36	1047.69	1046.01	1044.32	1042.62	1040.91	1039.19	1037.46	1035.72	1033.97	1032.21	1030.44	1028.66	1026.87	1025.07	1023.26	1021.44	1019.61	1017.77	1015.92	1014.06	1012.19	1010.31	1008.42	1006.52	1004.61	1002.69	1000.76	998.82	996.87	994.91	992.94	990.96	988.97	986.97	984.96	982.94	980.91	978.87	976.82	974.76	972.69	970.61	968.52	966.42	964.31	962.19	960.06	957.92	955.77	953.61	951.44	949.26	947.07	944.87	942.66	940.44	938.21	935.97	933.72	931.46	929.19	926.91	924.62	922.32	920.01	917.69	915.36	913.02	910.67	908.31	905.94	903.56	901.17	898.77	896.36	893.94	891.51	889.07	886.62	884.16	881.69	879.21	876.72	874.22	871.71	869.19	866.66	864.12	861.57	859.01	856.44	853.86	851.27	848.67	846.06	843.44	840.81	838.17	835.52	832.86	830.19	827.51	824.82	822.12	819.41	816.69	813.96	811.22	808.47	805.71	802.94	800.16	797.37	794.57	791.76	788.94	786.11	783.27	780.42	777.56	774.69	771.81	768.92	766.02	763.11	760.19	757.26	754.32	751.37	748.41	745.44	742.46	739.47	736.47	733.46	730.44	727.41	724.37	721.32	718.26	715.19	712.11	709.02	705.92	702.81	699.69	696.56	693.42	690.27	687.11	683.94	680.76	677.57	674.37	671.16	667.94	664.71	661.47	658.22	654.96	651.69	648.41	645.12	641.82	638.51	635.19	631.86	628.52	625.17	621.81	618.44	615.06	611.67	608.27	604.86	601.44	598.01	594.57	591.12	587.66	584.19	580.71	577.22	573.72	570.21	566.69	563.16	559.62	556.07	552.51	548.94	545.36	541.77	538.17	534.56	530.94	527.31	523.67	520.02	516.36	512.69	509.01	505.32	501.62	497.91	494.19	490.46	486.72	482.97	479.21	475.44	471.66	467.87	464.07	460.26	456.44	452.61	448.77	444.92	441.06	437.19	433.31	429.42	425.52	421.61	417.69	413.76	409.82	405.87	401.91	397.94	393.96	389.97	385.97	381.96	377.94	373.91	369.87	365.82	361.76	357.69	353.61	349.52	345.42	341.31	337.19	333.06	328.92	324.77	320.61	316.44	312.26	308.07	303.87	299.66	295.44	291.21	286.97	282.72	278.46	274.19	269.91	265.62	261.32	257.01	252.69	248.36	244.02	239.67	235.31	230.94	226.56	222.17	217.77	213.36	208.94	204.51	200.07	195.62	191.16	186.69	182.21	177.72	173.22	168.71	164.19	159.66	155.12	150.57	146.01	141.44	136.86	132.27	127.67	123.06	118.44	113.81	109.17	104.52	99.86	95.19	90.51	85.82	81.12	76.41	71.69	66.96	62.22	57.47	52.71	47.94	43.16	38.37	33.57	28.76	23.94	19.11	14.27	9.42	4.56	-0.31	-5.12	-9.91	-14.68	-19.43	-24.16	-28.87	-33.56	-38.23	-42.88	-47.51	-52.12	-56.71	-61.28	-65.83	-70.36	-74.87	-79.36	-83.83	-88.28	-92.71	-97.12	-101.51	-105.88	-110.23	-114.56	-118.87	-123.16	-127.43	-131.68	-135.91	-140.12	-144.31	-148.48	-152.63	-156.76	-160.87	-164.96	-169.03	-173.08	-177.11	-181.12	-185.11	-189.08	-193.03	-196.96	-200.87	-204.76	-208.63	-212.48	-216.31	-220.12	-223.91	-227.68	-231.43	-235.16	-238.87	-242.56	-246.23	-249.88	-253.51	-257.12	-260.71	-264.28	-267.83	-271.36	-274.87	-278.36	-281.83	-285.28	-288.71	-292.12	-295.51	-298.88	-302.23	-305.56	-308.87	-312.16	-315.43	-318.68	-321.91	-325.12	-328.31	-331.48	-334.63	-337.76	-340.87	-343.96	-347.03	-350.08	-353.11	-356.12	-359.11	-362.08	-365.03	-367.96	-370.87	-373.76	-376.63	-379.48	-382.31	-385.12	-387.91	-390.68	-393.43	-396.16	-398.87	-401.56	-404.23	-406.88	-409.51	-412.12	-414.71	-417.28	-419.83	-422.36	-424.87	-427.36	-429.83	-432.28	-434.71	-437.12	-439.51	-441.88	-444.23	-446.56	-448.87	-451.16	-453.43	-455.68	-457.91	-460.12	-462.31	-464.48	-466.63	-468.76	-470.87	-472.96	-475.03	-477.08	-479.11	-481.12	-483.11	-485.08	-487.03	-488.96	-490.87	-492.76	-494.63	-496.48	-498.31	-500.12	-501.91	-503.68	-505.43	-507.16	-508.87	-510.56	-512.23	-513.88	-515.51	-517.12	-518.71	-520.28	-521.83	-523.36	-524.87	-526.36	-527.83	-529.28	-530.71	-532.12	-533.51	-534.88	-536.23	-537.56	-538.87	-540.16	-541.43	-542.68	-543.91	-545.12	-546.31	-547.48	-548.63	-549.76	-550.87	-551.96	-553.03	-554.08	-555.11	-556.12	-557.11	-558.08	-559.03	-560.06	-561.07	-562.06	-563.03	-564.08	-565.03	-566.06	-567.07	-568.06	-569.03	-570.08	-571.03	-572.06	-573.03	-574.08	-575.03	-576.06	-577.07	-578.06	-579.03	-580.08	-581.03	-582.06	-583.03	-584.08	-585.03	-586.06	-587.07	-588.06	-589.03	-590.08	-591.03	-592.06	-593.03	-594.08	-595.03	-596.06	-597.07	-598.06	-599.03	-600.08	-601.03	-602.06	-603.03	-604.08	-605.03	-606.06	-607.07	-608.06	-609.03	-610.08	-611.03	-612.06	-613.03	-614.08	-615.03	-616.06	-617.07	-618.06	-619.03	-620.08	-621.03	-622.06	-623.03	-624.08	-625.03	-626.06	-627.07	-628.06	-629.03	-630.08	-631.03	-632.06	-633.03	-634.08	-635.03	-636.06	-637.07	-638.06	-639.03	-640.08	-641.03	-642.06	-643.03	-644.08	-645.03	-646.06	-647.07	-648.06	-649.03	-650.08	-651.03	-652.06	-653.03	-654.08	-655.03	-656.06	-657.07	-658.06	-659.03	-660.08	-661.03	-662.06	-663.03	-664.08	-665.03	-666.06	-667.07	-668.06	-669.03	-670.08	-671.03	-672.06	-673.03	-674.08	-675.03	-676.06	-677.07	-678.06	-679.03	-680.08	-681.03	-682.06	-683.03	-684.08	-685.03	-686.06	-687.07	-688.06	-689.03	-690.08	-691.03	-692.06	-693.03	-694.08	-695.03	-696.06	-697.07	-698.06	-699.03	-700.08	-701.03	-702.06	-703.03	-704.08	-705.03	-706.06	-707.07	-708.06	-709.03	-710.08	-711.03	-712.06	-713.03	-714.08	-715.03	-716.06	-717.07	-718.06	-719.03	-720.08	-721.03	-722.06	-723.03	-724.08	-725.03	-726.06	-727.07	-728.06	-729.03	-730.08	-731.03	-732.06	-733.03	-734.08	-735.03	-736.06	-737.07	-738.06	-739.03	-740.08	-741.03	-742.06	-743.03	-744.08	-745.03	-746.06	-747.07	-748.06	-749.03	-750.08	-751.03	-752.06	-753.03	-754.08	-755.03	-756.06	-757.07	-758.06	-759.03	-760.08	-761.03	-762.06	-763.03	-764.08	-765.03	-766.06	-767.07	-768.06	-769.03	-770.08	-771.03	-772.06	-773.03	-774.08	-775.03	-776.06	-777.07	-778.06	-779.03	-780.08	-781.03	-782.06	-783.03	-784.08	-785.03	-786.06	-787.07	-788.06	-789.03	-790.08	-791.03	-792.06	-793.03	-794.08	-795.03	-796.06	-797.07	-798.06	-799.03	-800.08	-801.03	-802.06	-803.03	-804.08	-805.03	-806.06	-807.07	-808.06	-809.03	-810.08	-811.03	-812.06	-813.03	-814.08	-815.03	-816.06	-817.07	-818.06	-819.03	-820.08	-821.03	-822.06	-823.03	-824.08	-825.03	-826.06	-827.07	-828.06	-829.03	-830.08	-831.03	-832.06	-833.03	-834.08	-835.03	-836.06	-837.07	-838.06	-839.03	-840.08	-841.03	-842.06	-843.03	-844.08	-845.03	-846.06	-847.07	-848.06	-849.03	-850.08	-851.03	-852.06	-853.03	-854.08	-855.03	-856.06	-857.07	-858.06	-859.03	-860.08	-861.03	-862.06	-863.03	-864.08	-865.03	-866.06	-867.07	-868.06	-869.03	-870.08	-871.03	-872.06	-873.03	-874.08	-875.03	-876.06	-877.07	-878.06	-879.03	-880.08	-881.03	-882.06	-883.03	-884.08	-885.03	-886.06	-887.07	-888.06	-889.03	-890.08	-891.03	-892.06	-893.03	-894.08	-895.03	-896.06	-897.07	-898.06	-899.03	-900.08	-901.03	-902.06	-903.03	-904.08	-905.03	-906.06	-907.07	-908.06	-909.03	-910.08	-911.03	-912.06	-913.03	-914.08	-915.03	-916.06	-917.07	-918.06	-919.03	-920.08	-921.03	-922.06	-923.03	-924.08	-925.03	-926.06	-927.07	-928.06	-929.03	-930.08	-931.03	-932.06	-933.03	-934.08	-935.03	-936.06	-937.07	-938.06	-939.03	-940.08	-941.03	-942.06	-943.03	-944.08	-945.03	-946.06	-947.07	-948.06	-949.03	-950.08	-951.03	-952.06	-953.03	-954.08	-955.03	-956.06	-957.07	-958.06	-959.03	-960.08	-961.03	-962.06	-963.03	-964.08	-965.03	-966.06	-967.07	-968.06	-969.03	-970.08	-971.03	-972.06	-973.03	-974.08	-975.03	-976.06	-977.07	-978.06	-979.03	-980.08	-9



chainage	21+00.00	21+05.00	21+10.00	21+15.00	21+20.00	21+25.00
Ground height	1165.18	1165.54	1165.54	1165.32	1165.65	1165.48
Цоногшил дугаар	● Ц-2					

 "БИГС" ХХК	"БИГС" ХХК		
	Захиалагч	"МСРСgr" ХХК	
Объект	ӨМНӨДЭЛГЭР - БИНДЭР чиглэлийн авто замын инженер-геологийн судалгаа		А3
Шалгасан		С.Баттогтох	Зургийн нэр Зургийн дугаар 31
Зохиосон		А.Галбадрах	Инженер-геологийн зүсэлт /Гурванбаян холбоос зам/ Масштаб босоо 1:100 хэвтээ 1:1000
Зурсан		Б.Чанцал	