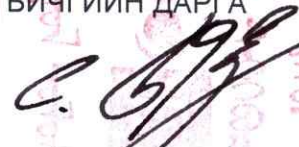


БАТЛАВ  
ЗАМ, ТЭЭВРИЙН ЯАМНЫ ТӨРИЙН  
НАРИЙН БИЧГИЙН ДАРГА



С.БАТБОЛД

**БАРУУН-УРТ-БИЧИГТ БООМТ ЧИГЛЭЛИЙН УЛСЫН ЧАНАРТАЙ А2002 ДУГААР  
АВТО ЗАМААС ДАРЬГАНГА СУМ ХҮРТЭЛХ ХАТУУ ХУЧИЛТТАЙ АВТО ЗАМЫН  
ИНЖЕНЕРИЙН НАРИЙВЧИЛСАН ЗУРАГ ТӨСӨЛ БОЛОВСРУУЛАХ  
АЖЛЫН ДААЛГАВАР**

2024 оны 11 дүгээр сарын 08-ны өдөр

№ А33Т-20/24

Улаанбаатар хот

1. Зураг төсөл боловсруулах үндэслэл

Монгол Улсын 2024 оны төсвийн тухай хуульд нэмэлт өөрчлөлт оруулах тухай хуулийн 2-р хавсралтын VI.4.4.1, Монгол Улсын шадар сайдын 2024 оны 10 дугаар сарын 29-ний өдрийн А/80 дугаар тушаал
2. Байршил

2024 оны 11 дүгээр сарын 08-ны өдрийн ТЭЗҮ-22/24 дугаар техник, эдийн засгийн үндэслэл боловсруулах ажлын даалгаврын дагуу боловсруулагдсан ТЭЗҮ-д тусгагдсан (Зам, тээврийн яамны дэргэдэх Шинжлэх ухаан технологийн зөвлөлөөр дэмжигдсэн) авто замын трассын дагуух нутаг дэвсгэр хамаарна
3. Хөрөнгө оруулалтын эх үүсвэр

Улсын төсөв
4. Замын техникийн ангилал, замын зэрэглэл

2024 оны 11 дүгээр сарын 08-ны өдрийн ТЭЗҮ-22/24 дугаар техник, эдийн засгийн үндэслэл боловсруулах ажлын даалгаврын дагуу боловсруулагдсан ТЭЗҮ-д тусгагдсан (Зам, тээврийн яамны дэргэдэх Шинжлэх ухаан технологийн зөвлөлөөр дэмжигдсэн) авто замын ангилал, зэрэглэл
5. Замын эхлэлийн цэг

2024 оны 11 дүгээр сарын 08-ны өдрийн ТЭЗҮ-22/24 дугаар техник, эдийн засгийн үндэслэл боловсруулах ажлын даалгаврын дагуу боловсруулагдсан ТЭЗҮ-д тусгагдсан (Зам, тээврийн яамны дэргэдэх Шинжлэх ухаан технологийн зөвлөлөөр дэмжигдсэн) авто замын трассын эхлэл цэг (Захиалагчтай зөвшилцөнө)
6. Замын төгсгөлийн цэг

2024 оны 11 дүгээр сарын 08-ны өдрийн ТЭЗҮ-22/24 дугаар техник, эдийн засгийн үндэслэл боловсруулах ажлын даалгаврын дагуу боловсруулагдсан ТЭЗҮ-д тусгагдсан (Зам, тээврийн яамны дэргэдэх Шинжлэх ухаан технологийн зөвлөлөөр дэмжигдсэн) авто замын трассын төгсгөл цэг

(Захиалагчтай зөвшилцөнө)

7. Замын хучилтын хийц

Зургийн ерөнхий инженерийн техникийн шийдэл, тооцоогоор сонгох (Захиалагчтай зөвшилцөнө)

8. Төлөвлөлтийн норм

- “Авто зам төсөллөх” ЗЗБНБД 22-004-2016
- “Хот суурины гудамж зам төлөвлөлт” БНБД 32-01-04
- “Авто замын уур амьсгал, геотехникийн нөхцөл” АЗУАГН 2.01.01-2004
- “Газар хөдлөлтийн бүс нутагт барилга төлөвлөх” БНБД 22.01.01\*/2006
- “Барилга байгууламжийн инженерийн судалгааны нийтлэг үндэслэл” БНБД 11-07-04-ийн II хэсэг инженер геодезийн ажил, “Геодезийн ажил” БНБД 3.01.03-88
- “Авто замын тэмдэг. Техникийн ерөнхий шаардлага” MNS4597:2014
- “Авто замын тэмдэг, тэмдэглэл, гэрлэн дохио, хашилт, чиглүүлэх хэрэгслүүдийг хэрэглэх дүрэм” MNS4596:2014
- “Тахир дутуу иргэдэд зориулсан барилгын төлөвлөлтийн нормаль /БД 31-101-04/ барилгын дүрэм
- “Явган хүн, хөгжлийн бэрхшээлтэй иргэдэд зориулсан замыг төлөвлөх заавар” MNS 6056:2009
- Автотээврийн хэрэгслийн техникийн байдалд тавих ерөнхий шаардлага MNS 4598: 2020
- Тал хээр, говь цөлийн бүсийн авто болон төмөр зам дагуу зэрлэг амьтдад зориулсан гарц MNS6515:2015
- Уулархаг нутгийн зам, замын байгууламжийн нүүдлийн зэрлэг амьтдад зориулсан гарц Ерөнхий шаардлага MNS6735:2018
- Бусад шаардлагатай Монгол улсын холбогдох ЗЗБНБД, БНБД болон стандартуудыг хатуу баримтлан, тэдгээрт бүрэн нийцүүлэн гүйцэтгэнэ.

10. Зураг төсөл зохиох үе шат, хугацаа

Нэг үе шаттай, 2025 оны 2 дугаар улиралд багтаан гүйцэтгэнэ.

11. Зураг төслийн иж бүрдэл

- “Геодези зураг зүйн тухай” хуулийн 6.1.3 дугаар заалт, “Барилга байгууламжийн инженерийн судалгааны нийтлэг үндэслэл” БНБД 11-07-04-ийн II хэсэг инженер геодезийн ажил, “Геодезийн ажил” БНБД 3.01.03-88-д тавигдах шаардлагын дагуу байр зүйн хэмжилтийн ажлын тайлан;
- Буурь хөрс болон зам барилгын ажилд хэрэглэх түгээмэл тархацтай (чулуу, далан, суурийн хайрга, хөрс гэх мэт) материалын тойм судалгаа болон буурь хөрс, замын далангийн материалын

судалгааг хамруулсан инженер-геологи, геотехникийн хайгуул судалгааны ажлын тайлан;

- Одоо байгаа модон гүүр болон хиймэл байгууламжийн хийц, ашиглалтын байдлын судалгаа дүгнэлт;
- Дараах хэсгүүдийг нэгтгэсэн Авто замын ажлын иж бүрэн зураг төсөл:
  - Тухайн авто замыг барьж бүрэн дуусгахад шаардлагатай (Нийтийн тээвэрт зориулсан түр зам, газрын өнгөн хөрс хуулах, ус өнгөрүүлэх хоолой ба ус зайлуулах бусад байгууламж, гүүр, ул хөрс солих, цэвдгийг гэсэлтээс хамгаалахад зориулсан дулаан тусгаарлах ба чулуун асгаасан үе, шороон далан, ухмал, далангийн дээд үе, тусгай үеүд, суурийн дэвсгэр үе, замын суурь ба хучлага, ан амьтныг хөндлөн гаргах байгууламж, замын тэнгэрлэл, бетон барьер, хөдөлгөөн зохицуулалтын ба аюулгүй байдлын хэрэгслүүд, тэмдэг ба тэмдэглэл, зогсоол ба амрах талбай, зам, гүүрийн барилгын зурваст орсон шилэн кабелийг хамгаалах, цас хунгарлалтыг багасгах хэрэгсэл зэрэг) бүх төрлийн ажлын (гэхдээ эдгээрээр зөвхөн хязгаарлагдахгүй) нарийвчилсан зураг,
  - Авто замын зураг төсөлд тусгагдсан бүх ажлын техникийн шаардлага (ТШ),
  - Авто замын зураг төсөлд тусгагдсан бүх төрлийн ажлын болон Барилгын нийт ажлын тоо хэмжээний жагсаалт (АТХЖ),
  - Авто замын өртгийн Инженерийн нарийвчилсан тооцоо (ИНТ),
  - Инженерийн дэлгэрэнгүй тайлан (ИДТ),
  - Байр зүйн судалгааны болон геодезийн хэмжилтийн ажлын дэлгэрэнгүй тайлан,
  - Геоморфологи, гидрогеологи, геотехникийн болон материалын олдоцын судалгааны дэлгэрэнгүй тайлан
  - Гадаргуугийн усны ба цаг уурын судалгааны дэлгэрэнгүй тайлангаас бүрдэнэ.
  - Авто зам, гүүрийн зурваст орсон инженерийн байгууламж, цахилгаан, холбоо, дулаан, шилэн кабелийн шугам сүлжээний зураг төсөл, техникийн нөхцөлийг холбогдох байгууллагуудаас авах,

авто замын трасст орсон иргэн аж ахуй нэгжийн газар чөлөөлөх (газар, объект), нүүлгэн шилжүүлэх ажлын судалгаа гаргах, ажлын тоо хэмжээ, зардал;

- Авто замын барилгын ажилтай холбоотой газар олгосон болон шороон орд ашиглах орон нутгийн засаг захиргааны захирамж болон бусад зөвшөөрөл, техникийн нөхцөлүүд;
- Том оврын тээврийн хэрэгслийн зогсоолын талбайн зураг төсөл;
- Байгаль орчны ерөнхий үнэлгээ болон нарийвчилсан үнэлгээ хийх.
- Авто замын хөндлөн огтлолын зураг төслийг 20 м тутамд хийх.
- Зураг төслийн иж бүрдэл тус бүрийг баталгаажуулсан Магадлалын ерөнхий дүгнэлт;
- Зураг төслийг Монгол, Англи хэл дээр боловсруулна.
- Зураг төслийг эх хувь 1ш, хуулбар 1ш / хуулбар хувийг өнгөтөөр хувилж авчрах/, тоон хэлбэрээр /\*dwg, \*kmz, \*pdf/ хүлээлгэж өгнө. Тоон байдлаар бүх бичиглэлийн материалыг \*.doc, \*.xls өргөтгөлтэйгөөр, зураглалын материалыг \*.dwg, \*.shp өргөтгөлтэйгөөр баримт бичгийн бүрдлийг \*.pdf өргөтгөлтэйгөөр CD болон DVD-ээр хүлээлгэн өгнө.

## 12. Зураг төслийн байгууллага

"Төрийн болон орон нутгийн өмчийн хөрөнгөөр бараа, ажил, үйлчилгээ худалдан авах тухай" хуулийн дагуу шалгарсан хуулийн этгээд

## 13. Захиалагч байгууллага

Зам, тээврийн яам

## 14. Онцгой нөхцөл

- Засгийн газрын хэрэгжүүлэгч агентлаг "Газар зохион байгуулалт, геодези, зураг зүйн газар"-аас геодезийн өндөржилтийн цэгийг авах бөгөөд замын трассын дагуу хатуу цэгийг тогтоож, стандартын дагуу бэхлэх, геодезийн ажлын тайланг тус газарт хүргүүлж, бүртгүүлсэн тухай албан бичгийг ИДТ-д хавсаргах;
- Зайлшгүй шаардлагатай тохиолдолд олон улсад түгээмэл хэрэглэдэг зохих стандарт, нормыг захиалагчтай зөвшилцөж ашиглаж болно.
- Уулзвар гарц, одоо байгаа замын огцом налуу болон эргэлт бүхий хэсгүүд зэрэг хэсгүүдийн хөдөлгөөний аюулгүй байдлыг сайжруулах, цогц арга хэмжээг төлөвлөх;
- Хөдөлгөөний аюулгүй байдлыг ханган замын дагууд тэмдэг, тэмдэглэгээ, хөдөлгөөн зохицуулалтын тоноглолыг иж

бүрэн байдлаар зураг төсөлд төсөллөх, Тээврийн цагдаагийн албанаас санал авах;

- Ухмал ба зам дээр цас хунгарлахаас сэргийлэх инженерийн шийдлийг төсөллөх;
- Халиа тошин, үер, уруйгаас хамгаалах байгууламжийг төсөллөх;
- Мал амьтны зам хөндлөн гарах магадлал бүхий цэгүүдийг судалгаагаар тогтоож, мал, амьтан авто замыг хөндлөн гарах хоёр төвшний гарц төлөвлөх;
- Хяналтын цэгүүдийн ерөнхий төлөвлөлтийн зураг төсөл;
- Замын дагууд замын үйлчилгээний байгууламжийн ерөнхий төлөвлөх, боломжтой газруудыг судалж, төсөллөх, холбогдох санал үндэслэлийг ИДТ-д тусгах;
- Замын дагууд үйлчилгээний байгууламж, холбогдох норм дүрмийн дагуу амрах талбай, түр зогсоол төсөллөх;
- Зам, тээврийн яамны Авто замын бодлого зохицуулалтын газрын Замын ашиглалт, засварын хэлтсээс санал авч шаардлагатай тохиолдолд төлбөр хураах цэгийн барилгын зураг төслийг хийх;
- Газар хөдлөлтөөс үзүүлэх нөлөөллийг тооцох;
- Замын трасст орсон өндөр хүчдэл, агаарын шугам, цахилгаан, дулаан, холбооны шугам сүлжээ, шилэн кабелийг зөөх, шилжүүлэх, хамгаалах ажлын нарийвчилсан зураг төсөл, нүүлгэн шилжүүлэх ажлын төсөв гаргаж баталгаажуулах;
- Авто замын трасст орсон нүүлгэн шилжүүлэх барилга байгууламжийн зураг төсөл, зардлын тооцоог гаргаж, ИДТ-д тусгах;
- Замын барилгын ажлын явцад тээврийн хөдөлгөөнийг саадгүй явуулах түр замын ажлын хэмжээг гаргаж, зураг төсөлд тусгах;
- Замын хөдөлгөөн зохион байгуулалт, тоноглолын зураг төслийг нарийвчлан боловсруулж, хөдөлгөөний аюулгүй байдалд аудит хийлгэх;
- Төсөллөлтийг гүйцэтгэхдээ шаардлагатай тохиолдолд Захиалагчтай зөвлөлдөж, Инженерийн нарийвчилсан зураг боловсруулахтай холбогдолтой бүх асуудлыг энэхүү даалгаврын Хавсралт № 1-д тусгасан жишиг бүтцийн дагуу Инженерийн дэлгэрэнгүй тайлан (ИДТ)-д бүрэн тусгана. Тухайн газар орны газрын гадаргуугийн зураг, үндсэн реперийн сүлжээ, элемент тус бүрийн төсөллөлтөд

ашигласан шалгуур үзүүлэлтүүд, анхны төсөөлөл, загвар, хэрэглэсэн арга, тооцооллын хураангуй, материалын туршилтын үр дүн зэргийг хамруулан, цуглуулсан бүх өгөгдлийг ИДТ-д хавсралт болгон тусгана.

- Зөвлөх нь бүх өгөгдөл, инженерийн нарийвчилсан зураг, ажлын тоо хэмжээ, төсөв, бусад бүх баримт бичгийн үнэн зөв, иж бүрдлийг бүрэн хариуцах бөгөөд шаардлагатай бол барилгын ажлын тендер шалгаруулалтын үед зохих тодруулгыг өгнө.
- Зургийн байгууллага хариуцлагын даатгалд хамрагдсан байх;
- Инженерийн нарийвчилсан зураг төслийн иж бүрдлийг Захиалагчаар хянуулж, зөвшилцсөний дараа Магадлалд хамруулах;

Хянасан:

Зам, тээврийн яамны Бодлого, төлөвлөлтийн газрын дарга

Зам, тээврийн яамны Авто замын бодлого зохицуулалтын газрын даргын албан үүргийг түр орлон гүйцэтгэгч


Зам, тээврийн яамны Авто замын бодлого зохицуулалтын газрын Ахлах шинжээч

Боловсруулсан:

Зам, тээврийн яамны Авто замын бодлого зохицуулалтын газрын Шинжээч

 Б.АРТУР

 Ч.СУГАРМАА

 Д.ЗАГДРАДНАА


 Б.ЦЭРЭНСОДНОМ



**БАТЛАВ**

ЗАМ, ТЭЭВРИЙН ЯАМНЫ  
ТӨРИЙН НАРИЙН БИЧГИЙН ДАРГА

С.БАТБОЛД



**БАРУУН-УРТ-БИЧИГТ БООМТ ЧИГЛЭЛИЙН УЛСЫН ЧАНАРТАЙ А2002 ДУГААР АВТО  
ЗАМААС ДАРЬГАНГА СУМ ХҮРТЭЛХ АВТО ЗАМЫН ТЕХНИК ЭДИЙН ЗАСГИЙН  
ҮНДЭСЛЭЛ БОЛОВСРУУЛАХ АЖЛЫН ДААЛГАВАР**

2024 оны 11 дүгээр сарын 08-ны өдөр № ТЭЗҮ-22/24

Улаанбаатар хот

**НЭГ. ЕРӨНХИЙ ЗҮЙЛ**

Баруун-Урт-Бичигт боомт чиглэлийн Улсын чанартай А2002 дугаар авто замаас Сүхбаатар аймгийн Дарьганга сум чиглэлд авто зам барихаар төлөвлөн авто замын чиглэлийг тогтоох, нийгэм эдийн засгийн судалгаа, байгаль орчинд нөлөөлөх байдлын дүгнэлт зэргийг судлах үүднээс энэхүү авто замын техник, эдийн засгийн үндэслэлийг боловсруулах шаардлага гарч байна.

Энэхүү техник, эдийн засгийн үндэслэлээр авто замын чиг сонголт, авто замын ангиллыг тогтоох, авто зам, замын байгууламжийн ерөнхий төлөвлөлт, хийц, инженерийн байгууламж, уулзвар огтлолцлуудын шийдэл, байгаль орчинд үзүүлэх сөрөг нөлөөллийг бууруулах үнэлгээ, эдийн засгийн тооцоо, нийгмийн судалгаа зэрэг асуудлыг цогцоор шийдвэрлэх юм.

**ХОЁР. ТӨСЛИЙН ХАМРАХ ХҮРЭЭ**

Уг төслөөр Баруун-Урт-Бичигт боомт чиглэлийн Улсын чанартай А2002 дугаар авто замаас Сүхбаатар аймгийн Дарьганга сум чиглэлийн авто замын техник, эдийн засгийн үндэслэлийн судалгааг хийж гүйцэтгэнэ.

Төслийн нутаг дэвсгэрт Сүхбаатар аймгийн Дарьганга, Асгат, Эрдэнэцагаан сумдын нутаг дэвсгэрийн хэсгүүд хамрагдана.

Техник эдийн засгийн үндэслэлийн судалгаанд инженерийн хайгуул судалгаа, буурь хөрсний инженер-геологийн судалгаа, замын үндсэн материалын судалгаа, трассын дагууд хамрагдаж байгаа түүх, соёлын дурсгалын судалгаа, инженер геодезийн судалгаа, авто замын трассын хувилбарууд болон сонголт, урьдчилсан төлөвлөлт, ажлын тоо хэмжээ, барилга угсралт, засвар арчлалтын ажилд шаардагдах хөрөнгийн тооцоо, эдийн засаг, нийгмийн ач холбогдол, хөрөнгө оруулалтын үр ашиг, мэдрэмжийн шинжилгээ, байгаль орчинд үзүүлэх нөлөөлөл, түүнийг бууруулах болон хөдөлгөөний аюулгүй байдлыг хангах арга зам зэрэг багтана. (Авто зам төсөллөх ЗЗБНБД22-004-2016 нормын 2-8 дугаар хавсралтыг ашиглах)

**ГУРАВ: ТЕХНИКИЙН НӨХЦӨЛ**

Хөдөлгөөний аюулгүй байдлыг хангах дүгнэлт гаргах, авто замаас болон тээвэрлэлтээс байгаль орчинд үзүүлэх сөрөг нөлөөллийг бууруулах тал дээр онцгой анхаарч төлөвлөлтийг хийх ("Авто зам төсөллөх" ЗЗБНБД 22-004-2016 нормын 2-8 дугаар хавсралтыг ашиглах)

**ДӨРӨВ. СТАНДАРТ, НОРМ**

"Авто зам төсөллөх" ЗЗБНБД 22-004-2016  
"Авто замын уур амьсгал, геотехникийн нөхцөл" АЗУАГН 2-01-01-2004  
"Авто замын гүүр ба хоолой төсөллөх" БНБД 32.02.11  
"Хот тосгоны төлөвлөлт ба барилгажилт" БНБД30-01-04  
"Газар хөдлөлтийн бүс нутагт барилга төлөвлөх" БНБД 22.01.01\*/2006  
"Барилга байгууламжийн инженер судалгааны нийтлэг үндэслэл БНБД 11-07-04-ын II хэсэг инженер геодезийн ажил " Геодезийн ажил" БНБД 3.01.03-88  
"Зам, замын байгууламжийн техник-эдийн засгийн үндэслэлийн судалгаа, зураг төсөл боловсруулах, магадлал хийх, хүлээн авах журам"  
"Бусад шаардлагатай Монгол Улсын холбогдох ЗЗБНБД, БНБД болон стандартуудыг хатуу баримтлан, тэдгээрт бүрэн нийцүүлэх

## **ТАВ. ТЭЗҮ-ИЙН ТАЙЛАНГИЙН ИЖ БҮРДЭЛ**

Техник эдийн засгийн үндэслэлд дараах зүйлс багтсан байна. Доор дурдсанаас бусад тооцоо судалгааг төслийн онцлогоос хамааруулан хийх шаардлагатай бөгөөд ТЭЗҮ-гийн тайлан нь дараах заалтуудаар хязгаарлагдахгүй ("Авто зам төсөллөх" ЗЗБНБД 22-004-2016 нормын 2-8 дугаар хавсралтыг ашиглах)

### **1. Инженерийн судалгааны тайлан**

#### **1.1 Авто замын хайгуул судалгаа**

- Замын чигийн сонголт
- Хувилбаруудын харьцуулалт
- Байр зүйн судалгаа
- Зам-цаг уур болон уур амьсгалын хүчин зүйлсийн нөхцөл нөлөөлөл, онцлог, даган гарах арга зам
- Инженер геологийн судалгаа, хүчин зүйлсийн нөхцөл нөлөөлөл, онцлог, даван гарах арга зам
- Гидрологийн судалгаа

#### **1.2 Урьдчилсан төсөллөлт**

- Төсөллөлтийн стандарт ба шалгуурууд
- Хучилтын бүтээц, хиймэл байгууламжуудын төсөллөлтийн хувилбарууд, харьцуулалт сонголт
- Гүүр хоолой бусад хиймэл байгууламжуудын төсөллөлт
- Томоохон уулзвар, орц, гарцуудын төсөллөлт
- Орон нутгийн ард иргэдийг саадгүй зорчуулах боломжоор хангасан төсөллөлт
- Авто замын хөдөлгөөний аюулгүй байдлыг хангах төсөллөлт;
- Байгаль орчны төлөв байдлын үнэлгээний тайлан
- Хувилбаруудыг урьдчилсан төсөв, харьцуулалт
- Авто зам, замын байгууламжийн цаашдын ашиглалт, засвар, арчлалт, хамгаалалтын төлөвлөлт

#### **1.3 Төсөл хэрэгжүүлэх төлөвлөгөө, зөвлөмж**

- Төсөл хэрэгжүүлэх аргачлал
- Төсөл хэрэгжүүлэх төлөвлөгөө
- Хөдөлгөөний аюулгүй байдлыг хангах төлөвлөгөө
- Зөвлөмж

### **2. Эдийн засгийн шинжилгээний тайлан**

#### **2.1 Монгол Улсын болон бүс нутгийн нийгэм эдийн засгийн байдал**

- Хүн ам, нутаг дэвсгэрийн хөгжилд төслийн замаас үзүүлэх нөлөө
- Эдийн засгийн хөгжилд төслийн замаас үзүүлэх нөлөө
- Аж үйлдвэрлэл, хөдөө аж ахуй, дэд бүтэц, аялал жуулчлал, нийгмийн бусад салбаруудад төслийн замаас үзүүлэх нөлөө
- Нийгмийн хөгжил, улс, орон нутаг, бүс нутгийн төсөв, үнэ тарифт уг төслийн үзүүлэх нөлөө
- Нийгмийн бусад салбаруудад төслийн замаас үзүүлэх нөлөө

#### **2.2 Тээврийн хэрэгслийн хөдөлгөөний өнөөгийн байдал болон цаашдын чиг**



#### хандлага

- Тээврийн хэрэгслийн хөдөлгөөний эрчмийн хэтийн судалгаа
- Хөдөлгөөний эрчмийн шинжилгээ
- Тээврийн хэрэгслийн хөдөлгөөний эрчмийн өөрчлөлт
- Тээврийн хэрэгслийн хөдөлгөөний эрчмийн хэтийн өсөлтийн талаарх төсөөлөл
- Аялал үүсэх, шингэх цэгийн судалгаа
- Тэнхлэгийн ачааллын судалгаа
- Стандарт тэнхлэгийн ачааллын тооцоо

#### 2.3 Төсөллөж буй авто замын хөрөнгө оруулалтын эдийн засгийн үр ашгийн шинжилгээ

- Тээвэр ашиглалтын зардал, төсөл хэрэгжсэн үеийн тээвэр ашиглалтын зардлын хэмнэлт
- Зам хэрэглэгчийн зардал, төсөл хэрэгжсэн үеийн зам хэрэглэгчийн зардлын хэмнэлт
- Тээврийн хэрэгслийн осол аваарын судалгаа, төсөл хэрэгжсэн үеийн осол аваар бууралтаас гарах хэмнэлт
- Төслийн хөрөнгө оруулалтын үр ашиг, өнөөгийн цэвэр үнэ
- Мэдрэмжийн шинжилгээ
- Эдийн засгийн ач холбогдол

#### 2.4 Төлөвлөж буй авто замын хөрөнгө оруулалтын нийгэм эдийн засгийн үр ашгийн шинжилгээ

- Нийгэм эдийн засгийн судалгаа
- Нийгэм эдийн засагт үзүүлэх нөлөөллийн судалгаа
- Ядуурлыг бууруулахад үзүүлэх нөлөөлөл
- Мэдрэмжийн шинжилгээ
- Нийгэм эдийн засгийн ач холбогдол

#### 2.5 Төслийн хураангуй тайлан.

### 3. Байгаль орчны үнэлгээ

#### 3.1 Байгаль орчны төлөв байдлын үнэлгээ

#### 3.2 Түүх соёлын дурсгалт зүйлсийн судалгаа хамгаалах арга зам

#### 3.3 Төслийн авто замаас байгаль орчинд үзүүлэх нөлөөлөл, урьдчилсан үнэлгээ, зардал

#### 3.4 Авто замын хөдөлгөөний аюулгүй байдлыг хангах төлөвлөгөө ("Авто зам төсөллөх" ЗЗБНБД 22-004-2016 нормын хавсралт 2-ыг ашиглах)

### ЗУРГАА. ОНЦГОЙ НӨХЦӨЛ

1. Хучилтын хийц болон өргөнийг төлөвлөхдөө тухайн чиглэлийн замаар зорчиж байгаа тээврийн хэрэгслийн тэнхлэгийн ачаалал, хөдөлгөөний эрчим, хэтийн өсөлтийг үндэслэл болгон тэнхлэгийн ачаалал, овор хэмжээ зэргийг нарийвчлан тооцох;
2. Төлөвлөж буй авто замын трассыг тогтоохдоо тухайн бүс нутагт баригдсан, одоо баригдаж байгаа авто зам болон цаашид тухайн бүс нутагт баригдахаар төлөвлөж байгаа авто зам, төмөр замтай огтлолцох цэгүүдийг оновчтой тогтоох, холбогдох байгууллагуудаас зөвшөөрөл авах.
3. Хот суурин газраар дайран өнгөрөх хэсгүүдийн аюулгүй нөхцөлийг хангах, хөгжлийн бодлого ерөнхий төлөвлөгөөтэй уялдуулах.
4. Трассын чиглэлийг сонгохдоо тухайн бүс нутагт үйл ажиллагаа явуулж байгаа компаниудын бүтээгдэхүүн тээвэрлэхээр төлөвлөж буй төлөвлөлттэй уялдуулан төлөвлөх;
5. Төлөвлөж буй авто замын талаар орон нутгийн засаг захиргаа, ард иргэд болон орон нутгийг хариуцсан байгууллагаас санал, судалгаа авсан байх;
6. Төлөвлөж буй авто замын чиглэлийг орон нутгийн засаг захиргаа, ард иргэд дэмжсэн шийдвэрийг гаргуулсан байх;
7. Хөдөлгөөний аюулгүй байдлын дүгнэлт гаргах, орон нутгийн засаг захиргаа, тээврийн цагдаагийн албанаас санал авч тайланд тусгах;

8. Малын бэлчээр, зэрлэг ан амьтдын шилжих хөдөлгөөнийг хязгаарлахгүй, амьдралын хэвшлийг өөрчлөхгүй, бэлчээр сэлгэх нүүдлийг саадгүй нэвтрүүлэх боломжоор хангасан шийдэл боловсруулах;
9. Авто зам, замын байгууламжийг элс болон цаснаас хамгаалах, байгаль орчинд үзүүлэх сөрөг нөлөөллийг багасгах асуудлыг ТЭЗҮ-ийн судалгаанд тусгах;
10. Авто замын дагуу зогсоол, амрах талбайг цогцолборын хамт ТЭЗҮ-ийн судалгаанд тусгах;
11. Баригдсан замын ашиглалт, засвар арчлалтын талаар ТЭЗҮ-д тусгах;
12. Унаган байгалийг хамгаалах, үзэсгэлэнт байгалийг хамгаалсан тусгайлсан арга хэмжээг тусгах;

## ДОЛОО. ТЭЗҮ БОЛОВСРУУЛАХ ҮЕ ШАТ

Төлөвлөж байгаа авто замын Техник эдийн засгийн үндэслэлийн тайланг Зам, тээврийн яамны дэргэдэх Авто замын салбарын Шинжлэх ухаан, технологийн дэд зөвлөлийн хурал болон Зам, тээврийн яамны Шинжлэх ухаан, технологийн зөвлөлийн хурлаар тус тус хэлэлцүүлж холбогдох дүгнэлтийг гаргуулан ЗТЯ-д ирүүлнэ.

Тайланг эх хувь 1ш, хуулбар 1ш /хуулбар хувийг өнгөтөөр хувилж авчрах/, тоон хэлбэрээр /\*.dwg, pdf, KMZ/ хүлээлгэж өгнө. Тоон байдлаар бүх бичиглэлийн материалыг \*.doc, \*.xls өргөтгөлтэйгөөр, зураглалын материалыг \*.dwg, \*.shp өргөтгөлтэйгөөр баримт бичгийн бүрдлийг \*.pdf өргөтгөлтэйгөөр CD болон DVD-ээр хүлээлгэн өгнө. (Монгол, Англи хэл дээр)

Хянасан:

Зам, тээврийн яамны Бодлого, төлөвлөлтийн газрын дарга

Зам, тээврийн яамны Авто замын бодлого зохицуулалтын газрын даргын албан үүргийг түр орлон гүйцэтгэгч


Зам, тээврийн яамны Авто замын бодлого зохицуулалтын газрын Ахлах шинжээч


Боловсруулсан:

Зам, тээврийн яамны Авто замын бодлого зохицуулалтын газрын шинжээч

  
Б.АРТУР

  
Ч.СУГАРМАА

  
Д.ЗАГДРАДНАА

  
Б.ЦЭРЭНСОДНОМ