



МОНГОЛ УЛС  
ТӨРИЙН БАЙГУУЛЛАГЫН  
ГАЗАР ЭЗЭМШИХ ЭРХИЙН  
**ГЭРЧИЛГЭЭ**

Дугаар 000432642

*Ерөнхий Особсралын дунд сургууль*

(байгууллагын нэр) -д

*Дорноговь* аймаг (нийслэл)-ийн *Даланзаддал* сум (дүүрэг)-ын

нутаг дэвсгэрт Засаг даргын 2012 оны 10 сарын 11 өдрийн 4/132 тоот

шийдвэрийг үндэслэн, нэгж талбарын 4413003073 дугаар бүхий

1840 м<sup>2</sup> /га/ газрыг 15 жилийн хугацаатай

*Улам* -д

(газрын байршлын хаяг, нэр)

*Суралцсон готуур байрны* зориулалтаар

эзэмшүүлэхээр энэхүү гэрчилгээг олгов.

*Дорноговь* аймаг (нийслэл)-ийн *Даланзаддал* сум (дүүрэг)-ын

ТАМГА / ТЭМДЭГ

ГАЗРЫН АЛБАНЫ ДАРГА / СУМЫН ГАЗРЫН ДААМАЛ

(гарын үсэг)

(нэр)

2016

оны 05 сарын 17

Газар эзэмшигчийн:

а)

670001017

9026878



(улсын бүртгэлийн гэрчилгээний дугаар, регистрийн дугаар)

б)

Дорноговь аймаг Даланзадгадаг сум 4 р 25

(байнгын хаяг)

Г.0703000116



ХАМТРАН ЭЗЭМШИГЧИЙН БҮРТГЭЛ

| д/д | Эцэг /эх/-ийн нэр, нэр | Иргэний үнэмлэхийн дугаар | Регистрийн дугаар |
|-----|------------------------|---------------------------|-------------------|
| 1   |                        |                           |                   |
| 2   |                        |                           |                   |
| 3   |                        |                           |                   |
| 4   |                        |                           |                   |
| 5   |                        |                           |                   |
| 6   |                        |                           |                   |
| 7   |                        |                           |                   |

Эзэмших эрхийн хугацааны сунгалт:

\_\_\_\_\_ аймаг (нийслэл)-ийн \_\_\_\_\_ сум (дүүрэг)-ын  
нутаг дэвсгэрт Засаг даргын 2 \_\_\_\_\_ оны \_\_\_\_\_ сарын \_\_\_\_\_ өдрийн \_\_\_\_\_ тоот  
шийдвэрийг үндэслэн газар эзэмших эрхийн гэрчилгээг \_\_\_\_\_ жилийн  
хугацаагаар 2 \_\_\_\_\_ оны \_\_\_\_\_ сарын \_\_\_\_\_ өдөр хүртэл сунгав.  
\_\_\_\_\_ аймаг (нийслэл)-ийн \_\_\_\_\_ сум(дүүрэг)-ын

ГАЗРЫН АЛБАНЫ ДАРГА / СУМЫН ГАЗРЫН ДААМАЛ

ТАМГА / ТЭМДЭГ \_\_\_\_\_ / \_\_\_\_\_ /

(гарын үсэг)

(нэр)

2 \_\_\_\_\_ оны \_\_\_\_\_ сарын \_\_\_\_\_

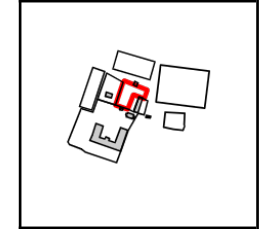
# Дорноговь аймгийн Даланжаргалан сум

Нэгж талбарын дугаар: 4413003073 Эрхийн төрөл: эзэмших

Регистрийн дугаар: 9026878 Хуулийн этгээдийн нэр: Дорноговь аймгийн Даланжаргалан сумын ерөнхий боловсролын дунд сургууль

**ХАЯГ:** Аймаг/Хот: Дорноговь Сум/Дүүрэг: Даланжаргалан Баг/Хороо: 4-р баг, Цомог Кадастрын муж: 0130  
ШИНЭ: Гудамж: Их сансар 4 Тоот: 407 ХУУЧИН: ГудамжИх сансар 4 Тоот: 407

## Орчны тойм



Координатын систем:

WGS84/UTM 49N

EPSG: 32649

Нэгж талбар

Масштаб = 1: 13542

| № | X         | Y          | Урт   |
|---|-----------|------------|-------|
| 1 | 350136.58 | 5087064.49 | 48.87 |
| 2 | 350153.81 | 5087110.15 | 3.64  |
| 3 | 350155.09 | 5087113.55 | 50.83 |
| 4 | 350202.03 | 5087093.88 | 18.94 |
| 5 | 350195.37 | 5087076.18 | 2.00  |
| 6 | 350193.52 | 5087076.94 | 9.59  |
| 7 | 350184.57 | 5087080.42 | 12.15 |
| 8 | 350173.31 | 5087085.01 | 31.31 |
| 9 | 350161.65 | 5087056.00 | 26.43 |

Барилга

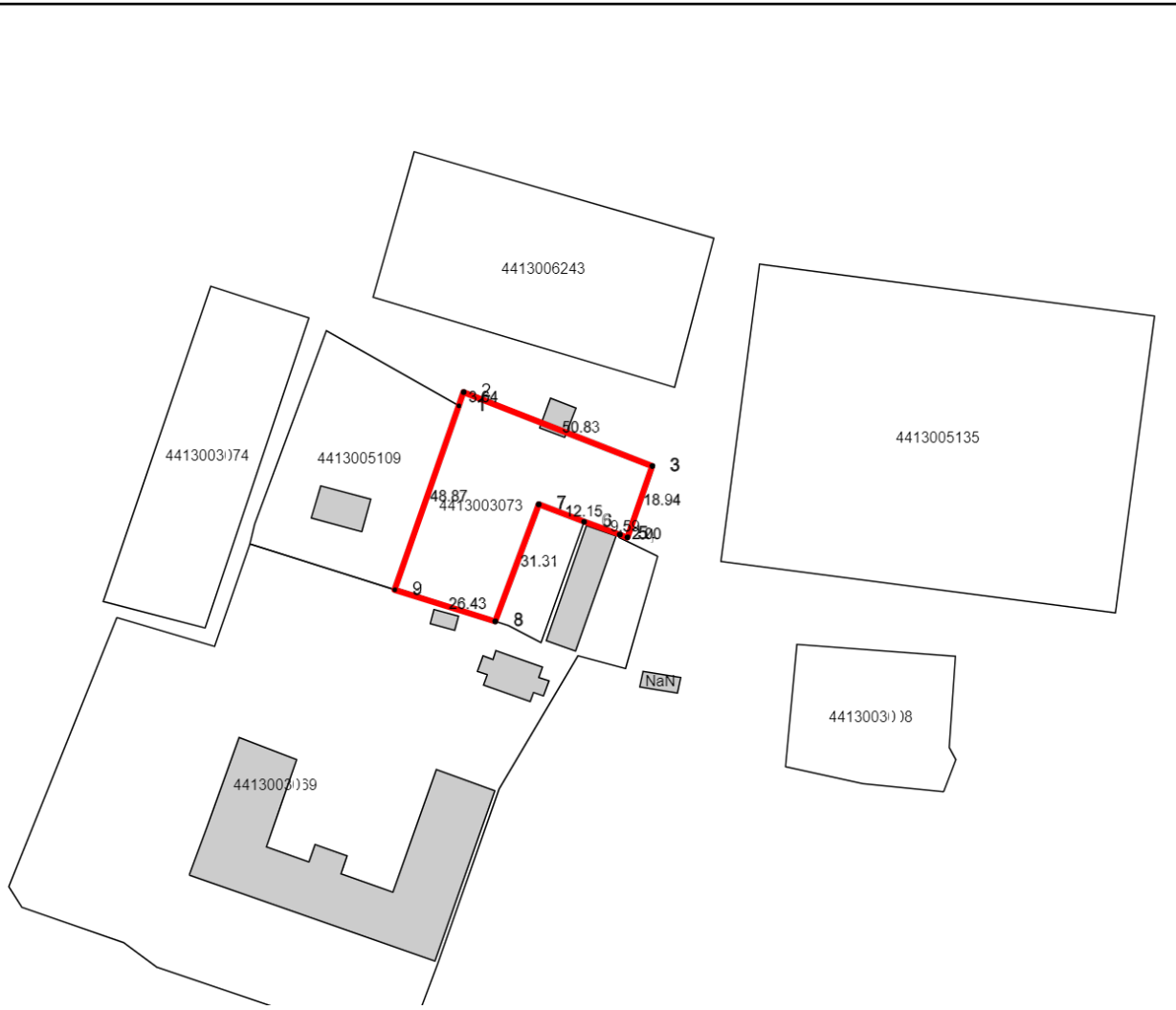
№ X Y Урт Дугаар Талбай

Талбайн хэмжээ: 1840 квадрат метр



Энэхүү кадастрын зураг нь газар эзэмших, ашиглах эрхийн гэрчилгээ болон гэрээний хамт хүчин төгөлдөр болно.

www.egazar.gov.mn



Зургийн масштаб = 1:1543 (1 сантиметрт 15.43 метр багтана)

Хэвлэсэн огноо: 2024-06-06