

АРХИТЕКТУР ТӨЛӨВЛӨЛТИЙН ДААЛГАВАР

2024 оны 05 сарын 22 өдөр

Дугаар: 2024/00-025

Улаанбаатар хот

1	Газар олголтын захирамжийн дугаар, олгогдсон газрын байршил, хэмжээ, үндэслэл	Нийслэлийн Засаг даргын 2024 оны 05 дугаар сарын 03-ны өдрийн А/499 дүгээр захирамжаар Баянгол дүүргийн 25 дугаар хорооны нутаг дэвсгэрт, Үйлдвэрийн төвийн бүс-1/16010/ бүсчлэлд, Гермес төвийн баруун хойд талд байршуулан "Боловсролын байгууллага" зориулалтаар эзэмшүүлсэн 1681410022 нэгж талбарын дугаартай 0.4365 га газрыг үндэслэв.
2	Барилга байгууламжийн нэр, зориулалт	Нийслэлийн Засаг даргын Тамгын газар Сургуулийн барилга
3	Барилгажих талбайн хэмжээ, хүчин чадал (Барилгын бүрхцийн харьцаа)	1746.0 м ² талбайд багтаана; Барилгын бүрхцийн харьцааны 0.4 үзүүлэлтийг баримтлан 50%- аас дээшгүй талбайд барилгажуулна; Тагт, консоль, довжоо болон рампыг эдэлбэр газарт, төлөвлөлтийн хязгаарт багтаан нормоор тооцон төлөвлөнө, (BCR)
4	Барилгын төрөл, давхрын тоо	Тухайлсан зураг төсөлтэй (зоорьтой) Давхар талбайн харьцааны 1.2 үзүүлэлтийг баримтлан 5238.0 м ² -аас хэтрүүлэхгүй төлөвлөнө. (FAR)
5	Дагаж мөрдөх ерөнхий төлөвлөгөө, ерөнхий төлөвлөгөөний бүсчлэл	Баянгол дүүргийн орон сууцны 2, 3 дугаар хорооллын хуучин барилгыг буулгах, шинэчлэн барилгажуулах судалгаа, ерөнхий төлөвлөгөө, Орон сууцны бүс.
6	Эдэлбэр газрын:	4365.0 м ²
	– Барилгажих талбай	1746.0 м ² (ХБТХууль 12.8)
	– Ногоон байгууламж, гадна тохижилт төлөвлөх талбай	Эдэлбэр газрын 20%-аас доошгүй талбай (ХБТХууль 12.6.3)
	– Тоглоомын талбай, амрах талбай	БНБД 30-01-04-н 2 дугаар хүснэгтэд зааснаар (ХБТХууль 12.6.3)
– Авто зогсоол	БНБД 31-01-10-н 13 дугаар хүснэгтэд зааснаар, БНБД 30-01-04-н заавал мөрдөх 14 дүгээр хавсралтад зааснаар (ХБТХууль 12.6.3), Эдэлбэр газарт багтаан газар доорх зогсоол төлөвлөх боломжтой. - Цахилгаан тээврийн хэрэгсэл цэнэглэх цэгийг нийт зогсоолын хүчин чадлаас хамааруулан 3%-д төлөвлөнө. - Унадаг дугуйн зам, зогсоол төлөвлөх. - Авто замын төлөвлөлтийг орчны байдал, төлөвлөлттэй уялдуулан хорооллын авто замтай холбох, орц гарцыг нэгтгэн төлөвлөх.	
7	Талбайн ерөнхий төлөвлөгөө, тохижилтод тавигдах шаардлага	- "Нийслэлийн нутаг дэвсгэрт хашаа, хайс барих, ашиглах буулгах журам"-ын 4.1-т зааснаар төлөвлөн загвар зурагт хийц, загварыг тусгах, - Гудамж замын улаан шугам, талбайн тохижилт, зам талбайд гэрэлтүүлэг хийж, явган хүний хөдөлгөөнд саад учруулахгүйгээр онцгой нөхцөлд ашиглах орц гарц төлөвлөх, - хяналтын камер төлөвлөх, зөвшөөрөлгүй хашаа барихгүй байх, - Зөвшөөрөлгүй хашаа барихгүй байх, барилгын түр хашааны өндөр 3 метр, хамгаалалтын торны өндөр 2 метр байна.

ЕРӨНХИЙ АРХИТЕКТОРЫН АЖЛЫН АЛБА

2024 оны 05-р сарын 22 өдөр

СБТ & 24956 2117401

		<ul style="list-style-type: none"> - Орчинтой уялдуулж ногоон байгууламж болон авто зогсоол талбайн тохижилтын зургийг иж бүрэн боловсруулна.
8	Архитектур төлөвлөлтийн шаардлага	<ul style="list-style-type: none"> - Гадна тохижилтыг орчны барилга байгууламжуудтай уялдуулан нэгдсэн байдлаар төлөвлөх, - Хөгжлийн бэрхшээлтэй иргэдийн орц гарц, пандусыг стандарт (MNS 6056:2009; 6055:2009) болон норм дүрэм (Хөгжлийн бэрхшээлтэй иргэдийн амьдрах орчны шаардлагад нийцсэн зураг төсөл зохиох норм БД 31-112-11)-н дагуу төлөвлөх, барилгын зураг төсөлд хийц архитектур төлөвлөлтийн шийдлийг бүрэн гаргах, - Төлөвлөж буй барилга орчмын гудамж замын зэрэглэлд тавигдах шаардлага, стандарттай нийцүүлэн барилгын гадна фасадыг цаг уурын онцлог /эрс тэс уур амьсгалтай хот/-т тохируулж барилгын чанар стандартад нийцсэн ачаалал даахуйц материал ашиглах, загвар зурагт өнгөний код, материалыг тодорхой тусгах, барилгын гадна фасадад барилгын дулаалгын хөөс, бусад шаардлага хангахгүй материал ашиглахгүй байх, - Барилгын хаяг рекламьг фасадын зурагт тодорхой тусгаж орц орчимд захиалагч, зураг төсөл зохиогч, барилга угсралтын ажлын гүйцэтгэгчийн мэдээлэл бүхий мэдээллийг хүний харааны түвшинд байршуулж загвар зурагт зөвшилцөх, - Барилгын суурийг эдэлбэр газарт багтаах, одоо байгаа болон төлөвлөгдсөн барилгуудын гал тэсвэршилтийн зэргийг тооцож тохиромжтой хийцийг сонгон төлөвлөнө.
9	Хот төлөвлөлтийн онцгой нөхцөл	<ul style="list-style-type: none"> - Хэсэгчилсэн ерөнхий төлөвлөгөөний авто зам болон явган зам талбай, ногоон байгууламжтай уялдуулан нэгдсэн төлөвлөлт хийх, барилгын фасадыг орчны барилгуудтай уялдуулан дэлгээс зургаар харуулах, - Барилгын дээвэр, ханын элементэд шинэ дэвшилтэт технологи ашиглах, төлөвлөж буй барилгын эрчим хүчний хэрэглээний 10-аас доошгүй хувийг сэргээгдэх эрчим хүч ашиглах технологийн шийдлийг тусгах, - Барилгын дээвэр, ханын элементэд шинэ дэвшилтэт технологи ашиглах, барилга байгууламж нь өөрийн нөөц эх үүсгүүр, сэргээгдэх эрчим боломжтой төлөвлөх, барилгын гадна фасад, талбайн гэрэлтүүлгийг цогцоор төлөвлөх, - Үндэсний уламжлалт хэв маягийг төлөвлөлтийн шийдэлд шингээсэн байх, - Орчны барилгуудын газар хөдлөлтөд тэсвэрлэх чадварыг судалж "Газар хөдлөлийн бичил мужлалын зураг ашиглах норм ба дүрэм" БНБД 22-04-16-г баримтлан төлөвлөх, галын машин чөлөөтэй зорчих боломжийг гаргах, - Галын аюулаас хамгаалах шаардлагыг мөрдөх, гал илрүүлэх болон унтраах зориулалттай автомат систем төлөвлөх, одоо байгаа барилгын гал тэсвэршилт болон хийцлэлийн дүгнэлтийг үндэслэн төлөвлөж буй барилгад тохиромжтой хийцийг сонгон төлөвлөх, - Инженерийн шугам сүлжээг хамгаалах, хүчитгэх арга хэмжээг зураг төсөлд тусгах, - Барилгын хаяг дугаар, гадна зар сурталчилгааны байгууламжийн харьцаа болон байгуулалтыг гудамжны дэлгээс зураг, нүүр тал, хажуу талуудын зураглал дээр тусгах, - Хот хаягдлыг цуглуулах, ангилан ялгах, тээвэрлэх зориулалт бүхий талбайтай байна.
10	Талбайн өндөржилтөд тавигдах шаардлага	<ul style="list-style-type: none"> - Улаанбаатар хотын нэгдсэн өндөржилтийн төлөвлөлт болон нэгж хорооллын авто замын улаан шугам, өндөржилтийн төлөвлөлттэй уялдуулан төлөвлөлтийн талбайд нэгдсэн өндөржилт төлөвлөлт хийх.
11	Инженерийн шугам сүлжээнд тавигдах шаардлага	<ul style="list-style-type: none"> - Инженерийн шугам сүлжээний хамгаалалтын зурвасын холбогдох норм дүрэм, стандартыг баримтлан төлөвлөж, хамгаалалтын дэглэмийг мөрдөн ажиллах

2024 оны 05-р сарын 28 өдөр

СБТД 24956 2117401

		<p>Инженерийн шугам сүлжээний барилга байгууламжийг эдэлбэр газарт багтаан, хамгаалалтын дэглэмийн дагуу зай хэмжээг тооцон, хөрш залгаа эдэлбэр газарт нөлөөлөхгүйгээр төлөвлөн эх загвар зурагт тусгах.</p> <p>одоо байгаа шугам сүлжээний хэвийн байдлыг хангах, засвар үйлчилгээ хийхэд саадгүй байхаар төлөвлөх</p>
12	Инженерийн бэлтгэл арга хэмжээ (үерийн хамгаалалт, далан, суваг, шуудуу, зайлуулах шугам сүлжээ)	<p>Барилга байгууламжийг төлөвлөхдөө тухайн газрын гадаргууд өндөржилтийн хэмжилт хийх, үер, хөрсний нуралтаас хамгаалах бэхэлгээ, далан, суваг, гүүр, гарц, зам, талбай барьж байгуулах урьдчилсан арга хэмжээг тусгах,</p> <p>эдэлбэр газарт байр зүйн зураглалын тодруулалт хийлгэх, газар доорх болон дээрх шугам сүлжээг тодруулсны үндсэн дээр зураг төслийг боловсруулах,</p> <p>барилгажих талбайд инженерийн шугам сүлжээ таарсан тохиолдолд холбогдох газартай зөвшилцөж, шилжүүлэх боломжтой эсэхийг тодруулсны дараа загвар зураг төслийг боловсруулах бөгөөд өөрийн хөрөнгөөр шийдвэрлэнэ.</p> <p>Газрын доорх болон гадаргуугийн ус ашиглах, зайлуулах арга хэмжээг орчны төлөв байдалтай уялдуулан талбайн хэмжээнд иж бүрэн шийдэх,</p> <p>Газрын ± 0.00 төвшнөөс доош төлөвлөж буй байгууламжид гадаргын ус орохоос сэргийлж, ус зайлуулах систем төлөвлөх</p>
13	Барилгажилтын улаан шугам	Магадлал хийлгэсэн ажлын зургийн дагуу барилгын тэг тэнхлэг тавиулж, барилгын ажлыг эхлүүлнэ.
14	Захиалагчийн нэр, албан тушаал, утас	НЗДТГ, Утас: 976–(11)-328922, БГДЗДТГ, Утас: 976– 70120320

Анхааруулга:


1. Барилга барих явцад хүрээлэн буй орчны байгалийн тогтоц, өмнө хийгдсэн тохижилт, зам талбай, ногоон байгууламжийг хамгаалах ба хэрэв хөндвөл нөхөн сэргээх.
2. Өндөр барилгын бүсчлэлд талбайн хэмжээнд микросейсмикийн үнэлгээ гаргуулах, цогцолбор барилгын инженерийн хангамж, шугам сүлжээ, дэд бүтцийн техникийн нэгдсэн шийдлийг шийдвэрлэх.
3. Хуучин барилга, байгууламжийг зайлшгүй буулгах, зөөх, засварлах, шаардлагатай бол энэ тухай эрх бүхий байгууллагын албан ёсны техникийн дүгнэлт (акт), шийдвэрийг хувийн хэрэгт хавсаргах.
4. Төлөвлөлтийн хязгаар нь барилга байгууламжийн гадна хийцийг хэтрүүлж болохгүй хил бөгөөд тоон утга (м, м², м³)-аар илэрхийлэгдэхгүй болно.
5. Архитектур төлөвлөлтийн даалгавар нь Барилгын тухай хуулийн 35.1.3-т заасны дагуу барилга байгууламжийн байршлыг тодорхойлж буй баримт бичиг бөгөөд Зураг төсөл зохиогчоос архитектурын онцгой шийдэл, дэвшилтэт технологи, төлөвлөлтийн санал, санаачилга бүхий загвар зургийг ирүүлсэн тохиолдолд хянан батлах боломжтой зөвлөмж захиргааны акт юм. Барилгын тухай хуулийн 4.1.41-д заасан үе шатны ажлуудад батлагдсан загвар зургийг үндэслэнэ.
6. Шаардлагатай тохиолдолд нарны эзвэрлэлтийг орчны барилга байгууламжийн хамгийн их нөлөөлөлд өртөх хэсэгт норм хангаж байгааг нарийвчлан дүгнэлт гаргах бөгөөд хийсэн аргачлалаа файлаар өгч зөвшилцөнө. Мөн төлөвлөж буй барилгын 3 хэмжээст файл болон Ерөнхий төлөвлөгөөний файлыг загвар зураг батлах үед хот байгуулалтын менежментийн нэгдсэн сангийн жижүүрлэлтийг баяжуулах үүднээс хүлээлгэн өгнө.
7. "Нийслэлийн хэмжээнд мөрдүүлэх стандарт, шаардлага" UCS 0901B:2020, UCS 0902B:2020, UCS 1603C:2020, UCS 1601B:2020, UCS 1601C:2020, UCS 0903B:2020, UCS 0001-01:2019, UCS 0001-02:2019, UCS 1602B:2020, UCS 1602C:2020, UCS 0002-02:2019, UCS 1901B:2020, UCS 1403C:2020, UCS 1404C:2020-г тус тус мөрдөх.
8. Архитектур төлөвлөлтийн даалгавар батлагдсанаас хойш 2 жилийн хугацаанд хүчинтэй бөгөөд загвар зураг батлагдсанаар цаашид загвар зургийн хүчинтэй хугацаанд барилга угсралтын ажлыг гүйцэтгэнэ.
9. Газрын эрх цуцлагдсан болон хугацаа сунгагдаагүй тохиолдолд энэ актыг хүчингүйд тооцно.

ХЯНАСАН

ХОТ БАЙГУУЛАЛТ, ХОТЫН СТАНДАРТЫН ГАЗРЫН
БАРИЛГА, ХОТ БАЙГУУЛАЛТЫН ХЭЛТСИЙН ДАРГА

БОЛОВСРУУЛСАН

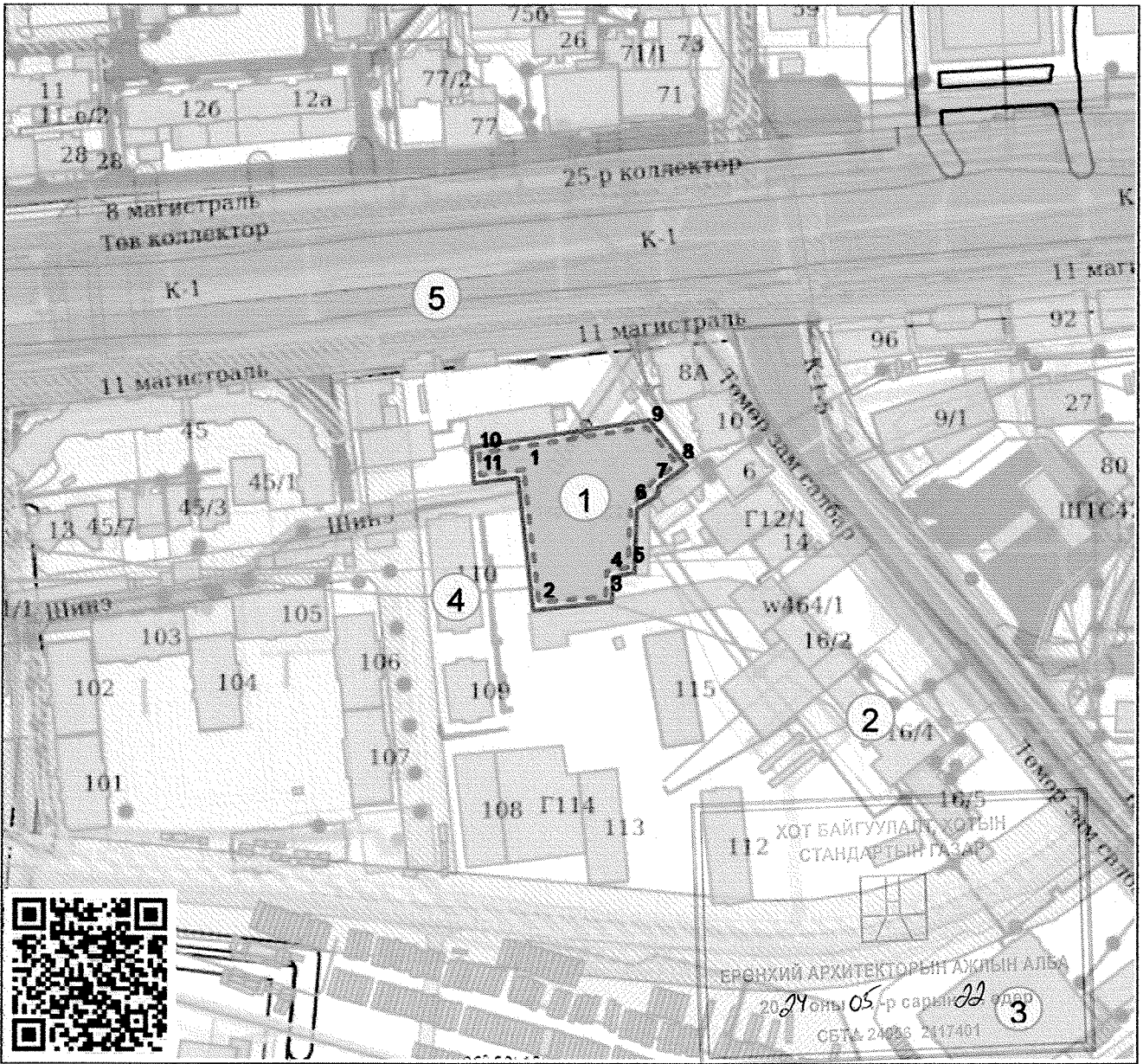
ХОТ БАЙГУУЛАЛТ, ХОТЫН СТАНДАРТЫН ГАЗРЫН
ХОТ БАЙГУУЛАЛТ ХАРИУЦСАН МЭРГЭЖИЛТЭН



ТӨЛӨВЛӨЛТИЙН ХЯЗГААРЫН СХЕМ ЗУРАГ

(Дугаар: 2024/00-025 архитектур төлөвлөлтийн даалгаврын хавсралт)

Байршил	Эзэмшигч	Зориулалт
Баянгол дүүргийн 25 дугаар хороо	Нийслэлийн Засаг даргын Тамгын газар	Сургуулийн барилга



Тусгаг: EPSG:32468

(Архитектур төлөвлөлтийн даалгаврын хамт хүчинтэй.)

Масштаб 1:3500

ТОДОРХОЙЛОЛТ

ЭРГЭЛТИЙН ЦЭГҮҮДИЙН СОЛБИЦОЛ

ТАНИХ ТЭМДЭГ

- Одоо байгаа барилга
- Төлөвлөлтийн хязгаарын хэмжээ
- Газрын хэмжээ
- Цэвэр усны шугам
- Бохирын шугам
- Дулааны шугам
- Холбооны шугам
- Үерийн шугам

1	Төлөвлөж буй байршил
2	"Энх-орчлон" дээд сургууль
3	"Гермес" төв
4	"Материал импекс" ХХК-ийн орон сууц
5	Энхтайвны өргөн чөлөө

ОЛГОСОН ТАЛБАЙН ТОДОРХОЙЛОЛТ

Эдэлбэр газар (м ²)	4365.0
Барилгажих талбай (м ²)	1746.0

№	X	Y	тал=урт(м)
1	639731.481	5308335.462	1-2=57.614
2	639739.588	5308278.422	2-3=29.159
3	639768.553	5308281.782	3-4=10.604
4	639768.464	5308292.386	4-5=9.747
5	639777.966	5308294.560	5-6=26.788
6	639778.264	5308321.346	6-7=13.360
7	639787.169	5308331.305	7-8=13.523
8	639797.876	5308339.566	8-9=20.484
9	639784.585	5308355.152	9-10=73.816
10	639711.926	5308342.132	10-11=9.505
11	639712.954	5308332.684	11-1=18.734



Нийслэлийн Засаг даргын хэрэгжүүлэгч агентлаг
ХОТ БАЙГУУЛАЛТ, ХӨГЖЛИЙН ГАЗАР
Барилга, хот байгуулалтын хэлтэс

Хан-Уул дүүрэг, 23-р хороо, Арцатын ам /17100/,
Наадамчдын зам 1200
Цахим хуудас: www.uda.ub.gov.mn, www.ebarilga.ub.gov.mn
Утас: 11-72707700



ХОТ БАЙГУУЛАЛТ, ХОТЫН
СТАНДАРТЫН ГАЗАРТ

**БАЯНГОЛ ДҮҮРГИЙН
ЗАСАГ ДАРГЫН ТАМГЫН ГАЗАР**

Замчдын гудамж 3, 27 дугаар хороо,
Баянгол дүүрэг, Улаанбаатар хот 16052

Утас: (976) 7012 0320

Цахим шуудан: info@bgd.mn

Цахим хуудас: www.bgd.mn

2024.05.07

№

05/949

танай

-ны №

-т

**Архитектур төлөвлөлтийн даалгавар
гаргуулах тухай**

Нийслэлийн төсвийн хөрөнгөөр хэрэгжүүлэх сургуулийн барилга 960 суудал (Баянгол дүүрэг, 28 дугаар хороо) төсөл арга хэмжээ Нийслэлийн Иргэдийн төлөөлөгчдийн хурлын 25 дугаар тогтоолоор хэрэгжүүлэхээр батлагдсан.

Тус төсөл арга хэмжээг хэрэгжүүлэхтэй холбоотой сургуулийн барилгад Архитектур төлөвлөлтийн даалгавар гарган өгч дэмжлэг үзүүлэн хамтран ажиллана уу.

Хавсралт 1 хуудастай.




Баянгол дүүргийн Засаг даргын Тамгын газар

Тамгын газрын дарга

Тамгын газрын дарга

Батболд МӨНГӨНХУЯГ

2024.05.07 16:53



МОНГОЛ УЛС

ТӨРИЙН БАЙГУУЛЛАГЫН ГАЗАР ЭЗЭМШИХ ЭРХИЙН

ГЭРЧИЛГЭЭ

Дугаар: 0000284329

Нийслэлийн Засаг даргын Тамгын газар

9077243

(байгууллагын нэр)

(регистрийн дугаар)

Нийслэлийн Засаг даргын захирамж 20 24 оны 05 сарын 03 өдрийн А/499 тоот

(шийдвэр гаргагч)

шийдвэрийг үндэслэн

Улаанбаатар

Баянгол

25-р хороо

(аймаг, нийслэл)

(сум, дүүрэг)

(баг, хороо)

хаягт

(гудамжны нэр)

(хашааны дугаар)

байрлах, нэгж талбарын 1681410022 дугаар бүхий 4365 м.кв газрыг

Боловсролын байгууллага

зориулалтаар

15 жилийн хугацаатай эзэмшүүлж, эрхийн улсын бүртгэлийн Э-2205003450

дугаарт бүртгэж гэрчилгээ олгов.



Энэхүү гэрчилгээ хүчинтэй эсэхийг QR кодыг уншуулж шалгах бөгөөд гэрчилгээнд агуулагдаж буй мэдээллийг харах боломжтой.

Хэвлэсэн огноо: 2024-05-03

НЭГЖ ТАЛБАРЫН ХИЛ, ЗААГИЙН
ГАЗАРТ БЭХЭЛСЭН ЭРГЭЛТИЙН ЦЭГИЙГ
ХҮЛЭЭЛГЭН ӨГСӨН ТУХАЙ АКТ

Иргэний овог нэр/ хуулийн этгээдийн нэр *"Нийслэл засаг даргын тамгын газар"*

Регистрийн дугаар:

9	0	7	7	2	4	3		
---	---	---	---	---	---	---	--	--

Байнгын хаяг *УБ хот БГД 25-р хороо, үйлдвэрийн бүс* Утас

Газрын байршлын хаяг *БГД, 25-р хороо, гудамж, тоот хаалга*

Эрхийн хэлбэр: (Холбогдох дугаарыг дугуйлна уу) 1. Өмчлөх 2. Эзэмших 3. Ашиглах

Газар эзэмших (ашиглах) хугацаа (жил)

Эргэлтийн цэгийн тоо *4* / *Дөрөв* / Эргэлтийн цэгийг газарт бэхэлсэн огноо *2024-04-19*

Эргэлтийн цэгийг газарт бэхэлсэн байгууллагын нэр *"Дижитал Мэппинг" ХХК*

Эргэлтийн цэгийн солбицол тодорхойлоход ашигласан багажны нэр *TRIMBLE GPS*

марк *R8*, хувийн дугаар *1622115289*, нарийвчлал *±2мм+0.5 ppm RMS*

д/д	Цэгийн нэр ба дугаар	Солбицол		
		X	Y	H
1	<i>UB Cors</i>			
2				
3				

Солбицол тодорхойлсон арга */GNSS хүлээн авагч RTK хэмжилт/*

Үндэслэлийн цэгтэй холбосон холболтын зураг:

Анхааруулга:

Газар өмчлөгч (эзэмшигч, ашиглагч) нь өөрийн зөвшөөрөл авсан газрын баталгаажсан хил хязгаар буюу газарт тэмдэглэсэн эргэлтийн цэгүүдийг хамгаалах асуудлыг хариуцах ба түүнийг устгаж үгүй хийх, зөөж байршлыг өөрчилсөн тохиолдолд тэдгээрийг дахин сэргээх босгохтой холбогдон гарах зардлыг бүрэн хариуцна.

Хүлээлгэн өгсөн:

Эргэлтийн цэгийг газарт бэхэлж,
солбицол тодорхойлсон

"Дижитал Мэппинг" ХХК-ийн инженер

[Signature]
/албан тушаал, гарын үсэг, нэр/

Хүлээн авсан:

Газар эзэмшигч: .

.....
/гарын үсэг, нэр/

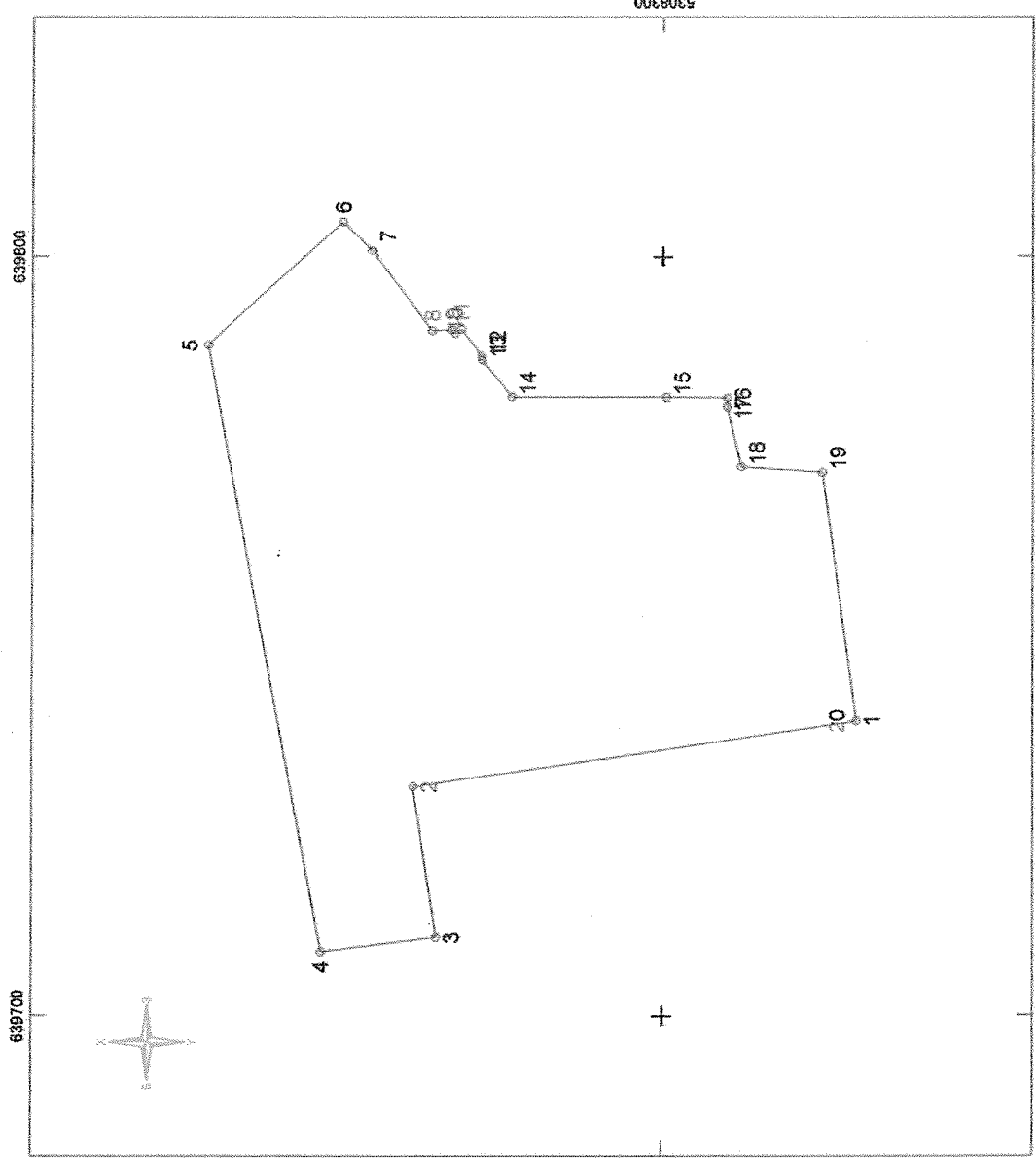
Баталгаажуулсан:

ГА-ны мэргэжилтэн

.....
/албан тушаал, гарын үсэг, нэр/

ЭРГЭЛТИЙН ЦЭГҮҮДИЙГ НЬ ГАЗАРТ БЭХЭЛСЭН НЭГЖ ТАЛБАРЫН ЗУРАГ

Нэгж талбарын дугаар: _____
 Газар өмчлөгч, эзэмшигч, ашиглагчийн овог, нэр: " Нийслэл засаг даргын тамгын газар "
 Регистрийн дугаар: 9077243
 Хаяг: Улаанбаатар хот, БГД, 25-р хороо, гудамж, тоот хаалга _____



Нэгж талбар:

№	X	Y	H	Цэг	Зай
1	5308274.664	639738.814	0.000	1-2	58.21
2	5308332.223	639730.108	0.000	2-3	20.02
3	5308329.253	639710.310	0.000	3-4	14.94
4	5308344.070	639708.412	0.000	4-5	81.33
5	5308356.901	639788.376	0.000	5-6	23.83
6	5308341.358	639804.510	0.000	6-7	5.33
7	5308337.617	639800.716	0.000	7-8	13.01
8	5308329.889	639790.245	0.000	8-9	2.56
9	5308327.330	639790.376	0.000	9-10	0.68
10	5308326.896	639789.857	0.000	10-11	1.00
11	5308326.084	639790.440	0.000	11-12	4.39
12	5308323.519	639786.875	0.000	12-13	0.49
13	5308323.445	639786.394	0.000	13-14	6.18
14	5308319.660	639781.503	0.000	14-15	20.18
15	5308299.482	639781.460	0.000	15-16	8.02
16	5308291.465	639781.339	0.000	16-17	1.15
17	5308291.467	639780.187	0.000	17-18	8.12
18	5308289.627	639772.283	0.000	18-19	10.54
19	5308279.113	639771.575	0.000	19-20	33.06
20	5308274.664	639738.814	0.000	20-1	0.00

Талбайн хэмжээ: 4367 квадрат метр

Хэмжилт үйлдсэн:

Огноо

Байгууллагын нэр

Хэмжигчийн нэр

2024-04-19

"Дижитал Мэппинг" ХХК

Н. Баасанжав

Зургийн масштаб 1:1000 (1 сантиметрт 10 метр багтана)

Эргэлтийн цэгүүдийг газар дээр нь тэмдэгжүүлж, солбицолжуулсан үндэслэлийн цэг:

Цэгийн солбицол 1: X Y H
 Цэгийн солбицол 2: X Y H
 Цэгийн солбицол 3: X Y H