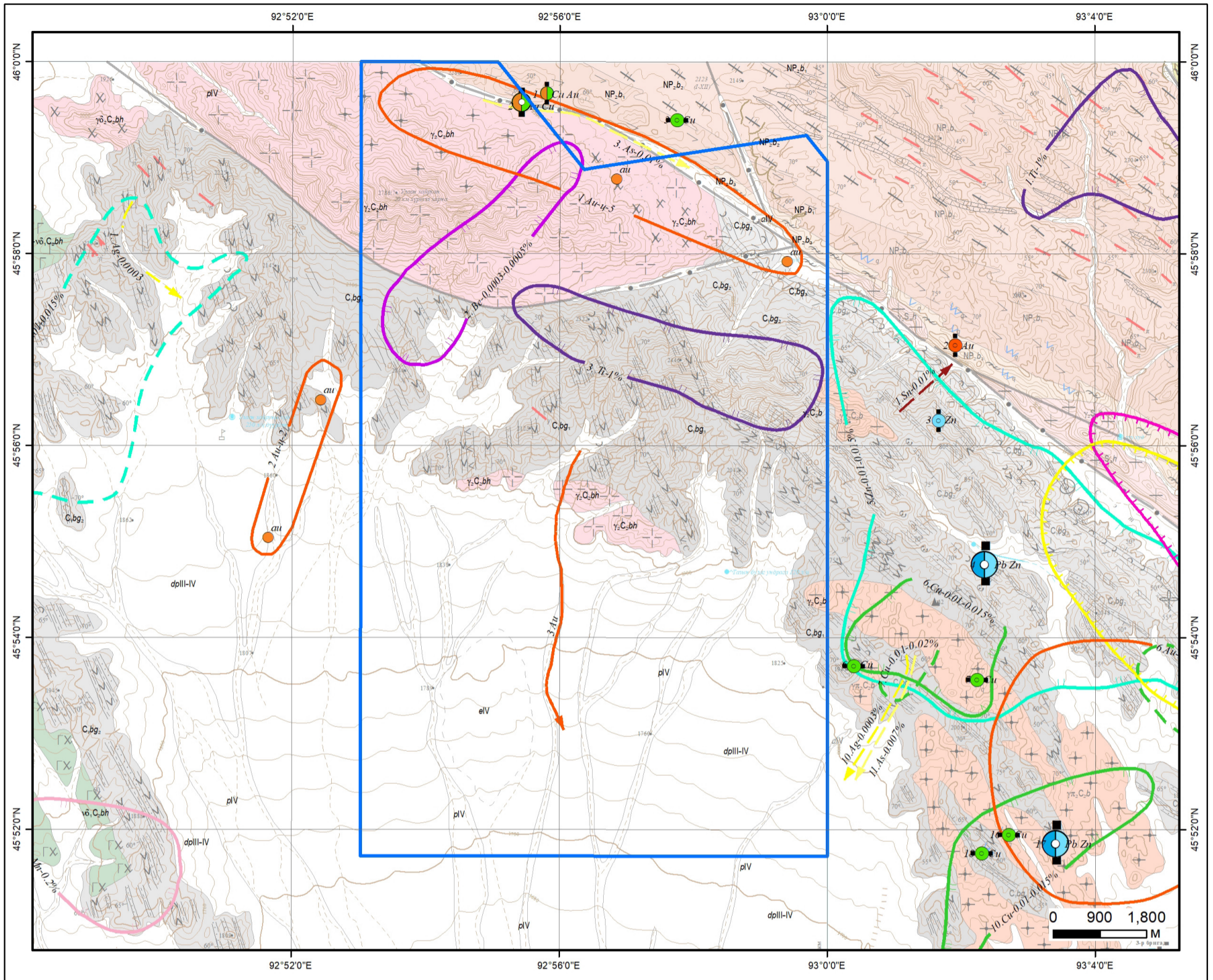







# СОНГОН ШАЛГАРУУЛАЛТЫН ТАЛБАЙ

Нэр: Улаанхайрхан

Код:



## ТАНИХ ТЭМДЭГ

-  Талбай
-  Алт/Илрэл/
-  Алт/Цэгэн тэмдэгт/

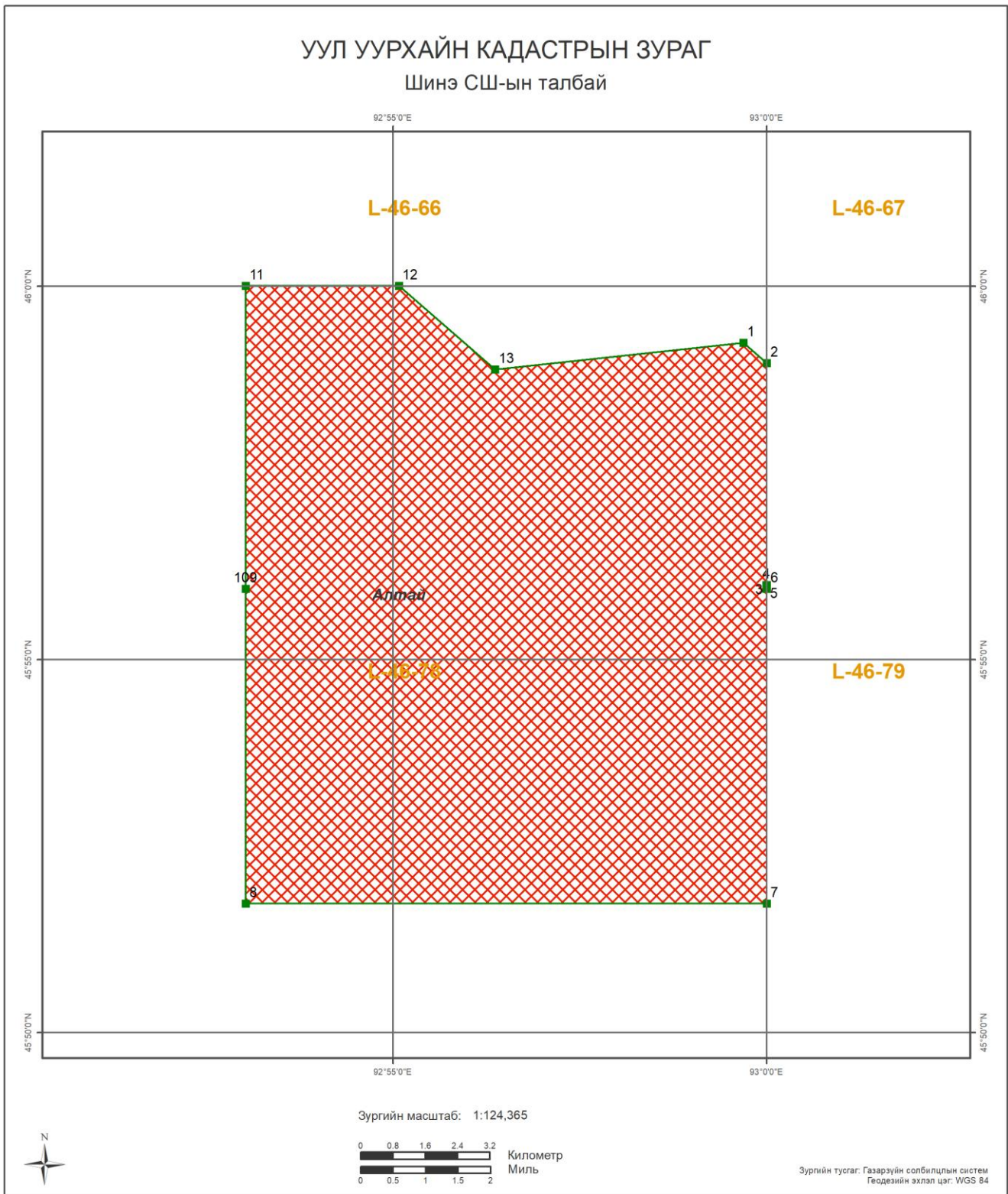
Геологийн судалгаа:

Тайлан: 966, 1421, 4865, 5090, 7275, 8485,

Ховд аймаг, Алтай сум	
Улаанхайрхан / /	
Талбайн хэмжээ:	12824.18 га
Планшет:	L-46-78-Б
Масштаб:	1:90000
Ашигласан материал:	
Ховд аймгийн Алтай, Говь-Алтай аймгийн Бугат, Тонхил сумдын нутаг Дайргатын талбайд 2011-2013 онд гүйцэтгэсэн 1:50000-ны масштабын геологийн зураглал, ерөнхий эрлийн ажлын үр дүнгийн тайлан . №7245	



### УУЛ УУРХАЙН КАДАСТРЫН ЗУРАГ Шинэ СШ-ын талбай



**БАЙРШИЛ ЗҮЙ**

- Аймаг
- Сум
- Нийслэл
- Аймгийн төв
- Сумын төв
- Нэг замтай төмөр зам
- Хоёр замтай
- Планшет [1:100 000]
- Ширгэдэггүй нуур
- Ширгэдэг нуур

**ӨРГӨДЛИЙН ТАЛБАЙ**

- Шинэ СШ-ын талбай





Компаний нэр: .....

Захирал: .....

Гарын үсэг: .....

Талбайн нэр: Улаанхайрхан

Планшет #: L-46-79, L-46-78, L-46-66

Байршил:	Д/д	Хот, аймаг	Сум, дүүрэг
	1	Ховд: 12825.12 Га	Алтай: 12825.12 Га

Солбицлууд:

Д/д	Уртраг			Өргөрөг		
	град	мин	сек	град	мин	Сек
1	92	59	41.21	45	59	14.51
2	93	0	0.01	45	58	58.14
3	93	0	0.01	45	55	59.87
4	92	59	59.77	45	55	59.87
5	92	59	59.77	45	55	56.77
6	93	0	0	45	55	56.77
7	93	0	0	45	51	43.75
8	92	53	1.55	45	51	43.75
9	92	53	1.56	45	55	56.77
10	92	53	1.46	45	55	56.77
11	92	53	1.46	46	0	0.34
12	92	55	4.48	46	0	0.34
13	92	56	21.8	45	58	53.2

Зөвшөөрөв:	.....	Геологи, уул уурхайн кадастрын хэлтсийн дарга Д.Батмагнай
Хянасан:	.....	Зурагзүйн шүүлт хариуцсан мэргэжилтэн Д.Мягмарсүрэн

## СОНГОН ШАЛГАРУУЛАЛТЫН ТАЛБАЙ

Нэр: Улаанхайрхан

Код:

Планшет: L-46-78

Судалгааны ажлын жагсаалт

№	Тайлан дугаар	Тайлангийн нэр	Зохиогч	Он
1	966	Монгол Алтайн нурууны баруун-өмнөд хажууд 1957 онд гүйцэтгэсэн 1:200 000-ны масштабын геологийн зураглал, эрэл-хайгуулын ажлын тайлан. Байршил: L-46-XIV, XV, XVI, XX, XXI, XXII. (ГРУ-ийн 256, 259, 260 ба 261-р анги)	В.П.Ажипа, Б.Данзан Г.С.Катковский	1959
2	4865	Говь-Алтай, Ховд аймгийн нутагт Бодончийн 2-р ангийн 1990-1992 онд хийсэн 1:200000-ны масштабын геологийн бүлэгчилсэн зураглалын ажлын үр дүнгийн тайлан L-46-XIX-XXII, XXV, XXVIII	Ө.Даваа, Г.Бадарч, Ц.Баатар	1995
3	5090	Баруун Монголын 1:500000-ны масштабын гидрогеологийн зураг, тайлбар бичиг	Н. Жадамбаа	1998
4	7245	Ховд аймгийн Алтай, Говь-Алтай аймгийн Бугат, Тонхил сумдын нутаг Дайргатын талбайд 2011-2013 онд гүйцэтгэсэн 1:50000-ны масштабын геологийн зураглал, ерөнхий эрлийн ажлын үр дүнгийн тайлан L-46-78-БГ, L-46-79-А,Б,В,Г	М.Батбаяр О.Даваадорж М.Ядамрагчаа А.Ганбат	2013
5	7275	Улсын геологийн 1:200 000-ны масштабын иж бүрдэл зураг зохиох Баруун Монгол-IV төслийн 2010-2013 онуудад Баян-Өлгий, Ховд, Говь-Алтай аймгуудын нутаг дах L-46-I, II, III, VII-IX, XIII-XVI, XIX-XXII, XXV-XXVII листүүдэд 2010-2013 онд гүйцэтгэсэн 1:200000-ны масштабын иж бүрдэл зургийг зохиох төслийн үр дүнгийн тайлан	Д.Гансүх Б.Доржсүрэн Д.Болортуяа	2013
6	8485	Ховд аймгийн Булган, Үенч, Алтай, Говь-Алтай аймгийн Алтай, Эрдэнэ, Бигэр, Тонхил, Цээл, Халиун, Цогт, Бугат сумдын нутаг хамарсан Алтай-2 төслийн	М. Дуйнхэржав Б. Баттулга А. Дашбат Б. Гомбосүрэн Ч. Очирхуяг С. Батзориг	2014-2017

	талбайд 2014-2017 онуудад гүйцэтгэсэн 1:200 000-ны масштабын агаарын геофизикийн судалгааны 5 сувгийн (соронзон, уран, тори, кали, нийлбэр) ажлын үр дүнгийн тайлан. Байршил: L-46-XIX. XX. XXI. XXII. XXIII. XXIV. XXV. XXVI. XXVII. XXVIII. XXIX. XXX. XXXY. XXXYI. K-46-VI.XII. K-47-I. VII		
--	--	--	--