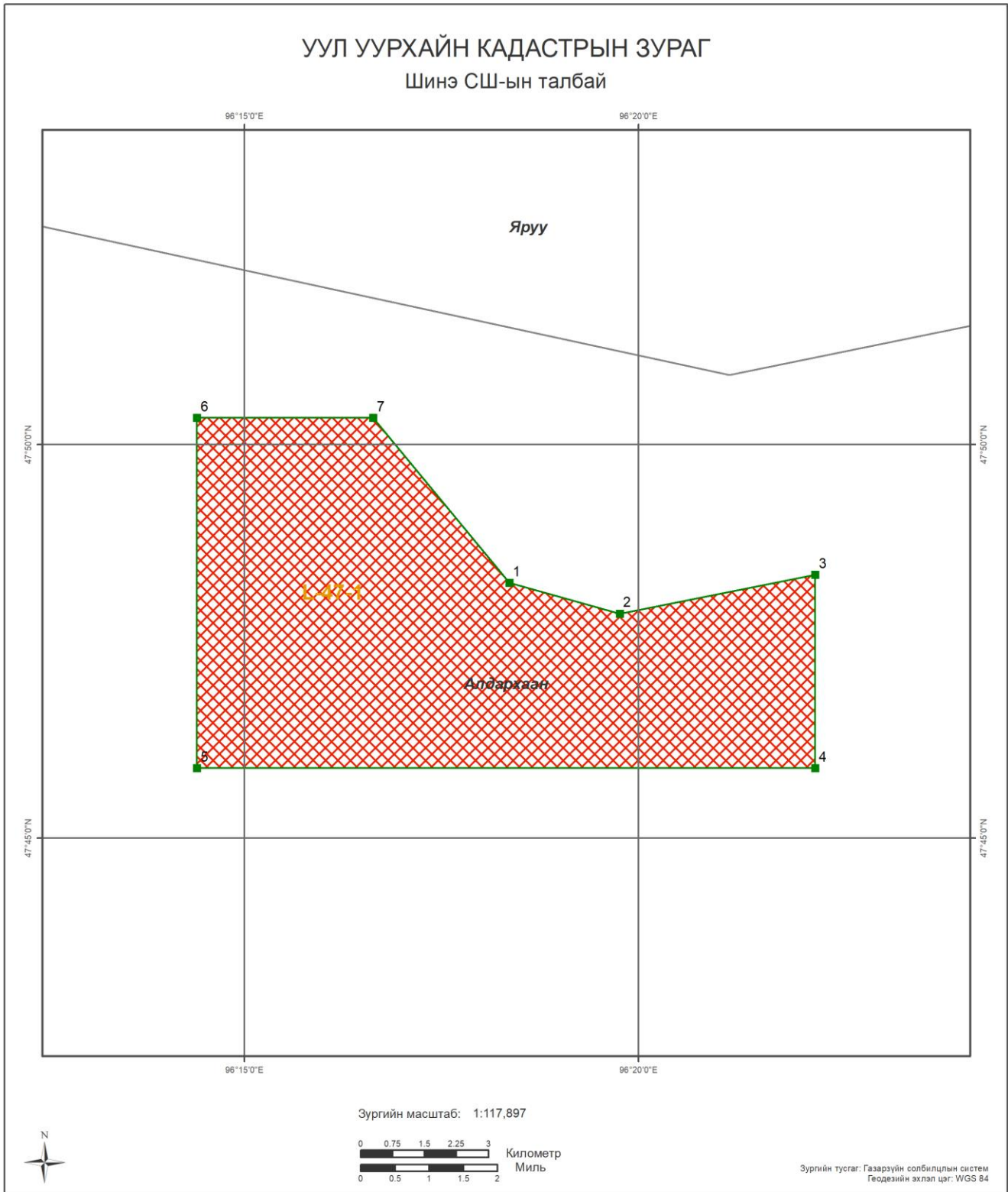




УУЛ УУРХАЙН КАДАСТРЫН ЗУРАГ Шинэ СШ-ын талбай



БАЙРШИЛ ЗҮЙ

- Аймаг
- Сум
- Нийслэл
- Аймгийн төв
- Сумын төв
- Нэг замтай төмөр зам
- Хоёр замтай
- Планшет [1:100 000]
- Ширгэдэггүй нуур
- Ширгэдэг нуур

ӨРГӨДЛИЙН ТАЛБАЙ

- Шинэ СШ-ын талбай





Компаний нэр:

Захирал:

Гарын үсэг:

Талбайн нэр: Алаг уул

Планшет #: L-47-1

Байршил:	Д/д	Хот, аймаг	Сум, дүүрэг
	1	Завхан: 5632 Га	Алдархаан: 5632 Га

Солбицлууд:

Д/д	Уртраг			Өргөрөг		
	град	мин	сек	град	мин	сек
1	96	18	21.68	47	48	14.48
2	96	19	45.68	47	47	51.06
3	96	22	14.69	47	48	20.62
4	96	22	14.69	47	45	53.28
5	96	14	23.93	47	45	53.28
6	96	14	23.93	47	50	20.35
7	96	16	38.02	47	50	20.35

Зөвшөөрөв:	Геологи, уул уурхайн кадастрын хэлтсийн дарга Д.Батмагнай
Хянасан:	Зурагзүйн шүүлт хариуцсан мэргэжилтэн Д.Мягмарсүрэн

СОНГОН ШАЛГАРУУЛАЛТЫН ТАЛБАЙ

Нэр:Алаг уул
Код:
Планшет:L-47-I
Судалгааны ажлын жагсаалт

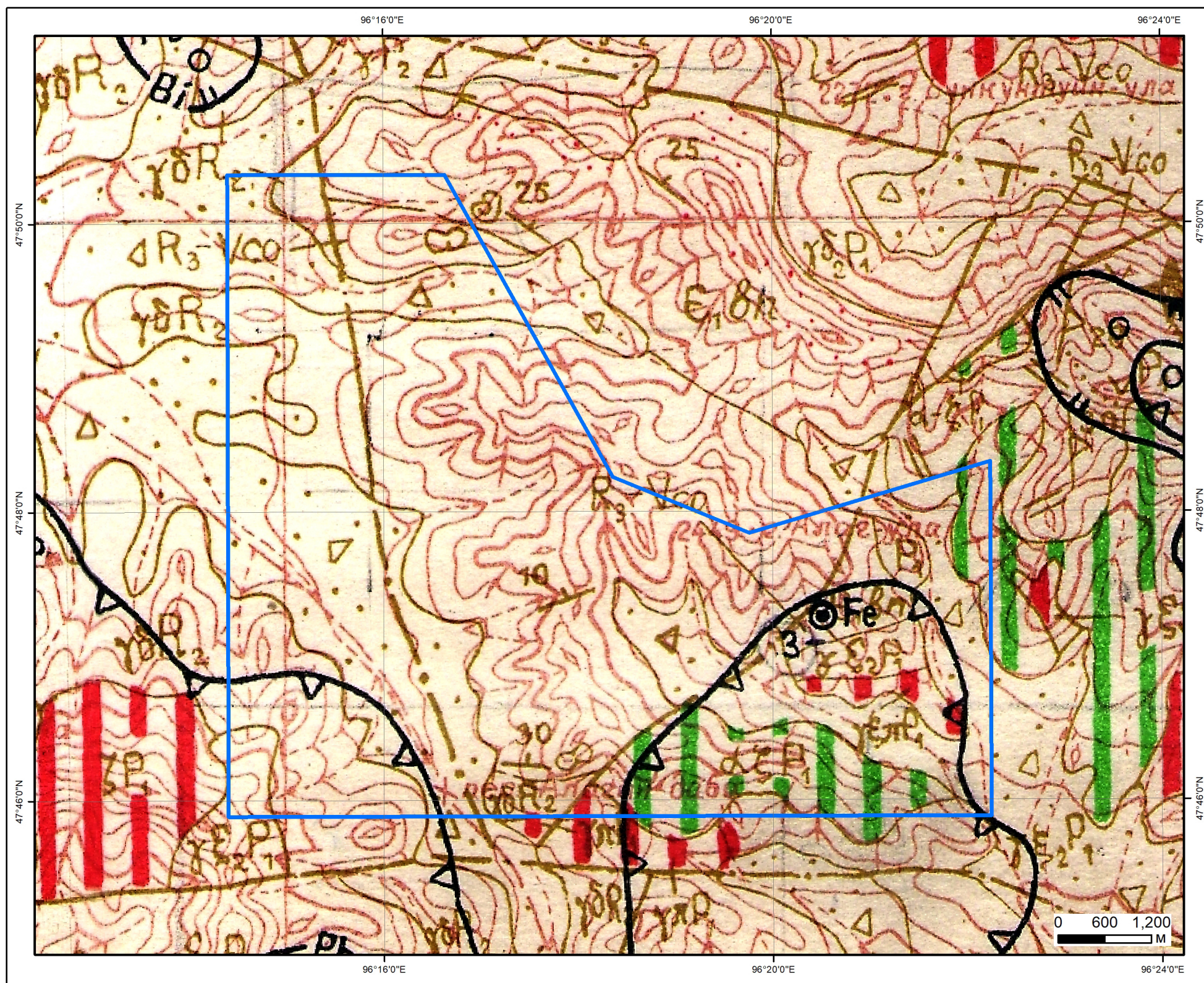
№	Тайлан дугаар	Тайлангийн нэр	Зохиогч	Он
1	2433	Хөвсгөлийн районд хийсэн 1:200000-ны масштабын агаарын геофизикийн судалгааны тайлан /геологийн даалгавар МГСЭ-31/	Д.А.Самович, А.И.Марков, Г.Г.Семенов	1985
2	2862	Завхан, Говь-Алтай аймгийн нутагт хийсэн 1:500000-ны масштабын геологи-гидрогеологийн зураглалын тайлан	Б.Дорлиг, Б.Банзрагч, Д.Дашцэрэн	1979
3	3454	1979-1980 онд Төв Монголд хийсэн 1:200000-ны масштабын агаарын соронзон зураглалын тайлан	В.В.Коток	1981
4	3576	Их нуурын хотгороос хангайн баруун салбар хүртэлх талбайд хийсэн 1:200000-ны масштабын геологийн зураглалын ажлын үр дүнгийн тайлан	В.А.Самозванцев, А.Б.Цукерник, В.И.Голяков	1983
5	4515	1987-88 онд явуулсан геофизикийн сэдэвчилсэн судалгааны үр дүнгийн тайлан	Д.Одхүү Б.Цог-Очир Ц.Жамьян-Очир	1989
6	5090	Баруун Монголын 1:500000-ны масштабын гидрогеологийн зураг, тайлбар бичиг	Н. Жадамбаа	1998
7	6384	Завхан аймгийн Яруу, Алдархаан сумдын нутгийг хамарсан Баруун Мараатын талбайд 2008-2010 онд гүйцэтгэсэн 1:50000-ны масштабын геологийн зураглал, ерөнхий эрлийн ажлын үр дүнгийн тайлан (L-47-1-АБВГ, L-47-2-АБВГ)	С. Тилеген, Д. Батдэлгэр, Б. Энхтайван	2010
8	7770	"УГЗ-200 Баруун Монгол-Ү төслийн хүрээнд Ховд, Говь-Алтай, Завхан, Баянхонгор аймгуудын зарим нутгийг хамарсан Б-V талбайд 2011-2014 онуудад гүйцэтгэсэн 1:200000-ны масштабын геологийн иж бүрдэл зураг зохиох төслийн үр дүнгийн тайлан. Байршил: L-46-IV. V. VI. X. XI. XII. XIII. XIV. XV. XVI. XVII. XVIII. XIX. XX. XXI. I. II. III. IV. V	Ө.Жамьяндорж Ш.Даваа Б.Дамдинжав Ж.Мөнхжин Д.Эрдэнэчимэг Н.Оюунгэрэл Э.Одтуяа Д.Батчулуун Г.Хонгорзул	2015




СОНГОН ШАЛГАРУУЛАЛТЫН ТАЛБАЙ

Нэр: Алаг уул

Код:



ТАНИХ ТЭМДЭГ



Талбай



Төмөр /Илрэл/

Геологийн судалгаа:

Тайлан: 6384, 3576, 7770, 2862, 5090, 3454, 2433, 4515

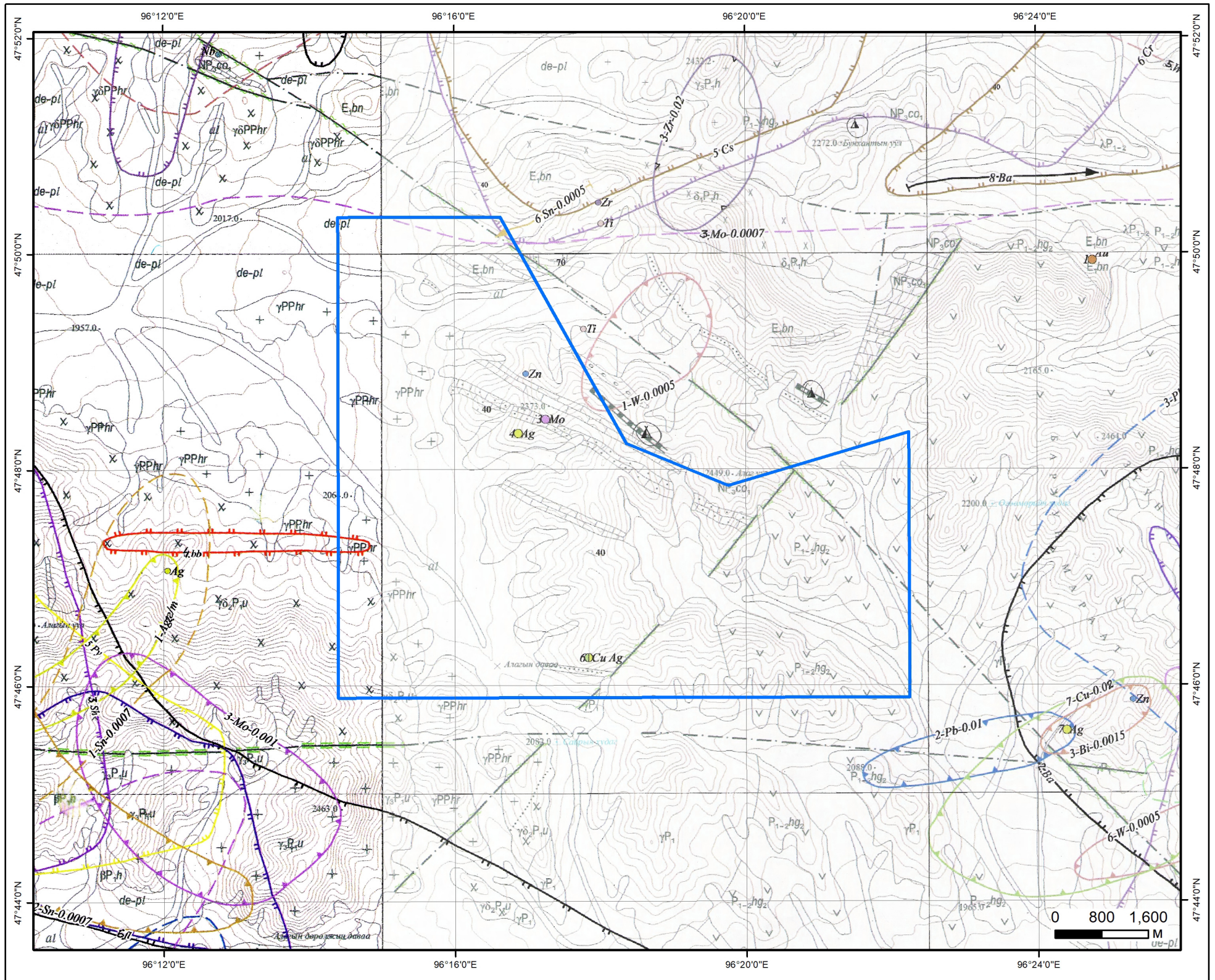
Завхан аймаг, Алдархаан сум	
Алаг уул	
Талбайн хэмжээ:	5630.83 га
Планшет:	L-47-1
Масштаб:	1:60000
Ашигласан материал: Их нуурын хотгороос хангайн баруун салбар хүртэлх талбайд хийсэн 1:200000-ны масштабын геологийн зураглалын ажлын үр дүнгийн тайлан. №3576	



СОНГОН ШАЛГАРУУЛАЛТЫН ТАЛБАЙ

Нэр: Алаг уул

Код:



ТАНИХ ТЭМДЭГ



Талбай

- Мөнгө /Эрдэсжсэн цэг/
- Цайр /Эрдэсжсэн цэг/
- Молибден /Эрдэсжсэн цэг/
- Зэс- Мөнгө /Эрдэсжсэн цэг/

Геологийн судалгаа:

Тайлан: 6384, 3576, 7770, 2862, 5090, 3454, 2433, 4515

Завхан аймаг, Алдархаан сум	
Алаг уул	
Талбайн хэмжээ:	5630.83 га
Планшет:	L-47-1
Масштаб:	1:80000
Ашигласан материал:	
Завхан аймгийн Яруу, Алдархаан сумдын нутгийг хамарсан Баруун Мараатын талбайд 2008-2010 онд гүйцэтгэсэн 1:50000-ны масштабын геологийн зураглал, ерөнхий эрлийн ажлын үр дүнгийн тайлан (L-47-1-АБВГ, L-47-2-АБВГ). 6384	