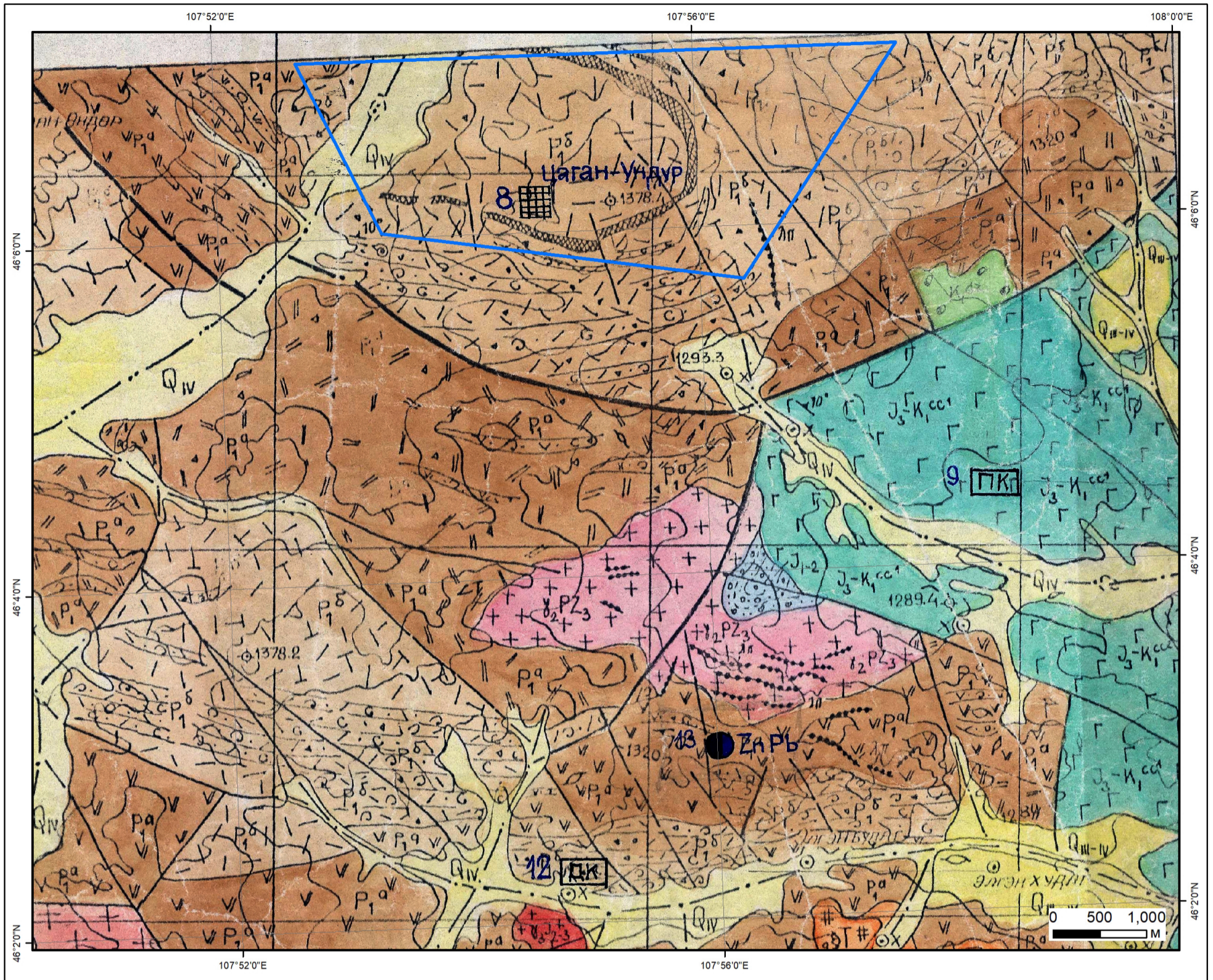




# СОНГОН ШАЛГАРУУЛАЛТЫН ТАЛБАЙ


Нэр: Цагаан нуур

Код:



## ТАНИХ ТЭМДЭГ

 Талбай

 Перлит /Илрэл/

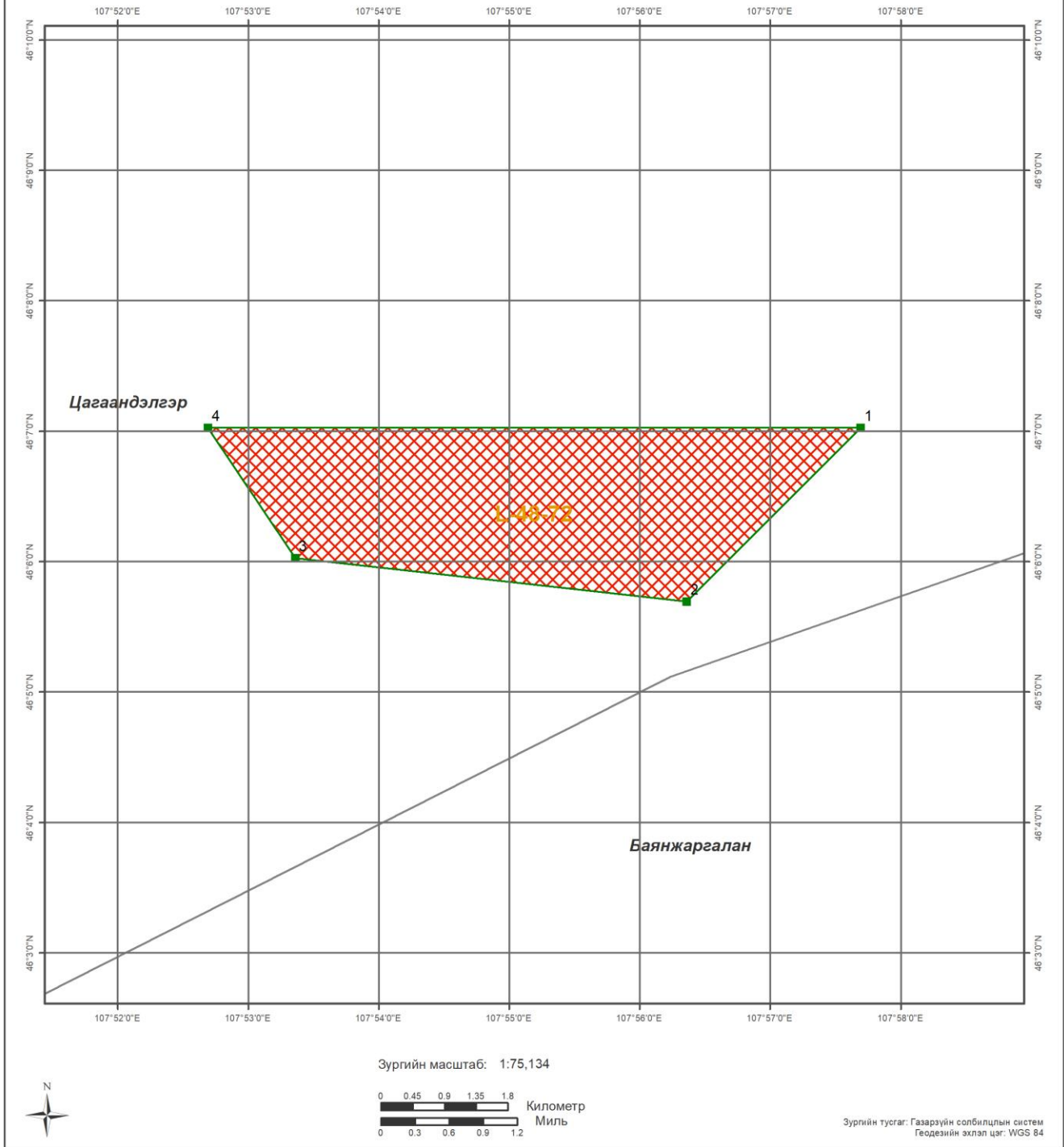
Геологийн судалгаа:

Тайлан: 1289 1446 1604 1724 1730 2009 2414 4028  
4346 4515 4545 4762 6325

Дундговь аймаг, Цагаандэлгэр сум	
Цагаан нуур/ /	
Талбайн хэмжээ:	1127.97 га
Планшет:	L-48-72
Масштаб:	1:50000
Ашигласан материал:	
Дундговь аймгийн Говь-Угтаалын талбайд 1983-1986 онуудад хийсэн 1:50000-ны масштабын ерөнхий эрэл, 1:10000-ны масштабын нарийвчилсан эрлийн ажлын үр дүнгийн тайлан. №4002	



### УУЛ УУРХАЙН КАДАСТРЫН ЗУРАГ Шинэ СШ-ын талбай



**БАЙРШИЛ ЗҮЙ**

- Аймаг
- Сум
- Нийслэл
- Аймгийн төв
- Сумын төв
- Наг замтай төмөр зам
- Хоёр замтай
- Планшет [1:100 000]
- Ширгэдэггүй нуур
- Ширгэдэг нуур

**ӨРГӨДЛИЙН ТАЛБАЙ**

- Шинэ СШ-ын талбай





Компаний нэр: .....

Захирал: .....

Гарын үсэг: .....

Талбайн нэр: Цагаан нуур

Планшет #: L-48-72

Байршил:	Д/д	Хот, аймаг	Сум, дүүрэг
	1	Дундговь: 1127.73 Га	Цагаандэлгэр: 1127.73 Га

Солбицлууд:	Д/д	Уртраг			Өргөрөг		
		град	мин	сек	град	мин	Сек
	1	107	57	41.55	46	7	1.63
	2	107	56	21.56	46	5	41.64
	3	107	53	21.55	46	6	1.64
	4	107	52	41.54	46	7	1.63

Зөвшөөрөв:	.....	Геологи, уул уурхайн кадастрын хэлтсийн дарга Д.Батмагнай
Хянасан:	.....	Зурагзүйн шүүлт хариуцсан мэргэжилтэн Д.Мягмарсүрэн

## СОНГОН ШАЛГАРУУЛАЛТЫН ТАЛБАЙ

Нэр: Цагаан нуур

Код:

Планшет: L-48-72

### Судалгааны ажлын жагсаалт

№	Тайлан дугаар	Тайлангийн нэр	Зохиогч	Он
1	1289	Дорноговь аймагт хийсэн геофизикийн иж бүрэн судалгааны тайлан	А.И.Захаров, П.П.Степанов, В.И.Фомина	1949
2	1446	Зүүн Монголын нутагт уран дээр хийсэн агаарын геофизикийн иж бүрэн судалгааны тайлан /295 ба 296-р анги/	А.И.Бутахин, С.Н.Кондаков, Э.Д.Ларкин	1960
3	1604	Улаанбаатар-Замын-Үүдийн төмөр замын дагуух нутагт хийсэн 1:200000-ны масштабын агаарын соронзон зураглалын тайлан	В.И.Блюменцвайг, Ю.К.Рыжов, Т.В.Рыжова	1964
4	1724	Дундговь аймгийн Цагаандэлгэр, Угтаал сумын нутагт хийсэн 1:200000-ны масштабын геологийн зураглалын тайлан /L-48-ХVIII, L-49-ХIII/ /№18 анги/	А.П.Брангулинь, Ю.П.Цыпуков	1966
5	1730	Төв Монголд хийсэн 1:200000-ны масштабын агаарын соронзон зураглалын тайлан	В.И.Блюменцвайг, А.И.Попов	1967
6	2009	Дундговь, Дорноговь аймгуудын нутагт L-48-ХVIII, L-49-ХIII хавтгайд хийсэн геологи-гидрогеологийн цогцолбор ажлын үр дүнгийн тайлан /Чойрын №3 анги/	Н.Жадамба, Г.Ганбаатар, Л.Балданмагсар	1973
7	2414	Зүүн Монголын галт уулын чулуулгийн бүсийн баруун урд хэсэгт хийсэн ураны эрлийн тайлан /лист L-48-А,Б,В,Г; L-49-В/	Д.А.Самович, В.К.Полетаев, В.Е.Демьянов	1974
8	4002	Дундговь аймгийн Говь-Угтаалын талбайд 1983-1986 онуудад хийсэн 1:50000-ны масштабын ерөнхий эрэл, 1:10000-ны масштабын нарийвчилсан эрлийн ажлын үр дүнгийн тайлан. Байршил: (L-48-72 АВГ, L-48-84 АБВГ, L-49-73 АВ, L-49-85-АВ)	М.Хишигдэлгэр, Н.Ягаан, Г.В.Криволапов	1986
9	4028	Зүүн өмнөт Монголд хийсэн 1:500000-ны масштабын гидрогеологийн зураглалын тайлан (L-48БГ, L-49АВ, К-48БГ, К-49АВ).	Р.Я.Кольдышева, Д.В.Ефимова, А.П.Гришина	1986
10	4346	Оорцог-Овоо, Зүүн Тойромын илрэлд хийсэн эрэл-үнэлгээ, нарийвчилсан эрлийн тайлан, (технологи боловсруулалтын ажил)	В.И.Романенко, С.Батцэнгэл, Г.Баатарсүрэн	1989
11	4515	1987-88 онд явуулсан геофизикийн сэдэвчилсэн судалгааны үр дүнгийн тайлан	Д.Одхүү Б.Цог-Очир Ц.Жамъян-Очир	1989

12	4545	Монгол улсын зүүн өмнөд хэсгийн гидрогеологийн зураг 1:500000-ны масштабтай. L-49-АБВГ, L-50-АБВ, К-48-БГ, К-49-АБ.	Р.Я.Колдыщева А.Ф.Бойшенко О.А.Гидрат	1989
13	4762	Уудам талын районд хийсэн хайгуулын ажлын тайлан	ЛІСА and ММАЈ	1994
14	6325	Дорнод Монгол УГЗ-200 төслийн 2007-2009 онд зохиосон Монгол улсын 1:200000-ны иж бүрдэл зураг. (L-48-ХІІ, ХVІІІ, L-49-VII-IX, ХІІІ-ХV).	Б. Дэлгэрцогт Ч. Энхтуяа Ё. Мөнхбат С. Энхжаргал Н. Төмөрбаатар Б. Батцэрэн Э. Цэрэн-Оюун Ж. Мөнхбаяр Г. Гэрэлт-Од	2010