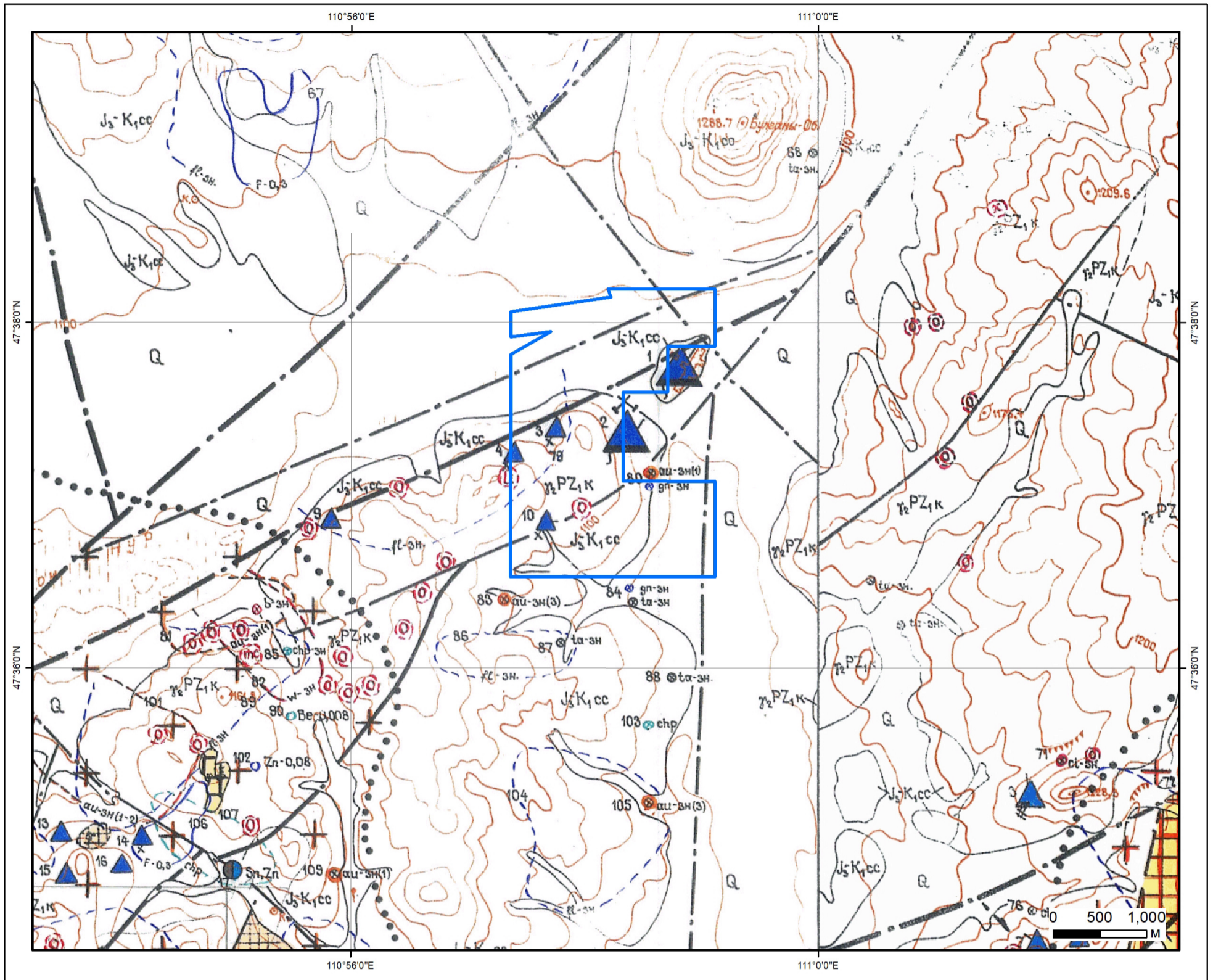




# СОНГОН ШАЛГАРУУЛАЛТЫН ТАЛБАЙ

Нэр: Булган уул

Код:



## ТАНИХ ТЭМДЭГ

Талбай

Хайлуур жонш /Эрдэсжсэн цэг/

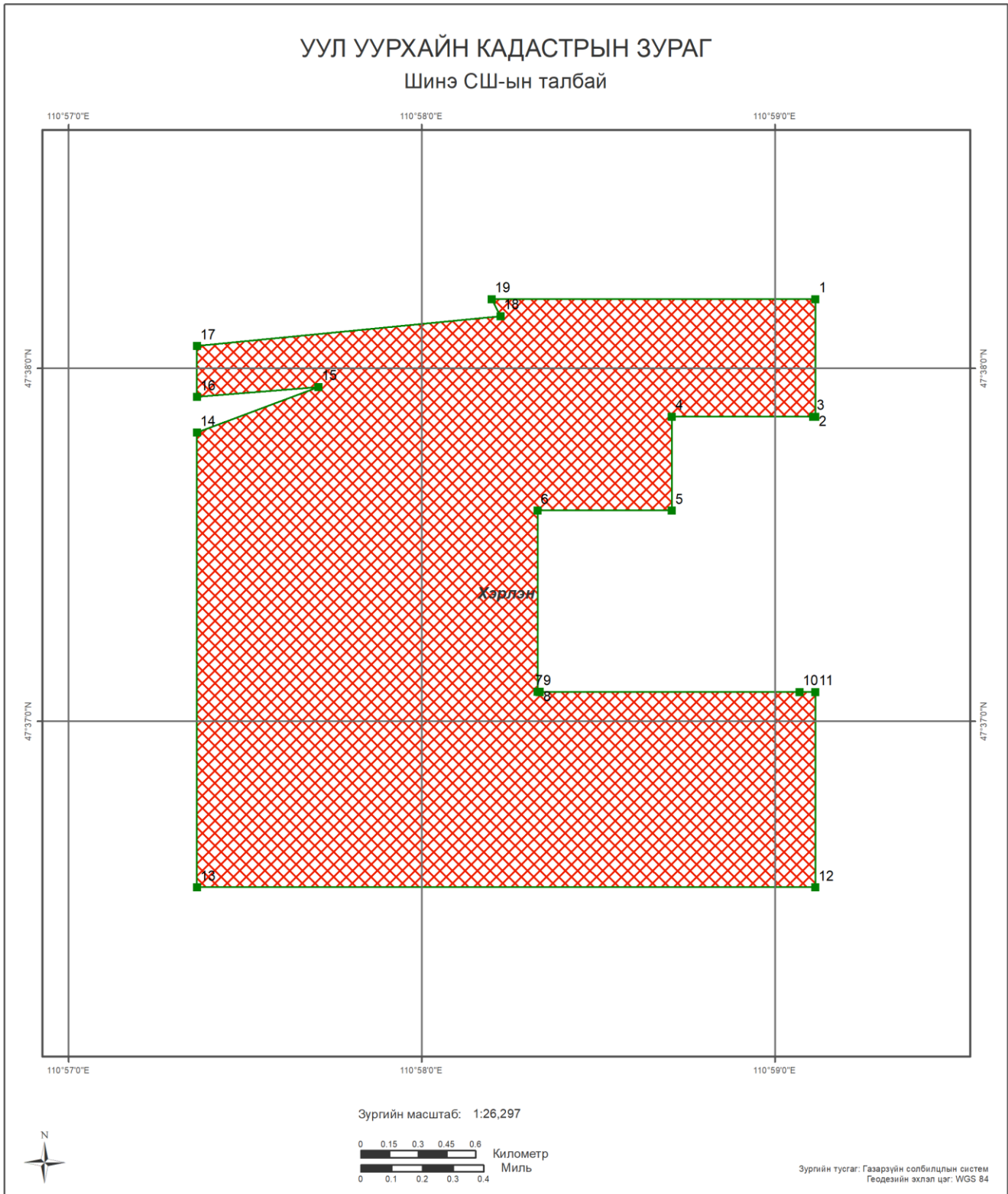
Геологийн судалгаа:

Тайлан: 1289 1604 1730 1758 2409 2419 3011 3126-2  
4028 4515 4425 4545 7450

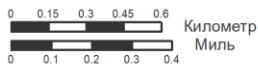
Хэнтий аймаг, Хэрлэн сум	
Булган уул / /	
Талбайн хэмжээ:	535.81 га
Планшет:	L-49-18
Масштаб:	1:50000
Ашигласан материал:	
Хэнтий аймгийн Батноров сумын нутаг Бэрхийн хүдрийн районд хийсэн ерөнхий эрэл ба 1:50000-ны масштабтай геологийн бүлэгчилсэн зураглалын ажлын тайлан. №4425	



### УУЛ УУРХАЙН КАДАСТРЫН ЗУРАГ Шинэ СШ-ын талбай



Зургийн масштаб: 1:26,297



Зургийн тусгаг: Газарзүйн солбилдлын систем  
Геодезийн эхлэл цэг: WGS 84

#### БАЙРШИЛ ЗҮЙ

- Аймаг
- Сум
- Нийслэл
- Аймгийн төв
- Сумын төв
- Нэг замтай төмөр зам
- Хоёр замтай
- Планшет [1:100 000]
- Ширгэдэггүй нуур
- Ширгэдэг нуур

#### ӨРГӨДЛИЙН ТАЛБАЙ

- Шинэ СШ-ын талбай





Компаний нэр: .....

Захирал: .....

Гарын үсэг: .....

Талбайн нэр: Булган уул

Планшет #: L-49-18

Байршил:	Д/д	Хот, аймаг	Сум, дүүрэг
	1	Хэнтий: 535.82 Га	Хэрлэн: 535.82 Га

Солбицлууд:

Д/д	Уртраг			Өргөрөг		
	град	мин	сек	град	мин	Сек
1	110	59	6.83	47	38	11.77
2	110	59	6.83	47	37	51.77
3	110	59	6.45	47	37	51.79
4	110	58	42.46	47	37	51.8
5	110	58	42.44	47	37	35.8
6	110	58	19.62	47	37	35.8
7	110	58	19.62	47	37	5.03
8	110	58	20	47	37	5.01
9	110	58	20	47	37	5
10	110	59	4.14	47	37	5
11	110	59	6.83	47	37	5
12	110	59	6.83	47	36	31.78
13	110	57	21.83	47	36	31.78
14	110	57	21.83	47	37	49.08
15	110	57	42.41	47	37	56.85
16	110	57	21.83	47	37	55.15
17	110	57	21.83	47	38	3.83
18	110	58	13.35	47	38	8.89
19	110	58	11.88	47	38	11.77

Зөвшөөрөв:	.....	Геологи, уул уурхайн кадастрын хэлтсийн дарга Д.Батмагнай
Хянасан:	.....	Зурагзүйн шүүлт хариуцсан мэргэжилтэн Д.Мягмарсүрэн

## СОНГОН ШАЛГАРУУЛАЛТЫН ТАЛБАЙ

Нэр: Булган уул

Код:

Планшет: L-49-18

### Судалгааны ажлын жагсаалт

№	Тайлан дугаар	Тайлангийн нэр	Зохиогч	Он
1	1289	Дорноговь аймагт хийсэн геофизикийн иж бүрэн судалгааны тайлан	А.И.Захаров, П.П.Степанов, В.И.Фомина	1949
2	1604	Улаанбаатар-Замын-Үүдийн төмөр замын дагуух нутагт хийсэн 1:200000-ны масштабын агаарын соронзон зураглалын тайлан	В.И.Блюменцвайг, Ю.К.Рыжов, Т.В.Рыжова	1964
3	1730	Төв Монголд хийсэн 1:200000-ны масштабын агаарын соронзон зураглалын тайлан	В.И.Блюменцвайг, А.И.Попов	1967
4	1758	Хэрлэн голын дунд биед хийсэн 1:200000-ны масштабын геологийн зураглалын ажлын тайлан L-49-II,III,IV,VIII)	С.М.Калимулин, М.В.Дуранте Р.Н.Калимулина	1968
5	2409	Зүүн Монголд хийсэн ураны эрэл, эрэл-үнэлгээний ажлын үр дүнгийн тайлан /Лист М-49-Г, М-50-В, L-48-Б, L-49-АБВГ, L-50-А/	Л.Д.Чирцов, Г.Г.Ильин, В.К.Полетаев	1972
6	2419	Бэрхийн районы баруун хэсэгт хийсэн 1:25000-ны масштабын агаарын геофизикийн комплекс судалгааны тайлан	Д.А.Самович, А.И.Марков, В.А.Меншин	1979
7	3011	Хойт Хэрлэнгийн районд хийсэн геофизикийн комплекс судалгааны тайлан	Ш.Таба, А.Пап	1980
8	3126	Хайлуур жоншны Бор-Өндөр, Бэрх хүдрийн районд 1976-1979 онд хийсэн эрэл, эрэл-үнэлгээний тайлан	Ю.Я.Кошелов, Б.С.Камышев, Ф.М.Ламухин	1976-1979
9	4028	Зүүн өмнөт Монголд хийсэн 1:500000-ны масштабын гидрогеологийн зураглалын тайлан (L-48БГ, L-49АВ, К-48БГ, К-49АБ).	Р.Я.Кольдышева, Д.В.Ефимова, А.П.Гришина	1986
10	4425	Хэнтий аймгийн Батноров сумын нутаг Бэрхийн хүдрийн районд хийсэн ерөнхий эрэл ба 1:50000-ны масштабтай геологийн бүлэгчилсэн зураглалын ажлын тайлан. Байршил: М-49-126-Г, 127-В, 138-Б, Г, 139-А, Б, В, Г, 140-А, Б, L-49-6-Б, Г, 7-А, Б, В, Г, 8-А, Б, В, Г, 18-Б, 19-А, Б	В.А.Бублик	1990
11	4515	1987-88 онд явуулсан геофизикийн сэдэвчилсэн судалгааны үр дүнгийн тайлан	Д.Одхүү Б.Цог-Очир Ц.Жамъян-Очир	1989
12	4545	Монгол улсын зүүн өмнөд хэсгийн гидрогеологийн зураг 1:500000-ны масштабтай. L-49-АБВГ, L-50-АБВ, К-48-БГ, К-49-АБ.	Р.Я.Колдыцева А.Ф. Бойшенко О.А.Гидрат	1989
13	7450	"УГЗ-200 Дорнод-Монгол-V" төслийн хүрээнд Улаанбаатар, Төв, Хэнтий, Дорнод, Сүхбаатар, Дорноговь аймгуудын зарим нутгийг хамарсан талбайд 2011-2014 онуудад гүйцэтгэсэн ажлын үр	Ё. Мөнхцэцэг М. Байгалмаа Ч. Тэмүүлэн Э. Бүжинлхам Л. Чингисдалай Д.Хадбаатар Б.Наранханд	2014

	дүнгийн тайлан L-49-I-VI, X-XII, XVI-XVIII, L-50-I. II. III. VII. VIII. IX.		
--	--	--	--