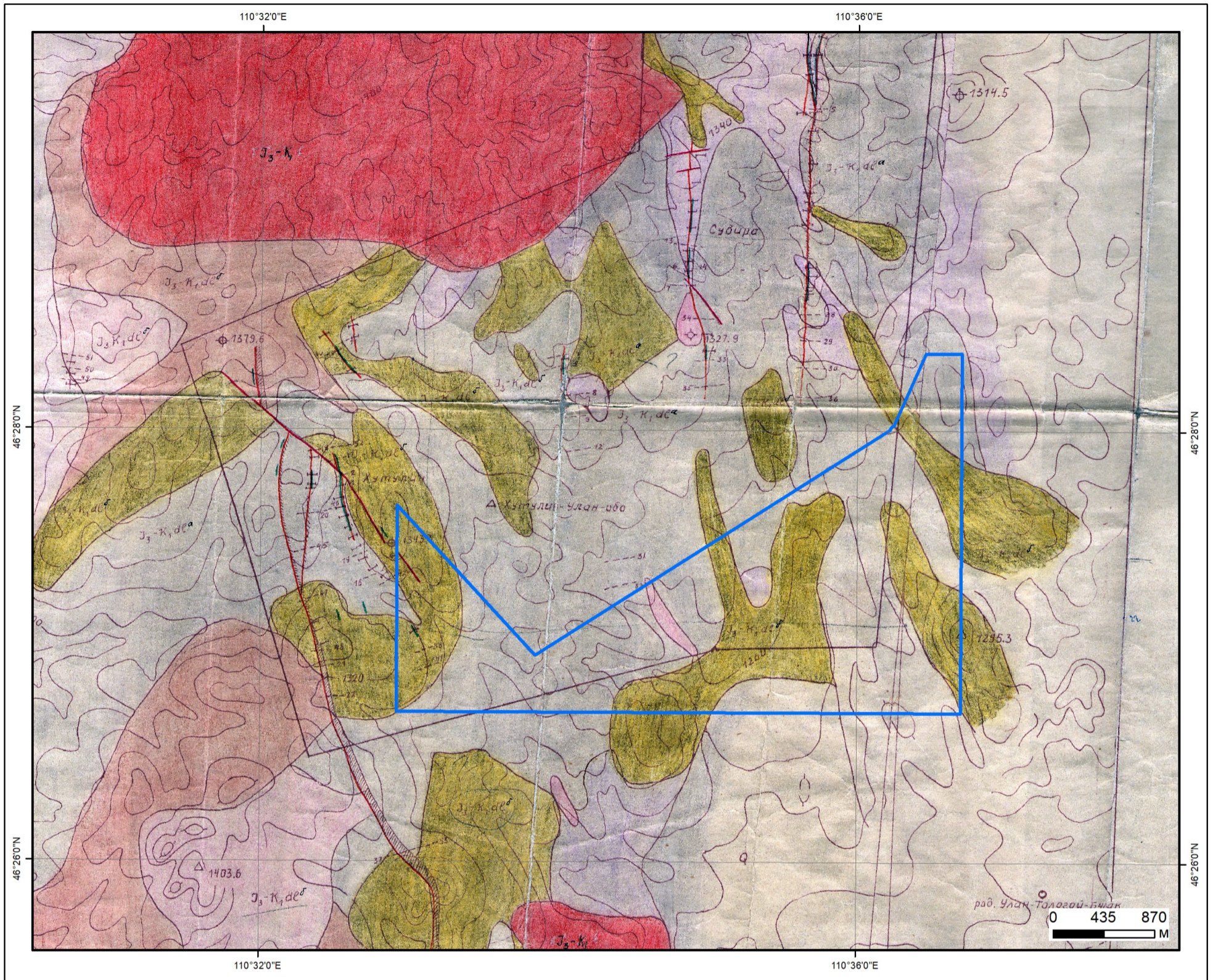





# СОНГОН ШАЛГАРУУЛАЛТЫН ТАЛБАЙ

Нэр: Хөтөл  
Код:



## ТАНИХ ТЭМДЭГ

 Талбай

 Хайлуур жоншний хүдрийн илрэл

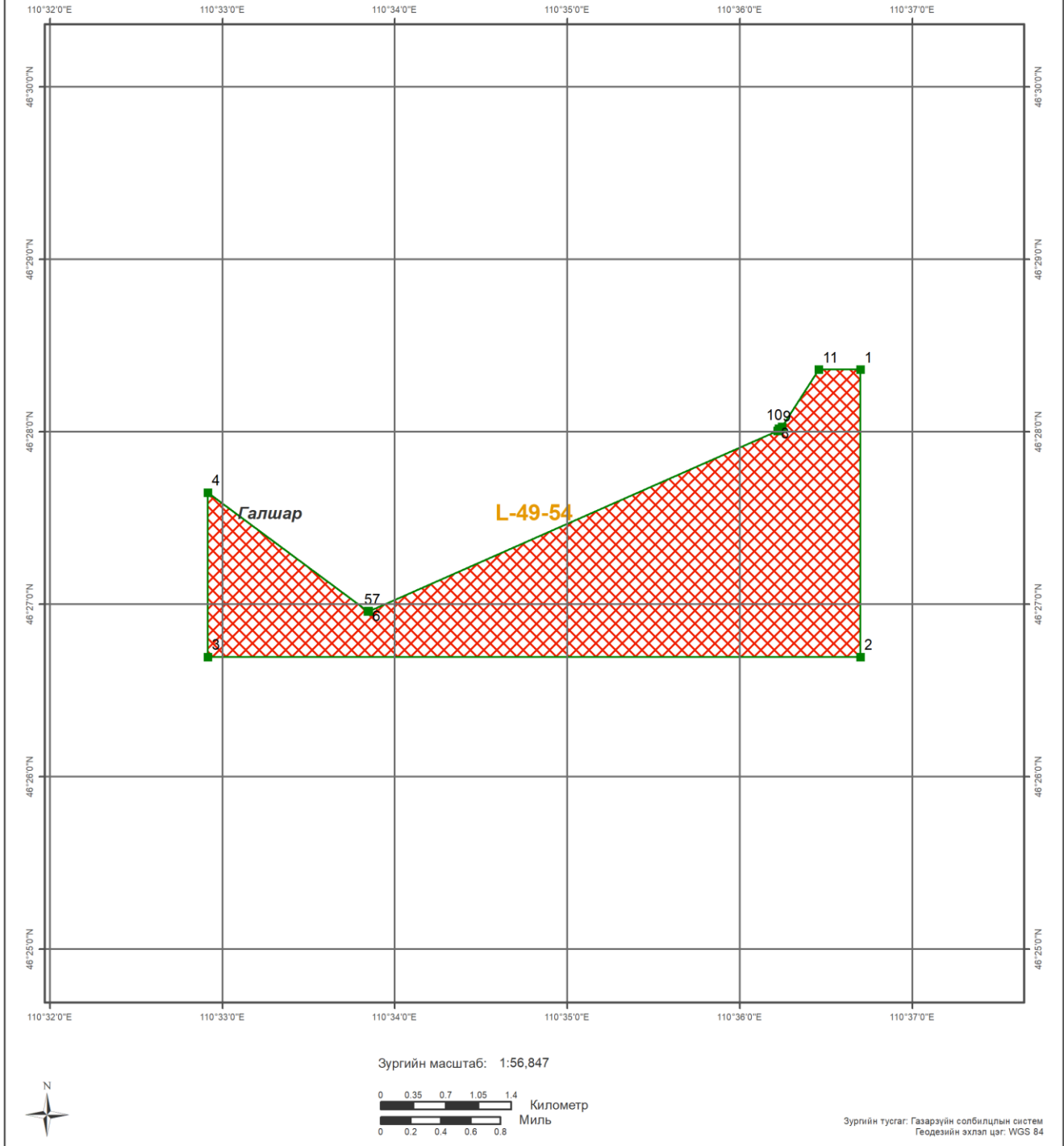
Геологийн судалгаа:

Тайлан: 898, 1289, 1604, 1730, 1876, 1944, 2047, 2302, 2409, 3506, 4028, 4418, 4515, 4545, 4554-2, 4762, 4762-4, 6325

Хэнтий аймаг, Галшар сум	
Хөтөл /	
Талбайн хэмжээ:	756.60га
Планшет:	L-49-54
Масштаб:	1:40000
Ашигласан материал: Өмнөт Хэрлэнгийн хайлуур жоншны районд хийсэн 1:50000-ны эрлийн тайлан. №3282	



### УУЛ УУРХАЙН КАДАСТРЫН ЗУРАГ Шинэ СШ-ын талбай



**БАЙРШИЛ ЗҮЙ**

- Аймаг
- Сум
- Нийслэл
- Аймгийн төв
- Сумын төв
- Нэг замтай төмөр зам
- Хоёр замтай
- Планшет [1:100 000]
- Ширгэдэггүй нуур
- Ширгэдэг нуур

**ӨРГӨДЛИЙН ТАЛБАЙ**

- Шинэ СШ-ын талбай





Компаний нэр: .....

Захирал: .....

Гарын үсэг: .....

Талбайн нэр: Хөтөл

Планшет #: L-49-54

Байршил:	Д/д	Хот, аймаг	Сум, дүүрэг
	1	Хэнтий: 756.68 Га	Галшар: 756.68 Га

Солбицлууд:	Д/д	Уртраг			Өргөрөг		
		град	мин	сек	град	мин	сек
	1	110	36	41.94	46	28	21.65
	2	110	36	41.94	46	26	41.66
	3	110	32	54.95	46	26	41.66
	4	110	32	54.95	46	27	38.87
	5	110	33	50.51	46	26	57.52
	6	110	33	50.67	46	26	57.59
	7	110	33	50.8	46	26	57.5
	8	110	36	13	46	28	0.4
	9	110	36	13.5	46	28	1.17
	10	110	36	14.65	46	28	1.68
	11	110	36	27.41	46	28	21.65

Зөвшөөрөв:	.....	Геологи, уул уурхайн кадастрын хэлтсийн дарга Д.Батмагнай
Хянасан:	.....	Зурагзүйн шүүлт хариуцсан мэргэжилтэн Д.Мягмарсүрэн

## СОНГОН ШАЛГАРУУЛАЛТЫН ТАЛБАЙ

Нэр: Хөтөл  
Код:  
Планшет: L-49-54

### Судалгааны ажлын жагсаалт

№	Тайлан дугаар	Тайлангийн нэр	Зохиогч	Он
1	898	Дорнод Монголын Дархан, Галшарын дүүрэгт 1956 онд гүйцэтгэсэн 1:200 000-ны масштабын геологийн зураглал, эрлийн ажлын тайлан. Байршил: L-49-XIV, XV. (ГРУ-ийн 247-р анги)	Б.М.Казаков, Н.П.Гилева, Н.С.Воскресенская	1957
2	1289	Дорноговь аймагт хийсэн геофизикийн иж бүрэн судалгааны тайлан	А.И.Захаров, П.П.Степанов, В.И.Фомина	1949
3	1604	Улаанбаатар-Замын-Үүдийн төмөр замын дагуух нутагт хийсэн 1:200000-ны масштабын агаарын соронзон зураглалын тайлан	В.И.Блюменцвайг, Ю.К.Рыжов, Т.В.Рыжова	1964
4	1730	Төв Монголд хийсэн 1:200000-ны масштабын агаарын соронзон зураглалын тайлан	В.И.Блюменцвайг, А.И.Попов	1967
5	1876	Дорноговь, Сүхбаатар аймгуудын нутагт хийсэн давсны эрэл, хайгуулын ажлын үр дүнгийн тайлан	А.Баасанжав, И.Ю.Дюдяев	1970
6	1944	Хар-Айраг, Хажуу-Улааны хайлуур жоншны хүдрийн зангилгаанд хийсэн эрэл, хайгуулын тайлан /№6 анги/	М.Хүдэр, Д.Барс, Я.Чангатөмөр	1972
7	2047	Хар- Айрагийн хүдрийн районы хайлуур жоншны ордуудын хаягдалд үнэлгээ өгсөн эрлийн тайлан	В.И.Долженко, Ю.М.Никоноров, М.Пүрэвжав	1974
8	2302	Хайлуур жоншны Хажуу-Улаан ордын районд хийсэн газар доорх усны эрлийн тайлан	В.С.Силаев, Ё.Жанчив	1976
9	2409	Зүүн Монголд хийсэн ураны эрэл, эрэл-үнэлгээний ажлын үр дүнгийн тайлан /Лист М-49-Г, М-50-В, L-48-Б, L-49-АБВГ, L-50-А/	Л.Д.Чирцов, Г.Г.Ильин, В.К.Полетаев	1972
10	2409	Зүүн Монголд хийсэн ураны эрэл, эрэл-үнэлгээний ажлын үр дүнгийн тайлан /Лист М-49-Г, М-50-В, L-48-Б, L-49-АБВГ, L-50-А/	Л.Д.Чирцов, Г.Г.Ильин, В.К.Полетаев	1972
11	3282	Өмнөт Хэрлэнгийн хайлуур жоншны районд хийсэн 1:50000-ны эрлийн тайлан	Я.Д.Федоренко, С.Мягмар	1981
12	3506	Өмнөт Хэрлэнгийн хайлуур жоншны хүдрийн район дахь Хөтөлийн ба Суваргын хүдрийн илрэлүүдэд хийсэн эрэл-үнэлгээний ажлын үр дүнгийн тайлан	С.Мягмар, Я.Д.Федоренко, Е.А.Федоренко	1982
13	4028	Зүүн өмнөт Монголд хийсэн 1:500000-ны масштабын гидрогеологийн зураглалын тайлан (L-48БГ, L-49АВ, К-48БГ, К-49АБ).	Р.Я.Кольдышева, Д.В.Ефимова, А.П.Гришина	1986
14	4418	Бор-Өндөрийн хүдрийн районы хайлуур жоншинд хийсэн эрэл, хайгуулын ажлын тайлан ( Дай-Уул, Өндөр цагаан, Шивиг нуур )	А.И.Левченко	1990

15	4515	1987-88 онд явуулсан геофизикийн сэдэвчилсэн судалгааны үр дүнгийн тайлан	Д.Одхүү Б.Цог-Очир Ц.Жамъян-Очир	1989
16	4545	Монгол улсын зүүн өмнөд хэсгийн гидрогеологийн зураг 1:500000-ны масштабтай. L-49-АБВГ, L-50-АБВ, К-48-БГ, К-49-АБ.	Р.Я.Колдыцева А.Ф .Бойшенко О.А.Гидрат	1989
17	4554	Хэнтий аймгийн Тугал-Уул, Хөтөл суврагын хайлуур жоншны илрэлүүдэд хийсэн эрэл-үнэлгээний тайлан	Г.Пүрэвсүрэн, Л.Шархүү	1991
18	4762	Уудам талын районд хийсэн хайгуулын ажлын тайлан	JICA and MMAJ	1994
19	6325	Дорнод Монгол УГЗ-200 төслийн 2007-2009 онд зохиосон Монгол улсын 1:200000-ны иж бүрдэл зураг. (L-48-ХII, ХVIII, L-49-VII-IX, XIII-XV).	Б. Дэлгэрцогт Ч. Энхтуяа Ё. Мөнхбат С. Энхжаргал Н. Төмөрбаатар Б. Батцэрэн Э. Цэрэн-Оюун Ж. Мөнхбаяр Г. Гэрэлт-Од	2010