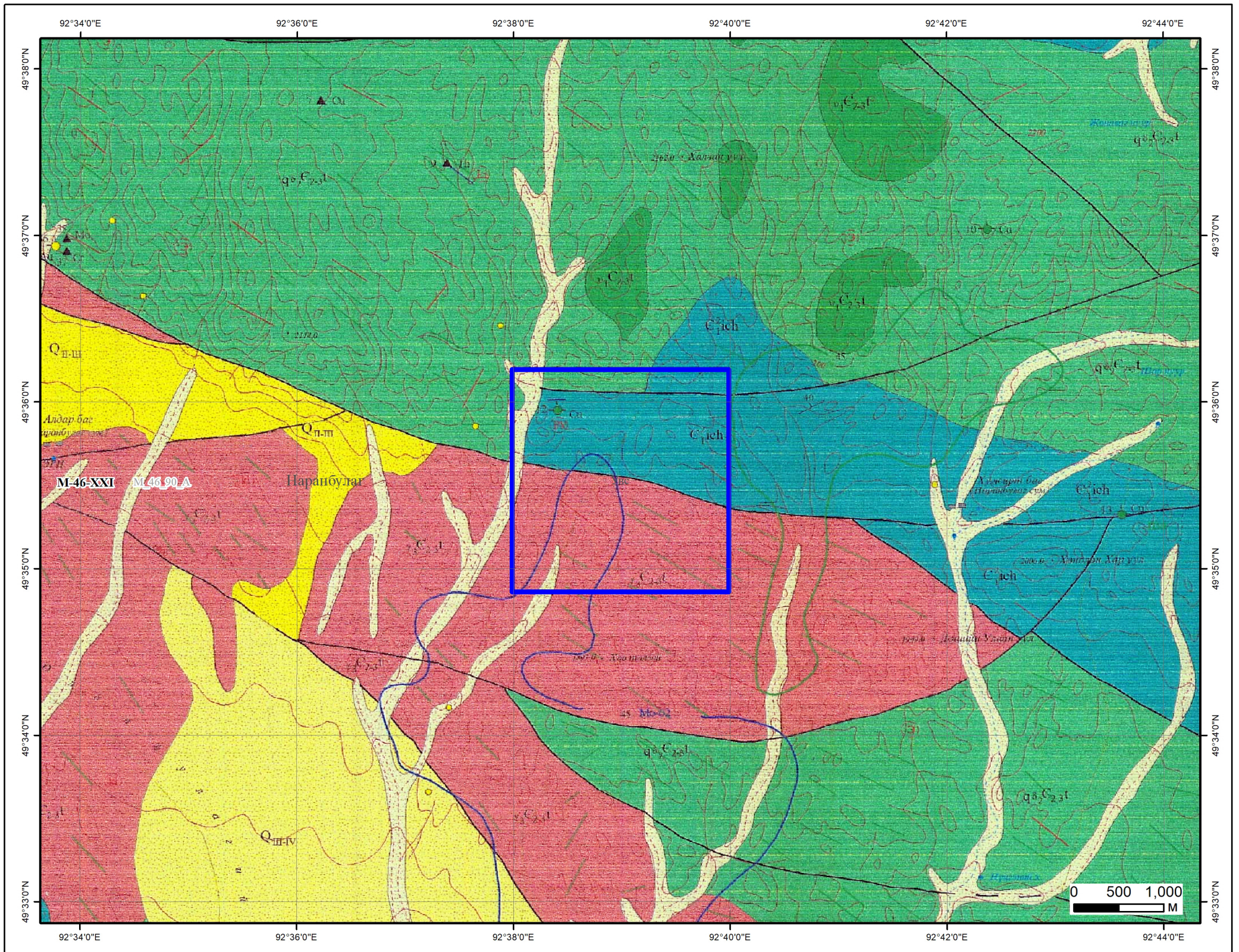




# СОНГОН ШАЛГАРУУЛАЛТЫН ТАЛБАЙ


Нэр: Тогтохын шилийн нуруу

Код:



## ТАНИХ ТЭМДЭГ

 Талбай

 Си/Илрэл/

Геологийн судалгаа:

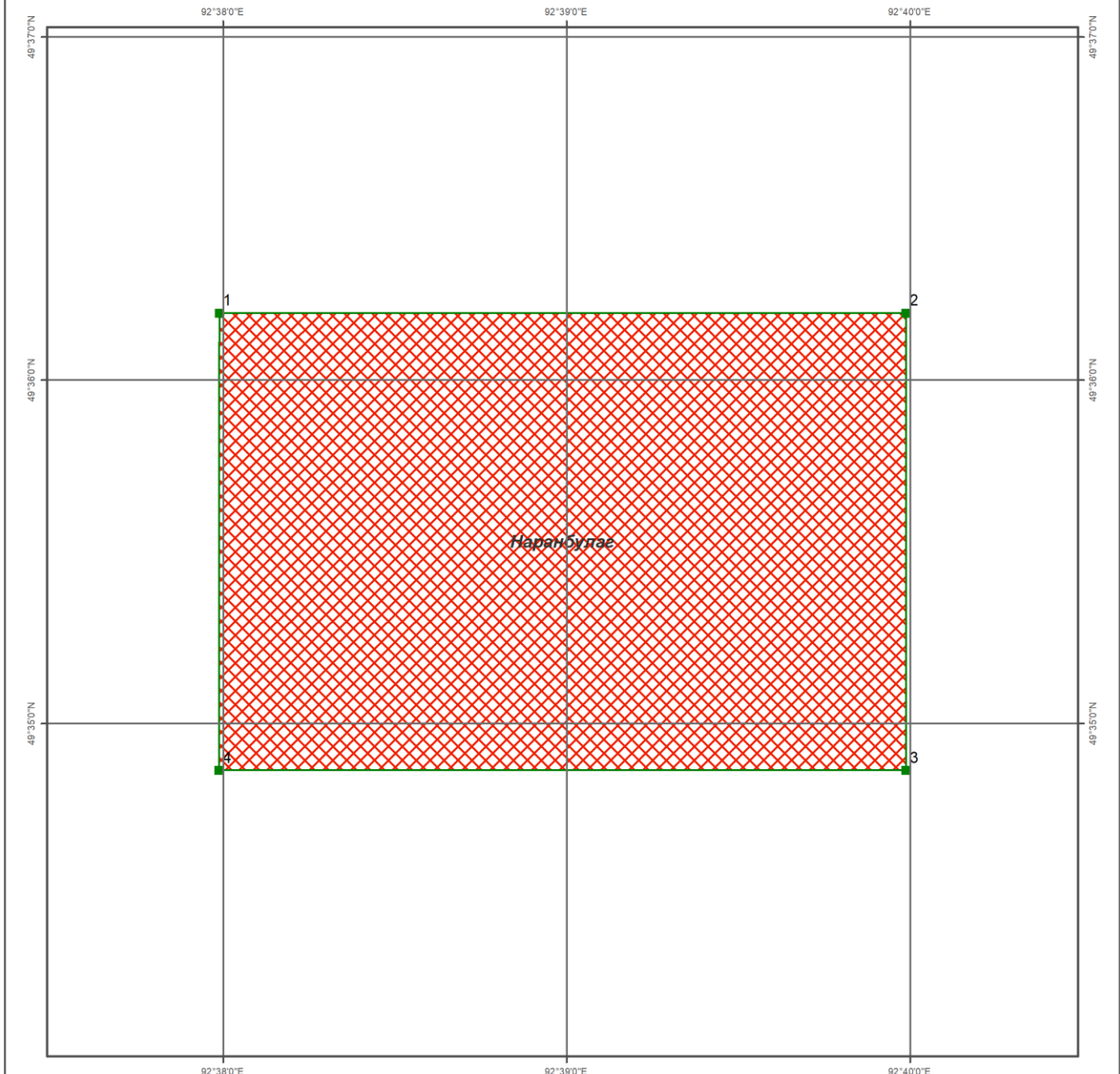
Тайлан: 3472, 4089, 5320, 2740, 6327, 3303, 5090, 2433, 4289

Увс аймаг, Наранбулаг сум	
Тогтохын шилийн нуруу //	
Талбайн хэмжээ:	595.17 га
Планшет:	М-46-90-А
Масштаб:	1:50000
Ашигласан материал: Увс аймгийн Наранбулаг, Тариалан сумдын нутаг Улаангомьн талбайд 1998-2000 онд гүйцэтгэсэн 1:50000-ны масштабтай зураглал, ерөнхий эрлийн ажлын үр дүнгийн тайлан. №5320	

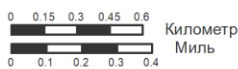




## УУЛ УУРХАЙН КАДАСТРЫН ЗУРАГ Шинэ СШ-ын талбай



Зургийн масштаб: 1:30,055



Зургийн туслаг: Газарзүйн солбилцлын систем  
Геодезийн эхлэл цэг: WGS 84

### БАЙРШИЛ ЗҮЙ

- |  |             |  |                      |
|--|-------------|--|----------------------|
|  | Аймаг       |  | Наг замтай төмөр зам |
|  | Сум         |  | Хоёр замтай          |
|  | Нийслэл     |  | Планшет [1:100 000]  |
|  | Аймгийн төв |  | Ширгэдэггүй нуур     |
|  | Сумын төв   |  | Ширгэдэг нуур        |

### ӨРГӨДЛИЙН ТАЛБАЙ

- Шинэ СШ-ын талбай





Компаний нэр: .....

Захирал: .....

Гарын үсэг: .....

Талбайн нэр: Тогтохын шилийн нуруу

Планшет #: М-46-90

Байршил:	Д/д	Хот, аймаг	Сум, дүүрэг
	1	Увс: 595.17 Га	Наранбулаг: 595.17 Га

Солбицлууд:

Д/д	Уртраг			Өргөрөг		
	град	мин	сек	град	мин	сек
1	92	37	59.27	49	36	11.78
2	92	39	59.27	49	36	11.78
3	92	39	59.26	49	34	51.78
4	92	37	59.26	49	34	51.78

Зөвшөөрөв:	.....	Геологи, уул уурхайн кадастрын хэлтсийн дарга Д.Батмагнай
Хянасан:	.....	Зурагзүйн шүүлт хариуцсан мэргэжилтэн Д.Мягмарсүрэн

## СОНГОН ШАЛГАРУУЛАЛТЫН ТАЛБАЙ

Нэр: Тогтохын шилийн нуруу

Код:

Планшет: М-46-90-А

### Судалгааны ажлын жагсаалт

№	Тайлан дугаар	Тайлангийн нэр	Зохиогч	Он
1	2433	Хөвсгөлийн районд хийсэн 1:200000-ны масштабын агаарын геофизикийн судалгааны тайлан	Д.А.Самович А.И.Марков Г.Г.Семенов	1985
2	2740	Их нууруудын хотгорт хийсэн 1:200000-ны масштабын геологийн зураглал, эрлийн ажлын тайлан	У.Жамъяндорж В.С.Безпечинский И.С.Варламов	1977
3	3303	Увс нуурын хотост хийсэн 1:500000-ны масштабын геологи-гидрогеологийн зураглалын ажлын үр дүнгийн тайлан	И.Ф.Рудянов В.В.Красников	1981
4	3472	Тоосгоны шаврын Хяргас ордын нарийвчилсан хайгуул ба Улаан гом хотын районд хийсэн эрлийн тайлан	Н.Дугаржав	1982
5	4089	1985-1986 онуудад Ховд, Увс, Завхан аймгийн зүүн хэсэг Архангай зэрэг аймгуудын нутагт хийсэн нүүрсний эрлийн ажлын үр дүнгийн тайлан	Н.Авид Н.Жаргалсайхан	1987
6	4289	Увс аймгийн нутагт хийсэн 1:50000-ны масштабын агаарын геофизикийн комплекс зураглалын тайлан	О.И.Гаврилов	1989
7	5090	Баруун Монголын 1:500000-ны масштабын гидрогеологийн зураг, тайлбар бичиг	Н.Жадамбаа	1998
8	5320	Увс аймгийн Наранбулаг, Тариалан сумдын нутаг Улаангомьн талбайд 1998-2000 онд гүйцэтгэсэн 1:50000-ны масштабтай зураглал, ерөнхий эрлийн ажлын үр дүнгийн тайлан.	Ч.Сүхбат Б.Банчиндорж	2000
9	6327	"УГЗ-200, Баруун Монгол III" төслийн 2007-2010 онуудад М-46-ХV, IX, X, XVI, XVII, XXI, XXII, XXVII, XXVIII, XXII, XXIV, XVIII, XXIX, XXX, XXXVI, XXXV хавтгайнд зохиосон Монгол улсын геологийн иж бүрдэл зураг	Д.Товуудорж А.Саруул Ч.Болдбаатар Д.Соёлдорж Т.Сумъяа Г.Солонго Ц.Энхтуул Ц.Мөнхнасан Б.Ганзориг	2010