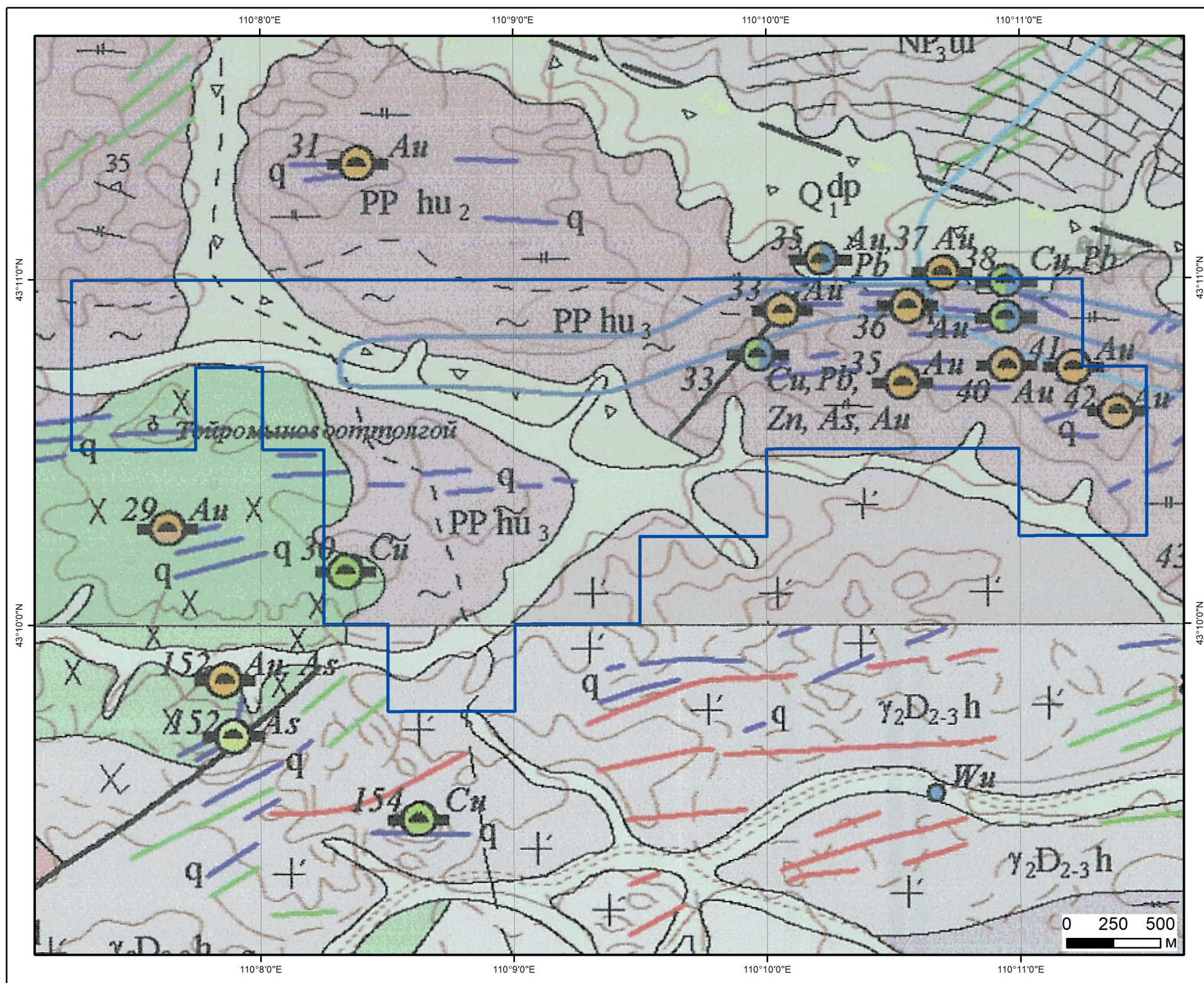





СОНГОН ШАЛГАРУУЛАЛТЫН ТАЛБАЙ

Нэр: Суврагын толгой

Код:



ТАНИХ ТЭМДЭГ



Талбай



Алт /Эрдэсжсэн цэг/



Зэс /Эрдэсжсэн цэг/



Зэс, Хар тугалга /Эрдэсжсэн цэг/

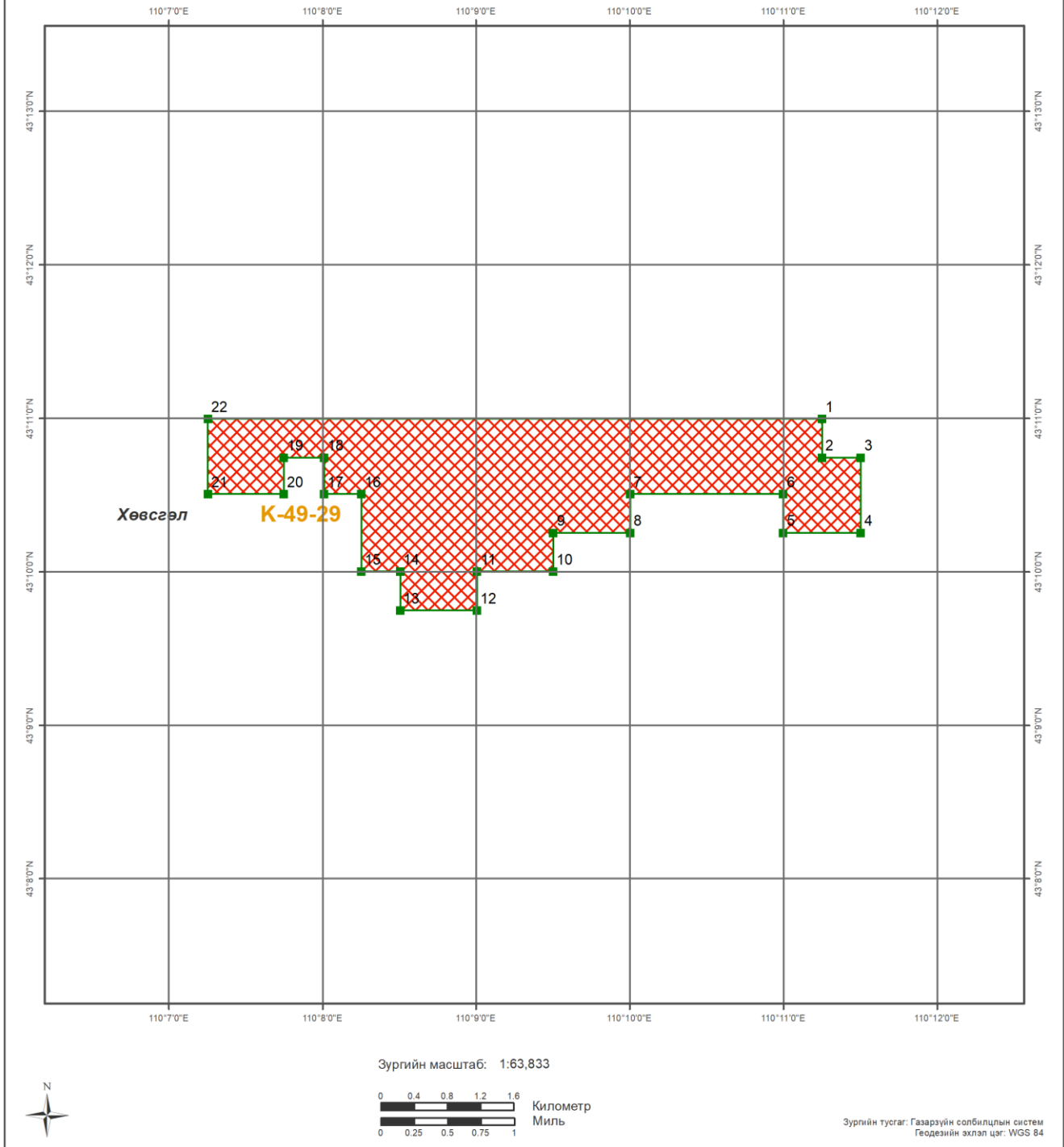
Геологийн судалгаа:

Тайлан: 4762, 2010, 5632, 5384, 5861, 4028, 4545, 1730, 1604, 2453, 1289, 4515

Дорноговь аймаг, Хөвсгөл сум	
Суврагын толгой //	
Талбайн хэмжээ:	744.98 га
Планшет:	К-49-29
Масштаб:	1:25000
Ашигласан материал: Дорноговь аймгийн Хатанбулаг, Хөвсгөл сумдын нутагт орших Хутаг-Уулын талбайд 2002-2005 онуудад гүйцэтгэсэн 1:50000-ны масштабын геологийн зураглал, ерөнхий эрлийн ажлын тайлан №5632	



УУЛ УУРХАЙН КАДАСТРЫН ЗУРАГ Шинэ СШ-ын талбай



БАЙРШИЛ ЗҮЙ

- Аймаг
- Сум
- Нийслэл
- Аймгийн төв
- Сумын төв
- Наг замтай төмөр зам
- Хоёр замтай
- Планшет [1:100 000]
- Ширгэдэггүй нуур
- Ширгэдэг нуур

ӨРГӨДЛИЙН ТАЛБАЙ

- Шинэ СШ-ын талбай





Компаний нэр:

Захирал:

Гарын үсэг:

Талбайн нэр: Суврагын толгой

Планшет #: К-49-29

Байршил:	Д/д	Хот, аймаг	Сум, дүүрэг
	1	Дорноговь: 744.8 Га	Хөвсгөл: 744.8 Га

Солбицлууд:

Д/д	Уртраг			Өргөрөг		
	град	мин	сек	град	мин	Сек
1	110	11	15	43	10	59.84
2	110	11	15	43	10	44.68
3	110	11	30.16	43	10	44.68
4	110	11	30.16	43	10	15.23
5	110	10	59.84	43	10	15.23
6	110	10	59.84	43	10	30.4
7	110	10	0.07	43	10	30.4
8	110	10	0.07	43	10	15.23
9	110	9	29.97	43	10	15.23
10	110	9	29.97	43	10	0.07
11	110	9	0.31	43	10	0.07
12	110	9	0.31	43	9	44.91
13	110	8	30.21	43	9	44.91
14	110	8	30.21	43	10	0.07
15	110	8	15.04	43	10	0.07
16	110	8	15.04	43	10	30.4
17	110	8	0.54	43	10	30.4
18	110	8	0.54	43	10	44.68
19	110	7	44.72	43	10	44.68
20	110	7	44.72	43	10	30.4
21	110	7	15.28	43	10	30.4
22	110	7	15.28	43	10	59.84

Зөвшөөрөв:	Геологи, уул уурхайн кадастрын хэлтсийн дарга Д.Батмагнай
Хянасан:	Зурагзүйн шүүлт хариуцсан мэргэжилтэн Д.Мягмарсүрэн

СОНГОН ШАЛГАРУУЛАЛТЫН ТАЛБАЙ

Нэр: Суврагын толгой

Код:

Планшет: К-49-29

Судалгааны ажлын жагсаалт

№	Тайлан дугаар	Тайлангийн нэр	Зохиогч	Он
1	1289	Дорноговь аймагт хийсэн геофизикийн иж бүрэн судалгааны тайлан	А.И.Захаров, П.П.Степанов, В.И.Фомина	1949
2	1604	Улаанбаатар-Замын-Үүдийн төмөр замын дагуух нутагт хийсэн 1:200000-ны масштабын агаарын соронзон зураглалын тайлан	В.И.Блюменцвайг, Ю.К.Рыжов, Т.В.Рыжова	1964
3	1730	Төв Монголд хийсэн 1:200000-ны масштабын агаарын соронзон зураглалын тайлан	В.И.Блюменцвайг, А.И.Попов	1967
4	2010	Дорноговь аймгийн Хөвсгөл сумын нутагт хийсэн эрэл-шалгалтын ажлын тайлан /№5 анги/	Д.Дашцэрэн С.Жагар	1973
5	2453	Өндөршилийн талбайд хийсэн агаарын геофизикийн 1:200000-ны масштабын геологийн зураглалын тайлан /Өмнөд анги/	Ю.С.Шмелёв, В.И.Панев, Ю.М.Гаврилов	1982
6	4028	Зүүн өмнөд Монголд хийсэн 1:500000-ны масштабын гидрогеологийн зураглалын тайлан (L-48БГ, L-49АВ, К-48БГ, К-49АБ).	Р.Я.Кольдышева, Д.В.Ефимова, А.П.Гришина	1986
7	4515	1987-88 онд явуулсан геофизикийн сэдэвчилсэн судалгааны үр дүнгийн тайлан	Д.Одхүү Б.Цог-Очир Ц.Жамъян-Очир	1989
8	4545	Монгол улсын зүүн өмнөд хэсгийн гидрогеологийн зураг 1:500000-ны масштабтай. L-49-АБВГ, L-50-АБВ, К-48-БГ, К-49-АБ.	Р.Я.Колдыщева А.Ф .Бойшенко О.А.Гидрат	1989
9	4762	Уудам талын районд хийсэн хайгуулын ажлын тайлан	JICA and MMAJ	1994
10	5384	Дорноговийн зүүн өмнөд хэсгийн геологийн тогтоц ашигт малтмал (Дорноговь аймгийн Өргөн, Сайхандулаан, Мандах, Эрдэнэ, Хөвсгөл, Хатанбулаг, Улаанбадрах сумдын нутагт 1991-1994 онд хийсэн 1:200000-ны геологийн бүлэгчилсэн зураглал, ерөнхий эрлийн ажлын тайлан	Я.Дагва-Очир Г.Сэрчиннамжил Ж.Өлзийбаяр	1991- 1994
11	5632	Дорноговь аймгийн Хатанбулаг, Хөвсгөл сумдын нутагт орших Хутаг-Уулын талбайд 2002-2005 онуудад гүйцэтгэсэн 1:50000-ны масштабын геологийн зураглал, ерөнхий эрлийн ажлын тайлан (К-49-28-АБВГ, К-49-29-АБВГ)	Л. Далай, Д. Галбаатар, Б. Баасан, П. Батаа	2006
12	5861	Өмнөд Монгол УГЗ-200 төслийн 2005-2007 онд Дорноговь Өмнөговь аймгуудын нутагт зохиосон 1:200000-ны масштабын улсын геологийн иж бүрдэл зураг (К-49-IV, VII, VIII, IX, XIII, XIV, XV К-48-X, XI, XII, XVI, XVII, XVIII, XXII)	А. Амаржаргал Я. Ихбаяр Т. Ганбаатар Б. Гантөмөр Б. Ариунзул Ш. Алтаншагай Э. Амартүвшин Х. Билгүүнбаатар Н. Мөнх- Эрдэнэ Ч. Цэнддорж А.	2008

			Золжаргал М. Бадамцэцэг О. Одонтуяа	
--	--	--	--	--