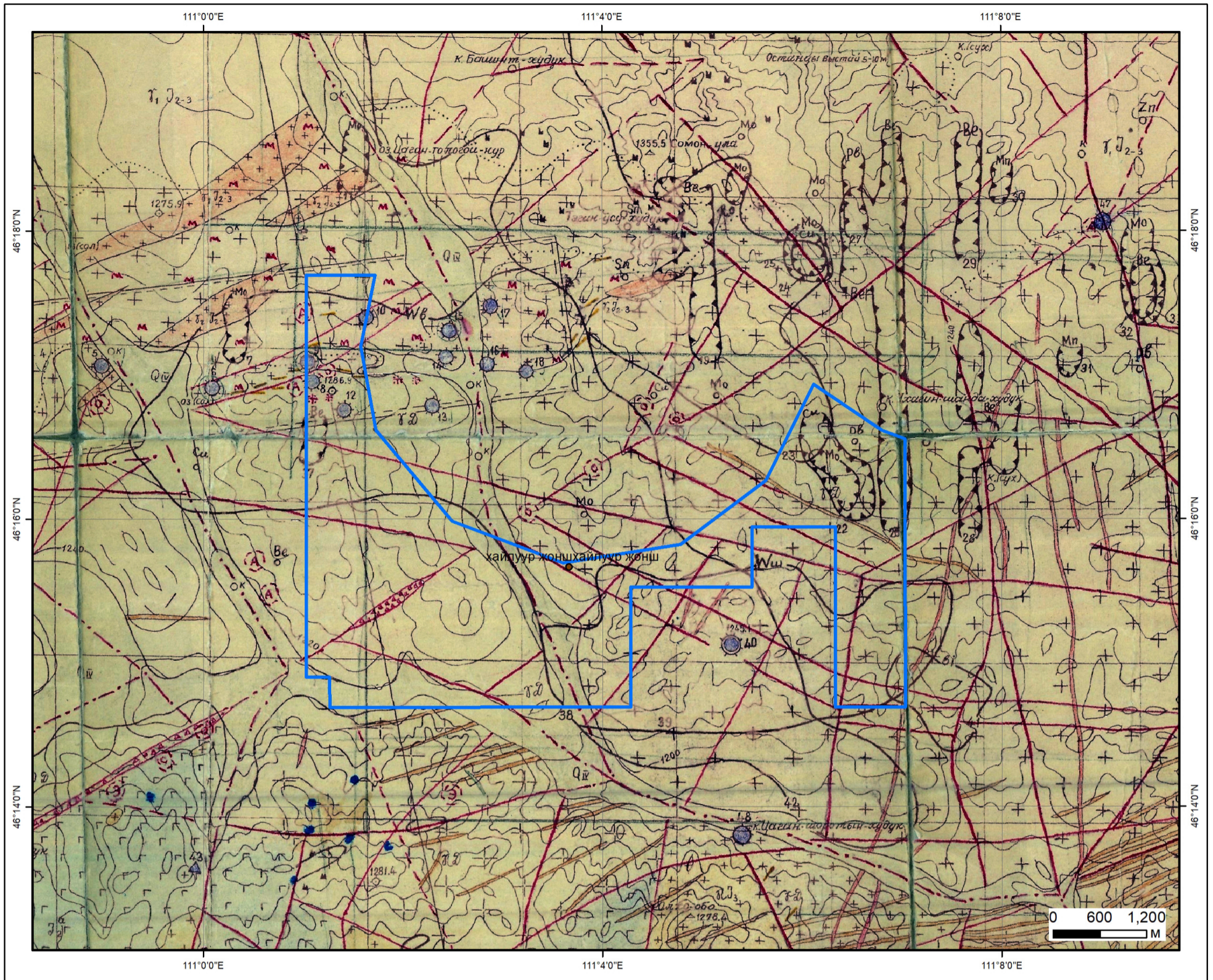




# СОНГОН ШАЛГАРУУЛАЛТЫН ТАЛБАЙ


Нэр: Зүүнбуянт

Код:



## ТАНИХ ТЭМДЭГ

 Талбай

 Гянтболд/Илрэл/

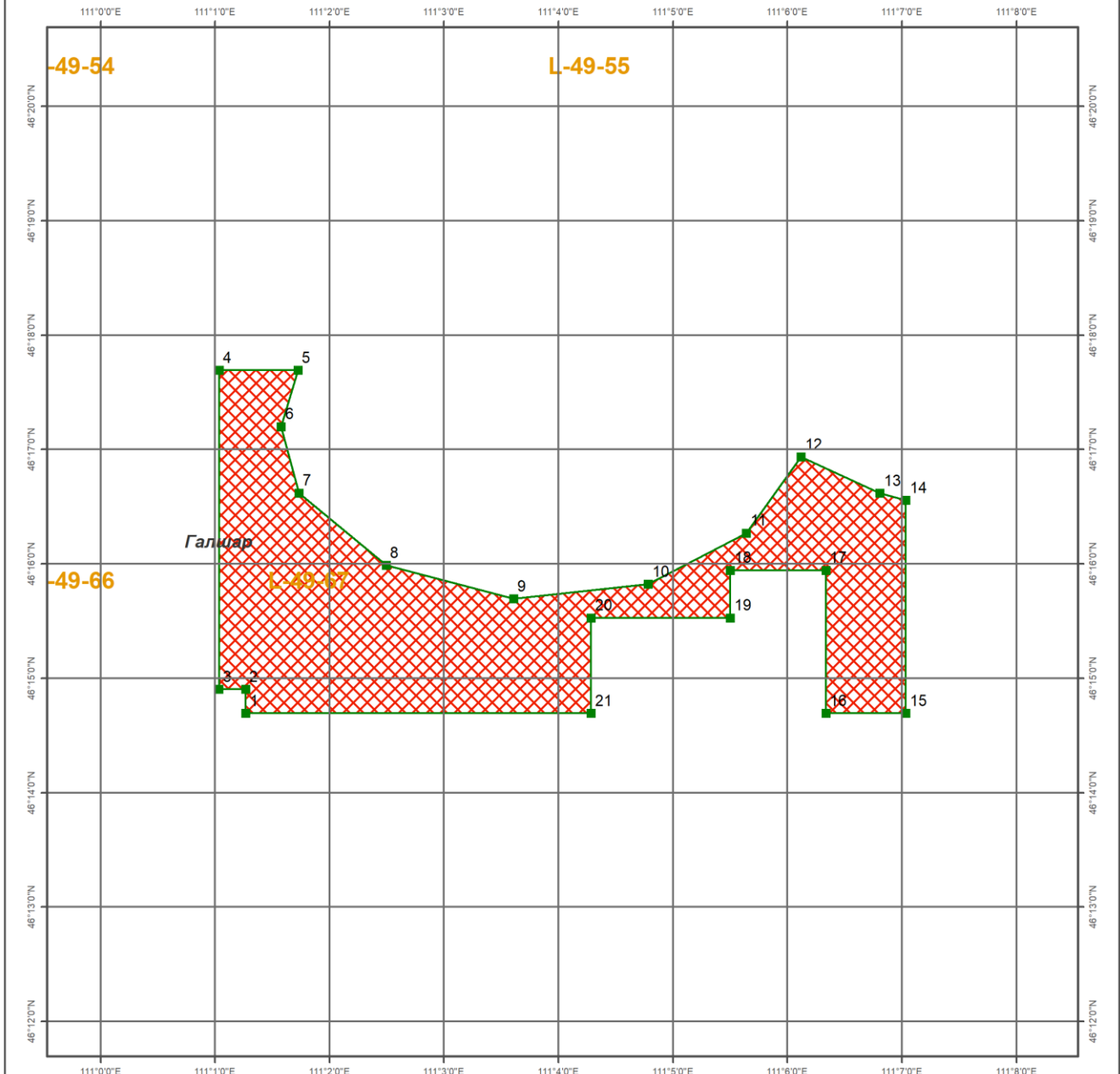
Геологийн судалгаа:

Тайлан: 431 1289 1478 1604 1643 1730 1876 1944  
2047 2409 2428-1 3467 4283 4515 4545 4762 7450

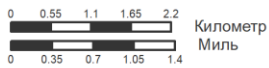
Хэнтий аймаг, Галшар сум	
Зүүн буянт / /	
Талбайн хэмжээ:	1806.33 га
Планшет:	L-49-67
Масштаб:	1:60000
Ашигласан материал: Буянтын горстын баруун өмнөт хэсэгт хийсэн 1:50000-ны масштабын эрэл, зураглалын тайлан. №1852	



### УУЛ УУРХАЙН КАДАСТРЫН ЗУРАГ Шинэ СШ-ын талбай



Зургийн масштаб: 1:90,159



Зургийн тусгаг: Газарзүйн солбилдлын систем  
Геодезийн эхлэл цэг: WGS 84

**БАЙРШИЛ ЗҮЙ**

- Аймаг
- Сум
- Нийслэл
- Аймгийн төв
- Сумын төв
- Нэг замтай төмөр зам
- Хоёр замтай
- Планшет [1:100 000]
- Ширгэдэггүй нуур
- Ширгэдэг нуур

**ӨРГӨДЛИЙН ТАЛБАЙ**

- Шинэ СШ-ын талбай





Компаний нэр: .....

Захирал: .....

Гарын үсэг: .....

Талбайн нэр: Зүүн буянт

Планшет #: L-49-67

Байршил:	Д/д	Хот, аймаг	Сум, дүүрэг
	1	Хэнтий: 1806.39 Га	Галшар: 1806.39 Га

Солбицлууд:

Д/д	Уртраг			Өргөрөг		
	град	мин	сек	град	мин	Сек
1	111	1	16	46	14	41.65
2	111	1	15.92	46	14	54.21
3	111	1	2	46	14	54.17
4	111	1	2	46	17	41.66
5	111	1	43.38	46	17	41.66
6	111	1	34.61	46	17	12.06
7	111	1	43.8	46	16	37.19
8	111	2	29.53	46	15	59.21
9	111	3	36.3	46	15	41.75
10	111	4	46.8	46	15	49.38
11	111	5	38.29	46	16	16.16
12	111	6	7.09	46	16	56.06
13	111	6	48.2	46	16	37.02
14	111	7	2	46	16	33.41
15	111	7	1.99	46	14	41.65
16	111	6	19.99	46	14	41.65
17	111	6	19.99	46	15	56.65
18	111	5	29.99	46	15	56.65
19	111	5	29.99	46	15	31.65
20	111	4	16.99	46	15	31.65
21	111	4	16.99	46	14	41.65

Зөвшөөрөв:	.....	Геологи, уул уурхайн кадастрын хэлтсийн дарга Д.Батмагнай
Хянасан:	.....	Зурагзүйн шүүлт хариуцсан мэргэжилтэн Д.Мягмарсүрэн

## СОНГОН ШАЛГАРУУЛАЛТЫН ТАЛБАЙ

Нэр: Зүүн буянт

Код:

Планшет: L-46-67

### Судалгааны ажлын жагсаалт

№	Тайлан дугаар	Тайлангийн нэр	Зохиогч	Он
1	431	Мөнххааны хийдийн районд хийсэн 1:500000-ны масштабын геологи-гидрогеологийн зураглалын 1944 оны тайлан /L-49-Б/	С.Н.Алексеичик, М.А.Груничева, Н.Е.Невзоров	1945
2	1289	Дорноговь аймагт хийсэн геофизикийн иж бүрэн судалгааны тайлан	А.И.Захаров, П.П.Степанов, В.И.Фомина	1949
3	1478	Өндөрхааны өргөгдөлд хийсэн ураны эрлийн тайлан	С.Н.Кондаков, Э.Д.Ларкин, В.В.Веселов	1961
4	1604	Улаанбаатар-Замын-Үүдийн төмөр замын дагуух нутагт хийсэн 1:200000-ны масштабын агаарын соронзон зураглалын тайлан	В.И.Блюменцвайг, Ю.К.Рыжов, Т.В.Рыжова	1964
5	1643	Хэнтий аймгийн Буянт сумын нутагт хийсэн 1:200000-ны масштабын геологийн зураглалын ажлын тайлан /№24 анги/	Д.Д.Сагалуев, Э.К.Буренков А.Ф.Кургузкин	1965
6	1730	Төв Монголд хийсэн 1:200000-ны масштабын агаарын соронзон зураглалын тайлан	В.И.Блюменцвайг, А.И.Попов	1967
7	1852	Буянтын горстын баруун өмнөт хэсэгт хийсэн 1:50000-ны масштабын эрэл, зураглалын тайлан	А.Ф.Кургузкин, В.А.Перегудов, В.И.Шамраев	1969
8	1876	Дорноговь, Сүхбаатар аймгуудын нутагт хийсэн давсны эрэл, хайгуулын ажлын үр дүнгийн тайлан	А.Баасанжав, И.Ю.Дюдяев	1970
9	1944	Хар-Айраг, Хажуу-Улааны хайлуур жоншны хүдрийн зангилгаанд хийсэн эрэл, хайгуулын тайлан /№6 анги/	М.Хүдэр, Д.Барс, Я.Чангатөмөр	1972
10	2047	Хар- Айрагийн хүдрийн районы хайлуур жоншны ордуудын хаягдалд үнэлгээ өгсөн эрлийн тайлан	В.И.Долженко, Ю.М.Никоноров, М.Пүрэвжав	1974
11	2409	Зүүн Монголд хийсэн ураны эрэл, эрэл-үнэлгээний ажлын үр дүнгийн тайлан /Лист М-49-Г, М-50-В, L-48-Б, L-49-АБВГ, L-50-А/	Л.Д.Чирцов, Г.Г.Ильин, В.К.Полетаев	1972
12	2409	Зүүн Монголд хийсэн ураны эрэл, эрэл-үнэлгээний ажлын үр дүнгийн тайлан /Лист М-49-Г, М-50-В, L-48-Б, L-49-АБВГ, L-50-А/	Л.Д.Чирцов, Г.Г.Ильин, В.К.Полетаев	1972
13	2428	Дорноговь аймгийн нутагт хийсэн ураны эрэл-үнэлгээний тайлан /геологийн даалгавар МГСЭ-15/	Ю.В.Троицкий, В.А.Кальдышкин, И.С.Кормилицын	1981
14	3467	Сүхбаатар аймгийн Гурвансайханы районд хийсэн эрлийн тайлан	К.Зем, Т.Хэртвич, Э.Доржготов	1980
15	4283	Зүүн Өмнөт Монголын 1:500000-ны гидрогеологийн зураг. (L-49-Б,Г,L-50-А,Б,В)	Р.Я.Колдышева, Д.В.Ефимова, А.П.Гришина	1987

16	4515	1987-88 онд явуулсан геофизикийн сэдэвчилсэн судалгааны үр дүнгийн тайлан	Д.Одхүү Б.Цог-Очир Ц.Жамъян-Очир	1989
17	4545	Монгол улсын зүүн өмнөд хэсгийн гидрогеологийн зураг 1:500000-ны масштабтай. L-49-АБВГ, L-50-АБВ, К-48-БГ, К-49-АБ.	Р.Я.Колдыщева А.Ф .Бойшенко О.А.Гидрат	1989
18	4762	Уудам талын районд хийсэн хайгуулын ажлын тайлан	JICA and MMAJ	1994
19	7450	"УГЗ-200 Дорнод-Монгол-V" төслийн хүрээнд Улаанбаатар, Төв, Хэнтий, Дорнод, Сүхбаатар, Дорноговь аймгуудын зарим нутгийг хамарсан талбайд 2011-2014 онуудад гүйцэтгэсэн ажлын үр дүнгийн тайлан L-49-I-VI, X-XII, XVI-XVIII, L-50-I. II. III. VII. VIII. IX.	Ё. Мөнхцэцэг М. Байгалмаа Ч. Тэмүүлэн Э. Бүжинлхам Л. Чингисдалай Д.Хадбаатар Б.Наранханд	2014