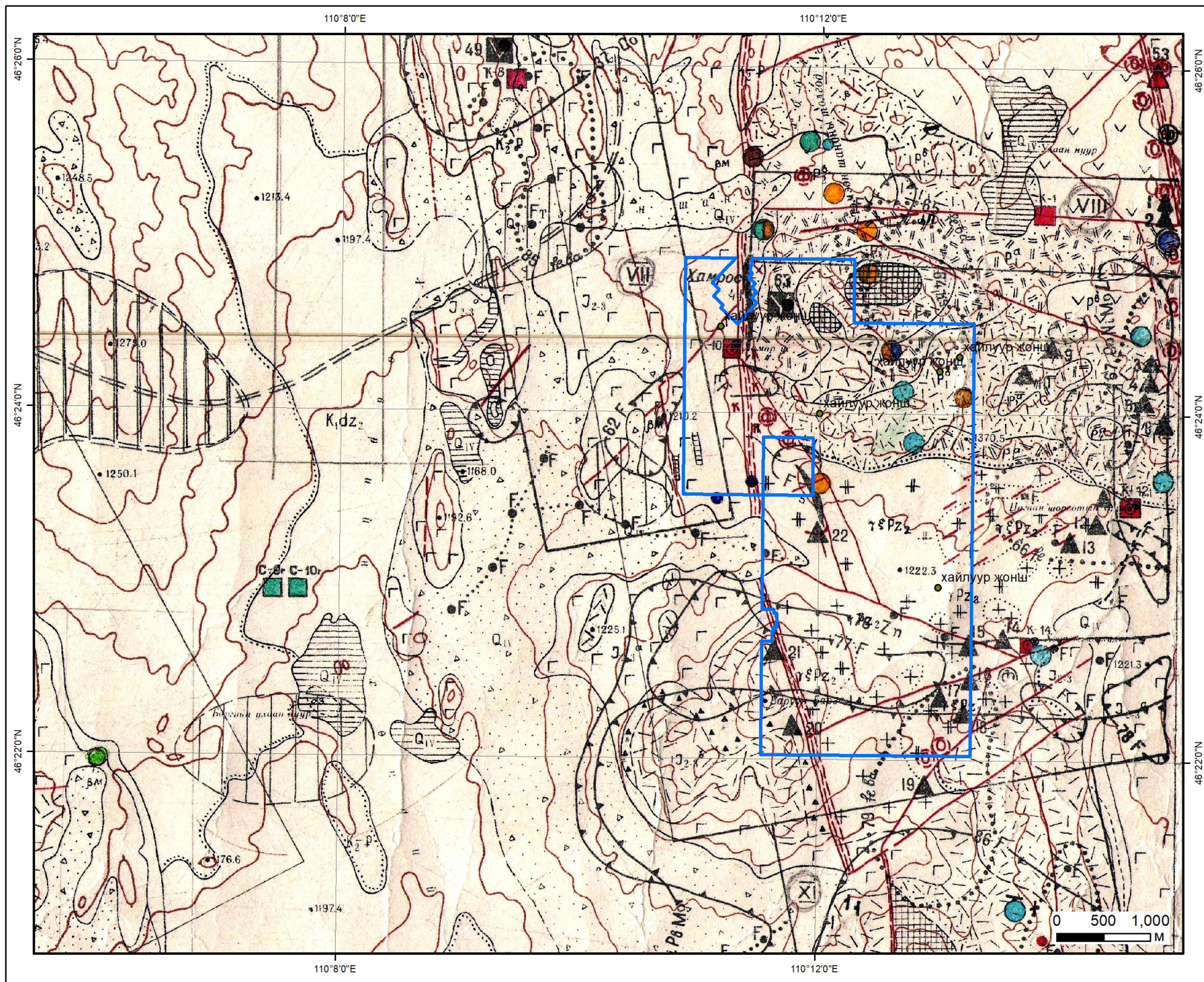




# СОНГОН ШАЛГАРУУЛАЛТЫН ТАЛБАЙ


Нэр: Цагаан шороот


Код:




## ТАНИХ ТЭМДЭГ

 Талбай

 Хайлуур жонш/Илрэл/

 Гянтболд /эрдэсжсэн цэг/

 Молибден/эрдэсжсэн цэг/

Геологийн судалгаа:

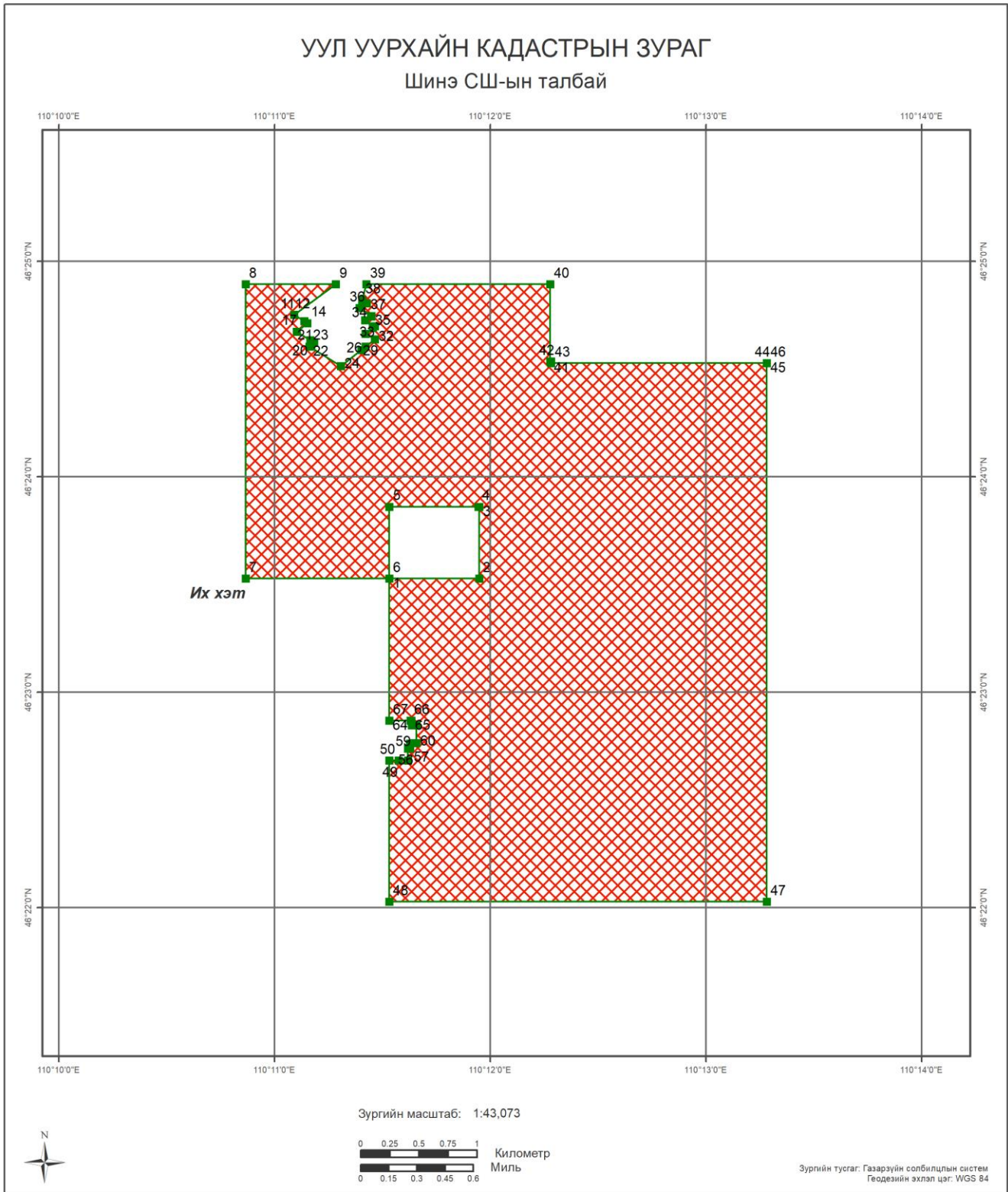
Тайлан: 898, 1289, 1604, 1730, 2076, 2303, 2404, 4028, 4515, 4545, 6325

Дорноговь аймаг, Их хэт сум	
Цагаан шороот //	
Талбайн хэмжээ:	1260.62 га
Планшет:	L-49-53
Масштаб:	1:50000
Ашигласан материал:	
Дорноговь аймгийн Их Хэт сумын нутаг Цагаан дэлийн талбайд хийсэн 1:50000-ны масштабтай эрэл, геологийн зураглалын ажлын үр дүнгийн тайлан. №2472	





### УУЛ УУРХАЙН КАДАСТРЫН ЗУРАГ Шинэ СШ-ын талбай



#### БАЙРШИЛ ЗҮЙ

- Аймаг
- Сум
- Нийслэл
- Аймгийн төв
- Сумын төв
- Наг замтай төмөр зам
- Хоёр замтай
- Планшет [1:100 000]
- Ширгэдэггүй нуур
- Ширгэдэг нуур

#### ӨРГӨДЛИЙН ТАЛБАЙ

- Шинэ СШ-ын талбай





Компаний нэр: .....

Захирал: .....

Гарын үсэг: .....

Талбайн нэр: Цагаан шороот

Планшет #: L-49-53

Байршил:	Д/д	Хот, аймаг	Сум, дүүрэг
	1	Дорноговь: 1260.63 Га	Их хэт: 1260.63 Га

Солбицлууд:

Д/д	Уртраг			Өргөрөг		
	град	мин	сек	град	мин	Сек
1	110	11	31.87	46	23	31.65
2	110	11	56.86	46	23	31.65
3	110	11	56.86	46	23	51.66
4	110	11	56.63	46	23	51.68
5	110	11	31.87	46	23	51.68
6	110	11	31.87	46	23	31.65
7	110	10	51.87	46	23	31.65
8	110	10	51.87	46	24	53.65
9	110	11	16.96	46	24	53.65
10	110	11	5.41	46	24	45.12
11	110	11	5.41	46	24	45.12
12	110	11	5.41	46	24	45.12
13	110	11	8.19	46	24	43.34
14	110	11	8.99	46	24	42.82
15	110	11	6.03	46	24	40.46
16	110	11	6.03	46	24	40.46
17	110	11	6.03	46	24	40.46
18	110	11	9.89	46	24	38
19	110	11	10.95	46	24	37.32
20	110	11	10.15	46	24	36.71
21	110	11	9.65	46	24	36.34
22	110	11	9.65	46	24	36.34
23	110	11	9.65	46	24	36.34
24	110	11	18.36	46	24	30.9
25	110	11	24.08	46	24	35.4
26	110	11	25.27	46	24	36.34
27	110	11	27.79	46	24	38.35
28	110	11	27.79	46	24	38.35
29	110	11	27.79	46	24	38.35
30	110	11	25.24	46	24	39.89
31	110	11	27.27	46	24	41.48
32	110	11	27.83	46	24	41.91
33	110	11	25.09	46	24	43.57
34	110	11	26.69	46	24	44.72
35	110	11	26.84	46	24	44.82
36	110	11	23.53	46	24	46.99
37	110	11	25.58	46	24	48.37
38	110	11	24.21	46	24	49.3
39	110	11	25.5	46	24	53.65
40	110	12	16.63	46	24	53.65
41	110	12	16.63	46	24	32.17
42	110	12	16.87	46	24	32.17
43	110	12	16.87	46	24	31.65
44	110	13	16.87	46	24	31.65
45	110	13	16.87	46	24	31.65
46	110	13	16.87	46	24	31.65
47	110	13	16.87	46	22	1.66
48	110	11	31.87	46	22	1.66
49	110	11	31.87	46	22	40.98
50	110	11	34.39	46	22	41
51	110	11	37.05	46	22	41.02
52	110	11	37.01	46	22	44.34
53	110	11	37.44	46	22	44.35
54	110	11	37.67	46	22	44.36
55	110	11	37.67	46	22	44.36
56	110	11	37.67	46	22	44.36

Зөвшөөрөв:	.....	Геологи, уул уурхайн кадастрын хэлтсийн дарга Д.Батмагнай
Хянасан:	.....	Зурагзүйн шүүлт хариуцсан мэргэжилтэн Д.Мягмарсүрэн



57	110	11	37.67	46	22	44.41
58	110	11	37.64	46	22	45.77
59	110	11	38.85	46	22	45.79
60	110	11	39.42	46	22	45.8
61	110	11	39.34	46	22	50.78
62	110	11	39.11	46	22	50.8
63	110	11	38.04	46	22	50.8
64	110	11	38.03	46	22	51.15
65	110	11	38.01	46	22	52.08
66	110	11	37.78	46	22	52.08
67	110	11	31.87	46	22	52.05

Зөвшөөрөв:	.....	Геологи, уул уурхайн кадастрын хэлтсийн дарга Д.Батмагнай
Хянасан:	.....	Зурагзүйн шүүлт хариуцсан мэргэжилтэн Д.Мягмарсүрэн

## СОНГОН ШАЛГАРУУЛАЛТЫН ТАЛБАЙ

Нэр: **Цагаан шороот**

Код:

Планшет: L-49-53

Судалгааны ажлын жагсаалт

№	Тайлан дугаар	Тайлангийн нэр	Зохиогч	Он
1	898	Дорнод Монголын Дархан, Галшарын дүүрэгт 1956 онд гүйцэтгэсэн 1:200 000-ны масштабын геологийн зураглал, эрлийн ажлын тайлан. Байршил: L-49-XIV, XV. (ГРУ-ийн 247-р анги)	Б.М.Казаков, Н.П.Гилева, Н.С.Воскресенская	1957
2	1289	Дорноговь аймагт хийсэн геофизикийн иж бүрэн судалгааны тайлан	А.И.Захаров, П.П.Степанов, В.И.Фомина	1949
3	1604	Улаанбаатар-Замын-Үүдийн төмөр замын дагуух нутагт хийсэн 1:200000-ны масштабын агаарын соронзон зураглалын тайлан	В.И.Блюменцвайг, Ю.К.Рыжов, Т.В.Рыжова	1964
4	1730	Төв Монголд хийсэн 1:200000-ны масштабын агаарын соронзон зураглалын тайлан	В.И.Блюменцвайг, А.И.Попов	1967
5	2076	Хайлуур жоншны Зүүнцагаан дэл, Хамар-Ус ордын районд хийсэн 1:100000 гидрогеологийн зураглалын тайлан	В.Н.Капитанов, Е.Жанчив	1975
6	2302	Хайлуур жоншны Хажуу-Улаан ордын районд хийсэн газар доорх усны эрлийн тайлан	В.С.Силаев, Ё.Жанчив	1976
7	2404	Хайлуур жоншны Цагаан шороот, баруун Барга хүдрийн илрэл, Хажуу-Улааны ордын зүүн хажууд хийсэн эрэл-үнэлгээний ажлын үр дүнгийн тайлан	С.С.Цюцкий, М.Загдаа, Г.И.Петренко	1977
8	2472	Дорноговь аймгийн Их Хэт сумын нутаг Цагаан дэлийн талбайд хийсэн 1:50000-ны масштабтай эрэл, геологийн зураглалын ажлын үр дүнгийн тайлан. Байршил: L-49-52-Г-г, L-49-53-В	Д.Баадай, Ц.Дашцэрэн, Г.Бөмбөрөө	1977
9	4028	Зүүн өмнөт Монголд хийсэн 1:500000-ны масштабын гидрогеологийн зураглалын тайлан (L-48БГ, L-49АВ, К-48БГ, К-49АБ).	Р.Я.Кольдышева, Д.В.Ефимова, А.П.Гришина	1986

10	4515	1987-88 онд явуулсан геофизикийн сэдэвчилсэн судалгааны үр дүнгийн тайлан	Д.Одхүү Б.Цог-Очир Ц.Жамъян-Очир	1989
11	4545	Монгол улсын зүүн өмнөд хэсгийн гидрогеологийн зураг 1:500000-ны масштабтай. L-49-АБВГ, L-50-АБВ, К-48-БГ, К-49-АБ.	Р.Я.Колдышева А.Ф.Бойшенко О.А.Гидрат	1989
12	6395	Дорнод Монгол УГЗ-200 төслийн 2007-2009 онд зохиосон Монгол улсын 1:200000-ны иж бүрдэл зураг. (L-48-ХII, ХVIII, L-49-VII-IX, ХIII-XV).	Б. Дэлгэрцогт Ч. Энхтуяа Ё. Мөнхбат С. Энхжаргал Н. Төмөрбаатар Б. Батцэрэн Э. Цэрэн-Оюун Ж. Мөнхбаяр Г. Гэрэлт-Од	2010