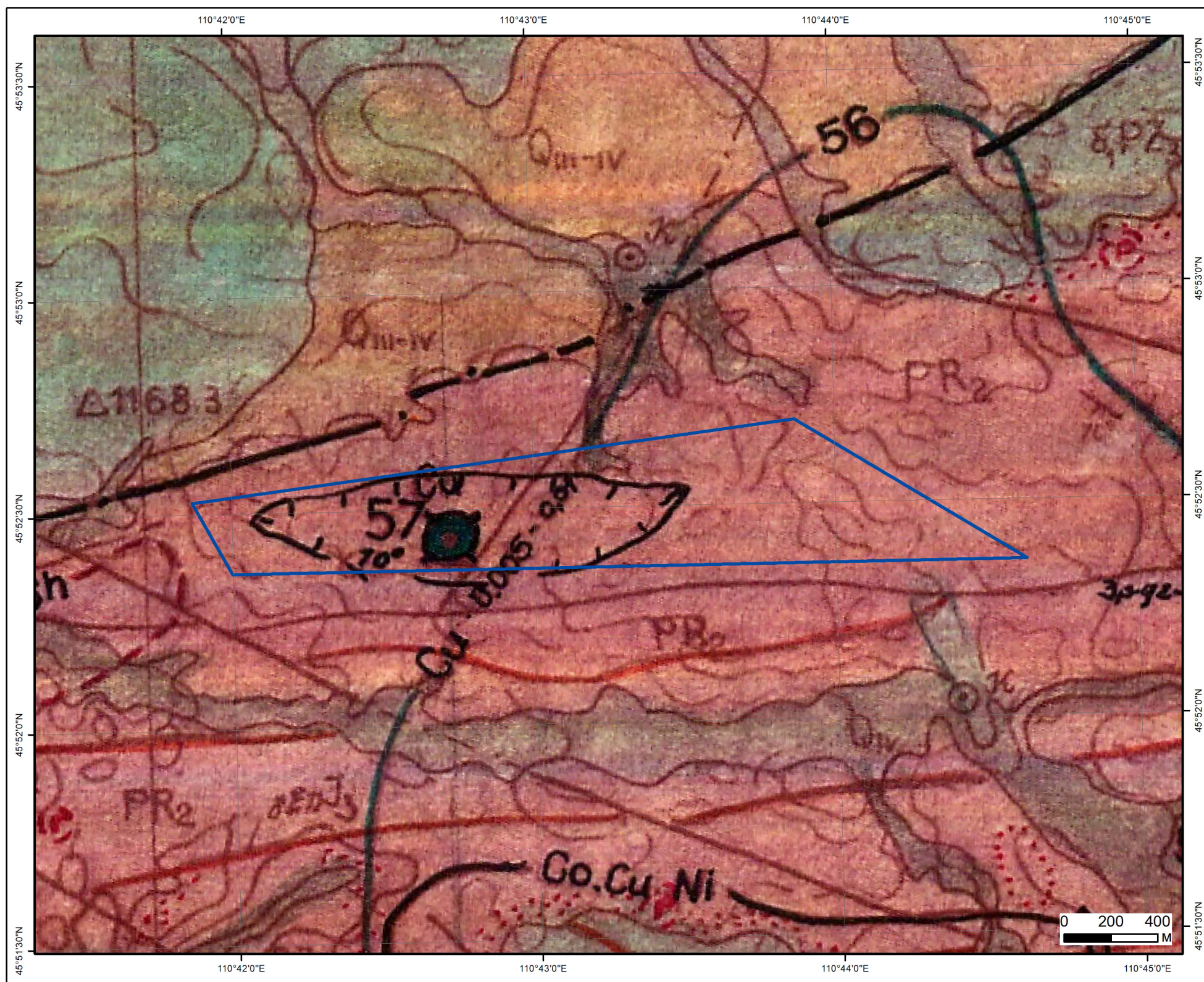





СОНГОН ШАЛГАРУУЛАЛТЫН ТАЛБАЙ

Нэр:Энгэр уул

Код:



ТАНИХ ТЭМДЭГ



Талбай



Зэс /Илрэл/

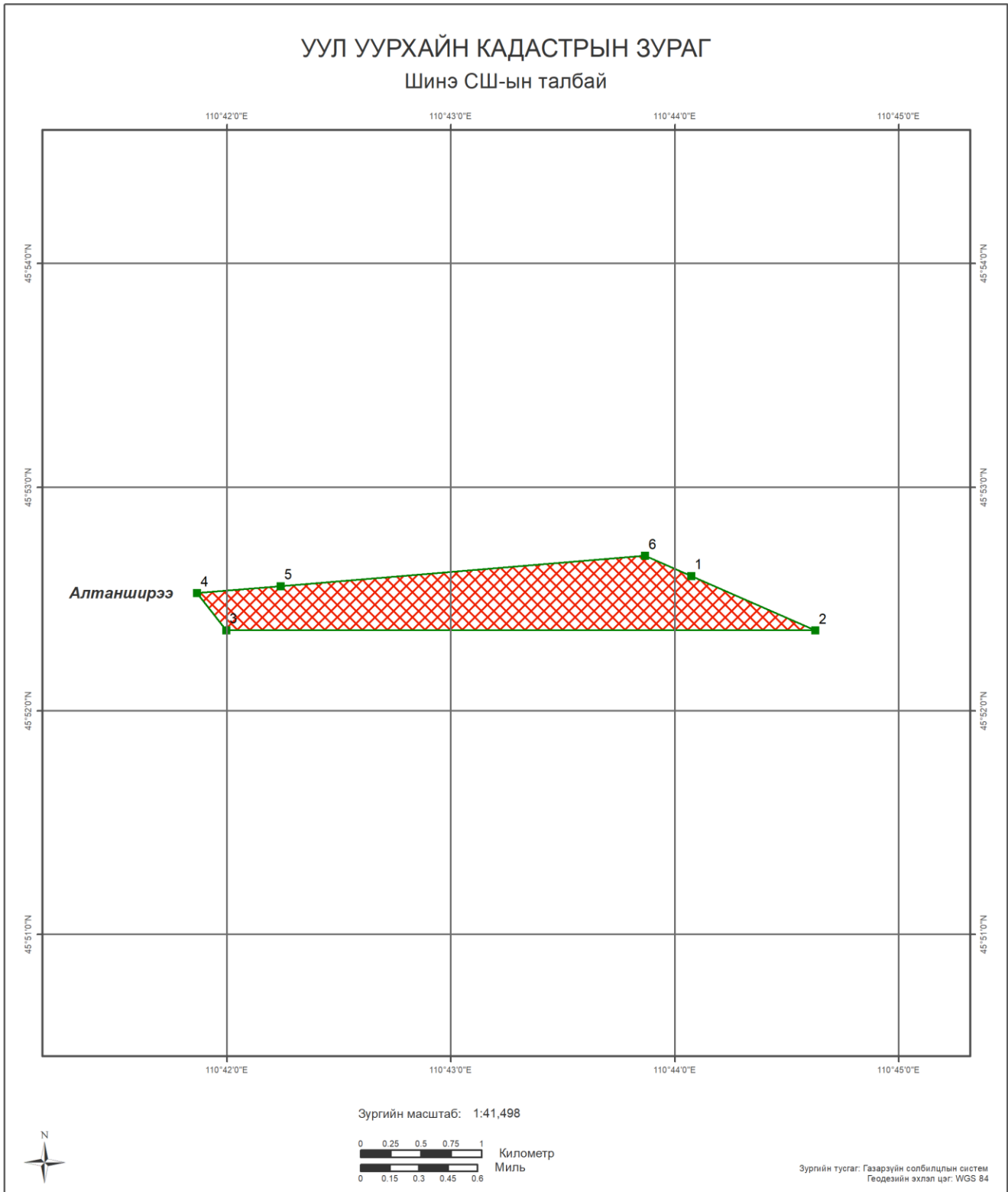
Геологийн судалгаа:

Тайлан: 4762, 1876, 1857, 2409, 2428, 2196, 2648, 1944, 2047, 3049, 4525, 3748, 1642, 4377, , 5860, 1720, 291, 4545, 4028, 1604, 2452, 4515, 1730, 1289

Дорноговь аймаг, Алтанширээ сум	
Энгэр уул //	
Талбайн хэмжээ:	147.43 га
Планшет:	L-49-78
Масштаб:	1:20000
Ашигласан материал: Эрдэнэцогтын говийн районд хийсэн 1:50000-ны масштабын геологийн зураглалын тайлан. №3748	



УУЛ УУРХАЙН КАДАСТРЫН ЗУРАГ Шинэ СШ-ын талбай



БАЙРШИЛ ЗҮЙ

- Аймаг
- Сум
- Нийслэл
- Аймгийн төв
- Сумын төв
- Нэг замтай төмөр зам
- Хоёр замтай
- Планшет [1:100 000]
- Ширгэдэггүй нуур
- Ширгэдэг нуур

ӨРГӨДЛИЙН ТАЛБАЙ

- Шинэ СШ-ын талбай





Компаний нэр:

Захирал:

Гарын үсэг:

Талбайн нэр: Энгэр уул

Планшет #: L-49-78

Байршил:	Д/д	Хот, аймаг	Сум, дүүрэг
	1	Дорноговь: 147.47 Га	Алтанширээ: 147.47 Га

Солбицлууд:	Д/д	Уртраг			Өргөрөг		
		град	мин	сек	град	мин	Сек
	1	110	44	4.29	45	52	36.22
	2	110	44	37.61	45	52	21.64
	3	110	41	59.68	45	52	21.66
	4	110	41	51.91	45	52	31.64
	5	110	42	14.32	45	52	33.51
	6	110	43	51.91	45	52	41.64

Зөвшөөрөв:	Геологи, уул уурхайн кадастрын хэлтсийн дарга Д.Батмагнай
Хянасан:	Зурагзүйн шүүлт хариуцсан мэргэжилтэн Д.Мягмарсүрэн

СОНГОН ШАЛГАРУУЛАЛТЫН ТАЛБАЙ

Нэр: Энгэр уул
Код:
Планшет: L-49-78

Судалгааны ажлын жагсаалт

№	Тайлан дугаар	Тайлангийн нэр	Зохиогч	Он
1	291	Дорноговь аймагт хийсэн 1:500000-ны масштабын геологийн зураглалын ажлын 1941 оны тайлан	Ю.С.Желубовский В.Ф.Ковалев Н.Е.Невзоров	1941
2	1289	Дорноговь аймагт хийсэн геофизикийн иж бүрэн судалгааны тайлан	А.И.Захаров, П.П.Степанов, В.И.Фомина	1949
3	1604	Улаанбаатар-Замын-Үүдийн төмөр замын дагуух нутагт хийсэн 1:200000-ны масштабын агаарын соронзон зураглалын тайлан	В.И.Блюменцвайг, Ю.К.Рыжов, Т.В.Рыжова	1964
4	1642	Дорноговь, Хэнтий аймгийн нутаг дахь Нүдэн нуурын талбайд хийсэн 1:200000-ны масштабын геологи-зураглал, эрлийн ажлын тайлан /№44 анги/	С.И.Мормиль, Ю.П.Ершев, Н.Т.Рягузов	1965
5	1720	Дорноговь аймагт хийсэн 1:500000-ны масштабын гидрогеологийн зураглалын тайлан /L-49-B листийн зүүн хойл хэсэг/ /Алтан ширээгийн №24 анги/	Б.И.Васильев А.А.Архипова Л.Н.Васильева	1966
6	1730	Төв Монголд хийсэн 1:200000-ны масштабын агаарын соронзон зураглалын тайлан	В.И.Блюменцвайг, А.И.Попов	1967
7	1857	Дорноговь аймгийн Алтанширээ, Дэлгэрэх сумын нутагт хийсэн эрлийн тайлан	Д.Величков, Ж.Марчев, Нархүү	1970
8	1876	Дорноговь, Сүхбаатар аймгуудын нутагт хийсэн давсны эрэл, хайгуулын ажлын үр дүнгийн тайлан	А.Баасанжав, И.Ю.Дюдяев	1970
9	1944	Хар-Айраг, Хажуу-Улааны хайлуур жоншны хүдрийн зангилгаанд хийсэн эрэл, хайгуулын тайлан /№6 анги/	М.Хүдэр, Д.Барс, Я.Чангатөмөр	1972
10	2047	Хар- Айрагийн хүдрийн районы хайлуур жоншны ордуудын хаягдалд үнэлгээ өгсөн эрлийн тайлан	В.И.Долженко, Ю.М.Никоноров, М.Пүрэвжав	1974
11	2196	Дундговь аймгийн баруун хэсгийн нүүрс ба шатах занарт хийсэн эрэл-үнэлгээний тайлан /№4 анги/	Д.Дашцэрэн, С.Жагар, З.Бадамгарав	1973
12	2409	Зүүн Монголд хийсэн ураны эрэл, эрэл-үнэлгээний ажлын үр дүнгийн тайлан /Лист М-49-Г, М-50-В, L-48-Б, L-49-АВВГ, L-50-А/	Л.Д.Чирцов, Г.Г.Ильин, В.К.Полетаев	1972
13	2428	Дорноговь аймгийн нутагт хийсэн ураны эрэл-үнэлгээний тайлан /геологийн даалгавар МГСЭ-15/	Ю.В.Троицкий, В.А.Кальдышкин, И.С.Кормилицын	1981
14	2452	Сүхбаатар, Хэнтий аймгийн нутагт хийсэн агаарын геофизикийн 1:200000-ны масштабын комплекс судалгааны тайлан /геологийн даалгавар МГСЭ-24/	Д.А.Самович, А.И.Марков Б.М.Ефимов	1982
15	2648	Өмнөговийн зэсийн хүдрийн районд хийсэн эрэл-үнэлгээ, шалгалтын ажлын тайлан	А.Е.Шабаловский, А.Н.Алышев, А.Г.Горбунов	1978

16	3049	Дорноговь аймгийн нутагт хийсэн гелтгөний эрлийн тайлан	Р.Буянбадрах, Л.Өсөхбаяр	1979
17	3748	Эрдэнэцогтын говийн районд хийсэн 1:50000-ны масштабын геологийн зураглалын тайлан	Д.Баадай, Д.Эрдэнэбилэг, Д.Хандсүрэн	1984
18	4028	Зүүн өмнөт Монголд хийсэн 1:500000-ны масштабын гидрогеологийн зураглалын тайлан (L-48БГ, L-49АВ, К-48БГ, К-49АБ).	Р.Я.Кольдышева, Д.В.Ефимова, А.П.Гришина	1986
19	4377	Дундговь, Дорноговь аймгийн нутагт хийсэн 1:200000-ны масштабын геологийн бүлэгчилсэн зураглалын ажлын тайлан	Г.Бөмбөрөө, Ш.Лхүндэв, Ж.Бүрэнтөгс	1990
20	4515	1987-88 онд явуулсан геофизикийн сэдэвчилсэн судалгааны үр дүнгийн тайлан	Д.Одхүү Б.Цог-Очир Ц.Жамъян-Очир	1989
21	4525	Бэлтэсийн голын илрэл, Баянцогтын районы 8-р пегматит биетийн эрэл-үнэлгээ, Их-Хэтийн районы эрэл, Их-нартын районы сэдэвчилсэн судалгаа ба мэдээ шалгасан өнгөт чулууны эрлийн ажлын үр дүнгийн тайлан	Г.Болдбаатар, Д.Даваасүрэн	1991
22	4545	Монгол улсын зүүн өмнөд хэсгийн гидрогеологийн зураг 1:500000-ны масштабтай. L-49-АБВГ, L-50-АБВ, К-48-БГ, К-49-АБ.	Р.Я.Колдышева А.Ф .Бойшенко О.А.Гидрат	1989
23	4762	Уудам талын районд хийсэн хайгуулын ажлын тайлан	JICA and MMAJ	1994
24	5860	Дорнод Монгол "УГЗ-200" төслөөр Дорноговь, Дундговь аймгуудын зарим сумдын нутагт L-49-ХIХ, ХХ, ХХI, ХХV, ХХVI, ХХVII, ХХVIII, ХХХI) хавтгайн хэмжээнд 2005-2007 онд зохиосон 1:200000-ны масштабын геологи, ашигт малтмал, дөрөвдөгч, экологийн зураг зохиох ажлын үр дүнгийн тайлан.	Б. Дэлгэрцогт Я. Давга-Очир Ё. Мөнхбат, Ч. Энхтуяа С. Энхжаргал Л. Балжинням Л. Гүнжидмаа Х. Ядамжав Ш. Мөнхбаатар	2008