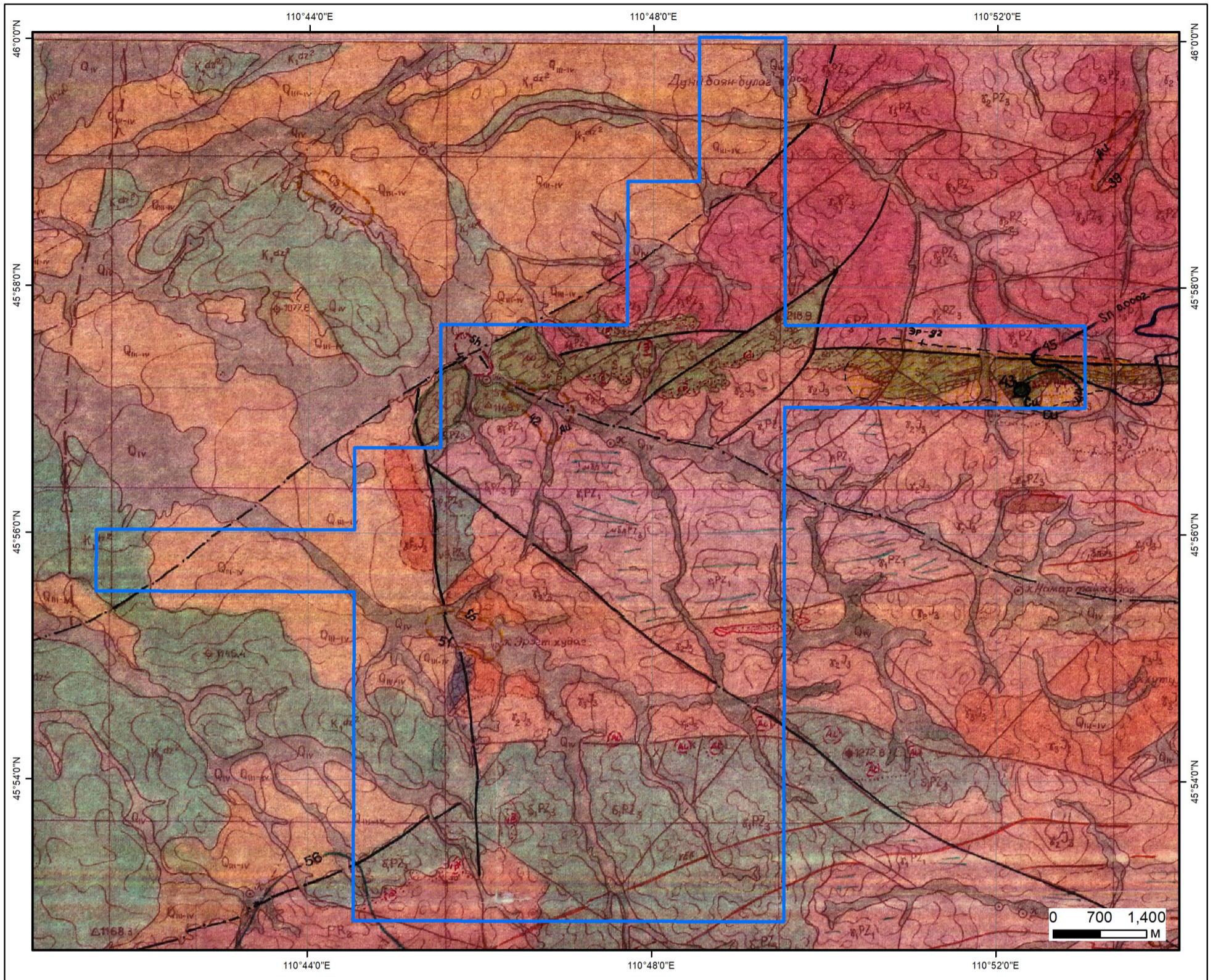




СОНГОН ШАЛГАРУУЛАЛТЫН ТАЛБАЙ

Нэр: Баян хушууны ус

Код:



ТАНИХ ТЭМДЭГ



Талбай



Зэс/Эрдэсжсэн цэг/

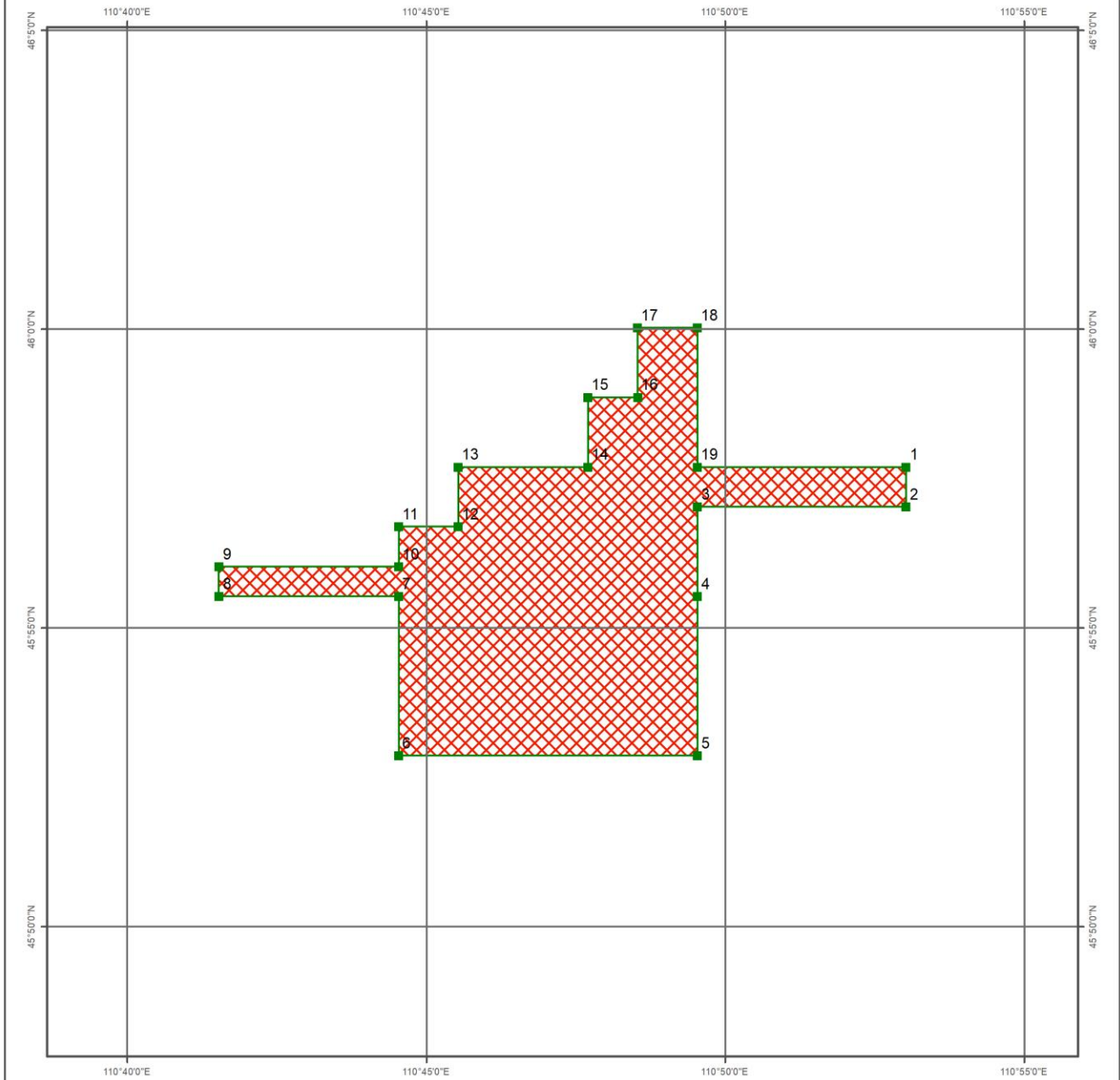
Геологийн судалгаа:

Тайлан: 291 1289 1604 1642 1720 1730 1734 2196-5
2409 2428 2452 2648 3049 3748 4028 4377 4515 4545
4525-2 4762 4762-4 5860

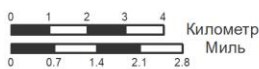
Дорноговь аймаг, Алтанширээ сум	
Баян хушууны ус / /	
Талбайн хэмжээ:	7249.54га
Планшет:	L-49-78
Масштаб:	1:70000
Ашигласан материал: Эрдэнэцогтын говийн районд хийсэн 1:50000-ны масштабын геологийн зураглалын тайлан. №3748	



УУЛ УУРХАЙН КАДАСТРЫН ЗУРАГ Шинэ СШ-ын талбай



Зургийн масштаб: 1:172,651



Зургийн тусгаг: Газарзүйн солбилцлын систем
Геодезийн эхлэл цэг: WGS 84

БАЙРШИЛ ЗҮЙ

- | | |
|-------------|----------------------|
| Аймаг | Наг замтай төмөр зам |
| Сум | Хоёр замтай |
| Нийслэл | Планшет [1:100 000] |
| Аймгийн төв | Ширгэдэггүй нуур |
| Сумын төв | Ширгэдэг нуур |

ӨРГӨДЛИЙН ТАЛБАЙ

- Шинэ СШ-ын талбай





Компаний нэр:

Захирал:

Гарын үсэг:

Талбайн нэр: Баян хушууны ус

Планшет #: L-49-66, L-49-78

Байршил:	Д/д	Хот, аймаг	Сум, дүүрэг
	1	Дорноговь: 7249.93 Га	Алтанширээ: 7249.93 Га

Солбицлууд:

Д/д	Уртраг			Өргөрөг		
	град	мин	сек	град	мин	Сек
1	110	53	1.3	45	57	41.68
2	110	53	1.36	45	57	1.64
3	110	49	31.95	45	57	1.64
4	110	49	31.97	45	55	31.62
5	110	49	31.97	45	52	51.62
6	110	44	31.95	45	52	51.62
7	110	44	31.96	45	55	31.62
8	110	41	31.97	45	55	31.62
9	110	41	31.97	45	56	1.62
10	110	44	31.96	45	56	1.62
11	110	44	31.96	45	56	41.62
12	110	45	31.96	45	56	41.62
13	110	45	31.96	45	57	41.62
14	110	47	41.97	45	57	41.62
15	110	47	41.97	45	58	51.62
16	110	48	31.97	45	58	51.62
17	110	48	31.88	46	0	1.65
18	110	49	31.89	46	0	1.65
19	110	49	31.93	45	57	41.65

Зөвшөөрөв:	Геологи, уул уурхайн кадастрын хэлтсийн дарга Д.Батмагнай
Хянасан:	Зурагзүйн шүүлт хариуцсан мэргэжилтэн Д.Мягмарсүрэн

СОНГОН ШАЛГАРУУЛАЛТЫН ТАЛБАЙ

Нэр: Баян хушууны ус

Код:

Планшет: L-49-78-A, Б

Судалгааны ажлын жагсаалт

№	Тайлан дугаар	Тайлангийн нэр	Зохиогч	Он
1	291	Дорноговь аймагт хийсэн 1:500000-ны масштабын геологийн зураглалын ажлын тайлан	Ю.С.Желубовский В.Ф.Ковалев Н.Е.Невзоров	1941
2	1289	Дорноговь аймагт хийсэн геофизикийн иж бүрэн судалгааны тайлан	А.И.Захаров П.П.Степанов В.И.Фомина	1949
3	1604	Улаанбаатар-Замын-Үүдийн төмөр замын дагуух нутагт хийсэн 1:200000-ны масштабын агаарын соронзон зураглалын тайлан	В.И.Блюменцвайг Ю.К.Рыжов Т.В.Рыжова	1964
4	1642	Дорноговь, Хэнтий аймгийн нутаг дахь Нүдэн нуурын талбайд хийсэн 1:200000-ны масштабын геологи-зураглал, эрлийн ажлын тайлан	С.И.Мормиль Ю.П.Ершев Н.Т.Рягузов	1965
5	1720			
6	1730	Төв Монголд хийсэн 1:200000-ны масштабын агаарын соронзон зураглалын тайлан	В.И.Блюменцвайг А.И.Попов	1967
7	1734	Хэнтий, Сүхбаатар, Дорноговь аймгийн нутагт хийсэн 1:200000-ны масштабын геологийн зураглалын тайлан	А.Ф.Кургузин Г.Ф.Милин В.В.Махов	1966
8	2196	Дундговь аймгийн баруун хэсгийн нүүрс ба шатах занарт хийсэн эрэл-үнэлгээний тайлан	Д.Дашцэрэн С.Жагар З.Бадамгарав	1973
9	2409	Зүүн Монголд хийсэн ураны эрэл, эрэл-үнэлгээний ажлын үр дүнгийн тайлан	Л.Д.Чирцов Г.Г.Ильин В.К.Полетаев	1972
10	2428	Дорноговь аймгийн нутагт хийсэн ураны эрэл-үнэлгээний тайлан	Ю.В.Троицкий В.А.Кальдышкин И.С.Кормилицын	1981
11	2452	Сүхбаатар, Хэнтий аймгийн нутагт хийсэн агаарын геофизикийн 1:200000-ны масштабын комплекс судалгааны тайлан	Д.А.Самович А.И.Марков Б.М.Ефимов	1982
12	2648	Өмнөговь аймгийн Номгон сумын нутаг дахь Тулгат хярын нүүрсний ордод 2011 онд гүйцэтгэсэн хайгуулын ажилд нэмэлт технологийн туршилт хийлгэж нөөцийн зэргийг өсгөх тодотгол тайлан	Ч.Ганхуяг А.Эвийхүү	2012
13	3049	Дорноговь аймгийн нутагт хийсэн гөлтгөний эрлийн тайлан	Р.Буянбадрах Л.Өсөхбаяр	1979

14	3748	Эрдэнэцогтын говийн районд хийсэн 1:50000-ны масштабын геологийн зураглалын тайлан	Д.Баадай Д.Эрдэнэбилэг Д.Хандсүрэн	1984
15	4028	Зүүн өмнөт Монголд хийсэн 1:500000-ны масштабын гидрогеологийн зураглалын тайлан	Р.Я.Кольдышева Д.В.Ефимова А.П.Гришина	1986
16	4377	Дундговь, Дорноговь аймгийн нутагт хийсэн 1:200000-ны масштабын геологийн бүлэгчилсэн зураглалын ажлын тайлан	Г.Бөмбөрөө Ш.Лхүндэв Ж.Бүрэнтөгс	1990
17	4515	1987-88 онд явуулсан геофизикийн сэдэвчилсэн судалгааны үр дүнгийн тайлан	Д.Одхүү Б.Цог-Очир Ц.Жамъян-Очир	1989
18	4525	Бэлтэсийн голын илрэл, Баянцогтын районы 8-р пегматит биетийн эрэл-үнэлгээ, Их-Хэтийн районы эрэл, Их-нартын районы сэдэвчилсэн судалгаа ба мэдээ шалгасан өнгөт чулууны эрлийн ажлын үр дүнгийн тайлан	Г.Болдбаатар Д.Даваасүрэн	1991
19	4545	Монгол улсын зүүн өмнөд хэсгийн гидрогеологийн зураг 1:500000-ны масштабтай	Р.Я.Колдышева А.Ф.Бойшенко О.А.Гидрат	1989
20	4762	Уудам талын районд хийсэн хайгуулын ажлын тайлан	ЛСА and ММАJ	1994
21	5860	Дорнод Монгол "УГЗ-200" төслөөр Дорноговь, Дундговь аймгуудын зарим сумдын нутагт L-49-XIX, XX, XXI, XXV, XXVI, XXVII, XXVIII, XXXI) хавтгайн хэмжээнд 2005-2007 онд зохиосон 1:200000-ны масштабын геологи, ашигт малтмал, дөрөвдөгч, экологийн зураг зохиох ажлын үр дүнгийн тайлан.	Б.Дэлгэрцогт Я.Давга-Очир Ё.Мөнхбат Ч.Энхтуяа С.Энхжаргал Л.Балжинням Л.Гүнжидмаа Х.Ядамжав Ш.Мөнхбаатар	2008