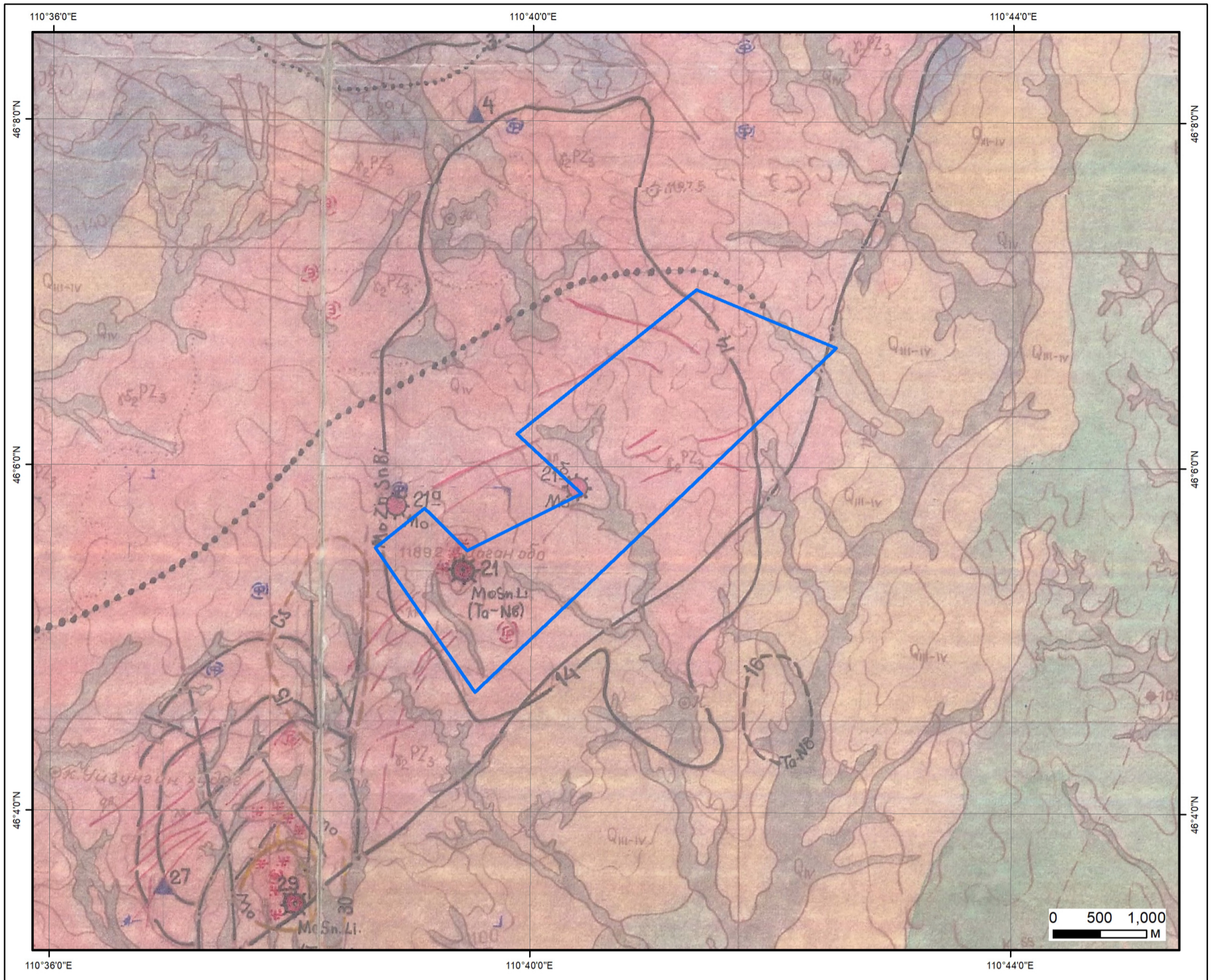




# СОНГОН ШАЛГАРУУЛАЛТЫН ТАЛБАЙ


Нэр: Үйзэн цагаан овоо

Код:



## ТАНИХ ТЭМДЭГ

 Талбай


 Ховор металл /Илрэл/

Геологийн судалгаа:

Тайлан: 1289 1604 1642 1730 1876 1881 1944 2047  
 2196-5 2409 2428-1 3748 4028 4515 4525-2 4545 4762  
 4762-4 6325

<b>Хэнтий, Дорноговь аймаг, Галшар, Алтанширээ сум</b>	
<b>Үйзэн цагаан овоо/ /</b>	
Талбайн хэмжээ:	710.89 га
Планшет:	L-49-66
Масштаб:	1:50000
Ашигласан материал: Эрдэнэцогтын говийн районд хийсэн 1:50000-ны масштабын геологийн зураглалын тайлан. №3748	





<p><b>БАЙРШИЛ ЗҮЙ</b></p> <ul style="list-style-type: none"> <li><span style="display: inline-block; width: 10px; height: 10px; border: 1px solid black; margin-right: 5px;"></span> Аймаг</li> <li><span style="display: inline-block; width: 10px; height: 10px; border: 1px solid black; margin-right: 5px;"></span> Сум</li> <li><span style="display: inline-block; width: 10px; height: 10px; background-color: yellow; margin-right: 5px;"></span> Нийслэл</li> <li><span style="display: inline-block; width: 10px; height: 10px; border: 1px solid yellow; margin-right: 5px;"></span> Аймгийн төв</li> <li><span style="display: inline-block; width: 10px; height: 10px; border: 1px solid red; margin-right: 5px;"></span> Сумын төв</li> <li><span style="display: inline-block; width: 10px; height: 10px; border-top: 1px solid black; border-bottom: 1px solid black; margin-right: 5px;"></span> Наг замтай төмөр зам</li> <li><span style="display: inline-block; width: 10px; height: 10px; border-top: 1px solid black; border-bottom: 1px solid black; margin-right: 5px;"></span> Хоёр замтай</li> <li><span style="display: inline-block; width: 10px; height: 10px; border: 1px solid yellow; margin-right: 5px;"></span> Планшет [1:100 000]</li> <li><span style="display: inline-block; width: 10px; height: 10px; background-color: lightblue; margin-right: 5px;"></span> Ширгэдэггүй нуур</li> <li><span style="display: inline-block; width: 10px; height: 10px; background-color: blue; margin-right: 5px;"></span> Ширгэдэг нуур</li> </ul>	<p><b>ӨРГӨДЛИЙН ТАЛБАЙ</b></p> <ul style="list-style-type: none"> <li><span style="display: inline-block; width: 10px; height: 10px; border: 1px solid red; background: repeating-linear-gradient(45deg, transparent, transparent 2px, red 2px, red 4px); margin-right: 5px;"></span> Шинэ СШ-ын талбай</li> </ul>
--	--

Онгоо: 2022.05.24      Зохиогчийн эрх: Ашигт малтмал газрын тосны газар, 2016



Компаний нэр: .....

Захирал: .....

Гарын үсэг: .....

Талбайн нэр: Үйзэн цагаан овоо

Планшет #: L-49-66

Байршил:	Д/д	Хот, аймаг	Сум, дүүрэг
	1	Дорноговь: 198.06 Га	Алтанширээ: 198.06 Га
	2	Хэнтий: 513.03 Га	Галшар: 513.03 Га

Солбицлууд:	Д/д	Уртраг			Өргөрөг		
		град	мин	сек	град	мин	Сек
	1	110	42	31.9	46	6	41.65
	2	110	39	31.89	46	4	41.66
	3	110	38	41.89	46	5	31.65
	4	110	39	5.84	46	5	45.13
	5	110	39	5.84	46	5	45.13
	6	110	39	6.39	46	5	45.44
	7	110	39	27.89	46	5	30.85
	8	110	40	24.7	46	5	50.7
	9	110	39	52.43	46	6	11.33
	10	110	41	21.9	46	7	1.66

Зөвшөөрөв:	.....	Геологи, уул уурхайн кадастрын хэлтсийн дарга Д.Батмагнай
Хянасан:	.....	Зурагзүйн шүүлт хариуцсан мэргэжилтэн Д.Мягмарсүрэн

## СОНГОН ШАЛГАРУУЛАЛТЫН ТАЛБАЙ

Нэр: Үйзэн цагаан овоо

Код:

Планшет: L-49-66-B

### Судалгааны ажлын жагсаалт

№	Тайлан дугаар	Тайлангийн нэр	Зохиогч	Он
1	1289	Дорноговь аймагт хийсэн геофизикийн иж бүрэн судалгааны тайлан	А.И.Захаров П.П.Степанов В.И.Фомина	1949
2	1604	Улаанбаатар-Замын-Үүдийн төмөр замын дагуух нутагт хийсэн 1:200000-ны масштабын агаарын соронзон зураглалын тайлан	В.И.Блюменцвайг Ю.К.Рыжов Т.В.Рыжова	1964
3	1642	Дорноговь, Хэнтий аймгийн нутаг дахь Нүдэн нуурын талбайд хийсэн 1:200000-ны масштабын геологи-зураглал, эрлийн ажлын тайлан	С.И.Мормиль Ю.П.Ершев Н.Т.Рягузов	1965
4	1730	Төв Монголд хийсэн 1:200000-ны масштабын агаарын соронзон зураглалын тайлан	В.И.Блюменцвайг А.И.Попов	1967
5	1876	Дорноговь, Сүхбаатар аймгуудын нутагт хийсэн давсны эрэл, хайгуулын ажлын үр дүнгийн тайлан	А.Баасанжав И.Ю.Дюдяев	1970
6	1881	Төв, Дорноговь, Дорнод, Баянхонгор аймгийн нутагт хийсэн тантал ниобий ба бусад ховор металлын эрлийн тайлан	Л.Ф.Лавриненко Т.Захай Х.Далилхан	1971
7	1944	Хар-Айраг, Хажуу-Улааны хайлуур жоншны хүдрийн зангилгаанд хийсэн эрэл, хайгуулын тайлан	М.Хүдэр Д.Барс Я.Чангатөмөр	1972
8	2047	Хар- Айрагийн хүдрийн районы хайлуур жоншны ордуудын хаягдалд үнэлгээ өгсөн эрлийн тайлан	В.И.Долженко Ю.М.Никоноров М.Пүрэвжав	1974
9	2196	Дундговь аймгийн баруун хэсгийн нүүрс ба шатах занарт хийсэн эрэл-үнэлгээний тайлан	Д.Дашцэрэн С.Жагар З.Бадамгарав	1973
10	2409	Зүүн Монголд хийсэн ураны эрэл, эрэл-үнэлгээний ажлын үр дүнгийн тайлан	Л.Д.Чирцов Г.Г.Ильин В.К.Полетаев	1972
11	2428	Дорноговь аймгийн нутагт хийсэн ураны эрэл-үнэлгээний тайлан	Ю.В.Троицкий В.А.Кальдышкин И.С.Кормилицын	1981
12	3748	Эрдэнэцогтын говийн районд хийсэн 1:50000-ны масштабын геологийн зураглалын тайлан	Д.Баадай Д.Эрдэнэбилэг Д.Хандсүрэн	1984

13	4028	Зүүн өмнөт Монголд хийсэн 1:500000-ны масштабын гидрогеологийн зураглалын тайлан	Р.Я.Кольдышева Д.В.Ефимова А.П.Гришина	1986
14	4515	1987-88 онд явуулсан геофизикийн сэдэвчилсэн судалгааны үр дүнгийн тайлан	Д.Одхүү Б.Цог-Очир Ц.Жамъян-Очир	1989
15	4525	Бэлтэсийн голын илрэл, Баянцогтын районы 8-р пегматит биетийн эрэл-үнэлгээ, Их-Хэтийн районы эрэл, Их-нартын районы сэдэвчилсэн судалгаа ба мэдээ шалгасан өнгөт чулууны эрлийн ажлын үр дүнгийн тайлан	Г.Болдбаатар Д.Даваасүрэн	1991
16	4545	Монгол улсын зүүн өмнөд хэсгийн гидрогеологийн зураг 1:500000-ны масштабтай	Р.Я.Колдышева А.Ф.Бойшенко О.А.Гидрат	1989
17	4762	Уудам талын районд хийсэн хайгуулын ажлын тайлан	ЛСА and ММАJ	1994
18	6325	Дорнод Монгол УГЗ-200 төслийн 2007-2009 онд зохиосон Монгол улсын 1:200000-ны иж бүрдэл зураг	Б.Дэлгэрцогт Ч.Энхтуяа Ё.Мөнхбат С.Энхжаргал Н.Төмөрбаатар Б.Батцэрэн Э.Цэрэн-Оюун Ж.Мөнхбаяр Г.Гэрэлт-Од	2010