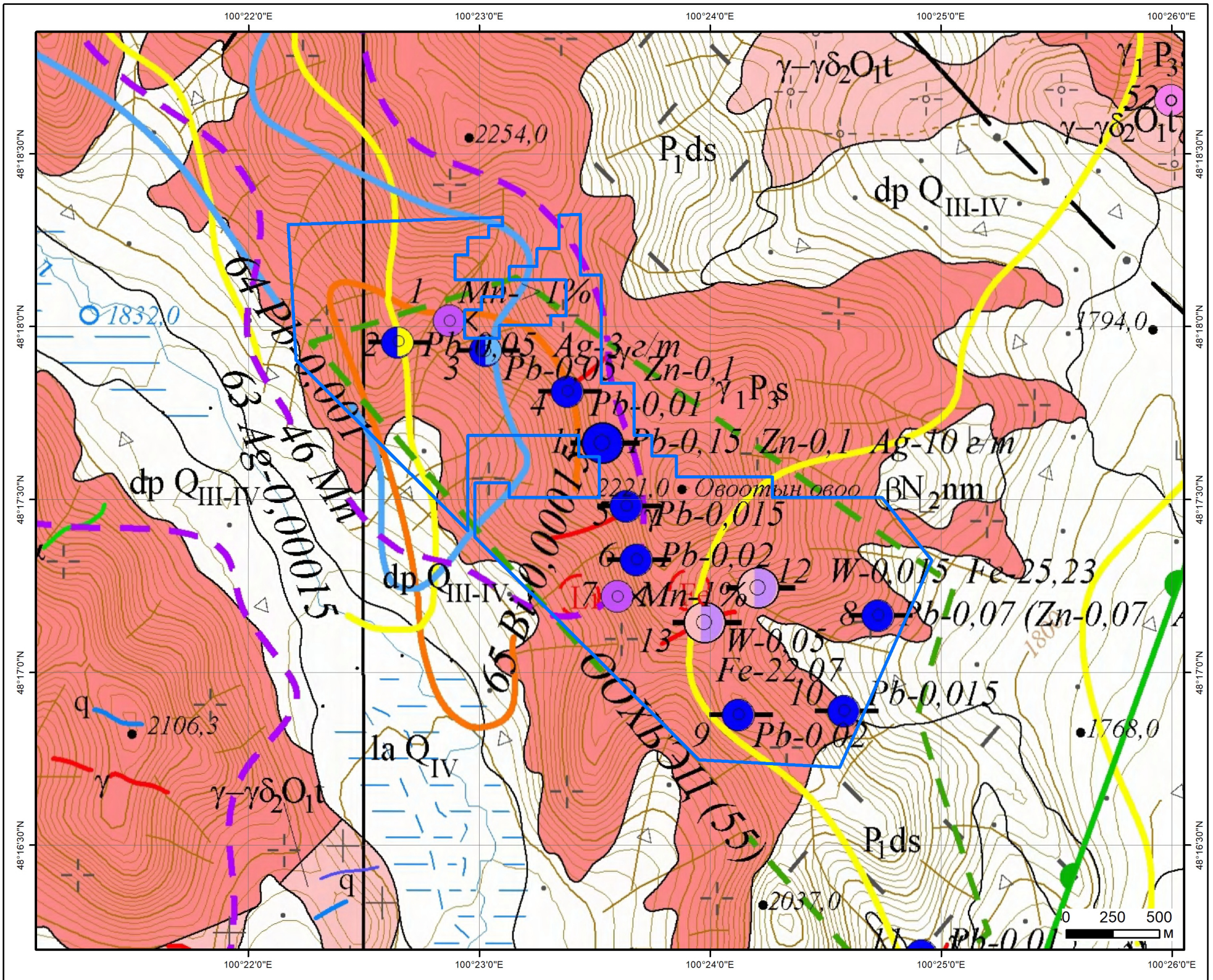




# СОНГОН ШАЛГАРУУЛАЛТЫН ТАЛБАЙ

Нэр: Овоот  
Код:



## ТАНИХ ТЭМДЭГ

- Талбай
- Хар тугалга-Цайр-Мөнгө /Илрэл/
- Вольфрам-Төмөр /Илрэл/
- Хар тугалга /Эрдэсжсэн цэг/
- Манган /Эрдэсжсэн цэг/
- Хар тугалга-Мөнгө /Эрдэсжсэн цэг/
- Хар тугалга-Цайр/Эрдэсжсэн цэг/

Геологийн судалгаа:

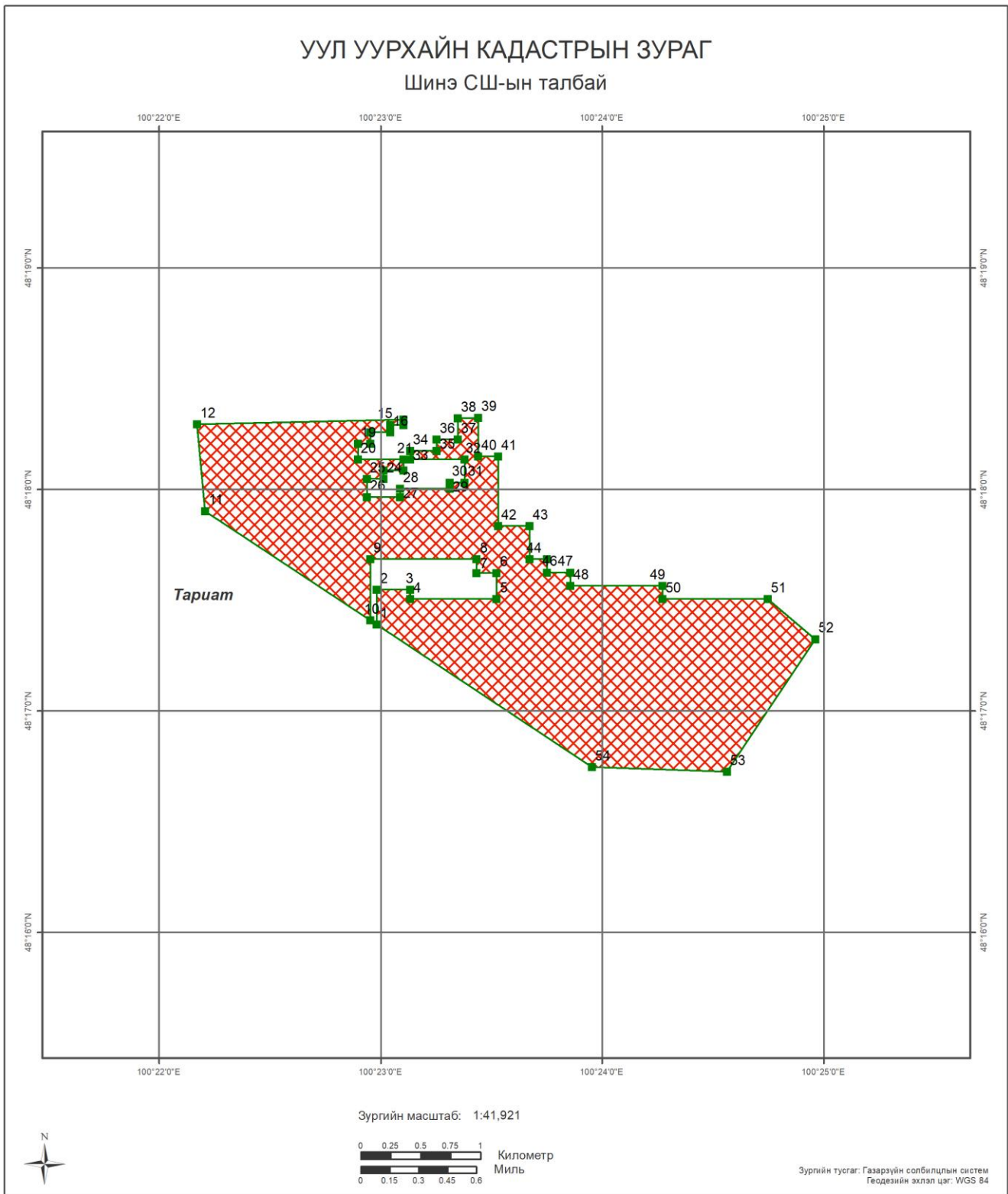
Тайлан: 3225, 3228, 7400, 4465, 3454, 4515, 3172, 2433

Архангай аймаг, Тариат сум	
Овоот //	
Талбайн хэмжээ:	437.67 га
Планшет:	М-47-141
Масштаб:	1:25000
Ашигласан материал: Архангай аймгийн Тариат, Өндөр-Улаан, Хөвсгөл аймгийн Галт сумдын нутагт Харцатын даваа талбайд 2010-2012 онд гүйцэтгэсэн 1:50000-ны масштабын геологийн зураглал, ерөнхий эрлийн ажлын тайлан. № 6990	

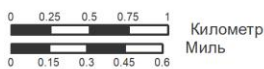




### УУЛ УУРХАЙН КАДАСТРЫН ЗУРАГ Шинэ СШ-ын талбай



Зургийн масштаб: 1:41,921



Зургийн тусгаг: Газарзүйн солбилцлын систем  
Геодезийн эхлэл цэг: WGS 84

**БАЙРШИЛ ЗҮЙ**

- Аймаг
- Сум
- Нийслэл
- Аймгийн төв
- Сумын төв
- Наг замтай төмөр зам
- Хоёр замтай
- Планшет [1:100 000]
- Ширгэдэггүй нуур
- Ширгэдэг нуур

**ӨРГӨДЛИЙН ТАЛБАЙ**

- Шинэ СШ-ын талбай





Компаний нэр: .....

Захирал: .....

Гарын үсэг: .....

Талбайн нэр: Овоот

Планшет #: М-47-141

Байршил:	Д/д	Хот, аймаг	Сум, дүүрэг
	1	Архангай: 437.68 Га	Тариат: 437.68 Га

Солбицлууд:

Д/д	Уртраг			Өргөрөг		
	град	мин	сек	град	мин	Сек
1	100	22	58.89	48	17	23.43
2	100	22	58.89	48	17	32.89
3	100	23	7.89	48	17	32.89
4	100	23	7.89	48	17	30.35
5	100	23	31.29	48	17	30.35
6	100	23	31.29	48	17	37.44
7	100	23	25.89	48	17	37.44
8	100	23	25.89	48	17	41.15
9	100	22	57.09	48	17	41.15
10	100	22	57.09	48	17	24.62
11	100	22	12.42	48	17	54.21
12	100	22	10.29	48	18	17.74
13	100	23	6.09	48	18	19.02
14	100	23	6.09	48	18	17.53
15	100	23	2.49	48	18	17.53
16	100	23	2.49	48	18	15.5
17	100	22	57.09	48	18	15.5
18	100	22	57.09	48	18	12.45
19	100	22	53.76	48	18	12.45
20	100	22	53.76	48	18	8.15
21	100	23	6.09	48	18	8.15
22	100	23	6.09	48	18	5.17
23	100	23	0.69	48	18	5.17
24	100	23	0.69	48	18	2.91
25	100	22	56.21	48	18	2.91
26	100	22	56.21	48	17	58
27	100	23	5.24	48	17	58
28	100	23	5.24	48	18	0.23
29	100	23	18.69	48	18	0.23
30	100	23	18.69	48	18	1.92
31	100	23	22.64	48	18	1.92
32	100	23	22.64	48	18	8.15
33	100	23	7.89	48	18	8.15
34	100	23	7.89	48	18	10.49
35	100	23	15.09	48	18	10.49
36	100	23	15.09	48	18	13.55
37	100	23	20.79	48	18	13.55
38	100	23	20.79	48	18	19.36
39	100	23	26.34	48	18	19.49
40	100	23	26.34	48	18	8.99
41	100	23	31.78	48	18	8.99
42	100	23	31.78	48	17	50.15
43	100	23	40.29	48	17	50.15
44	100	23	40.29	48	17	41.15
45	100	23	44.91	48	17	41.15
46	100	23	44.91	48	17	37.55
47	100	23	51.3	48	17	37.55
48	100	23	51.3	48	17	33.95
49	100	24	16.29	48	17	33.95
50	100	24	16.29	48	17	30.35
51	100	24	44.76	48	17	30.35
52	100	24	57.68	48	17	19.47
53	100	24	33.75	48	16	43.55
54	100	23	57.16	48	16	44.83

Зөвшөөрөв:	.....	Геологи, уул уурхайн кадастрын хэлтсийн дарга Д.Батмагнай
Хянасан:	.....	Зурагзүйн шүүлт хариуцсан мэргэжилтэн Д.Мягмарсүрэн



Зөвшөөрөв:	.....	Геологи, уул уурхайн кадастрын хэлтсийн дарга Д.Батмагнай
Хянасан:	.....	Зурагзүйн шүүлт хариуцсан мэргэжилтэн Д.Мягмарсүрэн

## СОНГОН ШАЛГАРУУЛАЛТЫН ТАЛБАЙ

Нэр: **Овоот**

Код:

Планшет: М-47-141

### Судалгааны ажлын жагсаалт

№	Тайлан дугаар	Тайлангийн нэр	Зохиогч	Он
1	2433	Хөвсгөлийн районд хийсэн 1:200000-ны масштабын агаарын геофизикийн судалгааны тайлан /геологийн даалгавар МГСЭ-31/	Д.А.Самович, А.И.Марков, Г.Г.Семенов	1985
2	3172	Төв Монголын районд хийсэн 1:200000-ны масштабын агаарын соронзон зураглалын тайлан	С.Г.Слободник, В.Г.Черемисин, А.И.Чупров	1980
3	3225	Архангайн аймгийн Ухаа-Эргийн районд хийсэн тоосгоны шаврын эрэл-үнэлгээний дүгнэлт.	Ж.Цэрэндорж, В.П.Покатилов	1980
4	3228	Хүнүй, Хануй, Чулуут голын сав газарт (М-47-XXXVI,XXXVI хавтгайд) хийсэн 1:200000-ны масштабын геологийн зураглалын тайлан	Б.Сабидулла, Ц.Жамсранжав, С.Түдэв	1981
5	3454	1979-1980 онд Төв Монголд хийсэн 1:200000-ны масштабын агаарын соронзон зураглалын тайлан	В.В.Коток	1981
6	4465	Зүүн Хойт Монголын 1:500000-ны масштабын гидрогеологийн зураг, тайлбар бичиг (хавтгай М-47-ГБ,М-48-А,Б,В,Г,М-49-Б,В,Г,М-50-А,В)	Р.Я.Колдышева, Д.В.Ефимова, А.П.Гришина	1991
7	4515	1987-88 онд явуулсан геофизикийн сэдэвчилсэн судалгааны үр дүнгийн тайлан	Д.Одхүү Б.Цог-Очир Ц.Жамъян-Очир	1989
8	6990	Архангай аймгийн Тариат, Өндөр-Улаан, Хөвсгөл аймгийн Галт сумдын нутагт Харцатын даваа талбайд 2010-2012 онд гүйцэтгэсэн 1:50000-ны масштабын геологийн зураглал, ерөнхий эрлийн ажлын тайлан /М-47-129-В,Г, 141-А,Б,В,Г, 142-В,Г/	Д. Эрдэнэчимэг Н. Оюунгэрэл Э. Одтуяа С.Мянганбаатар Х. Бадрах Ц. Батболд	2012
9	7400	Монгол Улсын 1:200000-ны масштабын геологийн иж бүрдэл зураг зохиох "УГЗ-200 Төв-Монгол-IV" төслийн хүрээнд 2010-2013 онд гүйцэтгэсэн ажлын үр дүнгийн тайлан М-47-XXVII. XXIX. XXX. XXXIV. XXXV. XXXVI.L-47 IV.V.VI.X.XI.XII.XVI.XVII. XVIII. XXII.XXIII. XXIV.	И.Гүррагчаа Ц.Өөдөс В.Галтзаяа Д. Баасан Б. Амгалан Э. Угтахбаяр	2014