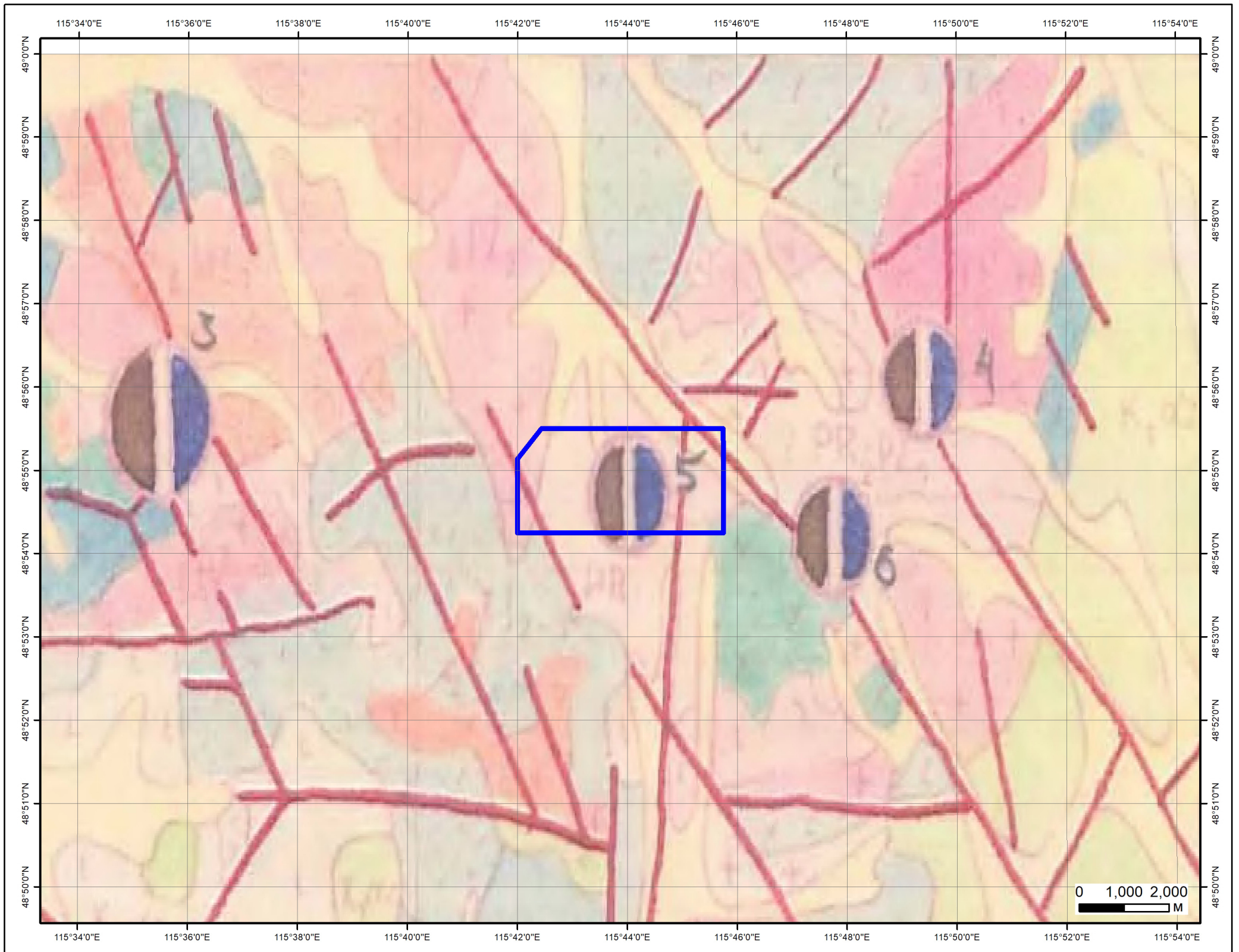




СОНГОН ШАЛГАРУУЛАЛТЫН ТАЛБАЙ


Нэр: Баянбулаг

Код:



ТАНИХ ТЭМДЭГ

 Талбай

 Pb-Zn/Илрэл/

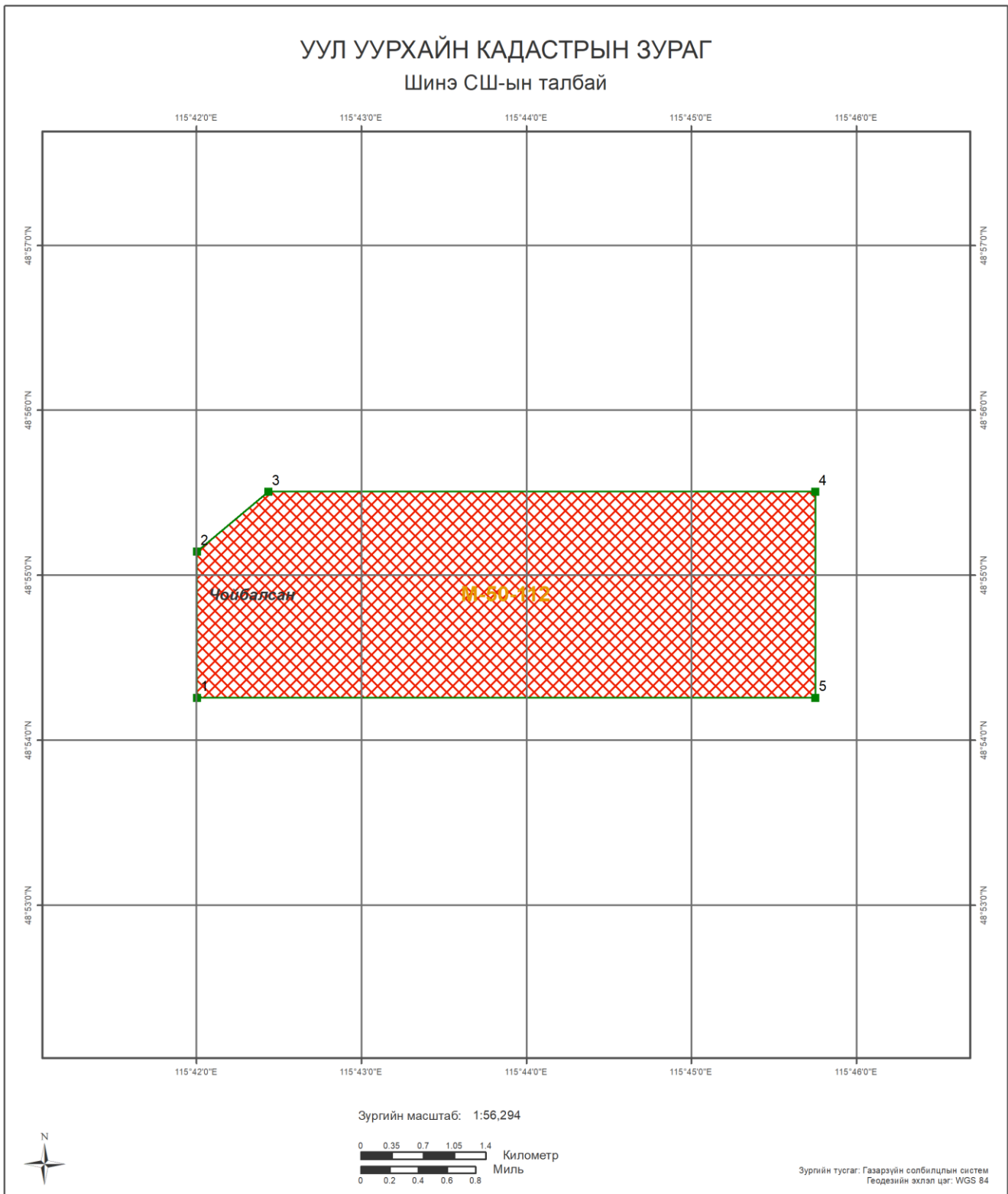
Геологийн судалгаа:

Тайлан: 4039, 4208, 4762, 4762, 2459, 4503, 4549, 4555, 4441, 4503, 4037, 4938, УГЗ-200 Д-VII, 4465, 1762, 4515

Дорнод аймаг, Чойбалсан сум	
Баянбулаг //	
Талбайн хэмжээ:	1040.94 га
Планшет:	М-50-112-А, В
Масштаб:	1:100000
Ашигласан материал:	
Дорнод аймгийн Чойбалсан, Гурванзагал сумдын нутаг дэвсгэр хамарсан Цав-Дэлгэрмөнхийн талбайд 1991-1993 онуудад хийсэн 1:50000-ны масштабын ерөнхий эрэл, 1:10000-ны масштабын нарийвчилсан эрэл, Дэлгэрмөнх, Өмнөдийн холимог металлын илрэлд хийсэн эрэл-үнэлгээ, эрлийн ажлын үр дүнгийн тайлан. №4677	



УУЛ УУРХАЙН КАДАСТРЫН ЗУРАГ Шинэ СШ-ын талбай



БАЙРШИЛ ЗҮЙ

- Аймаг
- Сум
- Нийслэл
- Аймгийн төв
- Сумын төв
- Наг замтай төмөр зам
- Хоёр замтай
- Планшет [1:100 000]
- Ширгэдэггүй нуур
- Ширгэдэг нуур

ӨРГӨДЛИЙН ТАЛБАЙ

- Шинэ СШ-ын талбай





Компаний нэр:

Захирал:

Гарын үсэг:

Талбайн нэр: Баянбулаг

Планшет #: М-50-112

Байршил:	Д/д	Хот, аймаг	Сум, дүүрэг
	1	Дорнод: 1040.99 Га	Чойбалсан: 1040.99 Га

Солбицлууд:	Д/д	Уртраг			Өргөрөг		
		град	мин	сек	град	мин	Сек
	1	115	42	0.26	48	54	15.47
	2	115	42	0.26	48	55	8.65
	3	115	42	26.13	48	55	30.4
	4	115	45	45.04	48	55	30.4
	5	115	45	45.04	48	54	15.47

Зөвшөөрөв:	Геологи, уул уурхайн кадастрын хэлтсийн дарга Д.Батмагнай
Хянасан:	Зурагзүйн шүүлт хариуцсан мэргэжилтэн Д.Мягмарсүрэн

СОНГОН ШАЛГАРУУЛАЛТЫН ТАЛБАЙ

Нэр: Баянбулаг
Код:
Планшет: М-50-112-А, В

Судалгааны ажлын жагсаалт

№	Тайлан дугаар	Тайлангийн нэр	Зохиогч	Он
1	1762	Зүүн Монголд хийсэн 1:200000-ны масштабын агаарын соронзон зураглалын тайлан	В.И.Блюменцвайг А.И.Попов	1968
2	2459	Дорнотын вулcano-тектоник структурын талбайн геологийн тогтоц ба хүдэржилт	Ю.Н.Печеркин Н.С.Соловьев В.Я.Киселев	1984
3	4037	Зүүн Монголд хийсэн 1:200000-ны масштабын агаарын соронзон зураглалын тайлан	В.И.Блюменцвайг А.И.Попов	1968
4	4039	Монголын Зүүн хилийн дагуух 100 км бүсэд 1973-1985 онуудад хийсэн геологийн эрлийн ажлын үр дүнгийн тайлан	Б.В.Щекин А.И.Щекина	1985
5	4208	Чойбалсангийн Эрэн цавын төмөр замын дагуух районд хийсэн эрлийн тайлан	Ц.Махбадар Д.Доржготов Ж.Баярсайхан	1988
6	4441	Цав, Баян-Уулын хүдрийн бүсэд хийсэн 1:50000-ны масштабын ерөнхий эрэл, геологийн зураглалын ажлын үр дүнгийн тайлан	О.Гомбобаатар Б.Цогтсайхан Г.Наранхүү	1990
7	4465	Зүүн Хойт Монголын 1:500000-ны масштабын гидрогеологийн зураг, тайлбар бичиг	Р.Я.Колдышева Д.В.Ефимова А.П.Гришина	1991
8	4503	Дорнод аймгийн Чойбалсан сумын нутагт орших Алтан толгойн талбайд хийсэн холимог металлын эрэл-үнэлгээний тайлан	В.И.Мельников Г.И.Щелчков Ю.И.Ку克林	1991
9	4515	1987-88 онд явуулсан геофизикийн сэдэвчилсэн судалгааны үр дүнгийн тайлан	Д.Одхүү Б.Цог-Очир Ц.Жамъян-Очир	1989
10	4549	Цавын холимог металлын орд ба Баян-Уулын хүдрийн илрэлд хийсэн эрэл-үнэлгээний тайлан	Зарубеж геологи	1982
11	4555	Хойт Чойбалсангийн районд хийсэн холимог металлын эрэл, эрэл-үнэлгээний тайлан	Л.П.Гаврилов	1990
12	4762	Уудам талын районд хийсэн хайгуулын ажлын тайлан	ЛІСА and ММАJ	1994

13	4938	Эрэн цав, Чойбалсангийн районд хийсэн 1:200000-ны масштабын геологийн бүлэгчилсэн зураглалын ажлын тайлан	Т.Биндэрьяа П.Хосбаяр Д.Лхагвадорж	1996
----	------	---	--	------