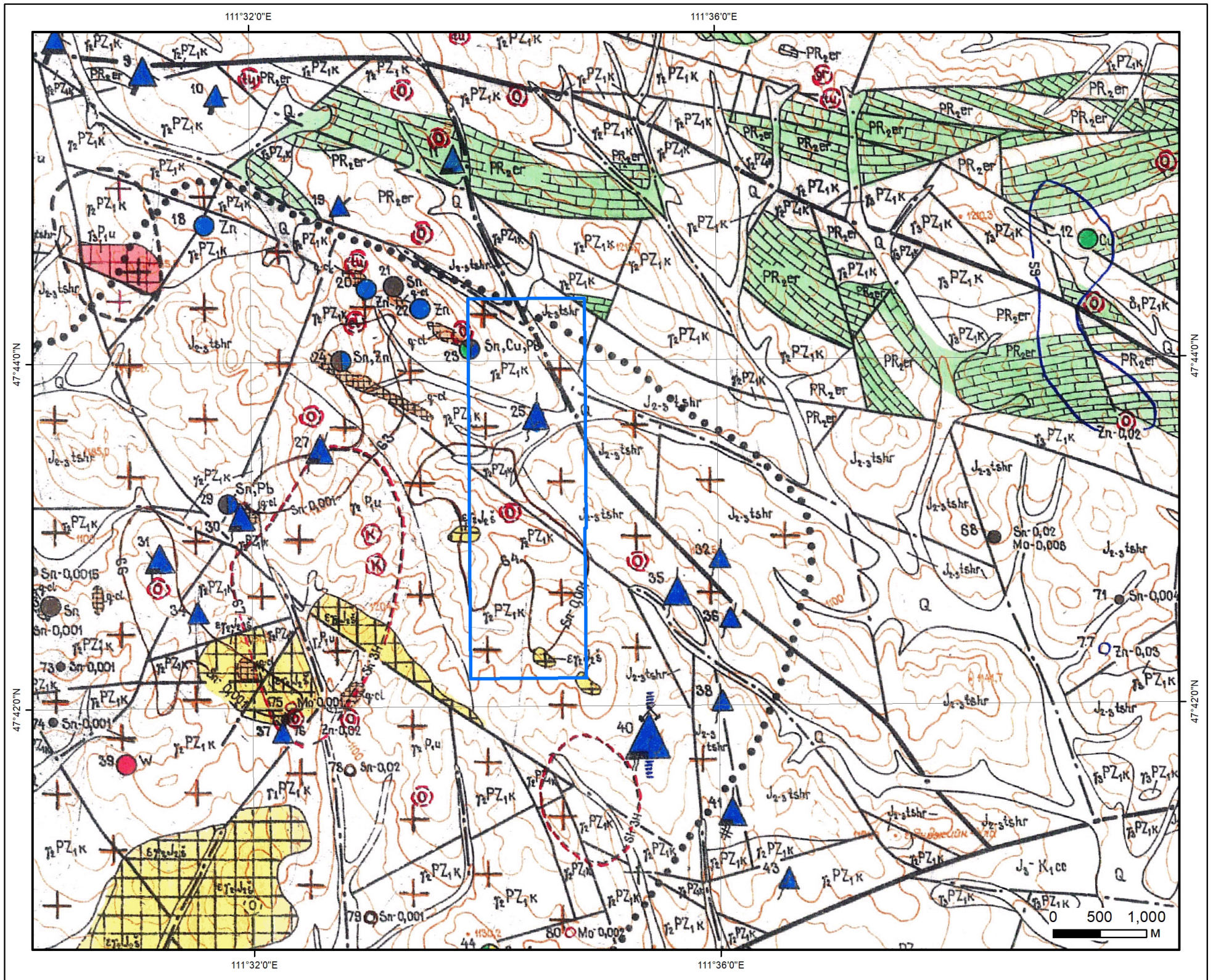




СОНГОН ШАЛГАРУУЛАЛТЫН ТАЛБАЙ


Нэр: Худгийн хэсэг

Код:



ТАНИХ ТЭМДЭГ

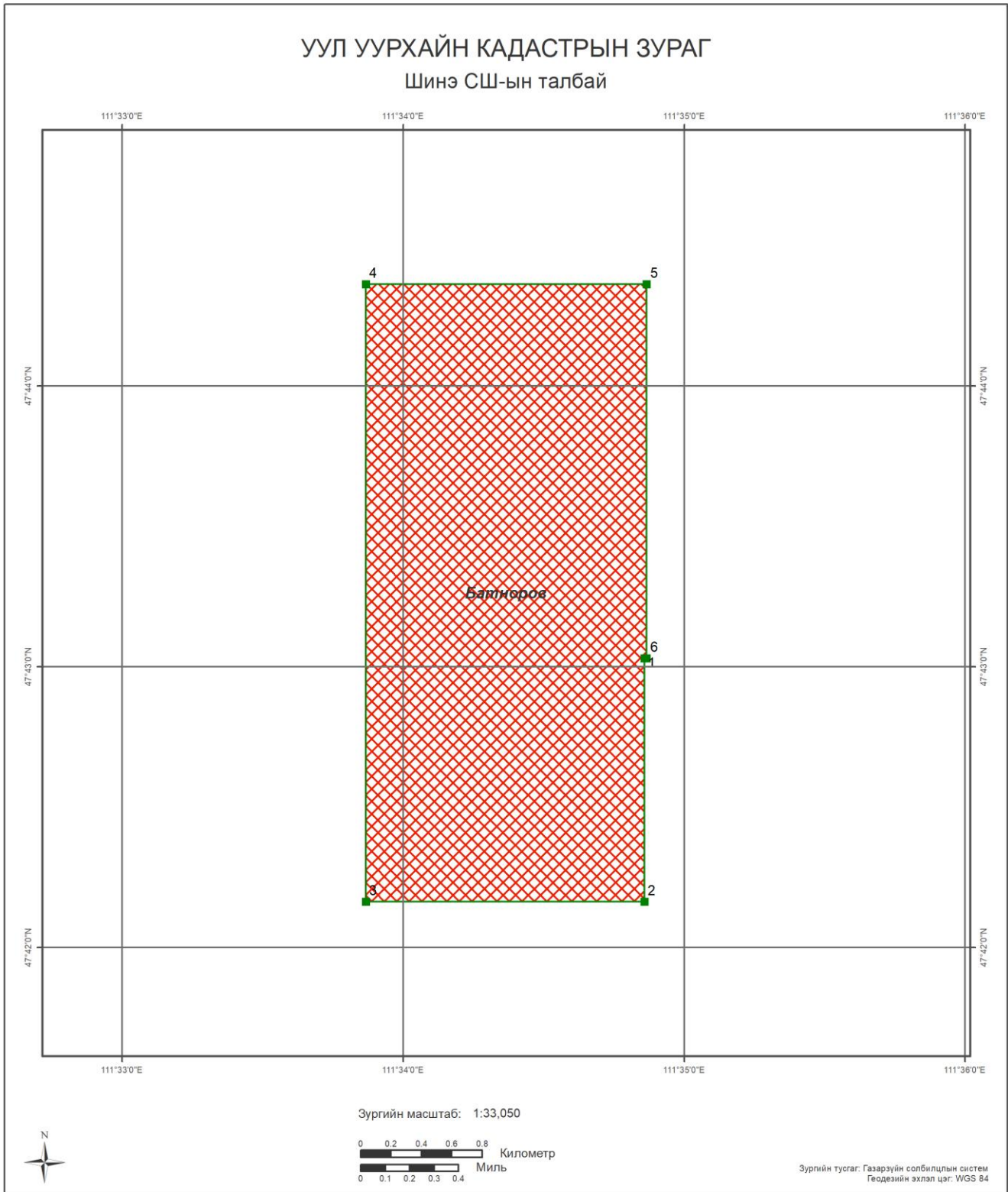
 Талбай

 Хайлуур жонш /Илрэл/

Геологийн судалгаа:

Тайлан: 423 817 1289 1478 1604 1730 2409 2449 2844
2845 2919 3011 4283 4515 4545 7450

Хэнтий аймаг, Батноров сум	
Худгийн хэсэг / /	
Талбайн хэмжээ:	507.50 га
Планшет:	L-49-8
Масштаб:	1:50000
Ашигласан материал:	
Хэнтий аймгийн Батноров сумын нутаг Бэрхийн хүдрийн районд хийсэн ерөнхий эрэл ба 1:50000-ны масштабтай геологийн бүлэгчилсэн зураглалын ажлын тайлан. №4425	



БАЙРШИЛ ЗҮЙ	ӨРГӨДЛИЙН ТАЛБАЙ	
<ul style="list-style-type: none"> Аймаг Сум Нийслэл Аймгийн төв Сумын төв	<ul style="list-style-type: none"> Нэг замтай төмөр зам Хоёр замтай Планшет [1:100 000] Ширгэдэггүй нуур Ширгэдэг нуур	

Огноо: 2022.05.24 Зохиогчийн эрх: Ашигт малтмал газрын тосны газар, 2016



Компаний нэр:

Захирал:

Гарын үсэг:

Талбайн нэр: Худгийн хэсэг

Планшет #: L-49-8

Байршил:	Д/д	Хот, аймаг	Сум, дүүрэг
	1	Хэнтий: 507.5 Га	Батноров: 507.5 Га

Солбицлууд:	Д/д	Уртраг			Өргөрөг		
		град	мин	сек	град	мин	сек
	1	111	34	51.46	47	43	1.82
	2	111	34	51.46	47	42	9.81
	3	111	33	51.98	47	42	9.81
	4	111	33	51.98	47	44	21.78
	5	111	34	51.98	47	44	21.78
	6	111	34	51.98	47	43	1.82

Зөвшөөрөв:	Геологи, уул уурхайн кадастрын хэлтсийн дарга Д.Батмагнай
Хянасан:	Зурагзүйн шүүлт хариуцсан мэргэжилтэн Д.Мягмарсүрэн

СОНГОН ШАЛГАРУУЛАЛТЫН ТАЛБАЙ

Нэр: Худгийн хэсэг

Код:

Планшет: L-49-8

Судалгааны ажлын жагсаалт

№	Тайлан дугаар	Тайлангийн нэр	Зохиогч	Он
1	423	Хэрлэн голын сав газарт хийсэн геологи, гидрогеологи, хөрсний судалгааны урьдчилсан тайлан /Лист L-49-Б, М-49-Г/ (57/58 анги) 1944 он	В.В.Дельнов, Н.А.Маринов, М.Ф.Солонцева	1944
2	817	Хэнтий аймгийн Батноров сумын Хэрлэн голын зүүн эргийн дагуух районд хийсэн 1:50 000-ны масштабтай эрэл, зураглалын ажлын үр дүнгийн тайлан. Байршил: L-49-7-В-а,б, Г-а,б 1956 он	А.С.Макаров, З.С.Румянцева, Р.П.Котелов	1956
3	1289	Дорноговь аймагт хийсэн геофизикийн иж бүрэн судалгааны тайлан	А.И.Захаров, П.П.Степанов, В.И.Фомина	1949
4	1478	Өндөрхааны өргөгдөлд хийсэн ураны эрлийн тайлан	С.Н.Кондаков, Э.Д.Ларкин, В.В.Веселов	1961
5	1604	Улаанбаатар-Замын-Үүдийн төмөр замын дагуух нутагт хийсэн 1:200000-ны масштабын агаарын соронзон зураглалын тайлан	В.И.Блюменцвайг, Ю.К.Рыжов, Т.В.Рыжова	1964
6	1730	Төв Монголд хийсэн 1:200000-ны масштабын агаарын соронзон зураглалын тайлан	В.И.Блюменцвайг, А.И.Попов	1967
7	2409	Зүүн Монголд хийсэн ураны эрэл, эрэл-үнэлгээний ажлын үр дүнгийн тайлан /Лист М-49-Г, М-50-В, L-48-Б, L-49-АБВГ, L-50-А/	Л.Д.Чирцов, Г.Г.Ильин, В.К.Полетаев	1972
8	2449	Бэрхийн районд хийсэн агаарын геофизикийн 1:25000-ны масштабын комплекс судалгааны тайлан /геологийн даалгавар МГСЭ-11/	Д.А.Самович, Л.Д.Чирцов, А.И.Марков	1978
9	2844	Хэнтий аймгийн Батноров, Баян-Овоо сумын нутаг Хайлуур жоншны Сэрвэн ордын районд хийсэн 1:50000-ны масштабтай геологийн зураглалын ажлын үр дүнгийн тайлан. Байршил: L-49-8-В,Г-а,в, 20-А-а,б	П.Майер, Н.В.Влашимски, М.Корим	1978
10	2845	Хойт Хэрлэнгийн районд хийсэн геофизикийн комплекс судалгааны тайлан	А.Мадараши, Т.Гути, Я.Хорвот	1978
11	2919	Хойт Хэрлэнгийн районд хийсэн 1:200000-ны масштабын геологийн зураглалын тайлан	А.Грохольски, Ю.Вроньски	1978
12	3011	Хойт Хэрлэнгийн районд хийсэн геофизикийн комплекс судалгааны тайлан	Ш.Таба, А.Пап	1980
13	4283	Зүүн Өмнөт Монголын 1:500000-ны гидрогеологийн зураг. (L-49-Б,Г,L-50-А,Б,В)	Р.Я.Колдышева, Д.В.Ефимова, А.П.Гришина	1987
14	4425	Хэнтий аймгийн Батноров сумын нутаг Бэрхийн хүдрийн районд хийсэн ерөнхий	В.А.Бублик	1990

		эрэл ба 1:50000-ны масштабтай геологийн бүлэгчилсэн зураглалын ажлын тайлан. Байршил: М-49-126-Г, 127-В, 138-Б,Г,139-А,Б,В,Г, 140-А,Б, L-49-6-Б,Г, 7-А,Б,В,Г, 8-А,Б,В,Г, 18-Б, 19-А,Б		
15	4515	1987-88 онд явуулсан геофизикийн сэдэвчилсэн судалгааны үр дүнгийн тайлан	Д.Одхүү Б.Цог-Очир Ц.Жамъян-Очир	1989
16	4545	Монгол улсын зүүн өмнөд хэсгийн гидрогеологийн зураг 1:500000-ны масштабтай. L-49-АБВГ, L-50-АБВ, К-48-БГ, К-49-АБ.	Р.Я.Колдыцева А.Ф .Бойшенко О.А.Гидрат	1989
17	7450	"УГЗ-200 Дорнод-Монгол-V" төслийн хүрээнд Улаанбаатар, Төв, Хэнтий, Дорнод, Сүхбаатар, Дорноговь аймгуудын зарим нутгийг хамарсан талбайд 2011-2014 онуудад гүйцэтгэсэн ажлын үр дүнгийн тайлан L-49-I-VI, X-XII, XVI-XVIII, L-50-I. II. III. VII. VIII. IX.	Ё. Мөнхцэцэг М. Байгалмаа Ч. Тэмүүлэн Э. Бүжинлхам Л. Чингисдалай Д.Хадбаатар Б.Наранханд	2014