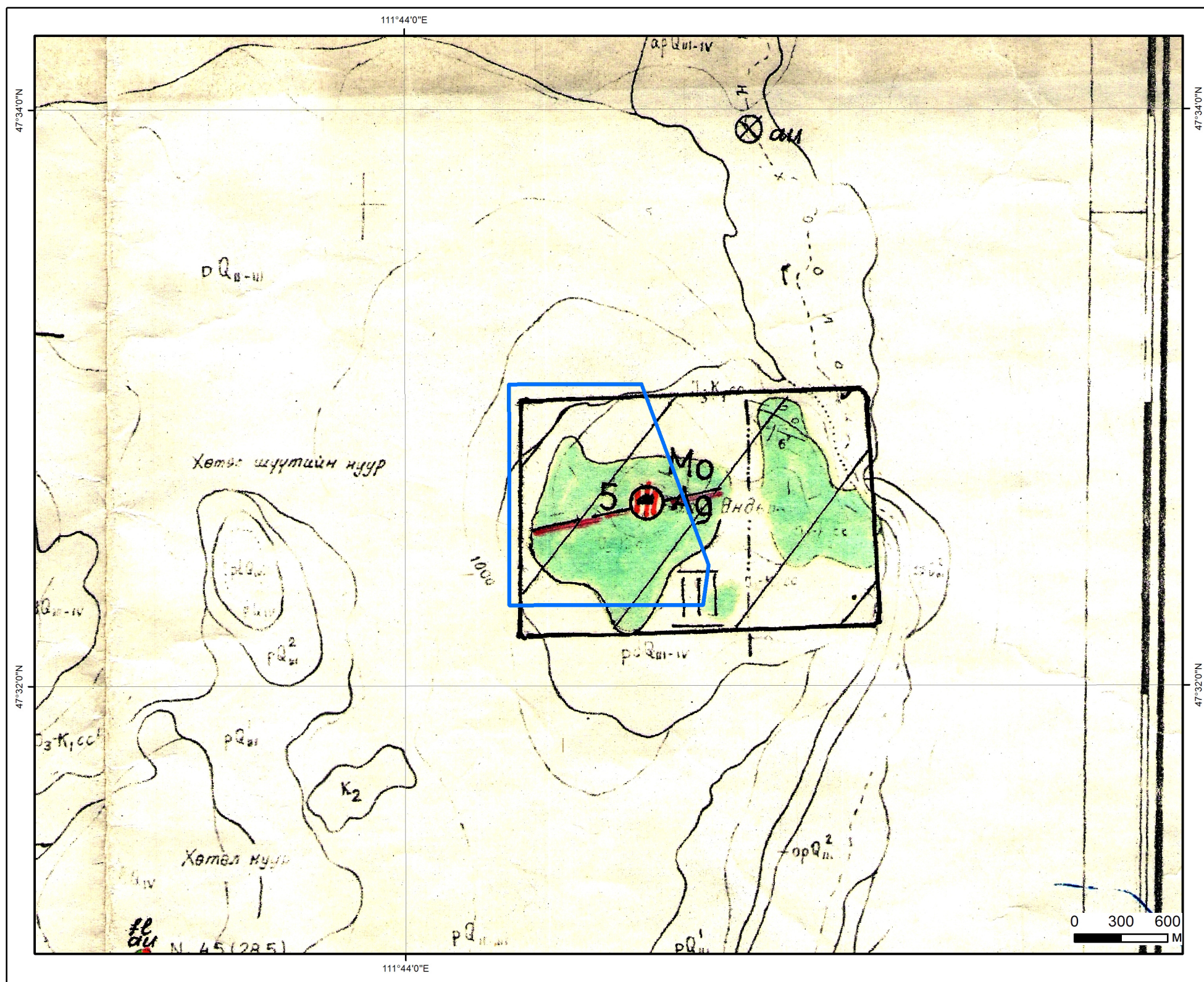




# СОНГОН ШАЛГАРУУЛАЛТЫН ТАЛБАЙ


Нэр: Баян-Өндөр

Код:



## ТАНИХ ТЭМДЭГ

 Талбай

 Молибден- Мөнгө /Илрэл /

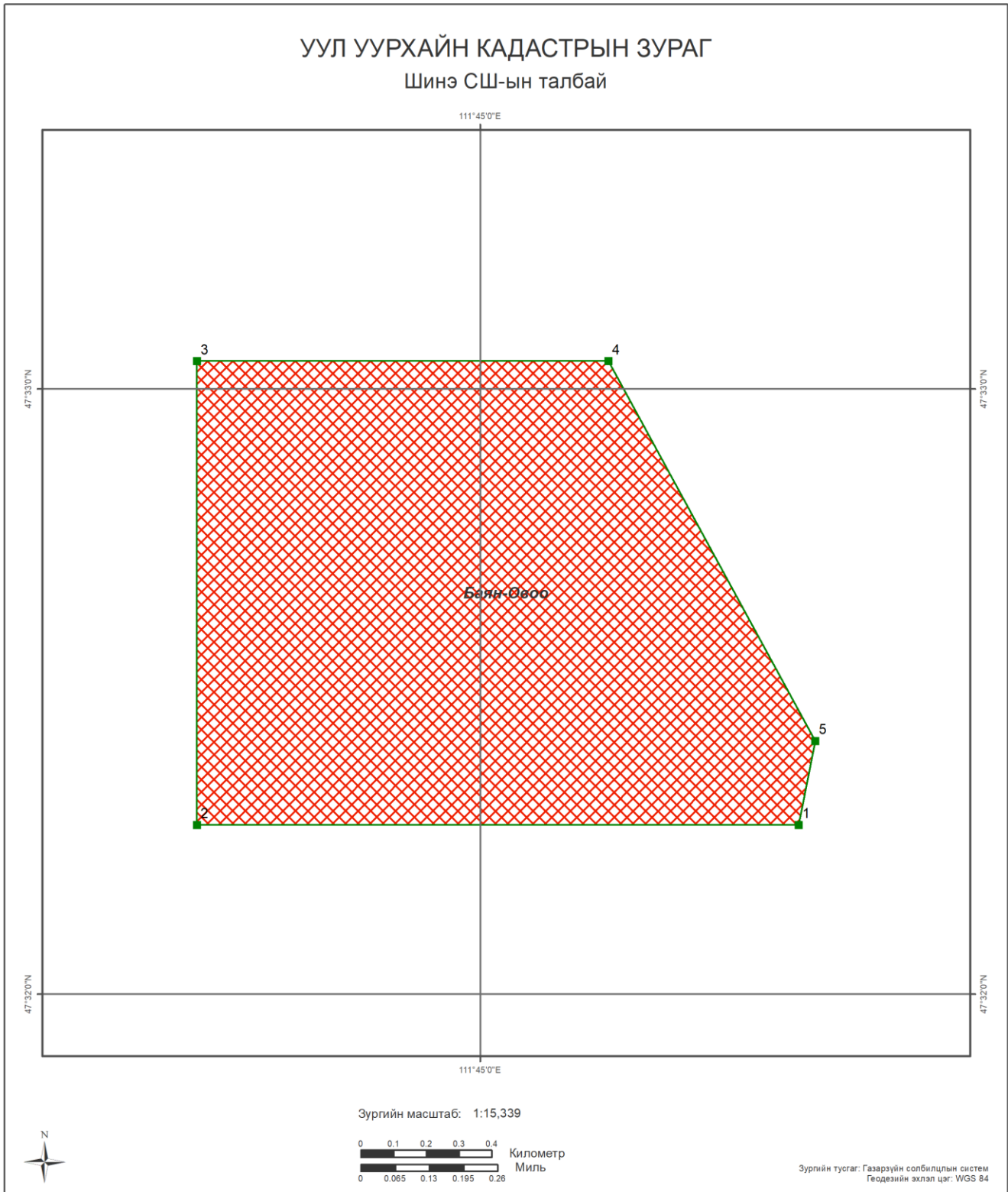
Геологийн судалгаа:

Тайлан: 4762, 2409, 2541, 4308, 3625, 1758, 7450, 423, 4283, 4545, 1604, 1730, 1289, 1478, 3011, 4515

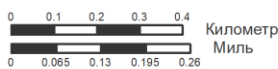
Хэнтий аймаг, Баян-Овоо сум	
Баян-Өндөр	
Талбайн хэмжээ:	156.50 га
Планшет:	L-49-20
Масштаб:	1:30000
Ашигласан материал: Хэрлэн голын баруун эрэг, Заанширээ уулын районд хийсэн 1:50000-ны масштабын геологийн зураглал, ерөнхий эрлийн ажлын үр дүнгийн тайлан. №4308	



### УУЛ УУРХАЙН КАДАСТРЫН ЗУРАГ Шинэ СШ-ын талбай



Зургийн масштаб: 1:15,339



Зургийн тусгаг: Газарзүйн солбилцлын систем  
Геодезийн эхлэл цэг: WGS 84

#### БАЙРШИЛ ЗҮЙ

- Аймаг
- Сум
- Нийслэл
- Аймгийн төв
- Сумын төв
- Наг замтай төмөр зам
- Хоёр замтай
- Планшет [1:100 000]
- Ширгэдэггүй нуур
- Ширгэдэг нуур

#### ӨРГӨДЛИЙН ТАЛБАЙ

- Шинэ СШ-ын талбай





Компаний нэр: .....

Захирал: .....

Гарын үсэг: .....

Талбайн нэр: Баян-Өндөр

Планшет #: L-49-20

Байршил:	Д/д	Хот, аймаг	Сум, дүүрэг
	1	Хэнтий: 156.5 Га	Баян-Овоо: 156.5 Га

Солбицлууд:

Д/д	Уртраг			Өргөрөг		
	град	мин	сек	град	мин	Сек
1	111	45	31.57	47	32	16.79
2	111	44	31.96	47	32	16.79
3	111	44	31.96	47	33	2.79
4	111	45	12.72	47	33	2.79
5	111	45	33.21	47	32	25.12

Зөвшөөрөв:	.....	Геологи, уул уурхайн кадастрын хэлтсийн дарга Д.Батмагнай
Хянасан:	.....	Зурагзүйн шүүлт хариуцсан мэргэжилтэн Д.Мягмарсүрэн

## СОНГОН ШАЛГАРУУЛАЛТЫН ТАЛБАЙ

Нэр: **Баян-Өндөр**

Код:

Планшет: L-49-20

Судалгааны ажлын жагсаалт

№	Тайлан дугаар	Тайлангийн нэр	Зохиогч	Он
1	423	Хэрлэн голын сав газарт хийсэн геологи, гидрогеологи, хөрсний судалгааны урьдчилсан тайлан /Лист L-49-Б, М-49-Г/ (57/58 анги) 1944 он	В.В.Дельнов, Н.А.Маринов, М.Ф.Солонцева	1944
2	1289	Дорноговь аймагт хийсэн геофизикийн иж бүрэн судалгааны тайлан	А.И.Захаров, П.П.Степанов, В.И.Фомина	1949
3	1478	Өндөрхааны өргөгдөлд хийсэн ураны эрлийн тайлан	С.Н.Кондаков, Э.Д.Ларкин, В.В.Веселов	1961
4	1604	Улаанбаатар-Замын-Үүдийн төмөр замын дагуух нутагт хийсэн 1:200000-ны масштабын агаарын соронзон зураглалын тайлан	В.И.Блюменцвайг, Ю.К.Рыжов, Т.В.Рыжова	1964
5	1730	Төв Монголд хийсэн 1:200000-ны масштабын агаарын соронзон зураглалын тайлан	В.И.Блюменцвайг, А.И.Попов	1967
6	1758	Хэрлэн голын дунд биед хийсэн 1:200000-ны масштабын геологийн зураглалын ажлын тайлан L-49-II,III,IV,VIII)	С.М.Калимулин, М.В.Дуранте Р.Н.Калимулина	1968
7	2409	Зүүн Монголд хийсэн ураны эрэл, эрэл-үнэлгээний ажлын үр дүнгийн тайлан /Лист М-49-Г, М-50-В, L-48-Б, L-49-АБВГ, L-50-А/	Л.Д.Чирцов, Г.Г.Ильин, В.К.Полетаев	1972
8	2541	Бор-Өндөрийн талбайд хийсэн 1:50000-ны эрлийн тайлан /геологийн даалгавар МГСЭ-22/	И.И.Царук, А.К.Белов, Ю.И.Опоницын	1982
9	3011	Хойт Хэрлэнгийн районд хийсэн геофизикийн комплекс судалгааны тайлан	Ш.Таба, А.Пап	1980
10	3625	Дорнод, Сухбаатар аймгийн нутаг дэвсгэрт хийсэн 1:200000-ны эрэл-зураглал, эрлийн ажлын тайлан	К.Зем, Т.Хертвиг, Э.Доржготов	1982
11	4283	Зүүн Өмнөт Монголын 1:500000-ны гидрогеологийн зураг. (L-49-Б,Г,L-50-А,Б,В)	Р.Я.Колдышева, Д.В.Ефимова, А.П.Гришина	1987
12	4308	Хэрлэн голын баруун эрэг, Заанширээ уулын районд хийсэн 1:50000-ны масштабын геологийн зураглал, ерөнхий эрлийн ажлын үр дүнгийн тайлан	В.Н.Поляков, Ж.Жамсран	1989
13	4515	1987-88 онд явуулсан геофизикийн сэдэвчилсэн судалгааны үр дүнгийн тайлан	Д.Одхүү Б.Цог-Очир Ц.Жамъян-Очир	1989

14	4545	Монгол улсын зүүн өмнөд хэсгийн гидрогеологийн зураг 1:500000-ны масштабтай. L-49-АБВГ, L-50-АБВ, К-48-БГ, К-49-АБ.	Р.Я.Колдыщева А.Ф.Бойшенко О.А.Гидрат	1989
15	4762	Уудам талын районд хийсэн хайгуулын ажлын тайлан	ЛІСА and ММАЈ	1994
16	7450	"УГЗ-200 Дорнод-Монгол-V" төслийн хүрээнд Улаанбаатар, Төв, Хэнтий, Дорнод, Сүхбаатар, Дорноговь аймгуудын зарим нутгийг хамарсан талбайд 2011-2014 онуудад гүйцэтгэсэн ажлын үр дүнгийн тайлан L-49-I-VI, X-XII, XVI-XVIII, L-50-I. II. III. VII. VIII. IX.	Ё. Мөнхцэцэг М. Байгалмаа Ч. Тэмүүлэн Э. Бүжинлхам Л. Чингисдалай Д.Хадбаатар Б.Наранханд	2014