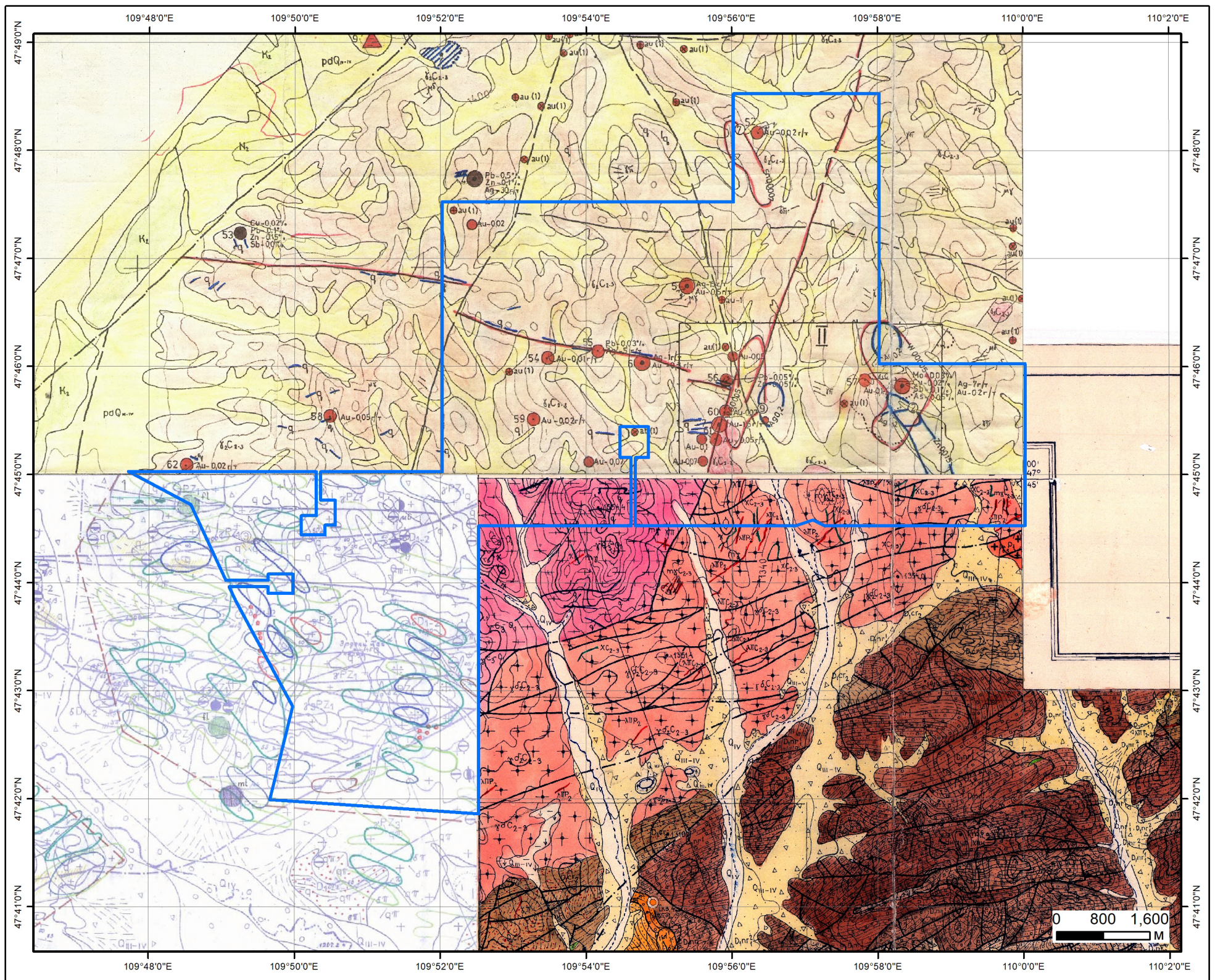







СОНГОН ШАЛГАРУУЛАЛТЫН ТАЛБАЙ

Нэр: Ханхарын даваа

Код:



ТАНИХ ТЭМДЭГ

-  Талбай
-  Алт /Эрдэсжсэн цэг/
-  Алт /шлихийн цэгэн гажиг/

Геологийн судалгаа:

Тайлан: 1954, 3103, 2409, 0553, 7450, 4028, 4545, 1604, 1730, 4515, 1289, 2419, 3011

Хэнтий аймаг, Өмнөдэлгэр сум	
Ханхарын даваа / /	
Талбайн хэмжээ:	7485.75 га
Планшет:	L-49-4
Масштаб:	1:80000
Ашигласан материал: Хэнтий аймгийн Өмнөдэлгэр сумын нутаг Ханхарын давааны районд хийсэн 1:50000-ны масштабтай геологийн зураглалын, ерөнхий эрлийн ажлын тайлан.. № 4462 Мөрөн голын сав газарт хийсэн 1:50000 эрлийн тайлан. № 2995 Хэнтий аймгийн Жаргалтхаан, Өмнөдэлгэр сумын нутаг Бэйсийн-Овоогийн өргөгдөлд хийсэн 1:50000-ны масштабтай геологийн зураглалын ажлын үр дүнгийн тайлан. № 4079	

СОНГОН ШАЛГАРУУЛАЛТЫН ТАЛБАЙ

Нэр: Ханхарын даваа

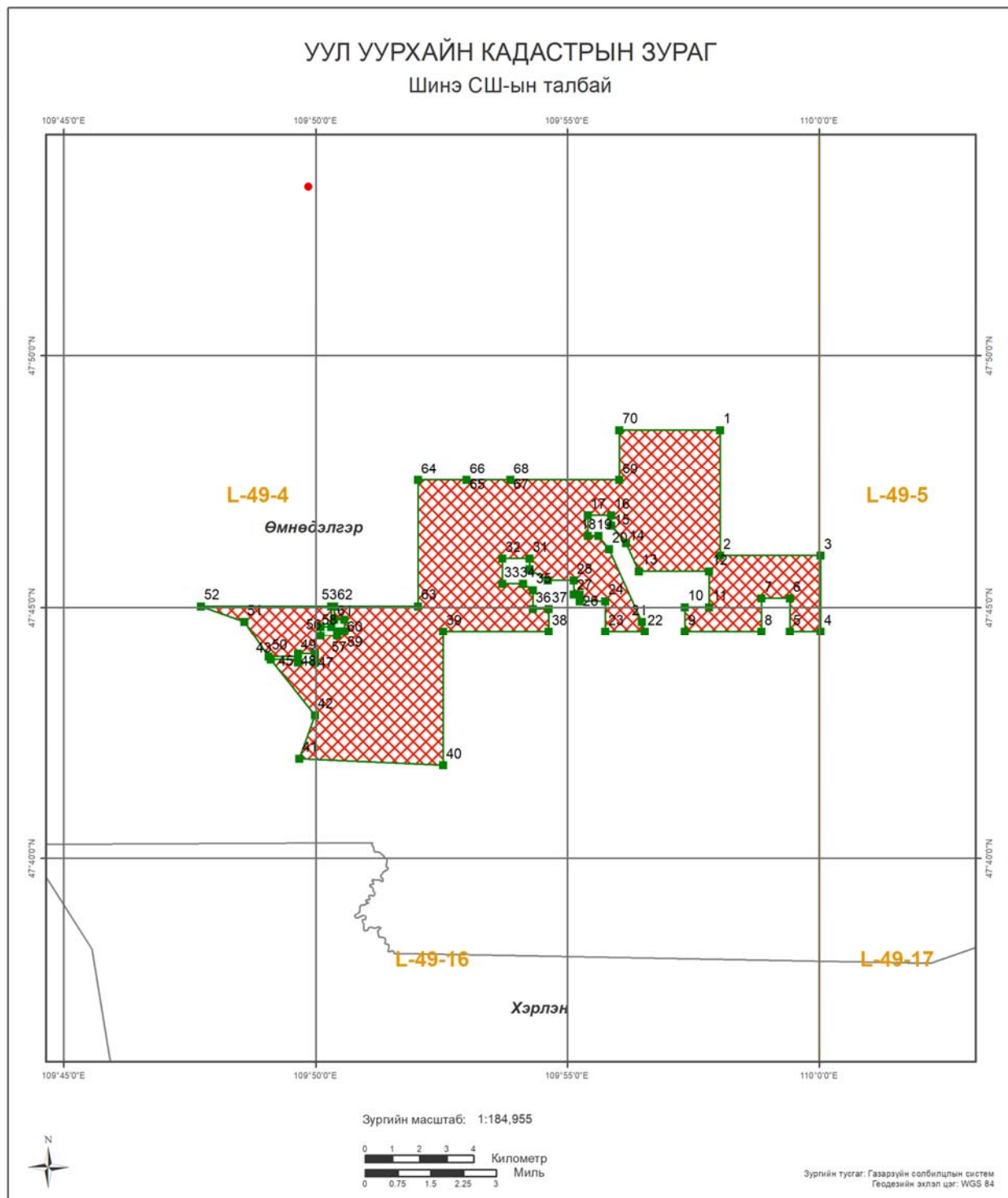
Код:

Планшет: L-49-4

Судалгааны ажлын жагсаалт

№	Тайлан дугаар	Тайлангийн нэр	Зохиогч	Он
1	0553	Хэрлэнгийн районд 1949 онд хийсэн 1:200 000-ны масштабын геологийн зураглалын тайлан. Байршил: L-49-A	Н.И.Хомизури, Т.Н.Гаретнина	1949
2	1289	Дорноговь аймагт хийсэн геофизикийн иж бүрэн судалгааны тайлан	А.И.Захаров, П.П.Степанов, В.И.Фомина	1949
3	1604	Улаанбаатар-Замын-Үүдийн төмөр замын дагуух нутагт хийсэн 1:200000-ны масштабын агаарын соронзон зураглалын тайлан	В.И.Блюменцвайг, Ю.К.Рыжов, Т.В.Рыжова	1964
4	1730	Төв Монголд хийсэн 1:200000-ны масштабын агаарын соронзон зураглалын тайлан	В.И.Блюменцвайг, А.И.Попов	1967
5	1954	Зүүн өмнөт Хэнтийн районд хийсэн цагаантугалганы эрлийн тайлан	Э.Супрунов, Г.Гунгааням	1973
6	2409	Зүүн Монголд хийсэн ураны эрэл, эрэл-үнэлгээний ажлын үр дүнгийн тайлан /Лист М-49-Г, М-50-В, L-48-Б, L-49-АБВГ, L-50-А/	Л.Д.Чирцов, Г.Г.Ильин, В.К.Полетаев	1972
7	2419	Бэрхийн районы баруун хэсэгт хийсэн 1:25000-ны масштабын агаарын геофизикийн комплекс судалгааны тайлан	Д.А.Самович, А.И.Марков, В.А.Меншин	1979
8	3011	Хойт Хэрлэнгийн районд хийсэн геофизикийн комплекс судалгааны тайлан	Ш.Таба, А.Пап	1980
9	3103	Хойт Хэнтийн цагаан тугалга, гянтболдын шороон ордын эрлийн ажлын тайлан	Вацлавек, Гепнар	1974
10	4028	Зүүн өмнөт Монголд хийсэн 1:500000-ны масштабын гидрогеологийн зураглалын тайлан (L-48БГ, L-49АВ, К-48БГ, К-49АБ).	Р.Я.Кольдышева, Д.В.Ефимова, А.П.Гришина	1986
11	4079	Хэнтий аймгийн Жаргалтхаан, Өмнөдэлгэр сумын нутаг Бэйсийн-Овоогийн өргөгдөлд хийсэн 1:50000-ны масштабтай геологийн зураглалын ажлын үр дүнгийн тайлан. Байршил: L-49-4-В-в,г, Г-в, L-49-16-А,В-а,в	Я.Гашко, Д.Батмөнх, С.Рапант	1987
12	4462	Хэнтий аймгийн Өмнөдэлгэр сумын нутаг Ханхарын давааны районд хийсэн 1:50000-ны масштабтай геологийн зураглалын, ерөнхий эрлийн ажлын тайлан. Байршил: М-49-136-Г-г, L-49-4-Б-б,г, Г-а,б	Д.Ганболд, Д.Жаргалсайхан	1990
13	4515	1987-88 онд явуулсан геофизикийн сэдэвчилсэн судалгааны үр дүнгийн тайлан	Д.Одхүү Б.Цог-Очир Ц.Жамъян-Очир	1989

14	4545	Монгол улсын зүүн өмнөд хэсгийн гидрогеологийн зураг 1:500000-ны масштабтай. L-49-АБВГ, L-50-АБВ, К-48-БГ, К-49-АБ.	Р.Я.Колдыщева А.Ф.Бойшенко О.А.Гидрат	1989
15	7450	"УГЗ-200 Дорнод-Монгол-V" төслийн хүрээнд Улаанбаатар, Төв, Хэнтий, Дорнод, Сүхбаатар, Дорноговь аймгуудын зарим нутгийг хамарсан талбайд 2011-2014 онуудад гүйцэтгэсэн ажлын үр дүнгийн тайлан L-49-I-VI, X-XII, XVI-XVIII, L-50-I. II. III. VII. VIII. IX.	Ё. Мөнхцэцэг М. Байгалмаа Ч. Тэмүүлэн Э. Бүжинлхам Л. Чингисдалай Д.Хадбаатар Б.Наранханд	2014



<p>БАЙРШИЛ ЗҮЙ</p> <ul style="list-style-type: none"> Аймаг Сум Нийслэл Аймагийн төв Сумын төв 	<ul style="list-style-type: none"> Нэг замтай төмөр зам Хоёр замтай Планшет [1:100 000] Ширгэдэггүй куур Ширгэдэг куур 	<p>ӨРГӨДЛИЙН ТАЛБАЙ</p> <ul style="list-style-type: none"> Шинэ СШ-ын талбай 	
--	--	---	--

Огноо: 2023.04.21 Зохиогчийн арг: Ашигт малтмал газрын тосны газар, 2016



Компаний нэр:

Захирал:

Гарын үсэг:

Талбайн нэр:

Планшет #: L-49-4, L-49-5

Байршил:	Д/д	Хот, аймаг	Сум, дүүрэг
	1	Хэнтий: 6631.77 Га	Өмнөдэлгэр: 6631.77 Га

Солбицлууд:

Д/д	Уртраг			Өргөрөг		
	град	мин	сек	град	мин	Сек
1	109	58	1.73	47	48	31.75
2	109	58	1.73	47	46	1.76
3	110	0	1.79	47	46	1.76
4	110	0	1.79	47	44	31.76
5	109	59	24.81	47	44	31.76
6	109	59	24.81	47	45	11.07
7	109	58	50.95	47	45	11.07
8	109	58	50.95	47	44	31.76
9	109	57	19.61	47	44	31.76
10	109	57	19.61	47	45	0.83
11	109	57	48.74	47	45	0.83
12	109	57	48.74	47	45	43.35
13	109	56	25.11	47	45	43.35
14	109	56	9.75	47	46	16.89
15	109	55	52.2	47	46	37.61
16	109	55	52.2	47	46	49.49
17	109	55	23.86	47	46	49.49
18	109	55	23.86	47	46	25.08
19	109	55	36.53	47	46	25.08
20	109	55	49.58	47	46	9.33
21	109	56	28.52	47	44	43.17
22	109	56	31.84	47	44	31.76
23	109	55	45.12	47	44	31.76
24	109	55	45.12	47	45	7.92
25	109	55	14.41	47	45	7.92
26	109	55	14.41	47	45	15.79
27	109	55	7.32	47	45	15.79
28	109	55	7.32	47	45	32.33
29	109	54	36.43	47	45	32.33
30	109	54	14.57	47	45	45.94
31	109	54	14.57	47	45	58.31
32	109	53	42.28	47	45	58.31
33	109	53	42.28	47	45	28.39
34	109	54	6.82	47	45	28.39
35	109	54	18.5	47	45	21.13
36	109	54	18.5	47	44	58.47
37	109	54	37.27	47	44	58.47
38	109	54	37.27	47	44	31.76
39	109	52	31.71	47	44	31.76
40	109	52	31.71	47	41	51.77
41	109	49	40.04	47	41	59.7
42	109	49	58.74	47	42	51.45
43	109	49	6.07	47	43	57.8
44	109	49	38.47	47	43	57.8
45	109	49	38.47	47	43	54.17
46	109	49	58.83	47	43	54.17
47	109	49	58.83	47	44	4.97
48	109	49	38.47	47	44	4.97
49	109	49	38.47	47	44	1.37
50	109	49	3.6	47	44	1.37
51	109	48	34.5	47	44	43.38
52	109	47	43.27	47	45	1.78
53	109	50	18.07	47	45	1.78
54	109	50	18.07	47	44	37.37
55	109	50	5.67	47	44	37.37
56	109	50	5.67	47	44	26.57

Зөвшөөрөв:	Кадастрын хэлтсийн дарга Д.Батмагнай
Хянасан:	Зурагзүйн шүүлт хариуцсан мэргэжилтэн Д.Мягмарсүрэн



57	109	50	25.27	47	44	26.57
58	109	50	25.27	47	44	32.08
59	109	50	33.72	47	44	32.08
60	109	50	33.72	47	44	45.92
61	109	50	21.67	47	44	45.92
62	109	50	21.67	47	45	1.78
63	109	52	1.72	47	45	1.78
64	109	52	1.73	47	47	31.76
65	109	52	59.5	47	47	31.76
66	109	52	59.5	47	47	31.75
67	109	53	51.97	47	47	31.75
68	109	53	51.97	47	47	31.76
69	109	56	1.73	47	47	31.76
70	109	56	1.73	47	48	31.75

Зөвшөөрөв:	Кадастрын хэлтсийн дарга Д.Батмагнай
Хянасан:	Зурагзүйн шүүлт хариуцсан мэргэжилтэн Д.Мягмарсүрэн