

СОНГОН ШАЛГАРУУЛАЛТЫН ТАЛБАЙ

Нэр:Бага булаг

Код:

Планшет:L-47-62

Судалгааны ажлын жагсаалт

№	Тайлан дугаар	Тайлангийн нэр	Зохиогч	Он
1	1556	Баруун-Монгол, Хасагт-Хайрхан уулын дүүрэгт 1962 онд гүйцэтгэсэн 1:200 000-ны масштабын геологийн зураглалын ажлын тайлан	М.Банась Б.Бересь С.Бернаг	1963
2	1936	Баянхонгор, Говь-Алтай аймгийн нутагт хийсэн давсны эрэл-шалгуурын ажлын үр дүнгийн тайлан	А.Баасанжав, Д.Равжир	1972
3	2577	Говь-Алтай, Завхан аймгуудын нутагт хийсэн 1:500000-ны масштабын геологи-гидрогеологийн зураглалын үр дүнгийн тайлан /Лист L-47-VII, XII ба L-47-VIII, XIX, XX-ийн хагас/ /Бэгэр №4 анги/	Д.Дашцэрэн, Ц.Батгөмөр, Д.Жамцаа	1978
4	4186	Монгол-Алтайн зүүн хойт хэсэгт хийсэн 1:200000-ны масштабын геологийн зураглалын тайлан	А.А.Раузер	1987
5	4453	Говь-Алтай аймгийн Жонгийн голын хромитын эрэл, 1989-1990 онд хийсэн эрлийн ажлын тайлан	Д.Чанцал	1991
6	4612	Алтай хотын районд хийсэн газар доорх усны эрэл, урьдчилсан хайгуулын тайлан (Олон нуур).	М.Жаргалсайхан	1991
7	4705	Баяннуур ба Нарангийн талбайнуудад гүйцэтгэсэн Цагаан алтны бүлгийн эрдсийн эрэл-шалгуурын ажлын тайлан	Г.Жамсранжав, Д.Шархүүхэн	1994
8	5090	Баруун Монголын 1:500000-ны масштабын гидрогеологийн зураг, тайлбар бичиг	Н. Жадамбаа	1998
9	5095	Баруун Монголын гүний хотгоруудын геофизикийн судалгааны үр дүнгийн тайлан	Н.Арвисбаатар, Н.Баатар	1997
10	5161	Говь-Алтай аймгийн Тайшир, Халиун сумын нутаг Хан Тайширын ангийн 1:50000-ны масштабтай геологийн зураглал, ерөнхий эрлийн ажлын үр дүнгийн тайлан. Байршил: L-47-61-А,Б,В,Г, 62-А,В	Г.Бат-Эрдэнэ, Я.Бат-Ирээдүй	1998
11	7770	"УГЗ-200 Баруун Монгол-Ү төслийн хүрээнд Ховд, Говь-Алтай, Завхан, Баянхонгор аймгуудын зарим нутгийг хамарсан Б-V талбайд 2011-2014 онуудад гүйцэтгэсэн 1:200000-ны масштабын геологийн иж бүрдэл зураг зохиох төслийн үр дүнгийн тайлан. Байршил: L-46-IV. Y. VI. X. XI. XII.	Ө.Жамьяндорж Ш.Даваа Б.Дамдинжав Ж.Мөнхжин Д.Эрдэнэчимэг Н.Оюунгэрэл Э.Одтуяа	2015

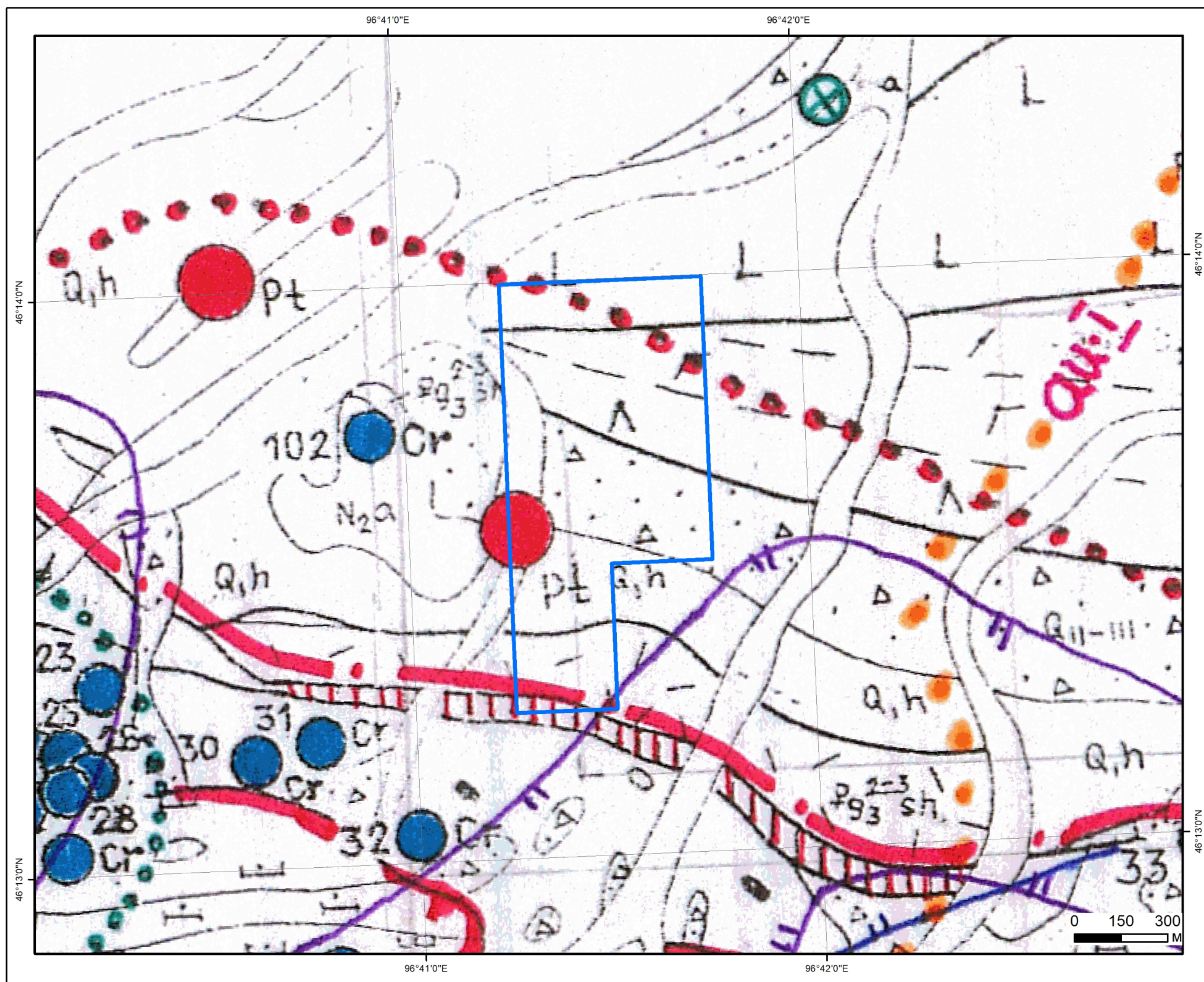
		ХҮИ. ХҮШ. ХХШ. ХХИҮ. L-47-XIX. ХХ. XXI. I. ҮИ. ХШ. ХИҮ. ХҮ	Д.Батчулуун Г.Хонгорзул	
--	--	---	----------------------------	--




СОНГОН ШАЛГАРУУЛАЛТЫН ТАЛБАЙ

Нэр:Бага булаг

Код:



ТАНИХ ТЭМДЭГ



Талбай

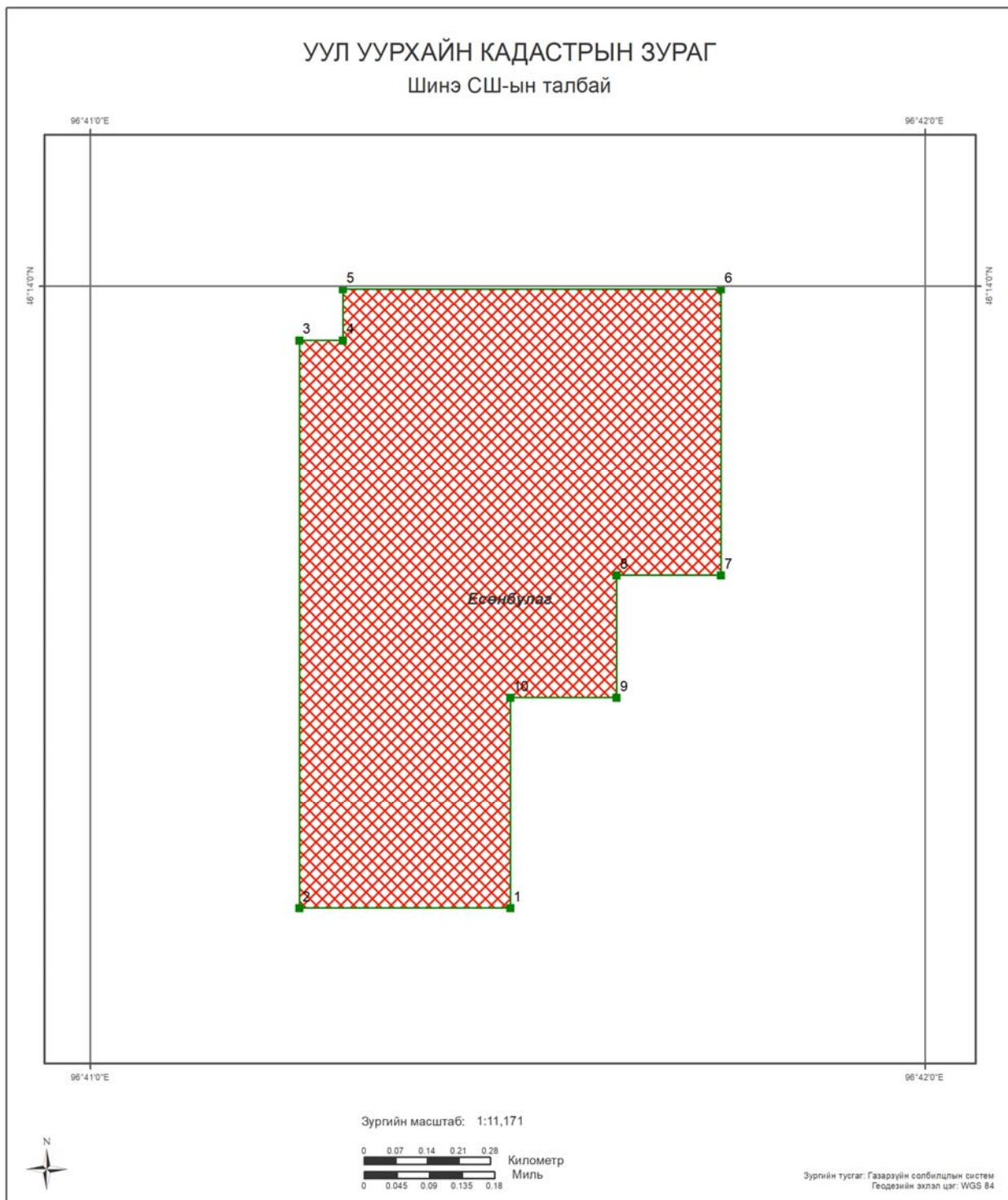


Цагаан алт /Илрэл/

Геологийн судалгаа:

Тайлан: 1936, 4453, 4705, 5161, 1556, 4186, 7770, 2577, 4612, 5090, 5095

Говь-Алтай аймаг, Есөнбулаг сум	
Бага булаг	
Талбайн хэмжээ:	74.28 га
Планшет:	L-47-62
Масштаб:	1:15000
Ашигласан материал:	
Говь-Алтай аймгийн Тайшир, Халиун сумын нутаг Хан Тайширын ангийн 1:50000-ны масштабтай геологийн зураглал, ерөнхий эрдийн ажлын үр дүнгийн тайлан. Байршил: L-47-61-А,Б,В,Г, 62-А,В. №5161	



БАЙРШИЛ ЗҮЙ

- | | |
|--------------|----------------------|
| Аймаг | Нэг замтай төмөр зам |
| Сум | Хоёр замтай |
| Нийслэл | Планшет [1:100 000] |
| Аймагийн төв | Ширгэдэггүй нуур |
| Сумын төв | Ширгэдэг нуур |

ӨРГӨДЛИЙН ТАЛБАЙ

- Шинэ СШ-ын талбай





Компаний нэр:

Захирал:

Гарын үсэг:

Талбайн нэр:

Планшет #: L-47-62

Байршил:	Д/д	Хот, аймаг	Сум, дүүрэг
	1	Говь-Алтай: 69.12 Га	Есөнбулаг: 69.12 Га

Солбицлууд:

Д/д	Уртраг			Өргөрөг		
	град	мин	сек	град	мин	Сек
1	96	41	30.16	46	13	15.19
2	96	41	15	46	13	15.19
3	96	41	15	46	13	56.07
4	96	41	18.14	46	13	56.07
5	96	41	18.14	46	13	59.79
6	96	41	45.32	46	13	59.79
7	96	41	45.32	46	13	39.18
8	96	41	37.81	46	13	39.18
9	96	41	37.81	46	13	30.35
10	96	41	30.16	46	13	30.35

Зөвшөөрөв:	Кадастрын хэлтсийн дарга Д.Батмагнай
Хянасан:	Зурагзүйн шүүлт хариуцсан мэргэжилтэн Д.Мягмарсүрэн