

БАЙРШИЛ ЗҮЙ		ӨРГӨДЛИЙН ТАЛБАЙ		
<ul style="list-style-type: none"> Аймаг Сум Нийслэл Аймгийн төв Сумын төв 	<ul style="list-style-type: none"> Нэг замтай төмөр зам Хоёр замтай Планшет [1:100 000] Ширгэдэггүй куур Ширгэдэг куур 	<ul style="list-style-type: none"> Шинэ СШ-ын талбай 		

Огноо: 2023.12.27 Зохиогчийн эрх: Ашигт малтмал газрын тосны газар, 2016



Компаний нэр:

Захирал:

Гарын үсэг:

Талбайн нэр: Ноён богд уул

Планшет #: L-47-91, L-47-90

Байршил:	Д/д	Хот, аймаг	Сум, дүүрэг
	1	Баянхонгор: 2432.21 Га	Баацагаан: 2432.21 Га

Солбицлууд:	Д/д	Уртраг			Өргөрөг		
		град	мин	сек	град	мин	Сек
	1	99	0	0.62	45	28	39.37
	2	99	0	0.34	45	26	48.87
	3	98	59	28.24	45	26	48.87
	4	98	59	28.24	45	26	59.96
	5	98	59	24.81	45	26	59.96
	6	98	59	24.81	45	26	48.87
	7	98	58	17.89	45	26	48.87
	8	98	58	17.89	45	26	44.22
	9	99	0	0.32	45	26	44.22
	10	99	0	0.11	45	25	18.43
	11	98	58	12.71	45	25	18.11
	12	98	58	12.71	45	25	22.11
	13	98	58	9.88	45	25	22.11
	14	98	58	9.88	45	25	18.1
	15	98	57	25.48	45	25	17.96
	16	98	57	25.48	45	25	33.22
	17	98	57	23.73	45	25	33.22
	18	98	57	23.73	45	25	17.96
	19	98	56	54.43	45	25	17.87
	20	98	56	55	45	26	1.67
	21	98	58	17.54	45	26	1.67
	22	98	58	17.54	45	26	4.58
	23	98	57	54.76	45	26	4.58
	24	98	57	54.76	45	26	13.32
	25	98	57	51.67	45	26	13.32
	26	98	57	51.67	45	26	4.58
	27	98	56	55.04	45	26	4.58
	28	98	56	55.24	45	26	20.08
	29	98	56	56.95	45	26	20.08
	30	98	56	56.95	45	26	22.52
	31	98	56	55.3	45	26	22.52
	32	98	56	55.8	45	27	3.52
	33	98	57	20.19	45	27	3.52
	34	98	57	20.19	45	27	5.02
	35	98	56	55.82	45	27	5.02
	36	98	56	57.05	45	28	39.33

Зөвшөөрөв:	Кадастрын хэлтсийн дарга Д.Батмагнай
Хянасан:	Зурагзүйн шүүлт хариуцсан мэргэжилтэн Д.Мягмарсүрэн



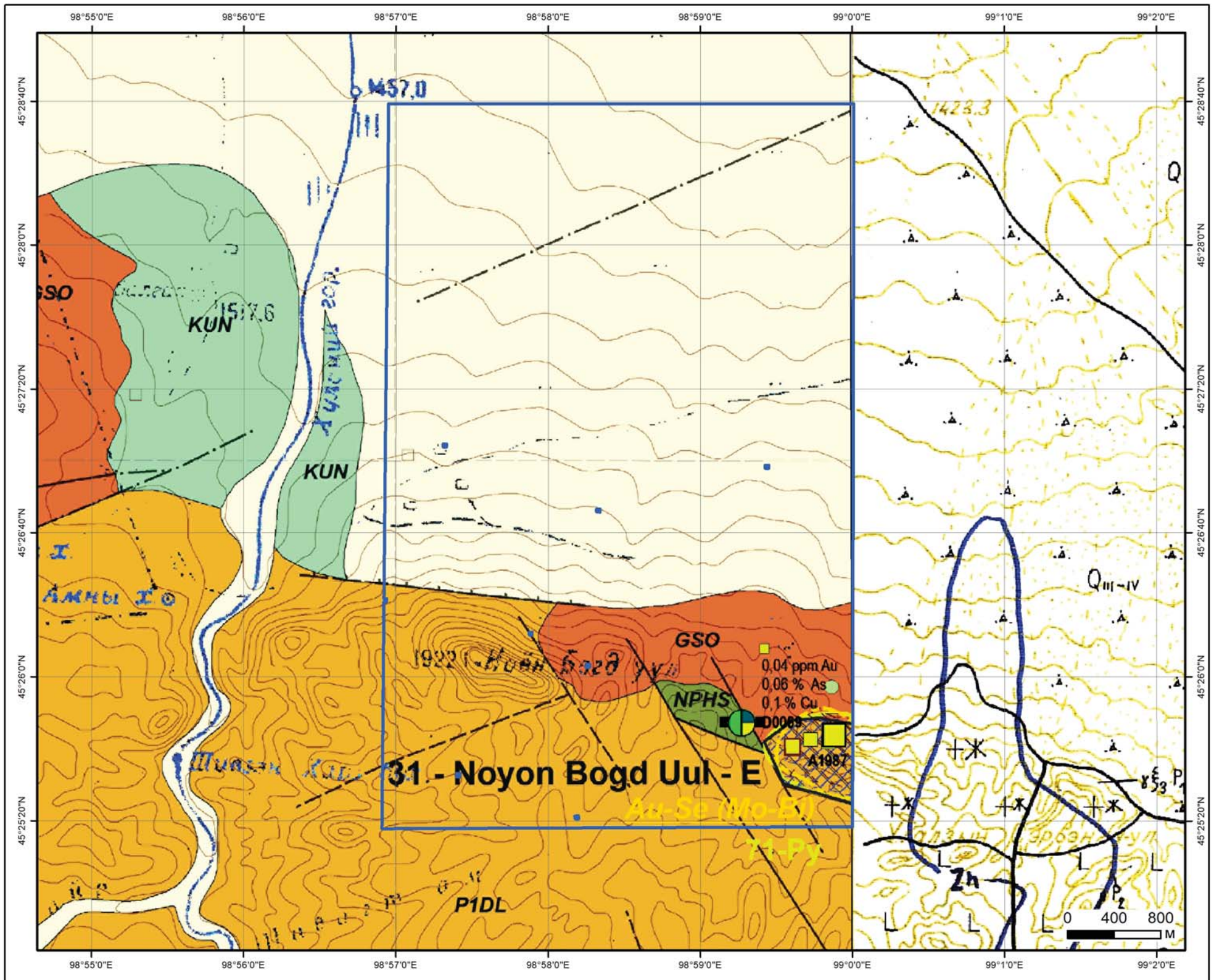
Зөвшөөрөв:	Кадастрын хэлтсийн дарга Д.Батмагнай
Хянасан:	Зурагзүйн шүүлт хариуцсан мэргэжилтэн Д.Мягмарсүрэн







СОНГОН ШАЛГАРУУЛАЛТЫН ТАЛБАЙ

Нэр:Ноён богд уул

Код:



ТАНИХ ТЭМДЭГ

-  Талбай
-  Cu-(Au, As)- Илрэл
-  Пирит илрэл
-  Цэгэн гажиг

Геологийн судалгаа:

Тайлан: 1936, 4186, 7770, 2313, 5090, 4962, 4638, 8470, 5095, 4547, 2456

Баянхонгор аймаг, Баацагаан сум	
Ноён богд уул /	
Талбайн хэмжээ:	2491.31 га
Планшет:	L-47-90-Г
Масштаб:	1:40 000
Ашигласан материал:	
Говь-Алтай аймгийн Эрдэнэ, Чандмань, Баянхонгорын Баацагаан, Баацагаан сумдын нутаг хамарсан Замтын нурууны 2004-2007 онуудад гүйцэтгэсэн 1:50000-ны масштабтай геологийн зураглал, ерөнхий эрлийн ажлын үр дүнгийн тайлан. Байршил: L-47-89-А,Б,В,Г . №5700	

#

СОНГОН ШАЛГАРУУЛАЛТЫН ТАЛБАЙНэр: **Ноён богд уул**

Код:

Планшет: L-47-90

Судалгааны ажлын жагсаалт

№	Тайлан дугаар	Тайлангийн нэр	Зохиогч	Он
1	1936	Баянхонгор, Говь-Алтай аймгийн нутагт хийсэн давсны эрэл-шалгуурын ажлын үр дүнгийн тайлан	А.Баасанжав, Д.Равжир	1972
2	2313	Баянхонгор, Говь-Алтай аймгуудын нутагт хийсэн 1:500000-ны масштабын геологи-гидрогеологийн зураглалын тайлан /Баян-Өндөрийн анги/	И.А.Турчинов, Л.С.Цыганков, Д.Равжир	1976
3	2456	Алтайн талбайд хийсэн агаарын геофизикийн 1:1000000-ын масштабын комплекс зураглалын тайлан /геологийн даалгавар МГСЭ-32/	Ю.С.Шмелёв, В.И.Панев, А.В.Исаков	1984
4	4186	Монгол-Алтайн зүүн хойт хэсэгт хийсэн 1:200000-ны масштабын геологийн зураглалын тайлан	А.А.Раузер	1987
5	4547	Баянхонгор, Өмнөговь аймгуудын нутагт хийсэн 1:200000-ны масштабын агаарын соронзон зураглалын тайлан	Б.Баяндорж, Ц.Дашзэвэг	1991
6	4638	Баянхонгор аймгийн Жинст, Баянцагаан, Баацагаан сумын нутаг Бэлгэхийн голын Далан түрүүний хэсэгт хийсэн газар доорх усны эрлийн тайлан	Н.Даваа	1993
7	4962	Шалын хоолойн районд явуулсан 1:200000-ны масштабын гидрогеологийн зуралалын ажлын тайлан	Р.Бямбадорж, Г.Цэрэндондов, Б.Гэрэл	1996
8	5090	Баруун Монголын 1:500000-ны масштабын гидрогеологийн зураг, тайлбар бичиг	Н. Жадамбаа	1998
9	5095	Баруун Монголын гүний хотгоруудын геофизикийн судалгааны үр дүнгийн тайлан	Н.Арвисбаатар, Н.Баатар	1997
10	5700	Говь-Алтай аймгийн Эрдэнэ, Чандмань, Баянхонгорын Баацагаан, Баянцагаан сумдын нутаг хамарсан Замтын нурууны 2004-2007 онуудад гүйцэтгэсэн 1:50000-ны масштабтай геологийн зураглал, ерөнхий эрлийн ажлын үр дүнгийн тайлан. Байршил: L-47-89-А,Б,В,Г,	ГСТовчооны чехийн төсөл	2007
11	7770	"УГЗ-200 Баруун Монгол-Ү төслийн хүрээнд Ховд, Говь-Алтай, Завхан, Баянхонгор аймгуудын зарим нутгийг хамарсан Б-V талбайд 2011-2014 онуудад гүйцэтгэсэн 1:200000-ны масштабын геологийн иж	Ө.Жамьяндорж Ш.Даваа Б.Дамдинжав Ж.Мөнхжин Д.Эрдэнэчимэг	2015

		бүрдэл зураг зохиох төслийн үр дүнгийн тайлан. Байршил: L-46-IV. Y. YI. X. XI. XII. ХҮII. ХҮIII. ХХIII. ХХIV. L-47-XIX. XX. ХХI. I. YII. ХIII. ХIV. ХV	Н.Оюунгэрэл Э.Одтуяа Д.Батчулуун Г.Хонгорзул	
12	8470	Говь-Алтай аймгийн Эрдэнэ, Бигэр, Чандмань, Баянхонгор аймгийн Баацагаан, Баян-Өндөр, Баянговь, Богд, Баянлиг, Жинст, Шинэжинст, Өмнөговь аймгийн Гурвантэс сумдын нутаг хамарсан Алтай-1 төслийн талбайд 2014-2017 онуудад гүйцэтгэсэн 1:200 000-ны масштабын агаарын геофизикийн судалгааны 5 сувгийн (соронзон, уран, тори, кали, нийлбэр) ажлын үр дүнгийн тайлан. Байршил: L-47-XX. ХХI. ХХII. ХХIII. ХХYI. ХХYII. ХХYIII. ХХIX. ХХХII. ХХХIII. ХХХIV. ХХХY. K-47-II. III. IV. Y. VIII. IX. X. XI.	Д. Дагвадорж, Я. Дагва-Очир, Б. Мөнхжаргал	2014- 2017